



Chemin de Saint-Jacques de Compostelle

Lourdes - Saint-Jean-Pied de Port



Etapes		Distance	Temps	Dénivelé
Chemin du Piémont Pyrénéen				
1	Lourdes	Asson	23,3 km	6 h 15 Montée : 300 m Descente : 440 m
2	Asson	Arudy	18,8 km	5 h Montée : 413 m Descente : 220 m
3	Arudy	Oloron Sainte-Marie	22,8 km	5 h 45 Montée : 172 m Descente : 359 m
4	Oloron Sainte-Marie	L'Hôpital Saint-Blaise	23,8 km	6 h Montée : 300 m Descente : 310 m
5	L'Hôpital Saint-Blaise	Mauléon-Licharre	14 km	3 h 45 Montée : 300 m Descente : 340 m
6	Mauléon-Licharre	Saint-Just-Ibarre	22,3 km	6 h Montée : 640 m Descente : 600 m
7	Saint-Just-Ibarre	Saint-Jean Pied-de-Port	20,6 km	6 h Montée : 450 m Descente : 440 m
8	Saint-Jean Pied-de-Port	Roncesvaux	26,3 km	8 h Montée : 1400 m Descente : 650 m

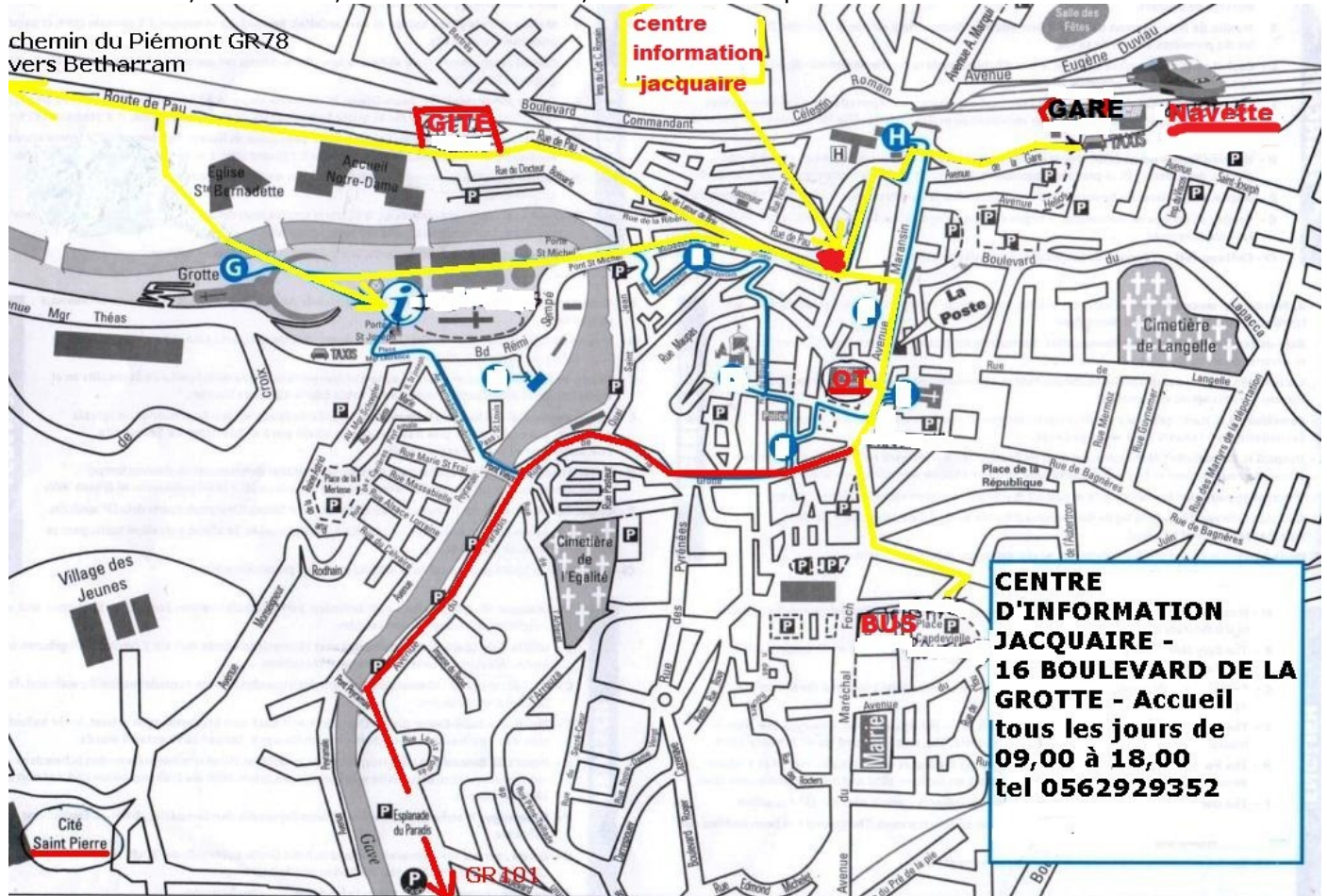
HEBERGEMENTS du CHEMIN (GR78 - voie du piémont pyrénéen) entre LOURDES et saint JEAN pied de port

LOURDES CENTRE D'INFORMATION JACQUAIRE 16 bd de la grotte, association Lourdes Compostelle, tél 0562929352-credenciales	<i>Gîte la ruche de Jean Louis 9pl/15€ (dîner à donativo), ouvre de avril à octobre, 0562979821-0624990121 au 21a de rue de Pau/ Accueil Cité saint Pierre, (navette de la porte st Joseph) avenue M. Rodhain: 2 chambres, donativo pour la pension complète, 0562427111 tél avant.</i>
BETHARRAM	<i>Gîte de l'Abbatiale, 16€ en dortoir, 23€ la chambre, dîner 12€, réserver à l'avance 0673099170-0559719840</i>
ASSON	<i>Gîte paroissial, 3pl, 10€, cuisine (faire ses courses avant), rue des Pyrénées 3- appeler Laurence LOUPY au 2 Rue Bastide 0559710289</i>
BRUGES	<i>Gîte (derrière l'église) 7 Rue de l'Arrec, Mme Perricou 0559711219- 0635968136 de 3pl - 15€ Cuisine / deux épiceries dans la Place centrale/</i>
MIFAGET	<i>Accueil sommaire à l'église, Mme Lurdos 0559710218</i>
ARUDY	<i>Accueil à la paroisse (coquille sur la porte), Pierre Sallenave, 2 rue baulong, 0559056198 (s'il n'est pas là, clés chez Irma, 1 rue du couvent) 12pl/10€</i>
LOUVIE-JUZON	<i>Accueil municipal 2 pl, à coté de la salle Lapuyade, clés à la mairie 0559056170 du lundi au vendredi/ Gîte auberge du caviste, 9 rue briand, dortoir 13€ tél 0533111574,</i>
OLORON Ste Marie	<i>Gîte du Bastet, 12 place de la résistance, tél avant 0644807096 pour le code d'accès, 17pl -12,50€, cuisine, hospitaliers dès 17h</i>
HOPITAL St BLAISE	<i>Gîte de 8pl cuisine 14€ 0559660721- (le restaurant St Blaise fournit des plateaux repas à 14€ sur réservation au 0559665304)</i>
MAULEON LICHARRE	<i>Gîte 7 Rue Frères Barenne-10€/8pl cuisine, clés à la mairie 0559281867 ou Bar en face/ Gîte Elissalt - 8 lot. Gorre 0559191098-0680526233- 4pl 15€/</i>
ORDIARP	<i>Accueil chez Bouillon (ébéniste), tél 0559281013 de 6pl 12€ Cuisine</i>
GARAIBIE	<i>Gîte de garaibie, 29pl, 13€, cuisine 0559280403</i>
Saint JUST IBARRE	<i>Gîte école saint Michel, 12pl, 11€ et 18€ dp, tél 0559378066-0559378836 Berrouet Jean Pierre 0559378009</i>
Saint JEAN Pied de Port-GARAZI	<i>Accueil de l'association au 39 rue la citadelle : credencial, lave-linge, internet, dépliants et conseils, ticket pour le Gîte de 24pl/10€ 0559370509 au 55 de rue de la citadelle/ Gîte kaserna, rue d'Espagne, 10pl 15€ dp hospitaliers 0559376517/ Gîte Beilari 18pl/8€ 20€ dp réserver avant 0559372468 au 40 rue de la citadelle/ Gîte Esponda 12pl/15€ cuisine, rue du trinquet 9, hors de la citadelle, tel Louise 0637500165</i>

Descriptif du chemin de Lourdes à saint Jean pied de port (voie du piémont pyrénéen GR78)

Depuis Lourdes on suit la voie du Piémont Pyrénéen (GR78) jusqu'à Oloron Sainte Marie. De là on poursuit vers saint Jean pied de port et le camino francès. Balisé par des fléchettes jaunes et bleues de l'association des Pyrénées atlantiques (AACSJ-PA), par des traits blancs et rouges du GR78, par des flèches jaunes, des panneaux en bois, poteaux et coquilles; pas trop fréquenté, mais bon pour le rodage avant le passage des Pyrénées. Signalez-moi erreurs et oublis, merci ! flavio vandoni mail : flaovandong (at) gmail.com www.camminando.eu

NOTES: GE gîte d'étape; AC accueil à donativo; CH chambre d'hôte; AJ auberge de jeunesse; OT office du tourisme. Autres signes: dp demi pension; pdej petit déjeuner; pl = places/ G ou sx gauche, D ou dx droite; ctra route; don donation libre; cuc cuisine disponible.



SIGNES : km, altitude, localité, gîte, places, prix, notes variées (dans l'ordre)

km 0 - 400m LOURDES (OT place peyramale) - renseignements et credenciale au CENTRE D'INFORMATION JACQUAIRE (à la croisée des chemins), 16 boulevard de la grotte, sur le virage, rez de chaussée de l'hôtel Duchesse Anne, par des hospitaliers bénévoles de l'association Lourdes Compostelle, tél 0562929352// hébergement : GEP la ruche de Jean Louis 9pl/15€ (dîner à donativo), ouvre avril-octobre, 0562979821- 0624990121 au 21a de rue de Pau/ AC Cité saint Pierre, navette pour y arriver, avenue M. Rodhain: 2 chambres, donativo, 0562427111 **tel avant.**

DE LOURDES A ASSON : 23,3km


Pour démarrer le chemin de l'enceinte du sanctuaire, suivre la rue du coté G du gave. Au portail aller à G sur la route de batsurguère D13 en montée vers les 2 campings (ne pas monter à la grotte du loup et au camp de tir). Ensuite aller à D après le Camping de la forêt, entrer dans le bois de Subercarrère et suivre les flèches jaunes-bleues de l'AACSJ-PA sur les sentiers au-dessus du gave de Pau/ depuis le gîte de la Ruche suivre la route de Pau qui longe l'espace du sanctuaire jusqu'à la fin, prendre à sx la route de batsurguère comme les autres.

9km 300m Rieulhes : A la fontaine, descendre à G vers le lavoir et suivre à D le sentier et la route

3km 340m St. Pé de Bigorre (OT)- épicerie, pharmacie, banque/ ancienne abbaye, fontaine et lavoir couvert / on suit la ctra D152 et ensuite la D526

6km (18km) **Betharram** (avant Lourdes c'était le sanctuaire marial le plus renommé- tampon à la boutique) - GE Abbatiale, on entre par le portail, à D dans la cour: 16€ en dortoir, 23€ la chambre, dîner 12€, réserver car souvent plein 0673099170-0559719840/ Pont et abbaye (refaite en 1335), curieuse fontaine de St. Roch et tableau de St Jacques// Après la via crucis en montée, prendre la D226 jusqu'à la croix et chapelle des Hauteurs; ensuite le fléchage à D jusqu'à 100m avant le pont Latapie, tourner à D le long du fleuve Ouzom sur le sentier qui débouche sur la D35 qu'on suit en montant à G au centre (bar et accueil).

6km (23,3km) 250m Asson - GE avant l'église, à G dans la 1ère rue à D après le bar, 4pl, 10€, cuc (faire ses courses avant), rue des Pyrénées 3; appeler Laurence LOUPY au 2 Rue Bastide 0559710289 / Église XVI siècle (statue de St Jacques et grand parc arboré), château XIV siècle.



DE ASSON A ARUDY : 19km

A la croix à la sortie du village prendre la ctra du milieu vers les fermes Lacoume et Arroudé, ensuite suivre le ruisseau Landistou.

5km 310m Bruges : GEP (derrière l'église) 7 Rue de l'Arrec, Mme Perricou 0559711219- 0635968136 de 3pl - Cuc 15€/ deux épiceries dans la Place centrale/

2km Mifaget : AC sommaire à l'église, Mme Lurdos 0559710218/ Église, ruines de l'ancien hôpital des pèlerins/ il est possible de monter directement sur la colline sur la petite route D232 pour retrouver l'**option GR/Cami dou seignou** balisée qui est partie de Mifaget sur la route jusqu'à l'ancien lavoir, à G passe deux gués du ruisseau, fait une rude montée boueuse et rejoint la D232 vers Sainte Colome (**9km**). Ensuite (en faisant attention au signal caché avant l'église) dévier à G et descendre raide vers la D934 qui va à G à Louvie Juzon (4km) ou bien tout droit à Arudy (3km);

déviation : 425m LOUVIE - JUZON (ancienne Luparia, ville des loups) - AC municipal 2 pl avec WC, à coté de la salle communale Lapuyade, dans le parking près de l'église; clés à la mairie 0559056170 du lundi au vendredi/ auberge du caviste, 9 rue briand, 0533111574, dortoir 13€/ église du XII siècle.

3km (19km) ARUDY: AC à la paroisse (coquille sur la porte) **chez Pierre Sallenave**, 2 rue baulong, **0559056198** (s'il n'est pas là, clés chez Irma, 1 rue du couvent) **12pl/10€ dîner**

communautaire

Option rapide et pour les cyclistes: de Bruges suivre la D35 (11km) peu trafiquée dans la vallée calme et parvenir à la fin à la montée et descente à Louvie Juzon (AC); ensuite 3km le long du fleuve pour Arudy (AC), qui me parait la solution plus logique pour se loger.

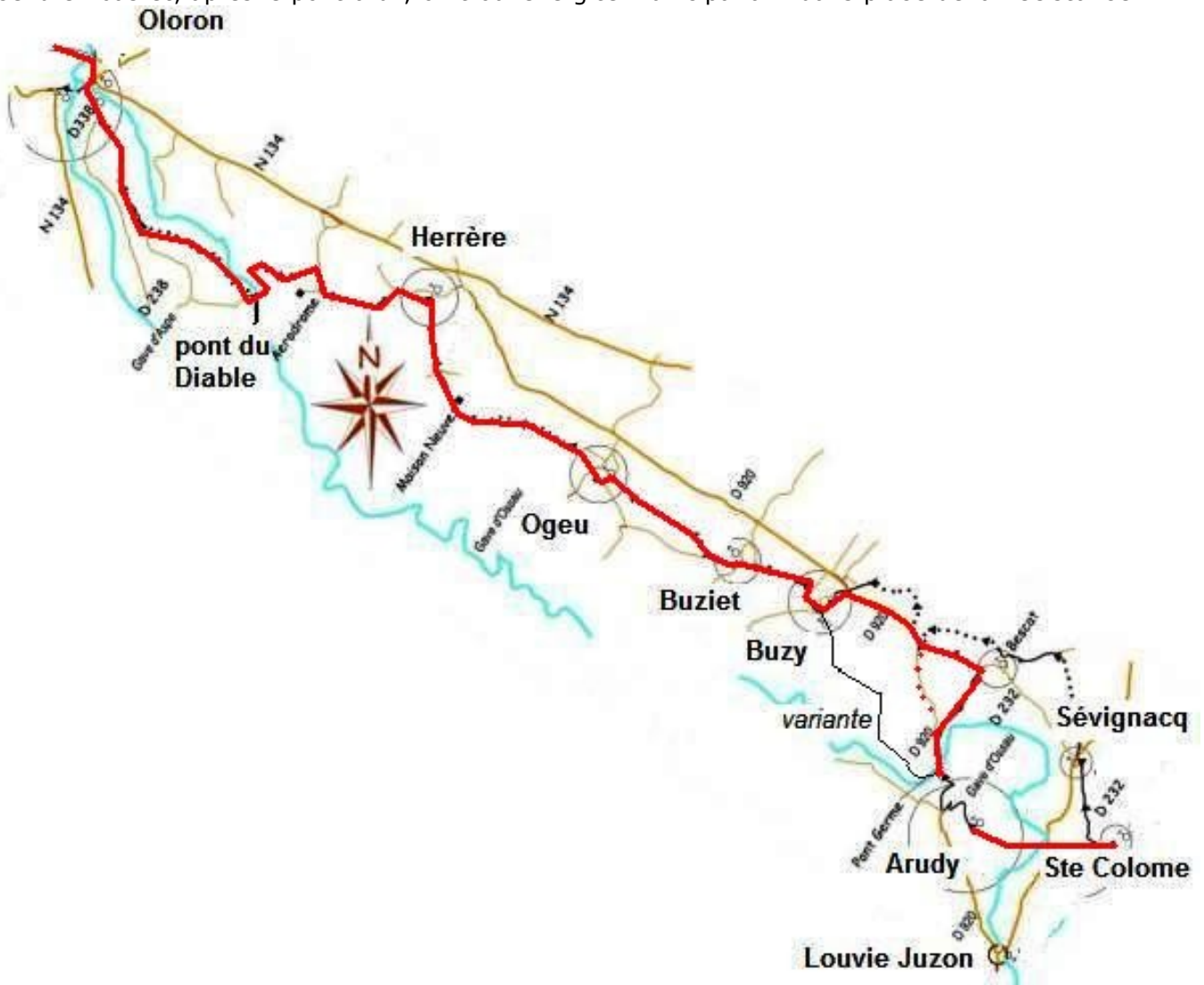


DE ARUDY A OLORON : 23km

Le GR78 n'est pas bien balisé et je suis les flèches des amis du chemin et **il y a la route très simple jusqu'à Buzy et ensuite on rentre dans la campagne avec des beaux paysages jusqu'à Oloron.** (Deux autres possibilités en passant par Louvie Juzon et le col de Marie-Blanche jusqu'à Escot ou bien par la route du bois du Bager jusqu'à Lurbe).

Celle-ci est l'option la plus simple: sortir d'Arudy et marcher en suivant la D920 jusqu'au moment où l'on retrouve les flèches jaunes-bleus des amis du chemin au **dolmen de Buzy**. Les suivre vers Buziet, Ogeu les bains, Herrère, l'aérodrome, le parcours botanique, le pont du diable, la montée le long du fleuve jusqu'à arriver à la **bifurcation mal balisée**, où l'on doit prendre à revers le GR653 vers le

cimetière sur rue des crêtes et rue d'aspe; on atteint la place saint Pierre et l'église Sainte Croix. On descend en bas et, après le pont à dx, on trouve le gîte municipal à D dans place de la Résistance.



km 23 OLORON : OT dans l'allée du comte de treville, traverse des jardins publics, une employée s'occupe des pèlerins// **GEC relais du Bastet, 12 place de la résistance, tél avant 0644807096 pour le code d'accès, 17pl/12,50€ cuisine, solarium**

DE OLORON SAINTE MARIE A HOPITAL ST BLAISE km 22,3

On continue à suivre le GR78 voie du piémont pyrénéen jusqu'à saint Jean pied de port, plus solitaire, dans les montagnes basques.

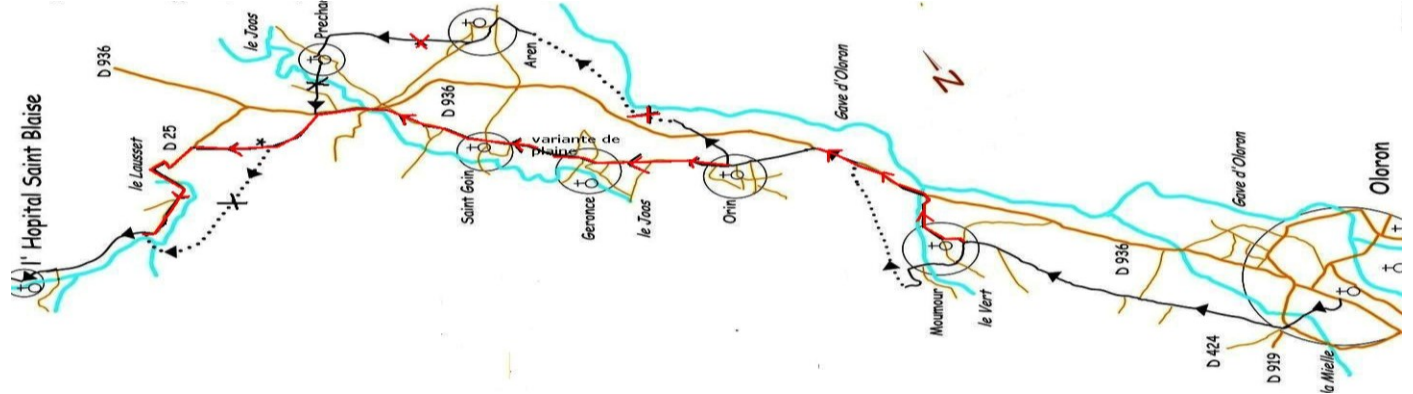
Oloron Sainte Marie - Moumour 4,6 km 1h10 Suivre les fléchettes jaunes et bleues AACSJ-PA - de place de la résistance passer le pont sur rue de la justice, ensuite à sx sur rue barthou, passer le gave d'aspe, monter par rue revol dans la ville haute (**cathédrale de Sainte Marie** : portail sculpté). Du parvis (dos au portail), prendre à dx la rue Saint-Grat. Traverser un rond-point et suivre tout droit avenue Derème. Au bout de cette avenue, aller à dx vers le rond point du Tibet Libre. Le traverser pour gagner Pondeilh (boulevard Henri Laclau). Traverser le lotissement et suivre une petite route.

De Moumour à Orin 4,2 km 1h05 Église de Moumour, vue sur la vallée. Descendre à sx la côte de la Hargouette, passer le pont sur le canal, tourner à sx vers la salle de sports, traverser l'aire de pique-nique, puis emprunter à dx le Pont de César sur le Vert. Aller à dx vers le Quartier Pétrot, puis à sx sur la route qui monte en lacets. Tourner à dx au niveau de la maison n°10. En haut de la côte, emprunter le chemin vers la dx. Laisser un chemin à sx puis, au 1er carrefour en T, bifurquer à sx. Au 2e carrefour en T, tourner à sx dans le chemin empierré. Prendre ensuite la petite route à dx qui mène à Orin. Au carrefour, continuer sur la route qui monte à dx. Emprunter la rue Bourdieu, puis à sx la rue des Marronniers qui aboutit à la D 836 au centre d'Orin.

D'Orin à Préchacq-Josbaig 5,7 km 1h25. Prendre la D836 à sx et virer tout de suite à dx, chemin du Moulin. Suivre ce chemin pour Aren. Au carrefour orné d'un gros platane, tourner à sx et atteindre une placette. Au niveau du château, tourner à dx et sur goudron jusqu'à Préchacq-Josbaig.

De Préchacq-Josbaig à L'Hôpital-Saint-Blaise 7,8 km 2h10. Au Stop, prendre à dx, puis à sx devant la mairie. Au rond-point, tourner vers la sx, laisser une route à dx et descendre vers la rivière. Franchir le pont, continuer à dx et, à la fourche (croix de fer), choisir la voie de sx vers la D 936. Passer sous le pont et remonter à dx, parcourir 900m sur cette petite route et, 20 m après un virage à

dx en angle droit, prendre le chemin vers la sx. Descendre dans le bois, passer sous une ligne à haute tension et remonter à dx. Sur le plateau, le chemin continue en lisière. **Quand il fait un virage à angle droit vers la sx, continuer tout droit.** Après les palombières, continuer tout droit. Le chemin contourne une palombière par la sx, puis traverse une prairie et continue toujours tout droit. À la bifurcation suivante, prendre complètement à dx. Descendre en lacets vers une petite rivière. Franchir la passerelle. Remonter par le chemin qui tourne vers le nord. À la fourche, prendre à dx. Au carrefour en T, tourner à dx et, 20 m après, à sx. Monter vers le coteau jusqu'à une route forestière qu'il faut traverser. Continuer tout droit dans la plantation, puis descendre une ligne forestière. En bas, tourner à sx pour une passerelle et obliquer tout de suite à dx. Le sentier aboutit à une route. Remonter cette route à sx environ 100m et prendre à dx une voie forestière pour la passerelle d'accès à l'église de l'Hôpital-Saint-Blaise **km 23** (depuis Oloron) **Hopital saint Blaise: GEC 8pl cuc 13€ 0559660721-** restaurant Saint Blaise fournit des plateaux repas (prix unitaire 14€) sur réservation au 0559665304 - église de style hispano-mauresque: sculptures du portail, coupole à la croisée du transept, fenêtres ornées de claustras de pierre.



DE L'HOPITAL ST BLAISE A MAULEON LICHARRE km 16,5

D'ici je préfère suivre l'ancien tracé de l'AACSJ-PA, balisé avec les fléchettes jaunes, plutôt que le GR78. Suivre la D25 jusqu'à la chapelle de Hoquy, la descente et de là sur route à Cheraute et la D918 vers Mauléon. Le GR78 suit le suivant:

De l'Hôpital-Saint-Blaise à la ferme Sinto 2,7 km 45 min. Se diriger vers l'ancien moulin (panneau). Passer les deux ponts et grimper en lacets pour atteindre un chemin en lisière, qu'on emprunte à sx. Arrivé à la route, descendre à sx, et 100 m plus loin, au carrefour, virer à dx. Au 1er carrefour, poursuivre tout droit et, à la fourche, prendre la voie de dx pour la ferme Sinto (lamas).

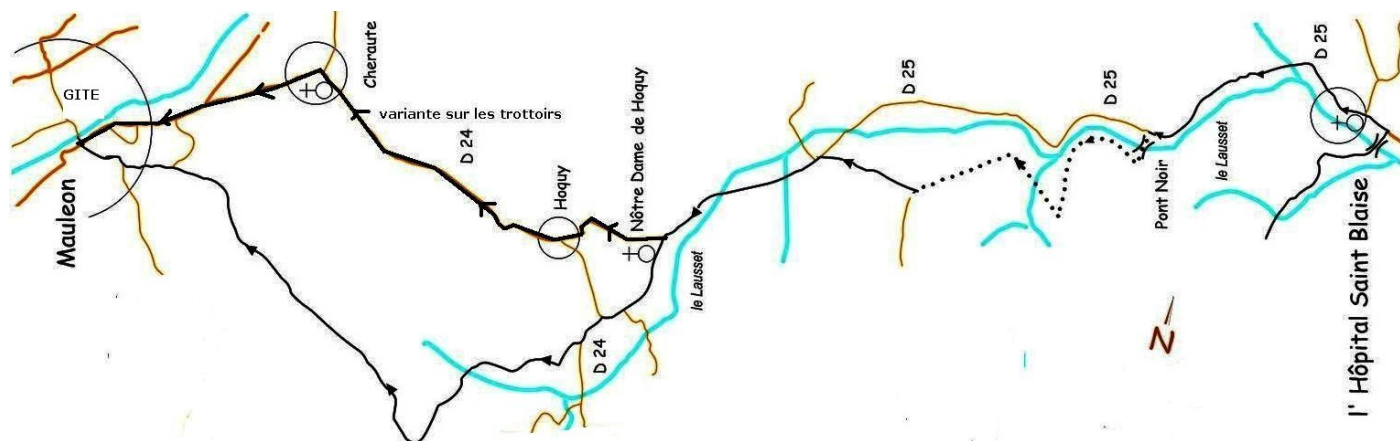
De la ferme Sinto à Capdepont 2 km 45 min. Continuer tout droit par le chemin de terre. Après 100 m, à la patte d'oie, poursuivre tout droit. 200 m plus loin, à la fourche, prendre à dx le chemin creux en descente. Passer de nombreuses barrières (à refermer) et atteindre un corps de ferme abandonné. Au niveau de la ferme, monter par un sentier à sx. Arrivé sur la route, prendre à dx et 150 m après, laisser le goudron et monter en face. A la ferme Chaharemborda, tourner à sx en montée. Poursuivre en face sur une petite route et, au carrefour, prendre à dx la route qui descend jusqu'à Capdepont.

De Capdepont à Algare 5,2 km 1h25. Poursuivre en face, puis vers la dx la piste empierrée qui monte. À la sortie du bois, dans un virage à sx, quitter la piste et pénétrer dans un chemin creux en face sur main dx (portillon à refermer). Le chemin descend. À la fourche, prendre la voie de sx. Le chemin creux descend et atteint une petite route. La descendre à dx pendant 2 km pour la D 24. La suivre à dx sur 900 m jusqu'au carrefour.

D'Algare à Mauléon-Licharre 6,6 km 1h45 à sx vers Narbuna sur petite route de 6km. Passer Ordoquy, Chaho, Mukur. À Aigaburu (Hegabu) continuer à sx. Laisser à sx la boucle de Kalostra, passer au ball-trap et descendre sur Mauléon-Licharre. Passer le pont et tourner à dx rue des Déportés. Au fronton, tourner à sx, remonter les halles et poursuivre vers le château. Descendre rue du Fort et en bas, à dx, passer le pont sur le Saison.

16,5km (depuis Hopital st Blaise) **Mauléon Licharre** : OT dans la place centrale (Maite)/ capitale des espadrilles/ château fort qui domine le village, château d'Andurain de Maytie (Renaissance) place des Allées. **GEC au 7 Rue des Frères Barenne- 8€ 8pl cuc**, clés à la mairie ou Bar en face. GEP Elissalt, 8 lot. Gorre, 0559191098-0680526233 4pl 15€/

DE MAULEON LICHARRE A ST JUST IBARRE km 21



Je continue à suivre l'ancien tracé vers Garindein (2km) et Ordiarp (4km) le long de la D918 (**tracé de la AACSJ-PA**). Le **GR78** va sur la montagne: **De Mauléon-Licharre à Garindein 2,8 km** 45 min.

Du pont sur le Saison (direction Saint-Jean-Pied-de Port), traverser le rond-point et continuer tout droit (rue du Jeu de Paume), longer le fronton. Puis tourner à dx, et à sx, à la fontaine (rue Jaureguiberry). Place de Licharre, obliquer à sx, et au rond-point, aller tout droit. À la fourche, prendre à sx, poursuivre pendant 530m et tourner dans le chemin à sx. Au bout (50m), passer le portillon à dx et suivre le chemin en lisière. Franchir un autre portillon et une passerelle et monter le chemin (lacet). Atteindre une ferme et continuer sur son chemin d'accès, vers la dx. Au croisement, descendre vers Garindein et la D918 que l'on prend à dx.

De Garindein à Ordiarp 6,7 km 1h45. Rejoindre l'église et tourner à dx. Au carrefour, toujours à dx, vers le quartier Eyhartzia. Passer sous la ligne à haute tension et, après la ferme, continuer le chemin tout droit (barrière). À la 1ère fourche, prendre à dx (montée), à la 2e à sx (quasi plat) et à la 3e (grand arbre) dévaler à sx pour rejoindre un petit col (barrière métallique). Virer à dx en descente le long d'une haie et rejoindre la ferme Sorthereborda. Poursuivre en face la route d'accès et au carrefour (calvaire) tourner à sx, puis, 300 m plus loin, descendre à dx vers une passerelle. À Idiartéa (calvaire), suivre le chemin en face. Prendre la petite route vers la dx et au carrefour en T, tourner à sx. Sur la D 918, parcourir 70 m à sx puis tourner à dx pour rejoindre l'église d'Ordiarp.

10km (depuis Mauléon) **Ordiarp** : GEP de garaibie 29pl, 13€, cuc 0559280403 ou AC Bouillon (ébéniste) 0559281013 de 6pl 12€ Cuc/ faire vos achats à Mauléon/ au Moyen-Âge, ce village était une commanderie, demeures anciennes, église Saint-Michel au clocher-mur original, site paysager au bord de l'Arangorena.

D'Ordiarp à Orgambidea 1,8 km 30 min. Passer le pont derrière le fronton et emprunter à dx une route empierrée. Au carrefour, monter à sx et, 500 m plus loin, prendre la route à dx puis, 40 m après, tourner à sx dans un chemin empierré et parvenir à un carrefour avec une petite route (calvaire), lieu-dit Orgambidea. À partir de cet endroit, **deux itinéraires balisés**, au nord et au sud du pic d'Elaudy, **pour Eyhartzia et Saint-Just-Ibarre** :

- option 1 : par le col d'Ehutza (532 m), 8,6 km, vue sur la chapelle Saint-Antoine (accès possible) et après le col, descente un peu raide (glissante par temps humide) vers un affluent de la Bidouze ;
- **option 2** : par le col de Napale (539 m), 10,2 km, montée tranquille et très belle descente vers la Bidouze. Celle que je préfère!

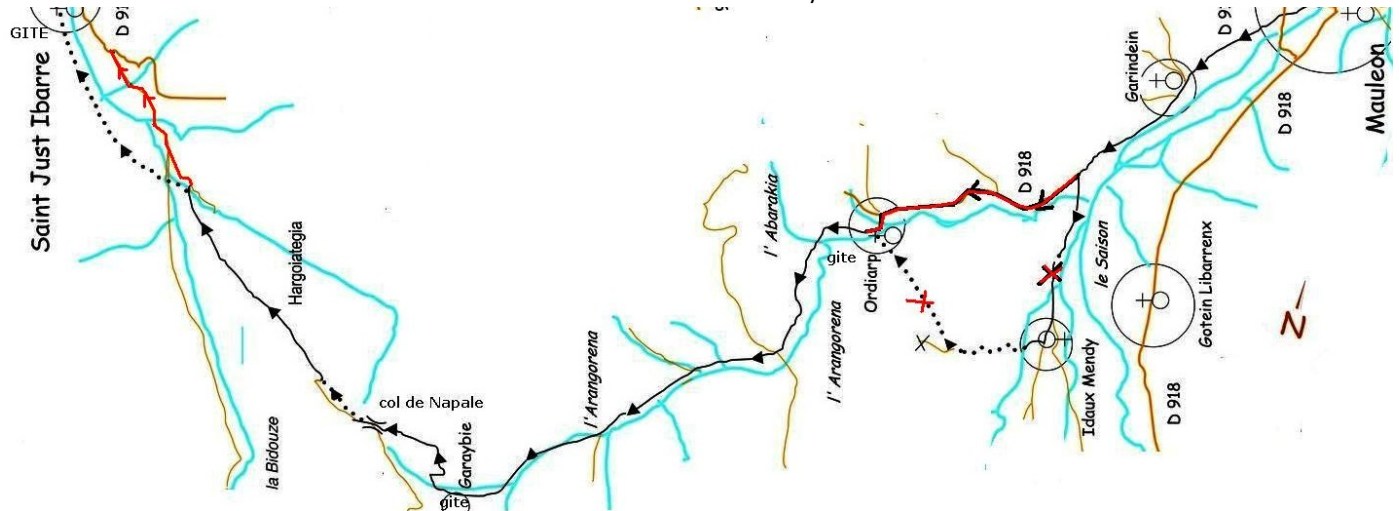
Option 1 - D'Orgambidea à Eyhartzia **par le col d'Ehutza** 8,6 km 3h10. À la petite route (calvaire), prendre à dx et monter jusqu'à une fourche après un virage à sx. S'engager dans le chemin de terre en face. Au carrefour, continuer de monter en face par des lacets. À la fourche, rester sur la voie inférieure. Le chemin reste à flanc de montagne pour rejoindre le col d'Ehutza (source 250 m avant le col). Poursuivre le sentier qui rejoint par la dx, longer un abreuvoir pour arriver à un autre petit col (clôtures). Descendre à sx. À 90 m, tourner à sx (portillon). Le sentier dévale la colline en lacets jusqu'au torrent. Franchir la passerelle et descendre le long du torrent jusqu'à la ferme Eyhartzia.

Option 2 - D'Orgambidea à Eyhartzia **par le col de Napale** 10,2 km 3h30 . Au carrefour (calvaire), continuer tout droit, franchir un portillon et suivre une piste à flanc de montagne. À proximité de la grange (portillon), emprunter un sentier à dx en lisière. Après un portillon, descendre en face vers la dx. Après deux nouveaux portillons, descendre à sx et emprunter la route vers la dx. Laisser à dx un pont sur le torrent et suivre les lacets. À la ferme, monter à dx sur une piste en lisière du bois. À la fourche, emprunter la branche montante de dx. Sortir du bois et atteindre un sentier en balcon sur la vallée. Laisser partir le sentier empierré à dx et continuer tout droit (abreuvoir) sur un chemin à flanc, d'abord à plat puis en montée. Ne pas descendre vers une grange, **mais bifurquer à dx en montant**. Au carrefour, monter à sx; au carrefour suivant, descendre tout droit. Atteindre une ferme et, sur la route, tourner à dx pour le **col de Napale** (palombières). Obliquer à dx en descente. Après une barrière, quitter la piste qui monte à dx et emprunter sur la sx un sentier qui longe une murette, puis

une clôture et descend à la route. La suivre vers la dx. Au 1er carrefour tourner à sx, puis, après les maisons, obliquer à dx à Eyhartsia.

D'Eyhartsia à Saint-Just-Ibarre 2,7 km 40 min. Poursuivre sur la petite route jusqu'à un carrefour (petite maison en ruines). Tourner à sx direction Source de la Bidouze, franchir la Bidouze, puis bifurquer tout de suite à dx. Poursuivre le long de la rive sx jusqu'à la D68 à l'entrée de Saint-Just-Ibarre (transformateur).

15km (depuis Ordiarp) **Saint Just Ibarre : AC communal école saint Michel**, 12pl, 11€ 18€dp, 0559378066-0559378836 Berrouet Jean Pierre 0559378009/ l'ancien tracé et le GR78 coïncident.



DA ST JUST IBARRE A ST JEAN PIED DE PORT km 18 (en passant sur la D120)

De Saint-Just-Ibarre à la D 120 (Ibarolle) 3,8 km 1h. Du carrefour à 100 m du pont sur la Bidouze (transformateur), emprunter une petite route empierrée. Au carrefour, poursuivre tout droit, franchir le pont. Au carrefour en T, virer à sx, puis, au Stop, à dx. **Après la boulangerie**, virer à sx et, tout de suite, à la fourche, prendre à sx. Au carrefour en T, virer à sx. À l'atelier de makilas (Etchebestia), prendre à sx et, à la maison Dendainia, poursuivre tout droit, passer le pont et arriver à la D120 à proximité d'Ibarolle.

De la D120 (Ibarolle) à Iribarneko Borda 7,8 km 2h45

NB: À partir de ce point, possibilité d'éviter la montée raide de l'Orgamendy (570m) en suivant vers la sx la D120 sur environ 5 km (non balisé). Sinon, rejoindre à dx Ibarolle. Emprunter à sx la petite route avant la mairie, dépasser une ferme et tourner à dx avant la clôture vers les sous-bois, franchir un portillon et monter en suivant la clôture. Après un second portillon, grimper en face. Passer une barrière et monter à sx sur une piste. Laisser une piste partir à dx et monter jusqu'au sommet du Curutchéberry (abreuvoir) (55). Bifurquer à sx et contourner l'Orgamendy par la sx en suivant un large chemin en balcon. Rejoindre une petite route. Emprunter la route à sx pendant 250 m et la quitter pour un chemin empierré qui monte à dx. À la maison restaurée, tourner à sx et suivre le chemin horizontal. À la fourche, descendre à sx pour Iribarneko Borda.

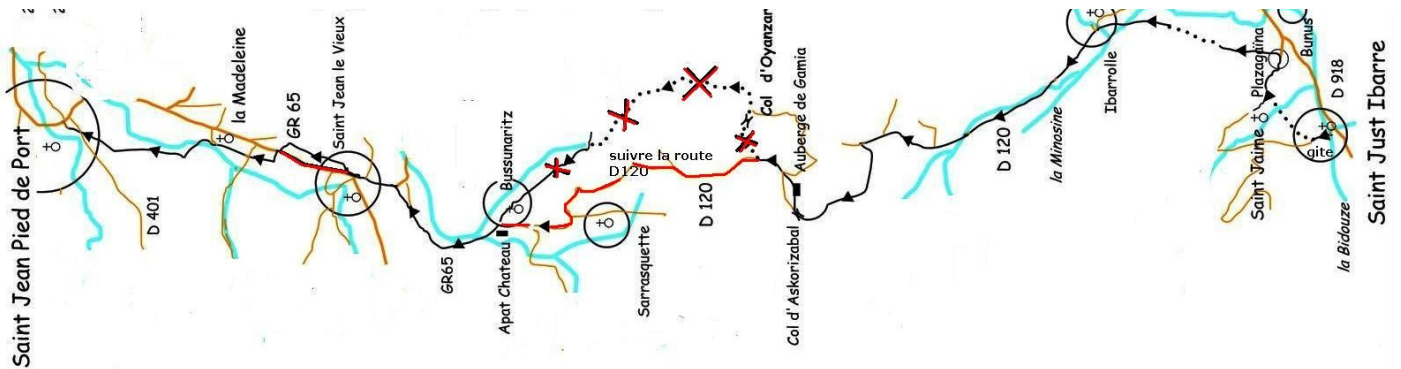
D'Iribarneko Borda à la jonction avec le GR65 4,5 km 1h20 Emprunter la petite route à sx sur 900m. Bifurquer à dx et monter le long d'une clôture. Descendre dans un petit vallon, croiser un chemin et rejoindre un sentier qui monte vers la dx. Poursuivre à flanc vers un lacet de piste VTT que l'on descend à sx. En bas, tourner à dx pour le GR65.

De la jonction avec le GR65 à Saint-Jean-le-Vieux 3,6 km 55 min. Prendre à sx en descente jusqu'à Bussunarits. Après le carrefour (calvaire), longer le château d'Apat, franchir le pont et au carrefour, prendre à sx pour Saint Jean-le-Vieux.

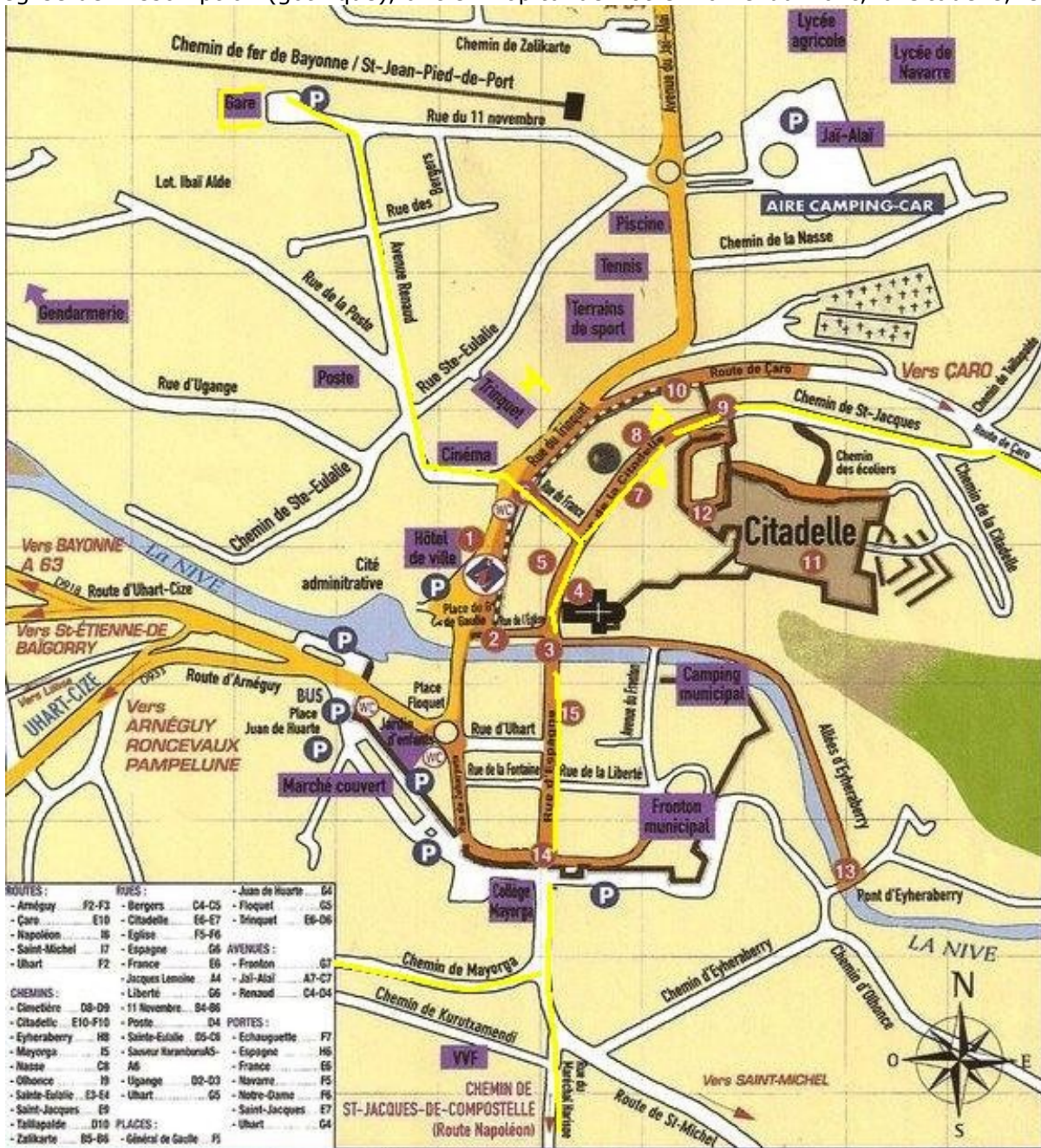
20km (depuis saint Just ibarre) **Saint Jean le vieux**: église Saint-Pierre (portail roman du XIIe siècle) typique basque avec son cimetière autour (et des toilettes à côté, bien utiles).

De Saint-Jean-le-Vieux à Saint-Jean-Pied-de-Port 4,1 km 1h

À l'église, traverser le carrefour et la place du fronton. Au fond de la place, se diriger à sx sur une petite route. Poursuivre sur 1 km parallèlement à la D 3933, passer sous la déviation et, immédiatement, tourner à sx. À l'intersection suivante, virer à sx et atteindre la D 3933. Traverser la départementale (! route fréquentée, prudence), puis la suivre à dx sur 100 m. S'engager à sx sur une route bordée de platanes sur 150 m, puis tourner à dx vers le quartier de la Madeleine [église Sainte-Marie-Magdeleine]. Après le fronton, franchir le Laurhibar et monter la route pour atteindre un carrefour important. Traverser le carrefour et monter à dx pour entrer dans Saint-Jean-Pied-de-Port par la porte Saint-Jacques.



Descendre la rue de la Citadelle. À Saint-jean-Pied-de-Port : porte Saint-Jacques, maisons anciennes, église de l'Assomption (gothique), ancien hôpital de Notre-Dame-du-Pont, la Citadelle, le Vieux Pont.



Saint JEAN Pied de Port- Donibane Garazi (OT): Accueil des hospitaliers au 39 rue la citadelle, à dx, 100m après la porte de France: credenciale, lave-linge, internet, dépliants et conseils, ticket pour le lit au 55 de rue de la citadelle, 24/10€ 0559370509/ GEP kaserna à la fin de rue d'Espagne, 10pl 15€ dp hospitaliers 0559376517/GEP Beilari 18pl/10€ 20€dp réserver avant 0559372468 au 40 rue de la citadelle/ GEP Esponda 12/15€ cuisine, rue du trinquet 9, hors de la citadelle, Louise 0637500165/ GEP zuharpeta 0559373588 de 14pl/15€ 29€dp/ GEP auberge du pelerin 0559491086 de 43pl 16€ 33€dp/ GEP ultreia 0680884622 de 11pl 17€/ d'autres gites privés.