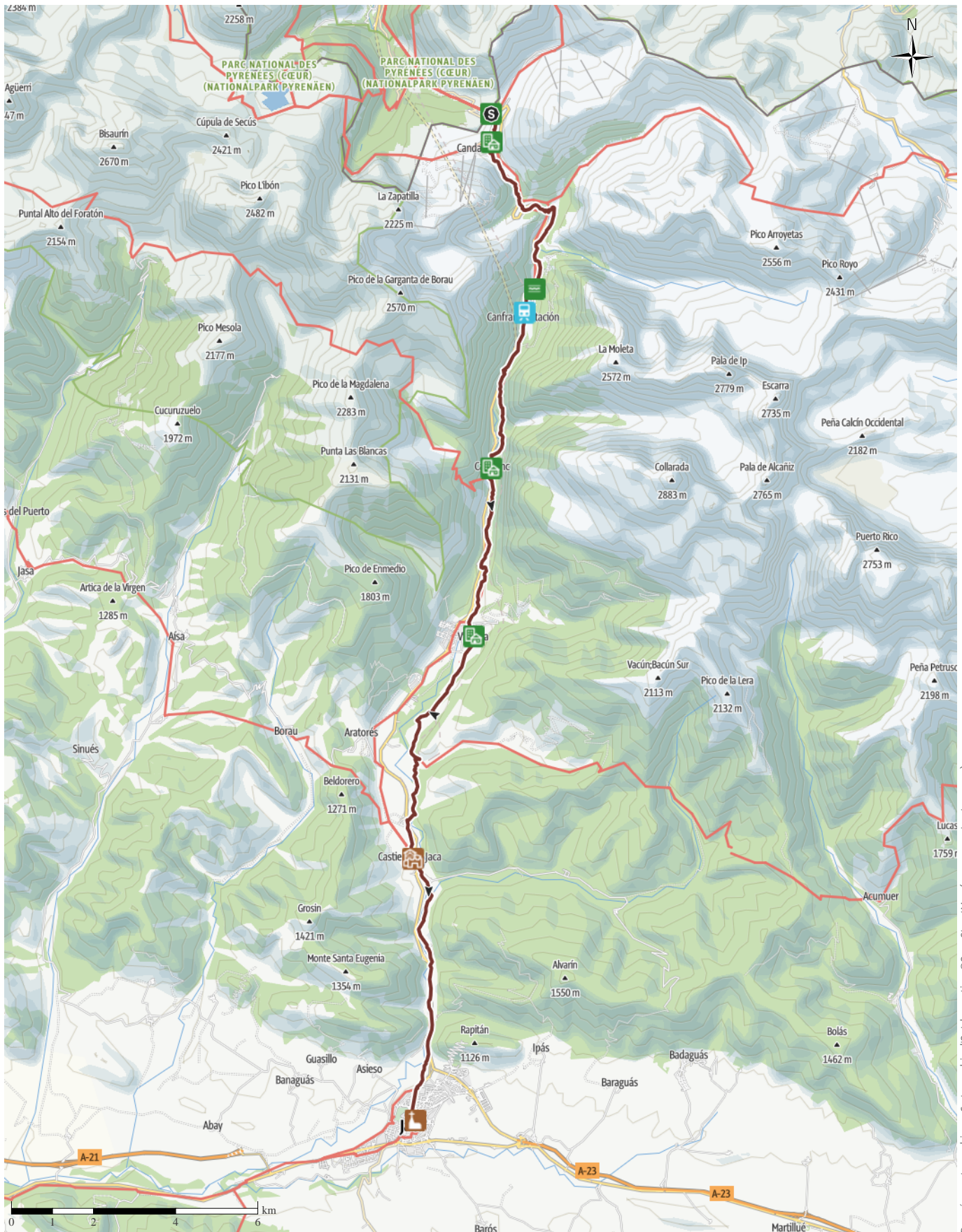




TOP Camino Aragonés: Col du Somport - Jaca

↔ 30,6 km | ⌚ 8:25 h. | ▲ 119 m | ▼ 912 m | Difficulté Très difficile



Données cartographiques: cartographie d'Outdooractive; ©OpenStreetMap (www.openstreetmap.org)



TOP Camino Aragonés: Col du Somport - Jaca

↔ 30,6 km

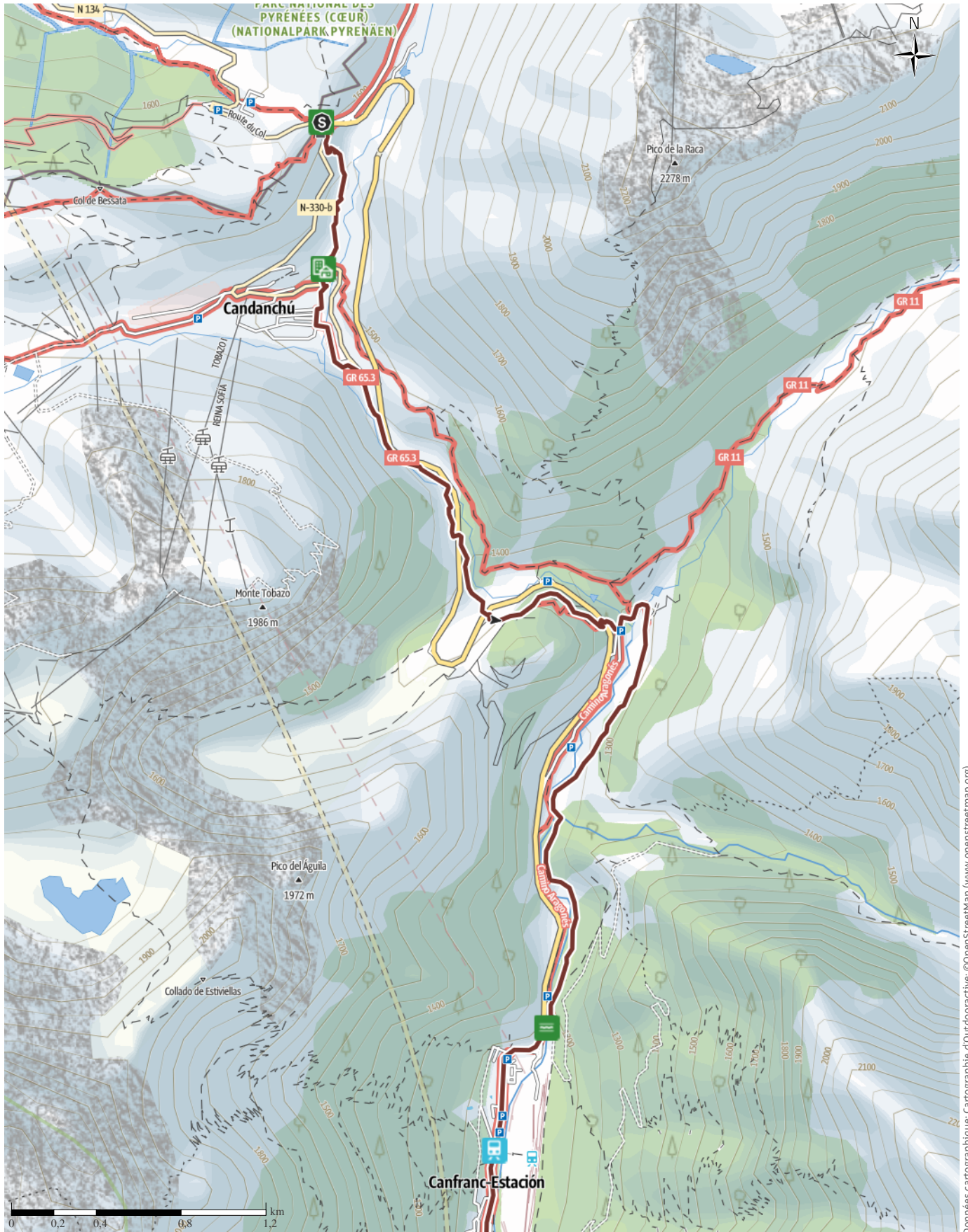
🕒 8:25 h.

⬆️ 119 m

⬆️ 912 m

Difficulté

Très difficile



Données cartographiques: cartographie d'Outdooractive; ©OpenStreetMap (www.openstreetmap.org)



TOP Camino Aragonés: Col du Somport - Jaca

↔ 30,6 km

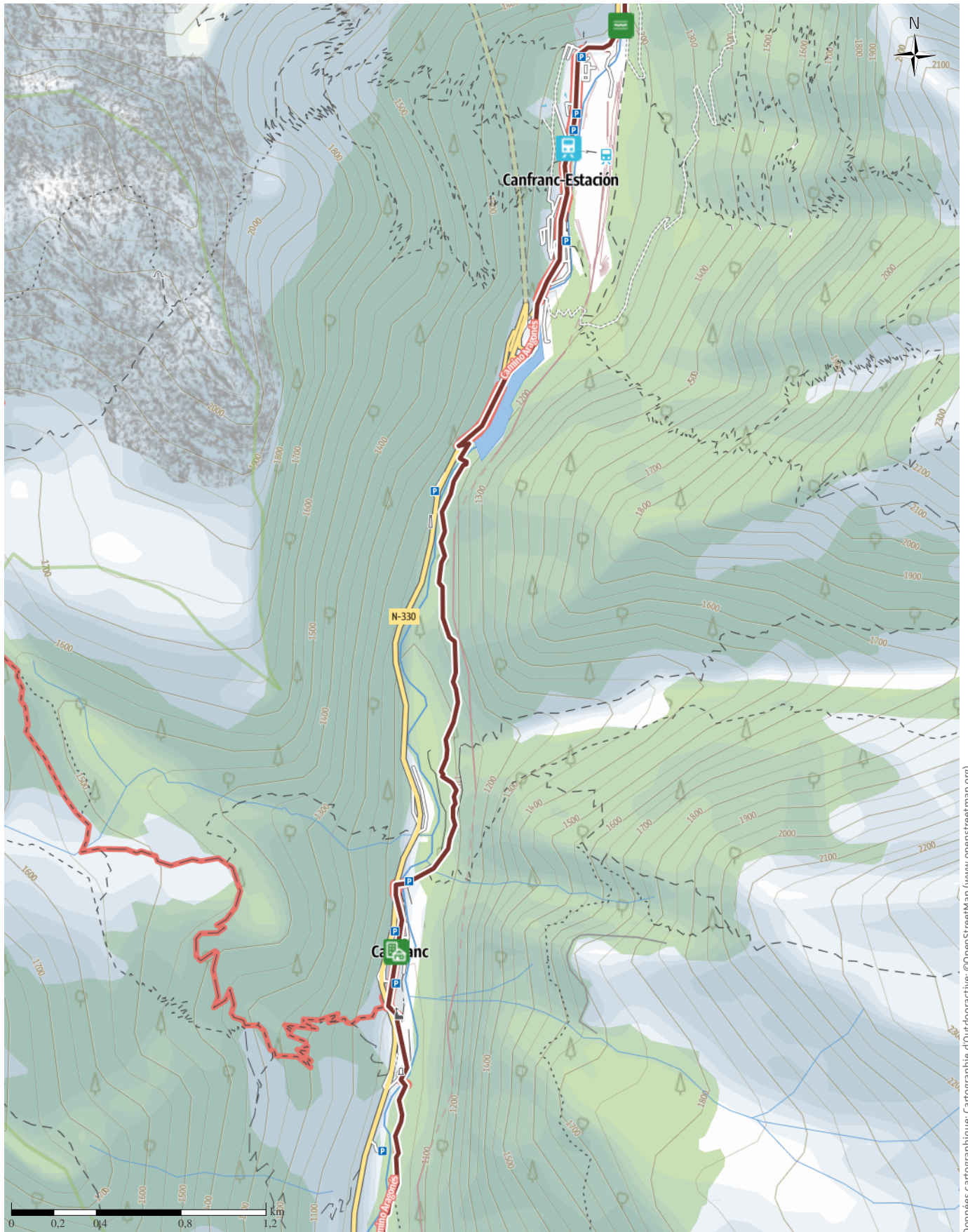
🕒 8:25 h.

▲ 119 m

▼ 912 m

Difficulté

Très difficile



Données cartographiques: cartographie d'Outdooractive; ©OpenStreetMap (www.openstreetmap.org)



TOP Camino Aragonés: Col du Somport - Jaca

↔ 30,6 km

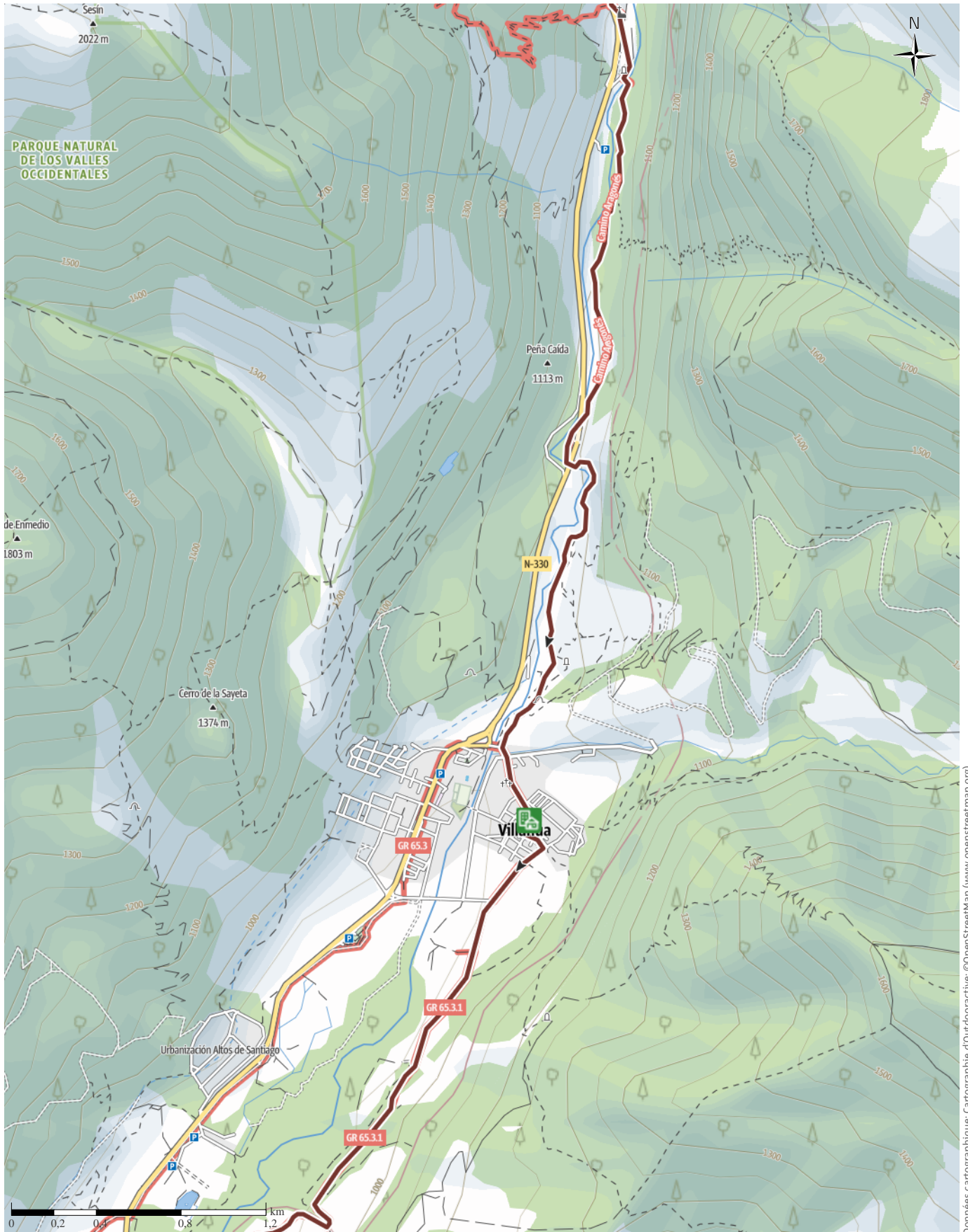
🕒 8:25 h.

▲ 119 m

▼ 912 m

Difficulté

Très difficile



Données cartographiques: cartographie d'Outdooractive; ©OpenStreetMap (www.openstreetmap.org)



TOP Camino Aragonés: Col du Somport - Jaca

↔ 30,6 km

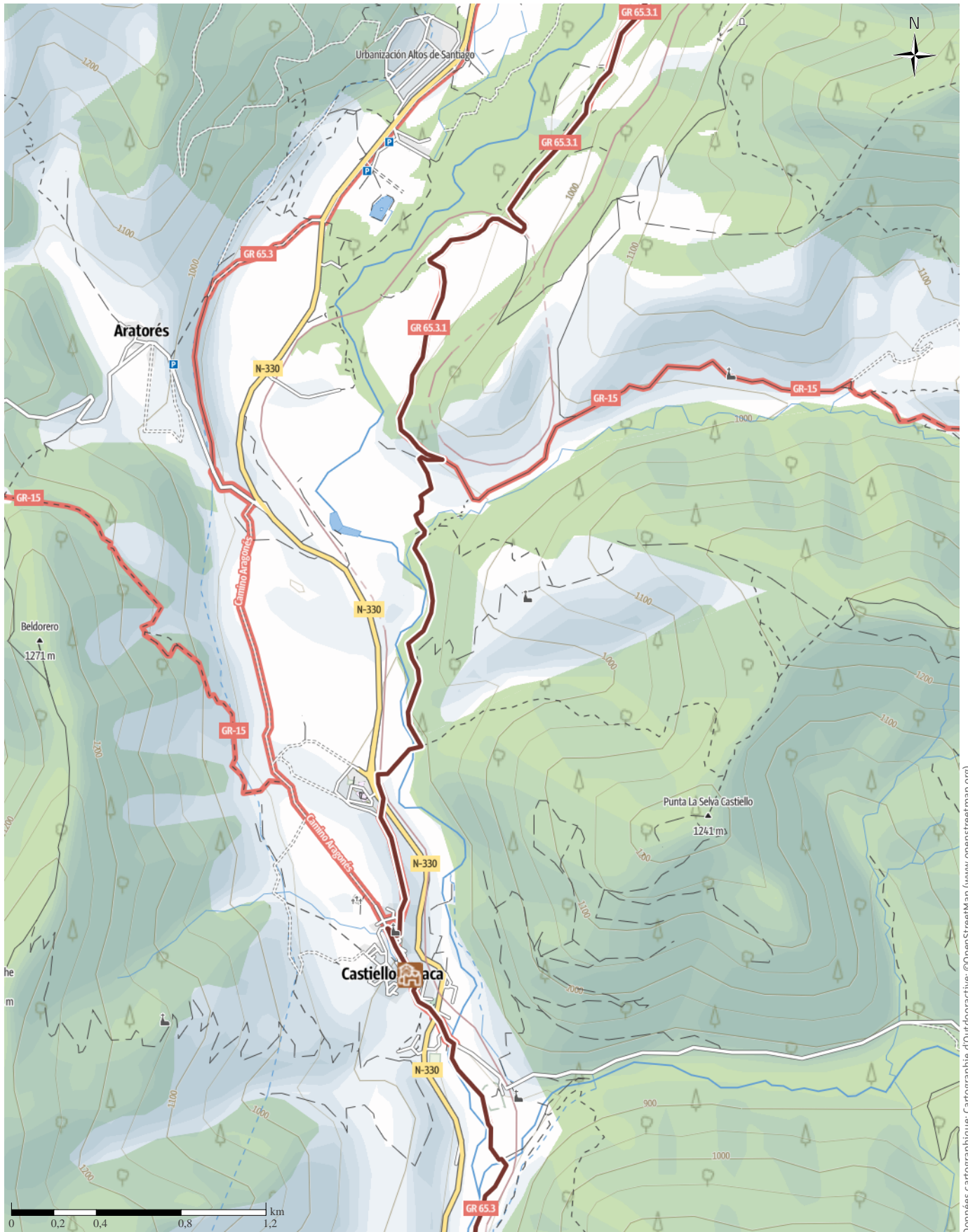
🕒 8:25 h.

▲ 119 m

▼ 912 m

Difficulté

Très difficile



Données cartographiques: cartographie d'Outdooractive; ©OpenStreetMap (www.openstreetmap.org)



TOP Camino Aragonés: Col du Somport - Jaca

↔ 30,6 km

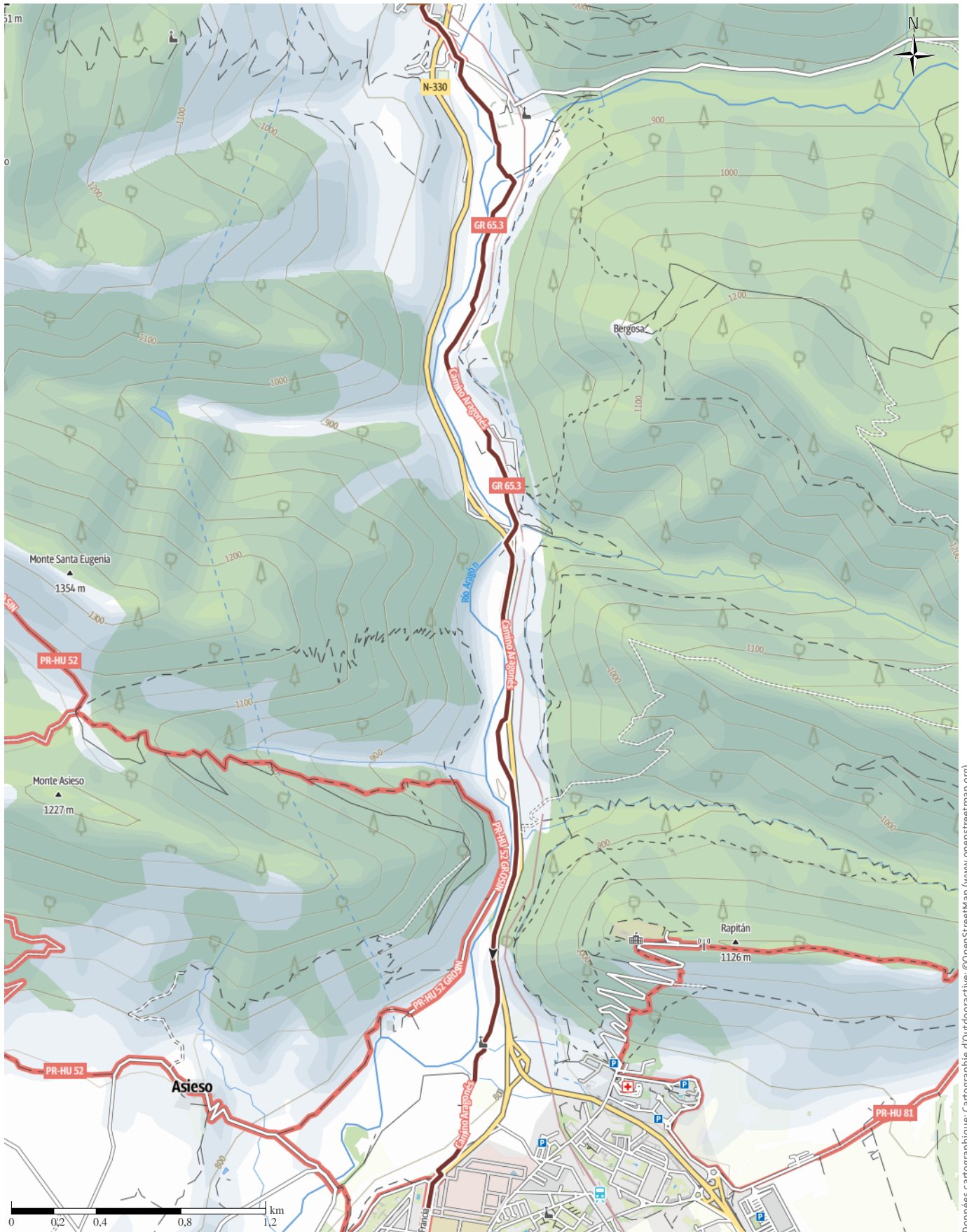
🕒 8:25 h.

⬆️ 119 m

⬆️ 912 m

Difficulté

Très difficile



Données cartographiques: cartographie d'Outdooractive; ©OpenStreetMap (www.openstreetmap.org)



TOP Camino Aragonés: Col du Somport - Jaca

↔ 30,6 km

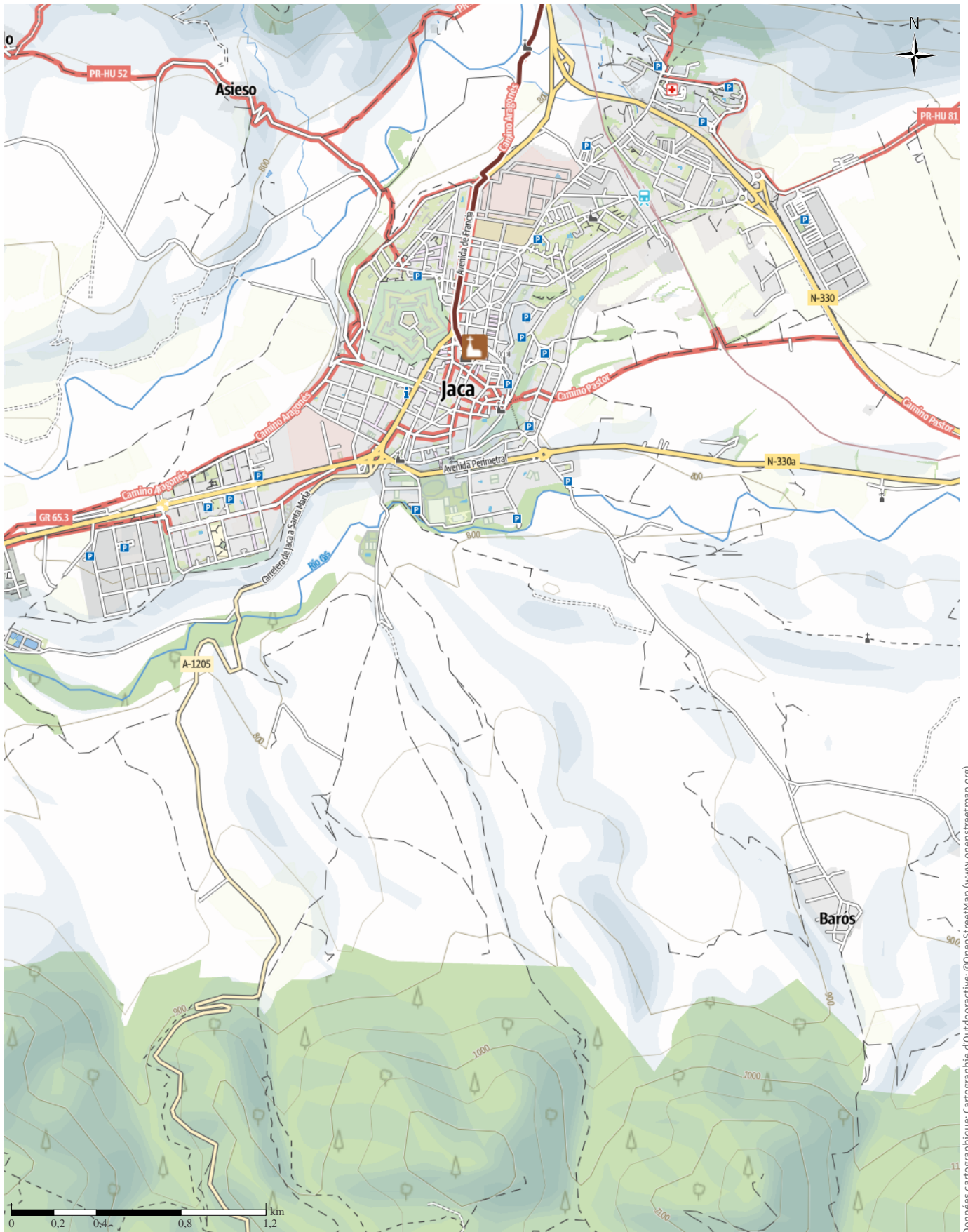
🕒 8:25 h.

▲ 119 m

▼ 912 m

Difficulté

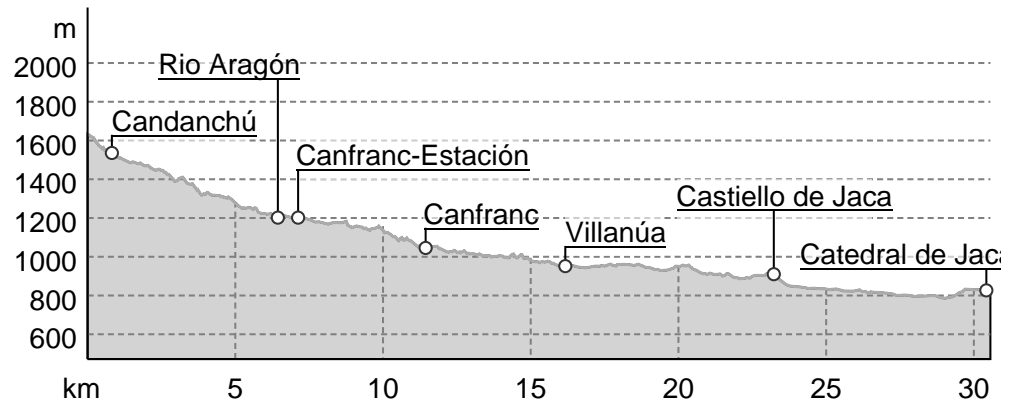
Très difficile



Données cartographique: cartographie d'Outdooractive; ©OpenStreetMap (www.openstreetmap.org)



Profil altimétrique



Activité

Chemins de pèlerinage

Distance ↔ 30,6 km

Durée ⌚ 8:25 h.

Dénivelé positif ▲ 119 m

Dénivelé négatif ▼ 912 m

Difficulté Très difficile

Niveau physique ●●●●●●

Technicité ●●●●●●

Altitude 1 634 m
786 m

Meilleure période pour cette activité

JANV. | FÉVR. | MARS
AVR. | MAI | JUIN
JUIL. | AOÛT | SEPT.
OCT. | NOV. | DÉC.

Évaluations

Auteurs

Expérience ●●●●●●

Paysage ●●●●●●

Autres données de l'activité

Propriétés

Aller simple Itinéraire à étapes
Point(s) de vue Patrimoine culturel / historique

Distinctions

🍴 Point(s) de restauration



Nom affiché
Pilgerwege Spanien
3000 Bern
caminoeurope@bluewin.ch

Der Camino Aragonés verbindet die Via Tolosana auf den Pyrenäen von der Grenze Frankreich - Spanien beim Col du Somport bis zum Camino Francés bei Puente La Reina.

Au sommet du col du Somport nous quittons définitivement la France, et le reste de notre

randonnée jusqu'à Puente de la Reina se situe sur territoire espagnol. Le chemin n'est plus marqué par GR 653, le nouveau marquage est maintenant GR 65.3, où sont ajoutés les symboles de Saint-Jacques. Même le nom du chemin a été modifié. Il ne s'agit plus de la Via Tolosana ou du Chemin d'Arles, mais du «Camino Aragonés», ainsi nommé par les indigènes. Nous pénétrons en Espagne dans la région d'Aragón avec au nord-est la crête des Pyrénées. C'est seulement peu avant Puente de la Reina que nous entrerons dans la région de Navarre.

Aragón, avec sa capitale, Saragosse, comprend 9,4% de la superficie de l'Espagne, mais seulement 2,9% de la population espagnole, c'est donc une région très peu peuplée.

Le tronçon entre le col du Somport et Jaca a une déclivité agréable, pas très pentue, et deviendra



TOP Camino Aragonés: Col du Somport - Jaca

toujours plus plat. Cela nous permet d'avancer rapidement, de telle sorte que les 30,5 km, en montagne et le long du jeune Rio Aragón, peuvent se parcourir aisément en une journée. Vous pouvez, à votre gré, interrompre l'étape à Canfranc ou Villanúa.

En cours de route, la gare en partie fermée de Canfranc-Estación, donne une allure de village-western

abandonné.

Remarque(s)

Cette randonnée nous conduit d'Arles, en France, à Puente la Reina, en Espagne, via le col pyrénéen «Col du Somport ». La Via Tolosana (aussi appelée en France «Chemin d'Arles») est signalée essentiellement par des marques rouge-blanc GR 653. A partir du Col du Somport, le chemin (appelé en Espagne «Camino Aragonés») a pour marque GR 65.3 où sont ajoutés des symboles du Chemin de Saint-Jacques.

Note de l'auteur

Der Camino Aragonés beginnt auf dem Col du Somport, der allerdings kein geeigneter Etappenort ist. Besser geeignet ist der Ort Candanchú kurz nach der Passhöhe.

Matériel d'information

Conseils et recommandations supplémentaires
Weitere Informationen und Links sind in den POIs (Points Of Interest) enthalten. Auf www.camino-europe.eu kann man sich die Etappenbeschreibung in vielen gewünschten Sprache anzeigen lassen !!

Itinéraire

Point de départ de l'activité

Col du Somport, hauteur

Coordonnées :

DD: 42.795767, -0.525434

DMS: 42°47'44.8"N 0°31'31.6"W

UTM: 30T 702369 4741105

w3w: [///paroi.vaguement.gigot](http://paroi.vaguement.gigot)

Point d'arrivée de l'activité

Jaca bei der Kathedrale

Itinéraire

Col du Somport - Candanchú - Rioseta - Coldeládrone - Canfranc-Estación - Canfranc - Villanúa - Castillo de Jaca . Jaca

Point(s) d'intérêt



 Col de montagne

1 Col du Somport: Passhöhe

<https://de.wikipedia.org/wiki/Somport>

Nom affiché: Pilgerwege Spanien



 Localité

2 Candanchú

Nom affiché: Pilgerwege Spanien



 Canal

3 Rio Aragón

Nom affiché: Pilgerwege Spanien



 Gare

4 Canfranc-Estación

Nom affiché: Pilgerwege Spanien



 Localité

5 Canfranc

<https://de.wikipedia.org/wiki/Canfranc>

Nom affiché: Pilgerwege Spanien



 Localité

6 Villanúa

<https://de.wikipedia.org/wiki/Villan%C3%BAa>

Nom affiché: Pilgerwege Spanien



 Site historique

7 Castiello de Jaca

https://de.wikipedia.org/wiki/Castiello_de_Jaca

Nom affiché: Pilgerwege Spanien



 Eglise

8 Catedral de Jaca

https://de.wikipedia.org/wiki/Kathedrale_von_Jaca



Nom affiché: Pilgerwege Spanien

Activité disponible pour iPhone et Android.



Scanner le code QR et sauvegarder la randonnée hors-ligne, la partager avec des amis et bien plus encore ...












Pilgerweg in den Pyrenäen: Camino Aragonés: Col du Somport - Jaca

Vidéo : Outdooractive – 3D Videos, <https://www.youtube.com/watch?v=yj377HVXFU>




















Légende









Topographie

	Fôret, Bois
	Marais
	Lande
	Terrain de construction de logements avec bâtiment unique
	Zone commerciale avec bâtiment unique
	Cimetière
	Terrain de golf
	Terrain de sport, Stade
	Stade
	Piscine en plein air
	Vignoble
	Peinture rupestre
	Frontière
	Frontière
	Limite du département
	Courbe de niveau
	Terrain d'usage spécial
	Réserve naturelle











Signes topographiques

	Montagne/Sommet
	Point culminant
	Burg
	Cave
	Église
	Chapelle
	Cimetière
	Château/Château fort
	Monastère
	Monument
	Ruine
	Mine
	Bloc erratique/Tumulus
	Pylône de télécommunication
	Éolienne
	Moulin à vent/Moulin à eau
	Point de vue

Routes et chemins

	Autoroute avec numéro
	Route nationale avec numéro
	Route départementale, route nationale
	Route communale
	Chemin forestier principal
	Chemin forestier
	Chemin pédestre
	Via ferrata

Remontées mécaniques, train

	Téléphérique
	Téléphérique
	Télésiège
	Remontée mécanique
	Transport de matériel
	Train
	Train de banlieue
	Métro
	Tram
	Gare



TOP Camino Aragonés: Jaca - Arrés

← 29,5 km

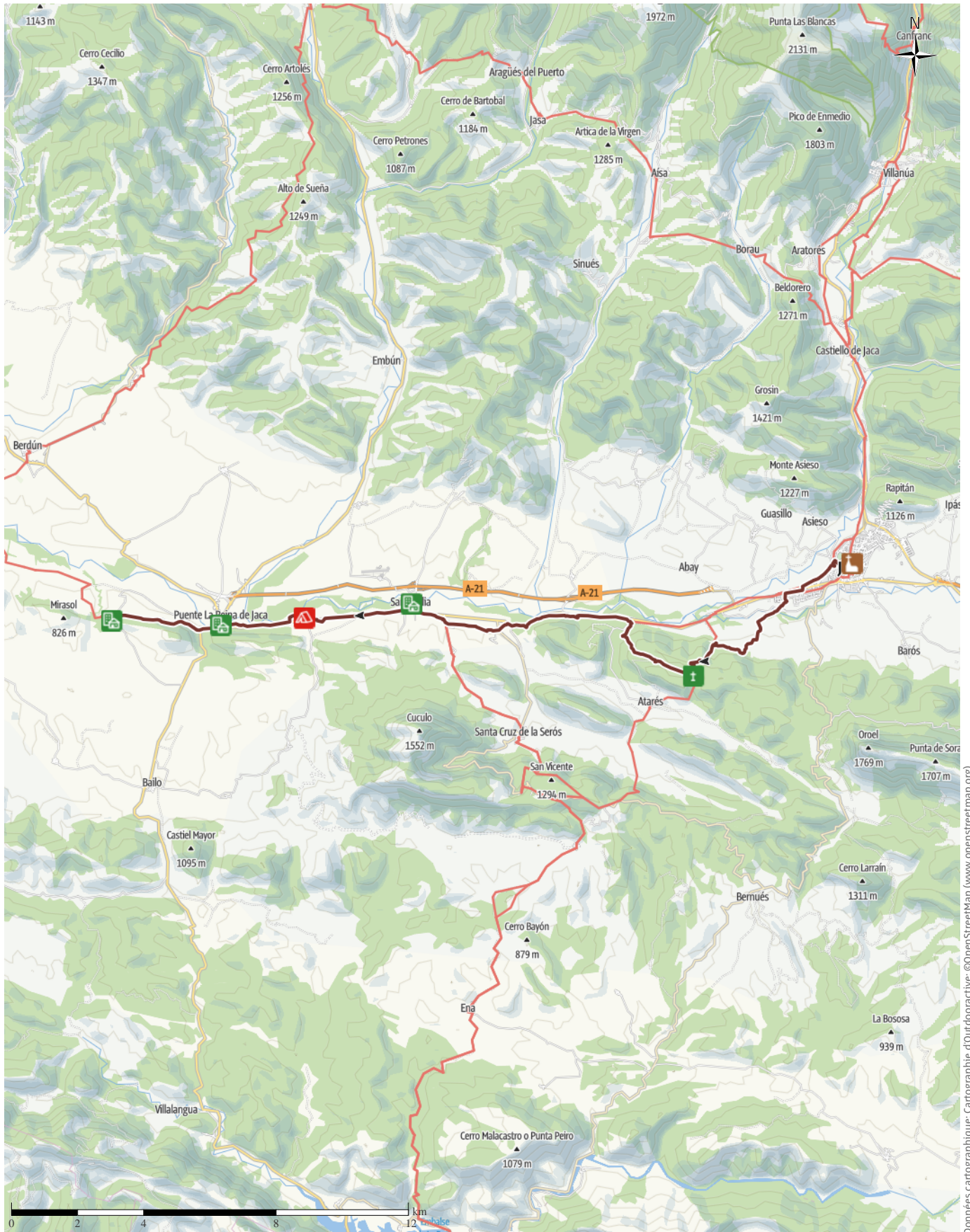
🕒 8:25 h.

▲ 519 m

▾ 625 m

Difficulté

Très difficile



Données cartographiques: cartographie d'Outdooractive; ©OpenStreetMap (www.openstreetmap.org)



TOP Camino Aragonés: Jaca - Arrés

↔ 29,5 km

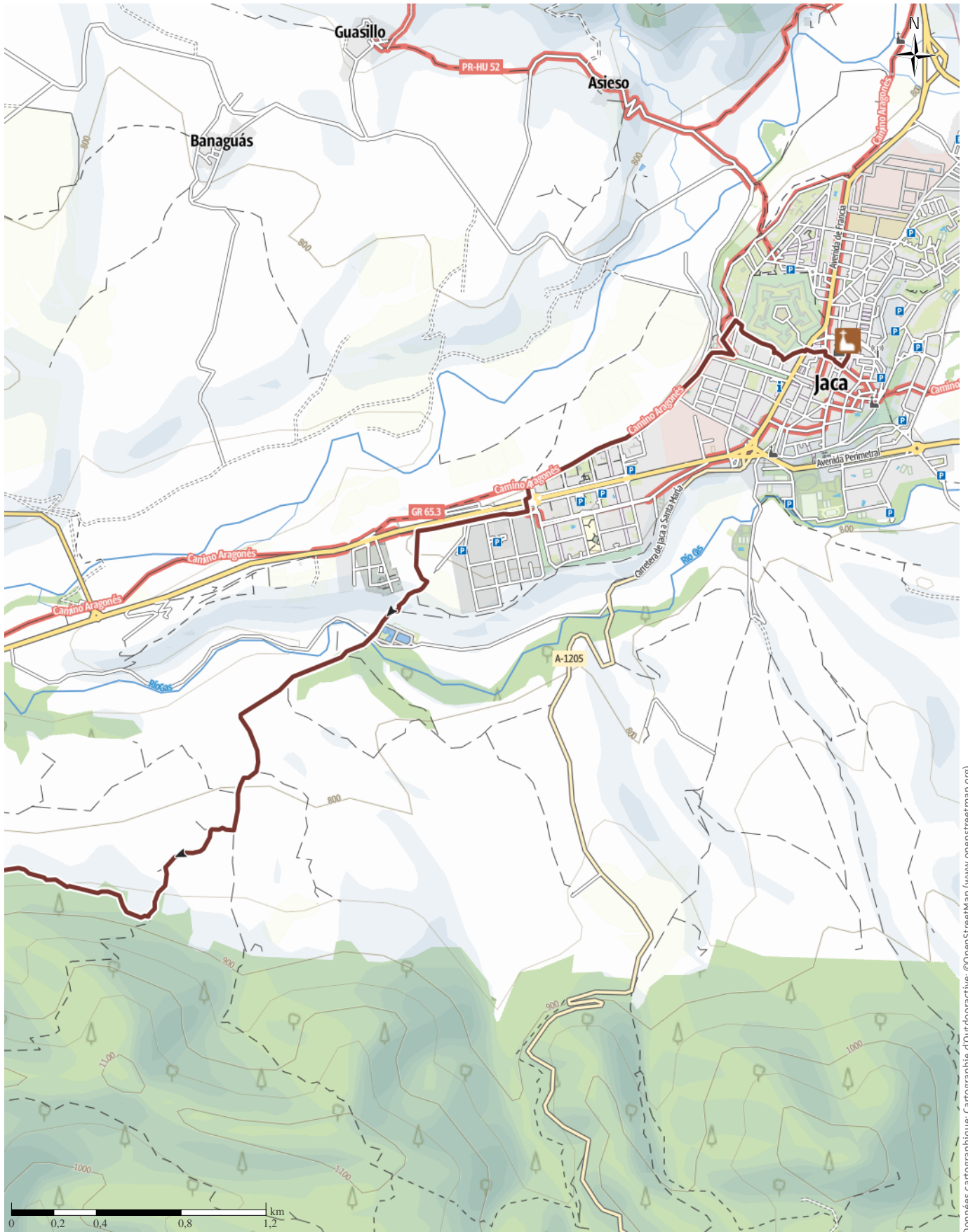
🕒 8:25 h.

▲ 519 m

▼ 625 m

Difficulté

Très difficile



Données cartographiques: cartographie d'Outdooractive; ©OpenStreetMap (www.openstreetmap.org)



TOP Camino Aragonés: Jaca - Arrés

↔ 29,5 km

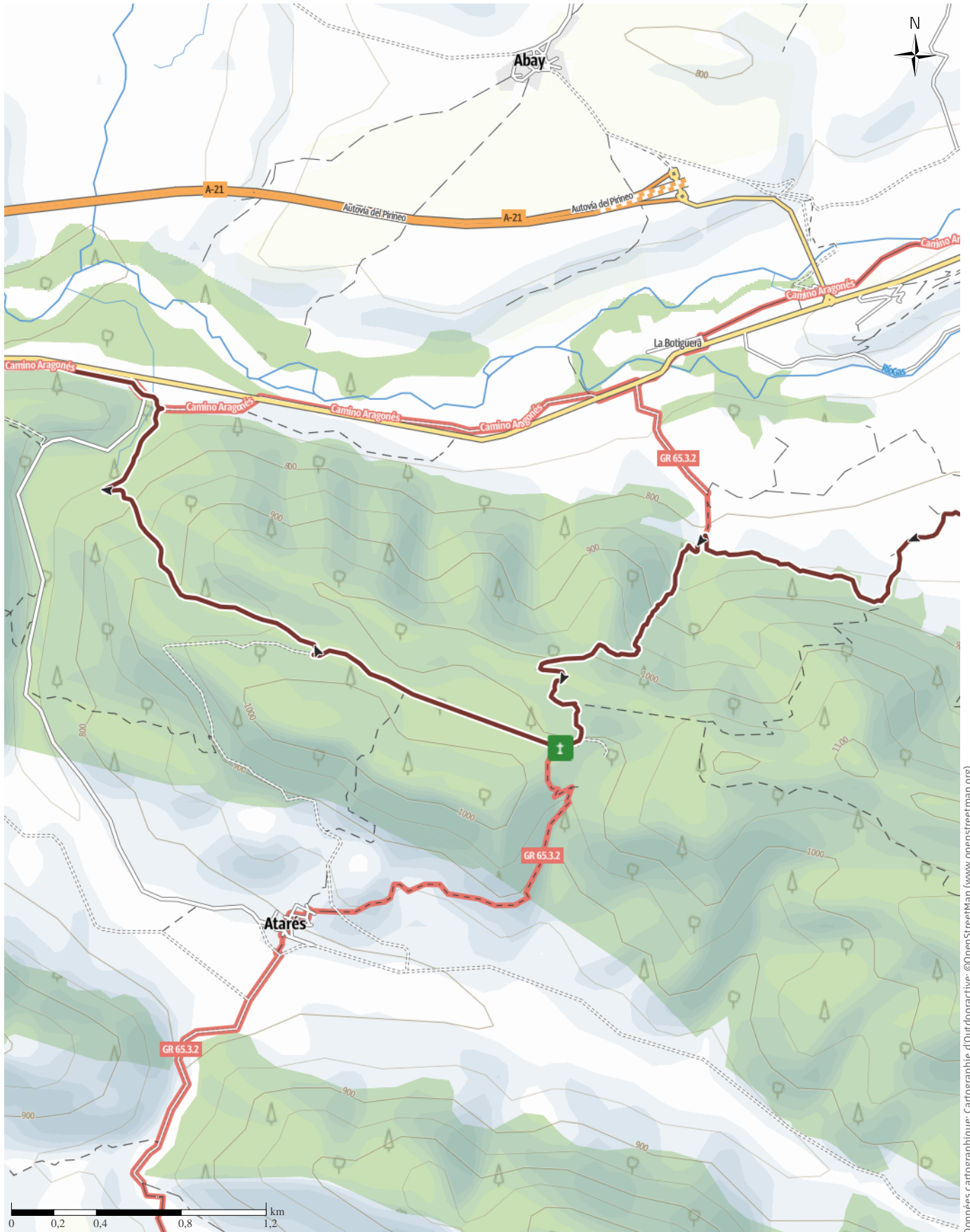
🕒 8:25 h.

▲ 519 m

▼ 625 m

Difficulté

Très difficile



Données cartographiques: cartographie d'Outdooractive; ©OpenStreetMap (www.openstreetmap.org)



↔ 29,5 km

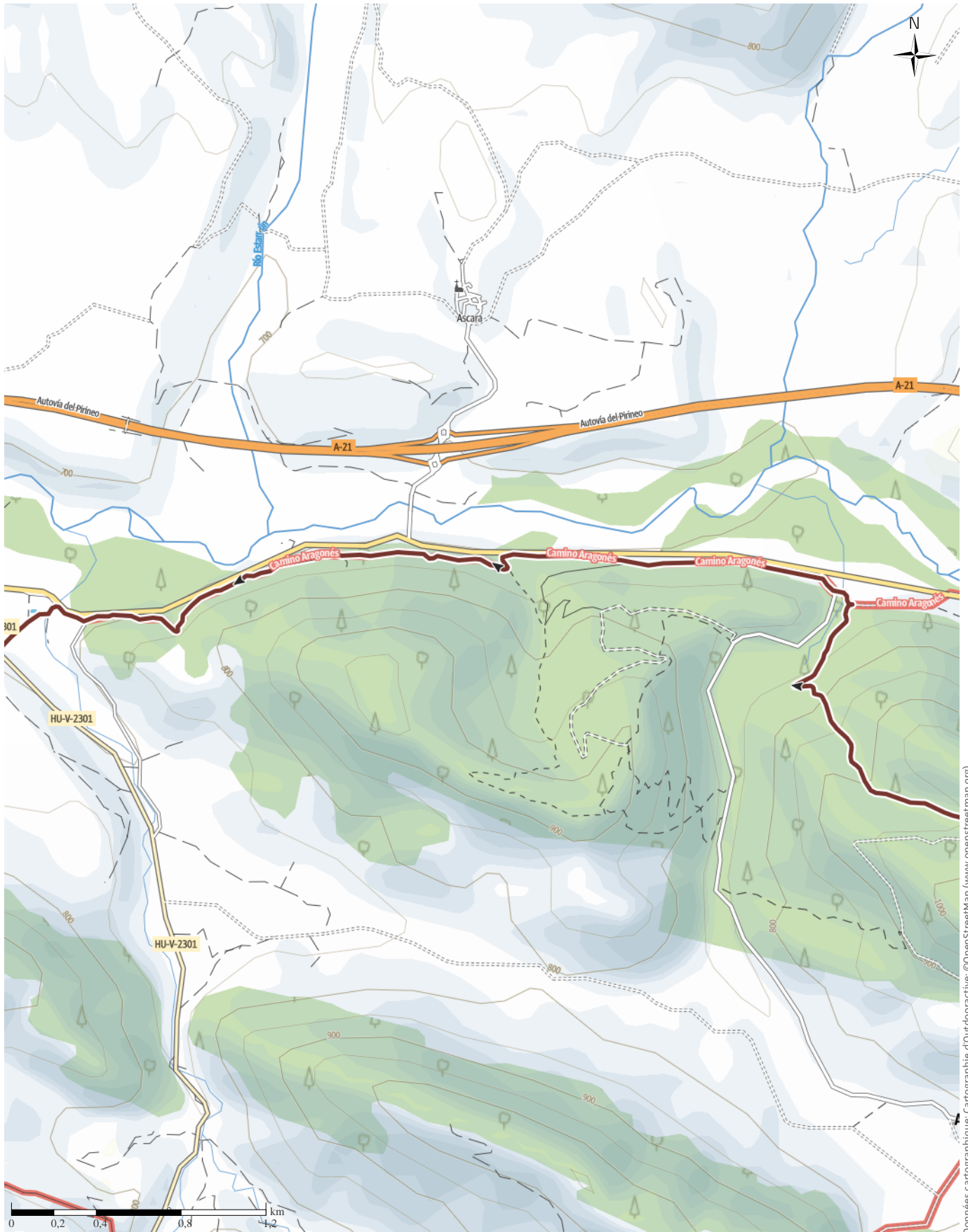
🕒 8:25 h.

▲ 519 m

▼ 625 m

Difficulté

Très difficile



Données cartographiques: cartographie d'Outdooractive; ©OpenStreetMap (www.openstreetmap.org)



TOP Camino Aragonés: Jaca - Arrés

↔ 29,5 km

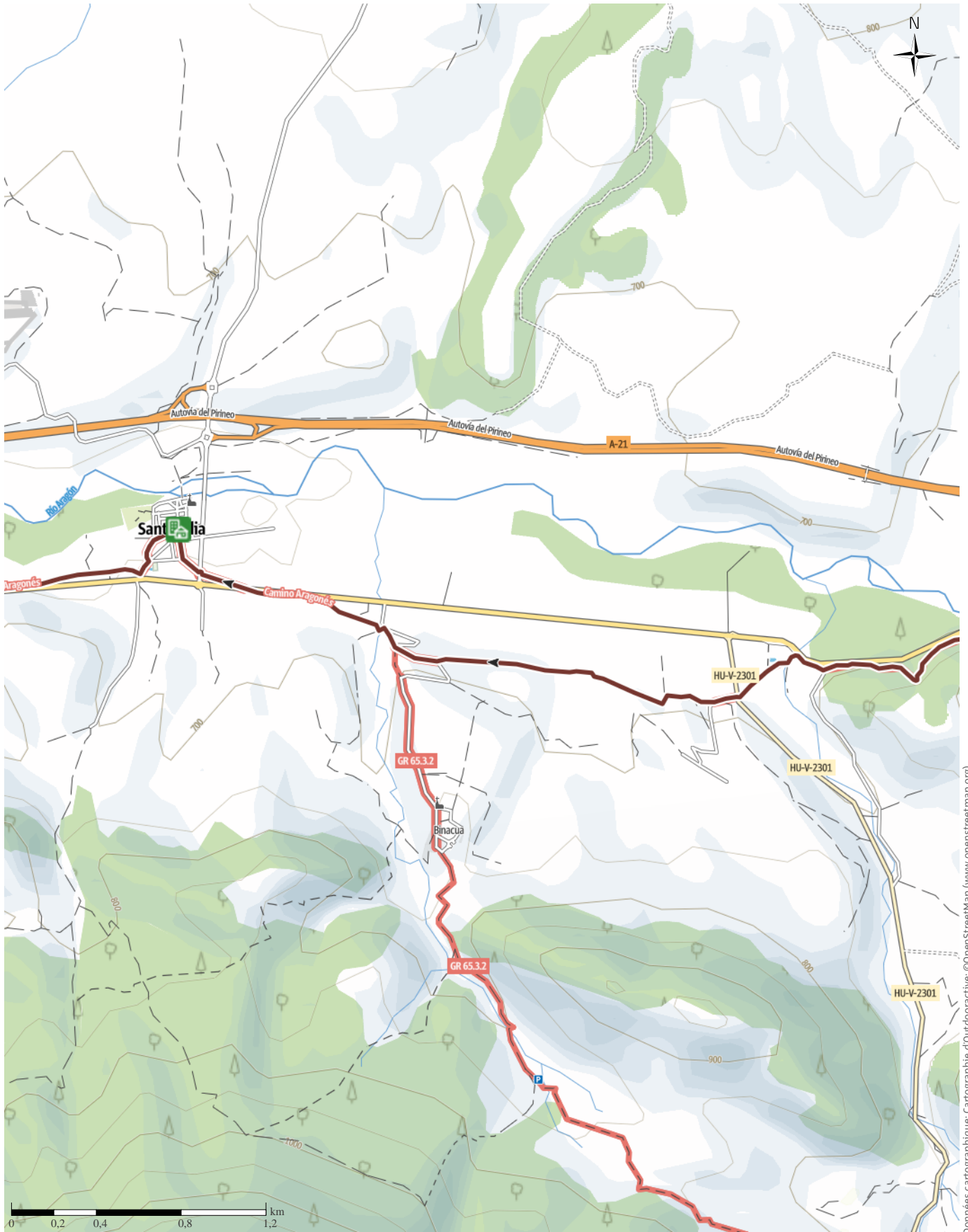
🕒 8:25 h.

▲ 519 m

▼ 625 m

Difficulté

Très difficile



Données cartographiques: cartographie d'Outdooractive; ©OpenStreetMap (www.openstreetmap.org)



↔ 29,5 km

🕒 8:25 h.

▲ 519 m

▼ 625 m

Difficulté

Très difficile



Données cartographiques: cartographie d'Outdooractive; ©OpenStreetMap (www.openstreetmap.org)



TOP Camino Aragonés: Jaca - Arrés

↔ 29,5 km

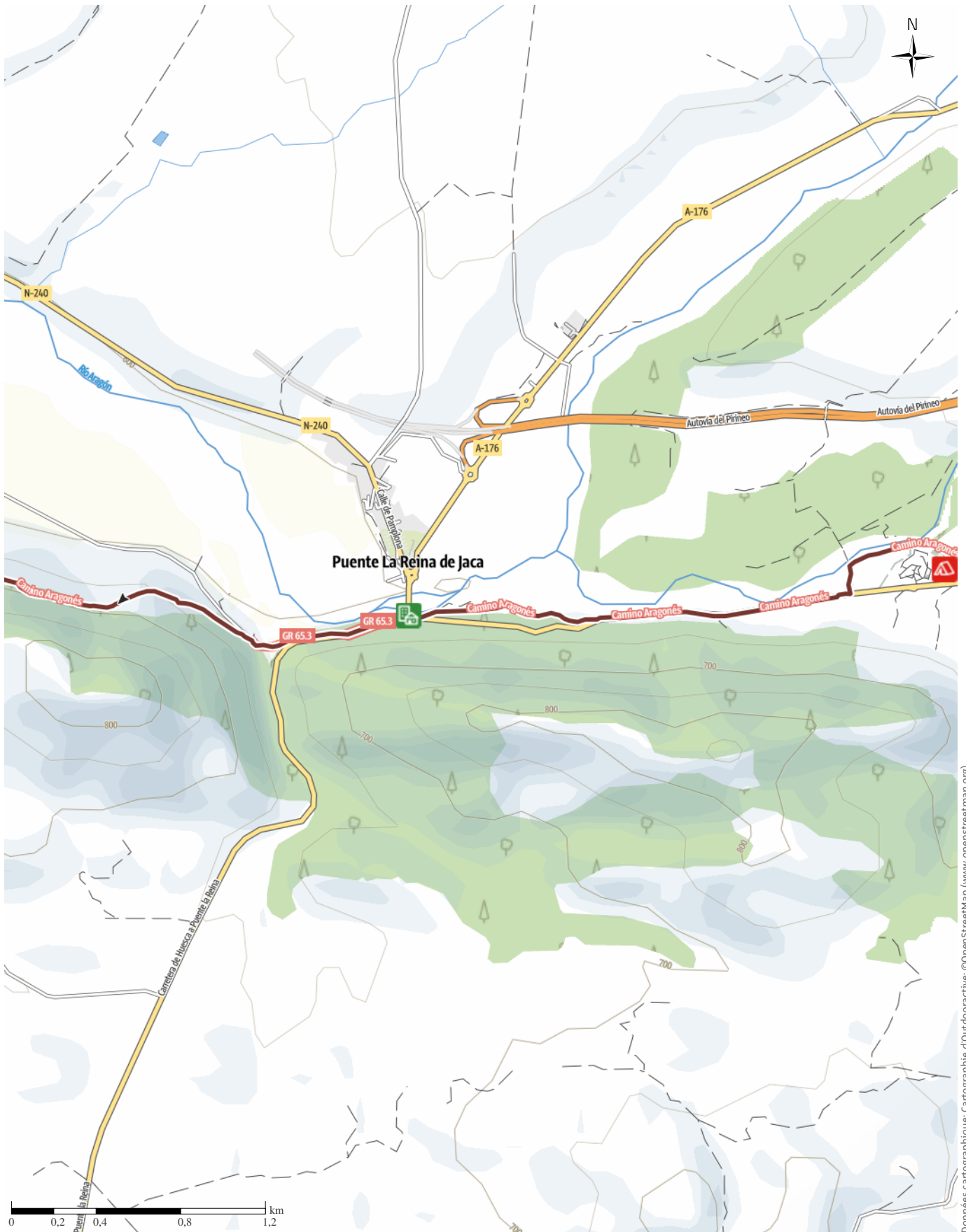
🕒 8:25 h.

▲ 519 m

▼ 625 m

Difficulté

Très difficile



Données cartographiques: cartographie d'Outdooractive; ©OpenStreetMap (www.openstreetmap.org)



TOP Camino Aragonés: Jaca - Arrés

↔ 29,5 km

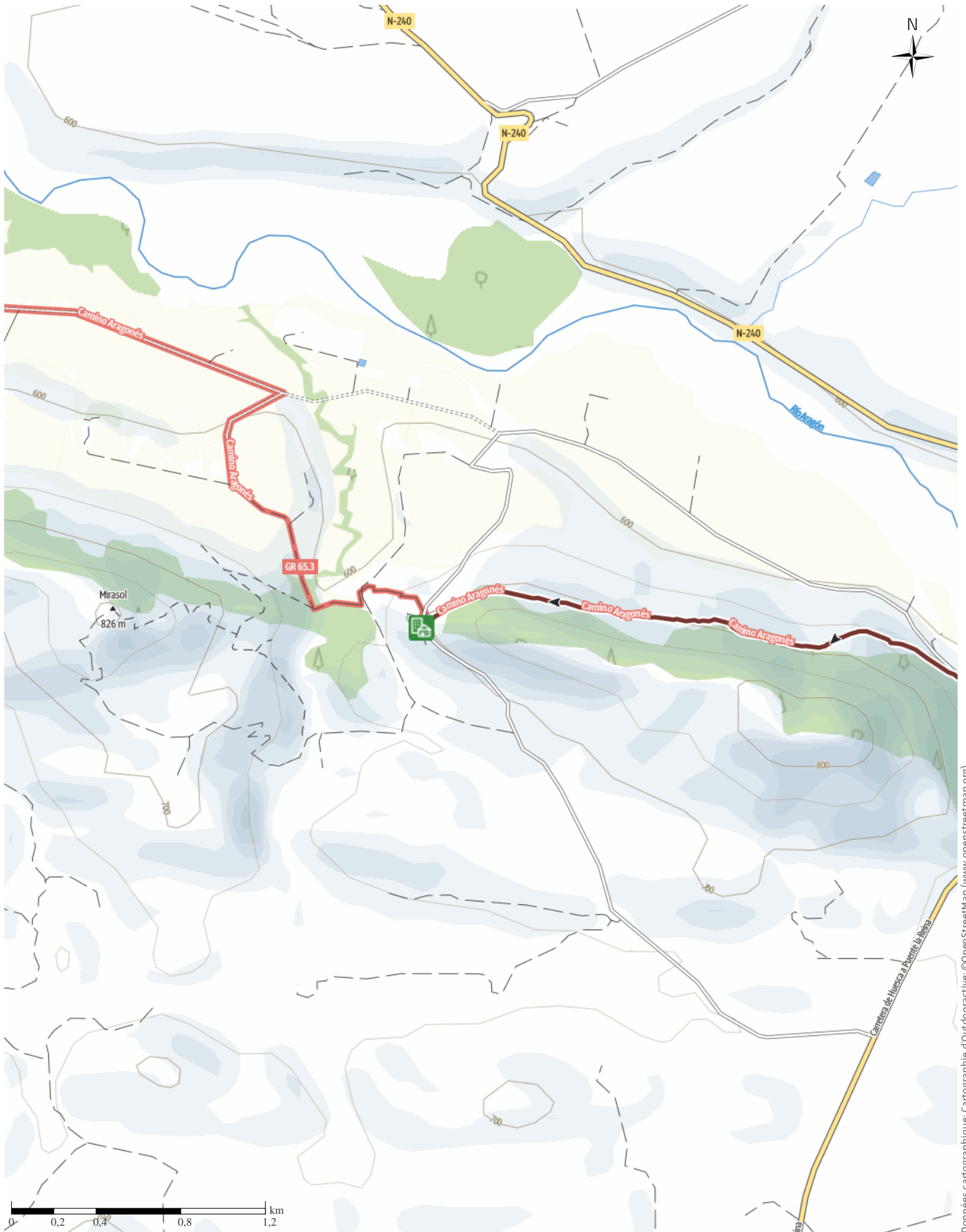
🕒 8:25 h.

▲ 519 m

▼ 625 m

Difficulté

Très difficile



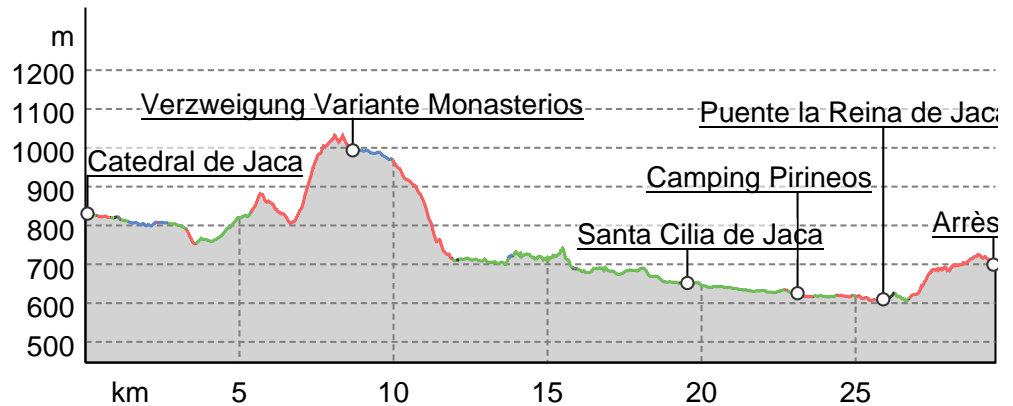
Données cartographiques: cartographie d'Outdooractive; ©OpenStreetMap (www.openstreetmap.org)



Type de chemin

Asphalte	0,3 km
Chemin de terre	2,7 km
Chemin	15,1 km
Sentier	10,9 km
Route	0,5 km

Profil altimétrique



Activité

Chemins de pèlerinage

Distance ↔ 29,5 km

Durée ⌚ 8:25 h.

Dénivelé positif ▲ 519 m

Dénivelé négatif ▼ 625 m

Difficulté Très difficile

Niveau physique ●●●●●●

Technicité ●●●●●●

Altitude

1 032 m

605 m

Meilleure période pour cette activité

JANV. | FÉVRI | MARS
 AVR. | MAI | JUIN
 JUIL. | AOÛT | SEPT.
 OCT. | NOV. | DÉC.

Évaluations

Auteurs

Expérience ●●●●●

Paysage ●●●●●

Autres données de l'activité

Propriétés

Itinéraire à étapes Point(s) de vue

Distinctions

🍴 Point(s) de restauration



Nom affiché
Pilgerwege Spanien
 3000 Bern
 caminoeurope@bluewin.ch

Der Camino Aragonés verbindet die Via Tolosana auf den Pyrenäen von der Grenze Frankreich - Spanien beim Col du Somport bis zum Camino Francés bei Puente La Reina.

Cette étape journalière, le long de la GR 65.3 suit le cours du Rio Aragón et longe également la route principale. Elle nous offre un panorama remarquable sur les Pyrénées avec le Massif d'Aspe et le Colorada.

Après 15 km nous arrivons à Santa Cilia de Jaca avec sa statue de pèlerin. Ici, nous avons la possibilité de nous héberger dans une «Albergue». Jusqu'à maintenant le Camino était plus haut de quelques mètres de la route principale, ce qui nous permettait d'avoir une vue d'ensemble assez remarquable, tandis que maintenant le Camino est vraiment parallèle à la route jusqu'à Puente la Reina de Jaca «à ne pas confondre avec le but final de la randonnée complète». Le petit lieu d'étape, Arrès, est presque désert, mais quelques bénévoles mènent une auberge où l'on peut passer la nuit.

Remarque(s)

Cette randonnée nous conduit d'Arles, en France, à Puente la Reina, en Espagne, via le col pyrénéen «Col du Somport». La Via Tolosana (aussi appelée en France «Chemin d'Arles») est signalée essentiellement par des



TOP Camino Aragonés: Jaca - Arrés

marques rouge-blanc GR 653. A partir du Col du Somport, le chemin (appelé en Espagne «Camino Aragonés») a pour marque GR 65.3 où sont ajoutés des symboles du Chemin de Saint-Jacques.

Note de l'auteur

Die Etappen sind in dieser Dokumentation Vorschläge, die jeder Pilger seinen Wünschen anpassen kann. die technischen Daten betreffen aber immer die Annahme, diese Etappen würden jeweils an einem Tag absolviert.

Matériel d'information

Conseils et recommandations supplémentaires

Weitere Informationen und Links sind in den POIs (Points Of Interest) enthalten.

Itinéraire

Point de départ de l'activité

Catedral de Jaca

Coordonnées :

DD: 42.571371, -0.548400

DMS: 42°34'16.9"N 0°32'54.2"W

UTM: 30T 701214 4716131

w3w: ///cadrons.vacarme.arabesque

Point d'arrivée de l'activité

Arrés im Zentrum

Itinéraire

Jaca . Casa la Rosaleda - La Botiguera - Caseta Del Municionero - Santa - Cilia de Jaca - Camping Pirineos - Puente la Reina de Jaca - Arrés

Point(s) d'intérêt



 Eglise

1 Catedral de Jaca

https://de.wikipedia.org/wiki/Kathedrale_von_Jaca

Nom affiché: Pilgerwege Spanien



1 Calvaire

2 Verzweigung Variante Monasterios

Nom affiché: Pilgerwege Spanien



 Localité

3 Santa Cilia de Jaca

https://de.wikipedia.org/wiki/Santa_Cilia

Nom affiché: Pilgerwege Spanien



 Camping

4 Camping Pirineos

Nom affiché: Pilgerwege Spanien



 Localité

5 Puente la Reina de Jaca

https://de.wikipedia.org/wiki/Puente_la_Reina_de_Jaca

Nom affiché: Pilgerwege Spanien



 Localité

6 Arrés

<https://de.wikipedia.org/wiki/Arr%C3%A9s>

Nom affiché: Pilgerwege Spanien

Activité disponible pour iPhone et Android.



Scanner le code QR et sauvegarder la randonnée hors-ligne, la partager avec des amis et bien plus encore ...



Pilgern - ein stetes auf und ab

Crédit photo : Mario Buchwalder, Pilgerwege Spanien



Pilgerweg in den Pyrenäen: Camino Aragonés: Jaca - Arrés



















Vidéo : Outdooractive – 3D Videos,

<https://www.youtube.com/watch?v=96fbcApyCZI>




















Légende









Topographie

	Fôret, Bois
	Marais
	Lande
	Terrain de construction de logements avec bâtiment unique
	Zone commerciale avec bâtiment unique
	Cimetière
	Terrain de golf
	Terrain de sport, Stade
	Stade
	Piscine en plein air
	Vignoble
	Peinture rupestre
	Frontière
	Frontière
	Limite du département
	Courbe de niveau
	Terrain d'usage spécial
	Réserve naturelle











Signes topographiques

	Montagne/Sommet
	Point culminant
	Burg
	Cave
	Église
	Chapelle
	Cimetière
	Château/Château fort
	Monastère
	Monument
	Ruine
	Mine
	Bloc erratique/Tumulus
	Pylône de télécommunication
	Éolienne
	Moulin à vent/Moulin à eau
	Point de vue

Routes et chemins

	Autoroute avec numéro
	Route nationale avec numéro
	Route départementale, route nationale
	Route communale
	Chemin forestier principal
	Chemin forestier
	Chemin pédestre
	Via ferrata

Remontées mécaniques, train

	Téléphérique
	Téléphérique
	Télésiège
	Remontée mécanique
	Transport de matériel
	Train
	Train de banlieue
	Métro
	Tram
	Gare



TOP Camino Aragonés: Arrés - Ruesta

↔ 27,6 km

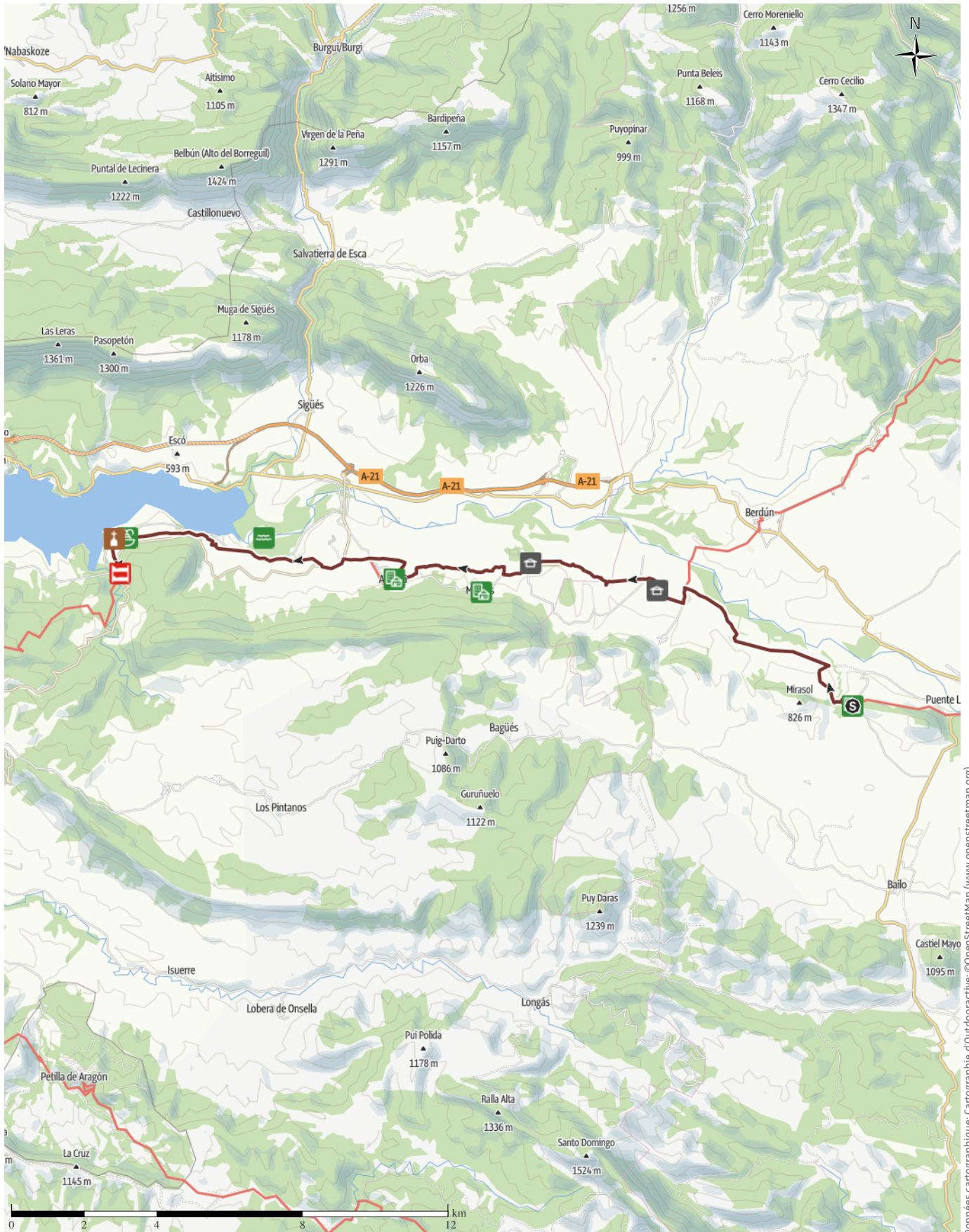
🕒 7:10 h.

⬆️ 178 m

⬆️ 333 m

Difficulté

Très difficile



Données cartographiques: cartographie d'Outdooractive; ©OpenStreetMap (www.openstreetmap.org)



TOP Camino Aragonés: Arrés - Ruesta

↔ 27,6 km

🕒 7:10 h.

▲ 178 m

▼ 333 m

Difficulté

Très difficile



Données cartographiques: cartographie d'Outdooractive; ©OpenStreetMap (www.openstreetmap.org)



TOP Camino Aragonés: Arrés - Ruesta

↔ 27,6 km

🕒 7:10 h.

▲ 178 m

▼ 333 m

Difficulté

Très difficile



Données cartographiques: cartographie d'Outdooractive; ©OpenStreetMap (www.openstreetmap.org)



TOP Camino Aragonés: Arrés - Ruesta

↔ 27,6 km

🕒 7:10 h.

▲ 178 m

▼ 333 m

Difficulté

Très difficile



Données cartographiques: cartographie d'Outdooractive; ©OpenStreetMap (www.openstreetmap.org)



TOP Camino Aragonés: Arrés - Ruesta

↔ 27,6 km

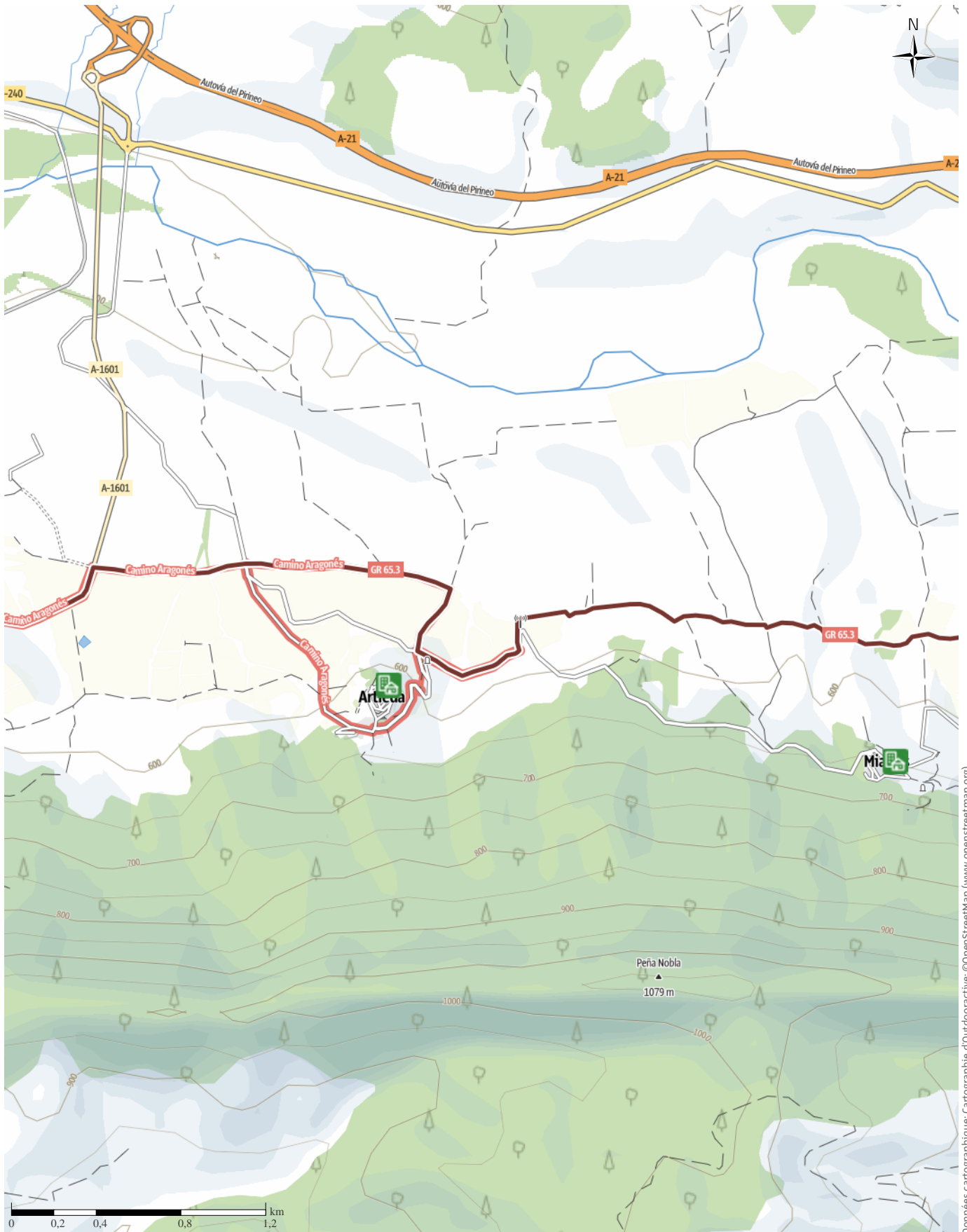
🕒 7:10 h.

▲ 178 m

▼ 333 m

Difficulté

Très difficile



Données cartographiques: cartographie d'Outdooractive; ©OpenStreetMap (www.openstreetmap.org)



TOP Camino Aragonés: Arrés - Ruesta

↔ 27,6 km

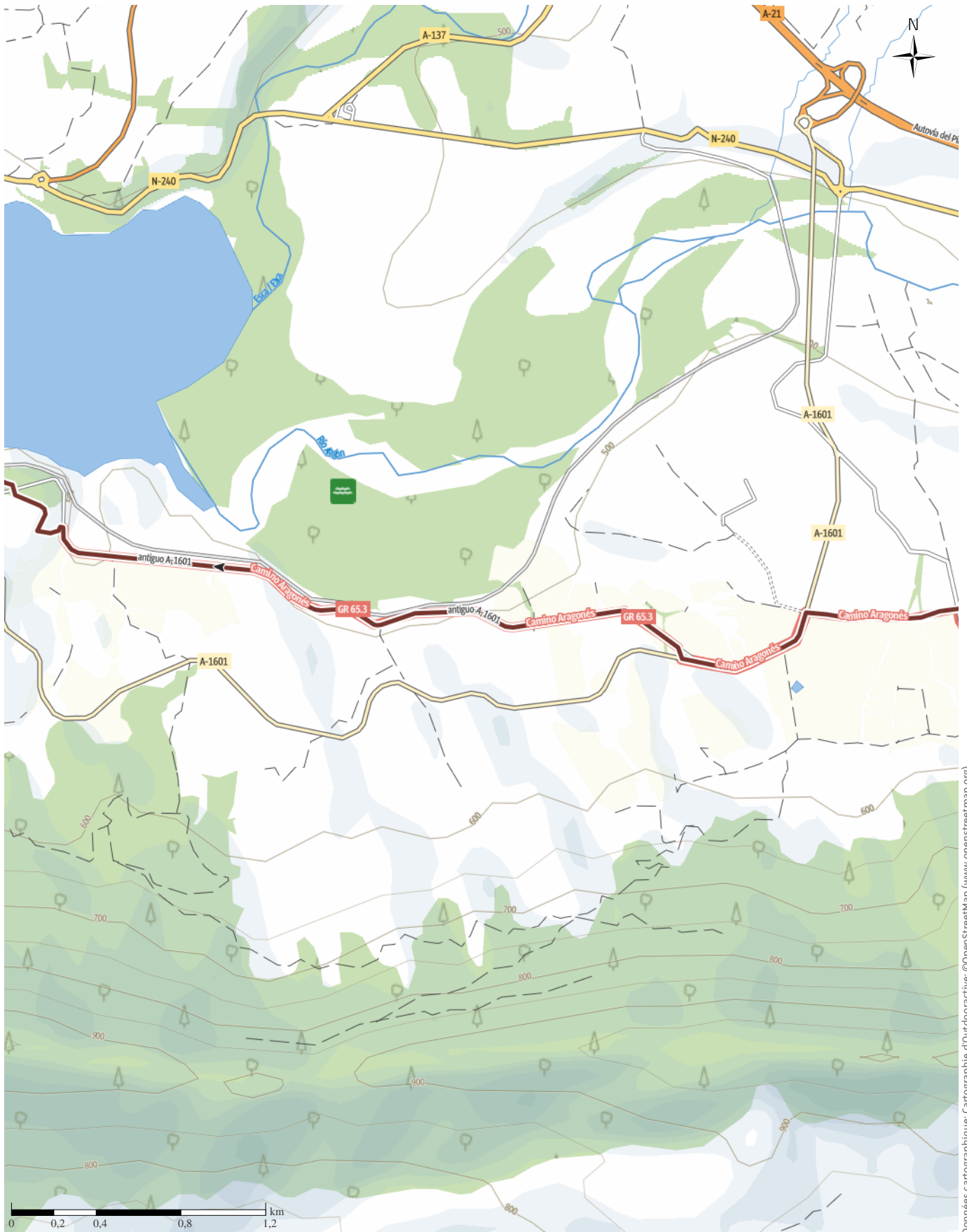
🕒 7:10 h.

▲ 178 m

▼ 333 m

Difficulté

Très difficile



Données cartographiques: Cartographie d'Outdooractive; ©OpenStreetMap (www.openstreetmap.org)



TOP Camino Aragonés: Arrés - Ruesta

↔ 27,6 km

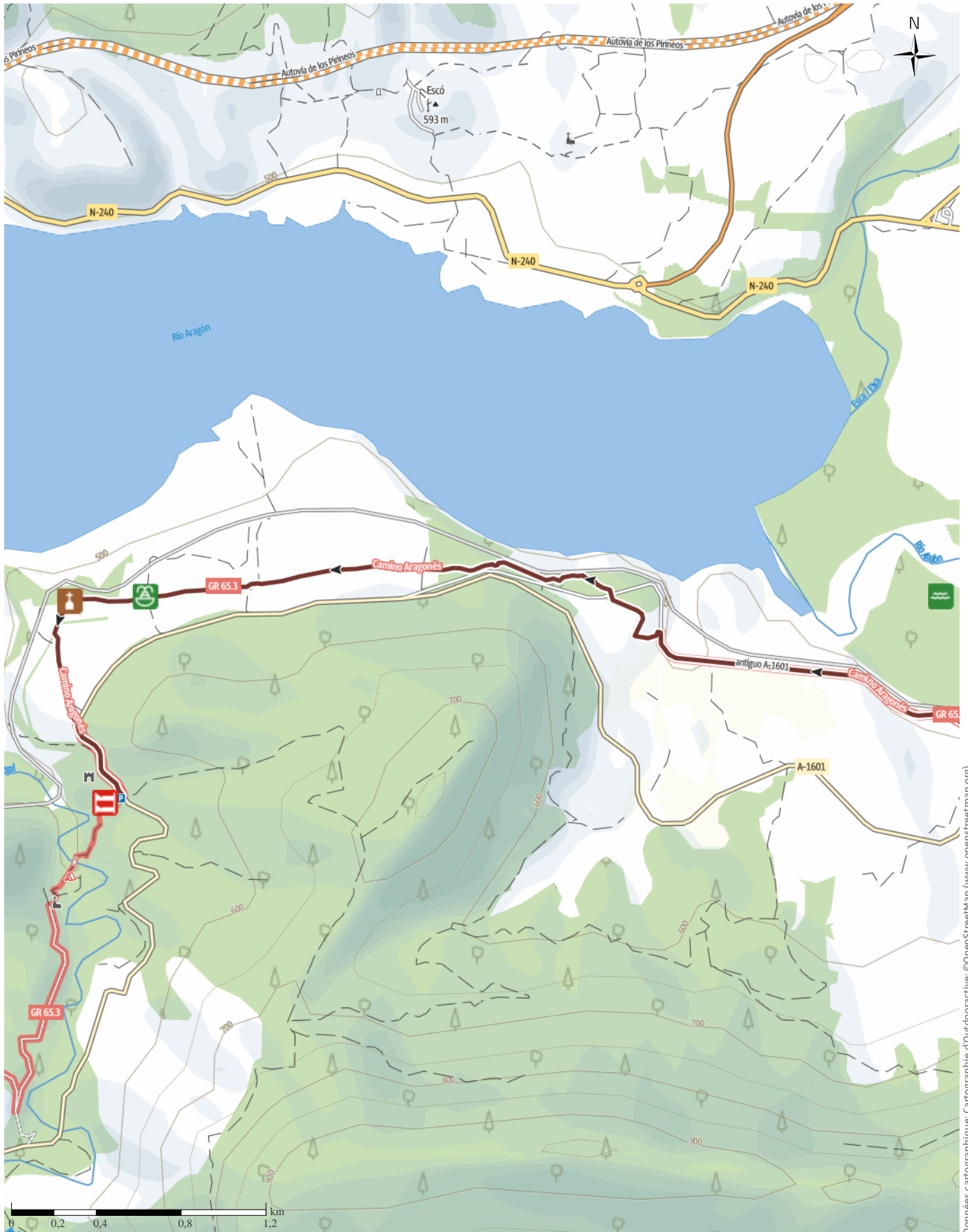
🕒 7:10 h.

▲ 178 m

▼ 333 m

Difficulté

Très difficile



Données cartographiques: cartographie d'Outdooractive; ©OpenStreetMap (www.openstreetmap.org)



TOP Camino Aragonés: Arrés - Ruesta

↔ 27,6 km

🕒 7:10 h.

▲ 178 m

▼ 333 m

Difficulté

Très difficile



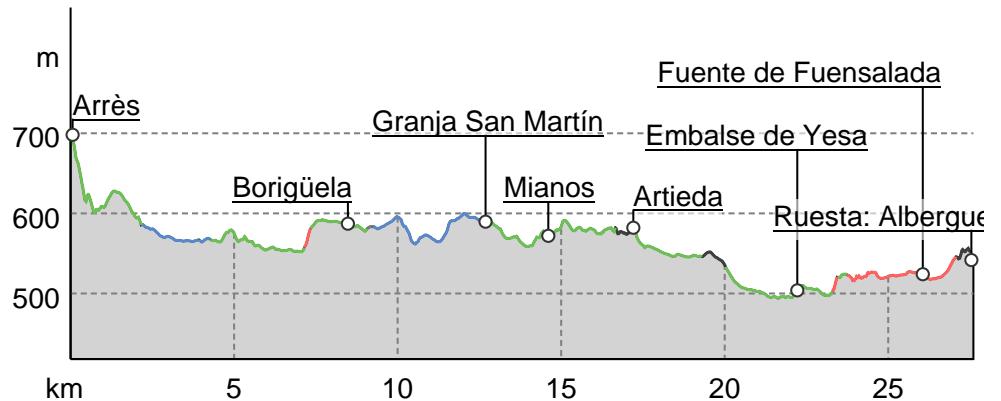
Données cartographiques: cartographie d'Outdooractive; ©OpenStreetMap (www.openstreetmap.org)



Type de chemin

Asphalte	0,2 km
Chemin de terre	5,7 km
Chemin	16,4 km
Sentier	3,7 km
Route	1,7 km

Profil altimétrique



Activité

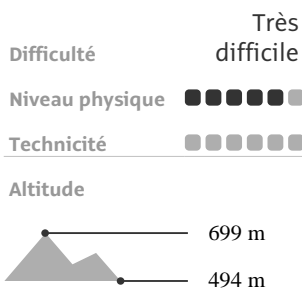
Chemins de pèlerinage

Distance ↔ 27,6 km

Durée ⌚ 7:10 h.

Dénivelé positif ▲ 178 m

Dénivelé négatif ▼ 333 m



Meilleure période pour cette activité

JANV. | FÉVR. | MARS
 AVR. | MAI | JUIN
 JUIL. | AOÛT | SEPT.
 OCT. | NOV. | DÉC.

Évaluations

Auteurs

Expérience ●●●●●

Paysage ●●●●●

Autres données de l'activité

Propriétés

Aller simple Itinéraire à étapes

Patrimoine culturel / historique

Distinctions

🍴 Point(s) de restauration



Nom affiché
Pilgerwege Spanien
 3000 Bern
 caminoeurope@bluewin.ch

Der Camino Aragonés verbindet die Via Tolosana auf den Pyrenäen von der Grenze Frankreich - Spanien beim Col du Somport bis zum Camino Francés bei Puente La Reina.

Lors de cette étape nous suivons également le cours du Rio Aragón. Notre route débute par une belle descente

jusqu'en plaine où nous suivons le Rio Aragón sur la rive gauche. Nous apercevons tout d'abord, au loin, à notre droite, la petite ville de Berdun, perchée sur une colline. Nous restons en plaine et traversons des grands champs de céréales en admirant les localités sur notre gauche. C'est ainsi que nous passons à côté des localités de Martes, Mianos et Artieda, localités où nous pouvons nous arrêter pour la nuit. Entre les chemins en direction de Martes et Mianos, nous traversons une rivière, qui, suivant son débit, sera traversée à pieds nus. Dans la seconde partie de notre randonnée journalière nous apercevons sur notre droite, de couleur turquoise, le barrage «Embalse de Yesa», alimenté par le Rio Aragón, et appelé aussi «Mer Pyrénéenne». La grande partie de ce lac se situe dans la région Aragón, mais la partie nord-ouest est déjà dans la Navarre. Il ne sert pas à la production d'électricité, mais il est un réservoir d'eau potable pour la région.

TOP Camino Aragonés: Arrès - Ruesta

Pour terminer, après une courte montée, nous atteignons Ruesta, où nous y trouvons, à par une église et des maisons en ruine, seulement deux bâtiments récents, dont l'auberge locale.

Remarque(s)

Cette randonnée nous conduit d'Arles, en France, à Puente la Reina, en Espagne, via le col pyrénéen «Col du Somport ». La Via Tolosana (aussi appelée en France «Chemin d'Arles») est signalée essentiellement par des marques rouge-blanc GR 653. A partir du Col du Somport, le chemin (appelé en Espagne «Camino Aragonés») a pour marque GR 65.3 où sont ajoutés des symboles du Chemin de Saint-Jacques.

Note de l'auteur

Die Etappen sind in dieser Dokumentation Vorschläge, die jeder Pilger seinen Wünschen anpassen kann. die technischen Daten betreffen aber immer die Annahme, diese Etappen würden jeweils an einem Tag absolviert.

Matériel d'information

Conseils et recommandations supplémentaires

Weitere Informationen und Links sind in den POIs (Points Of Interest) enthalten.

Itinéraire

Point de départ de l'activité

Arrès, Centre ville

Coordonnées :

DD: 42.555408, -0.826952

DMS: 42°33'19.5"N 0°49'37.0"W

UTM: 30T 678397 4713734

w3w: ///peignoir.étageant.fiston

Point d'arrivée de l'activité

Ruesta bei der Albergue

Itinéraire

Arrès - Corrales de Arrès - Pardina de Solano -

Borigüela - Coral de Tejas - Granja San Martín - Fuente de Fuensalada - Ermita de San Juan Bautis - Ruesta

Point(s) d'intérêt



 Localité

1 Arrès

<https://de.wikipedia.org/wiki/Arr%C3%A9s>

Nom affiché: Pilgerwege Spanien



 Refuge d'alpage

2 Borigüela

Nom affiché: Pilgerwege Spanien



 Refuge d'alpage

3 Granja San Martín

Nom affiché: Pilgerwege Spanien



 Localité

4 Mianos

<https://de.wikipedia.org/wiki/Mianos>

Nom affiché: Pilgerwege Spanien



 Localité

5 Artieda

<https://de.wikipedia.org/wiki/Artieda>

Nom affiché: Pilgerwege Spanien



 Lac

6 Embalse de Yesa

<https://de.wikipedia.org/wiki/Yesa-Talsperre>

Nom affiché: Pilgerwege Spanien



 Fontaine

7 Fuente de Fuensalada

Nom affiché: Pilgerwege Spanien



 Chapelle

8 Ermita de San Juan Bautista

Nom affiché: Pilgerwege Spanien



 Auberge / Foyer

9 Ruesta: Albergue

<https://www.gronze.com/aragon/zaragoza/ruesta/albergue-ruesta>

Nom affiché: Pilgerwege Spanien



Activité disponible pour iPhone et Android.



Scanner le code QR et sauvegarder la randonnée hors-ligne, la partager avec des amis et bien plus encore ...



Pilgern - durch abgelegene Landschaften

Crédit photo : Mario Buchwalder, Pilgerwege Spanien



Pilgerweg in den Pyrenäen: Camino Aragonés: Arrés - Ruesta



















Vidéo : Outdooractive – 3D Videos,

<https://www.youtube.com/watch?v=95qynI4vHu4>




















Légende









Topographie

	Fôret, Bois
	Marais
	Lande
	Terrain de construction de logements avec bâtiment unique
	Zone commerciale avec bâtiment unique
	Cimetière
	Terrain de golf
	Terrain de sport, Stade
	Stade
	Piscine en plein air
	Vignoble
	Peinture rupestre
	Frontière
	Frontière
	Limite du département
	Courbe de niveau
	Terrain d'usage spécial
	Réserve naturelle











Signes topographiques

	Montagne/Sommet
	Point culminant
	Burg
	Cave
	Église
	Chapelle
	Cimetière
	Château/Château fort
	Monastère
	Monument
	Ruine
	Mine
	Bloc erratique/Tumulus
	Pylône de télécommunication
	Éolienne
	Moulin à vent/Moulin à eau
	Point de vue

Routes et chemins

	Autoroute avec numéro
	Route nationale avec numéro
	Route départementale, route nationale
	Route communale
	Chemin forestier principal
	Chemin forestier
	Chemin pédestre
	Via ferrata

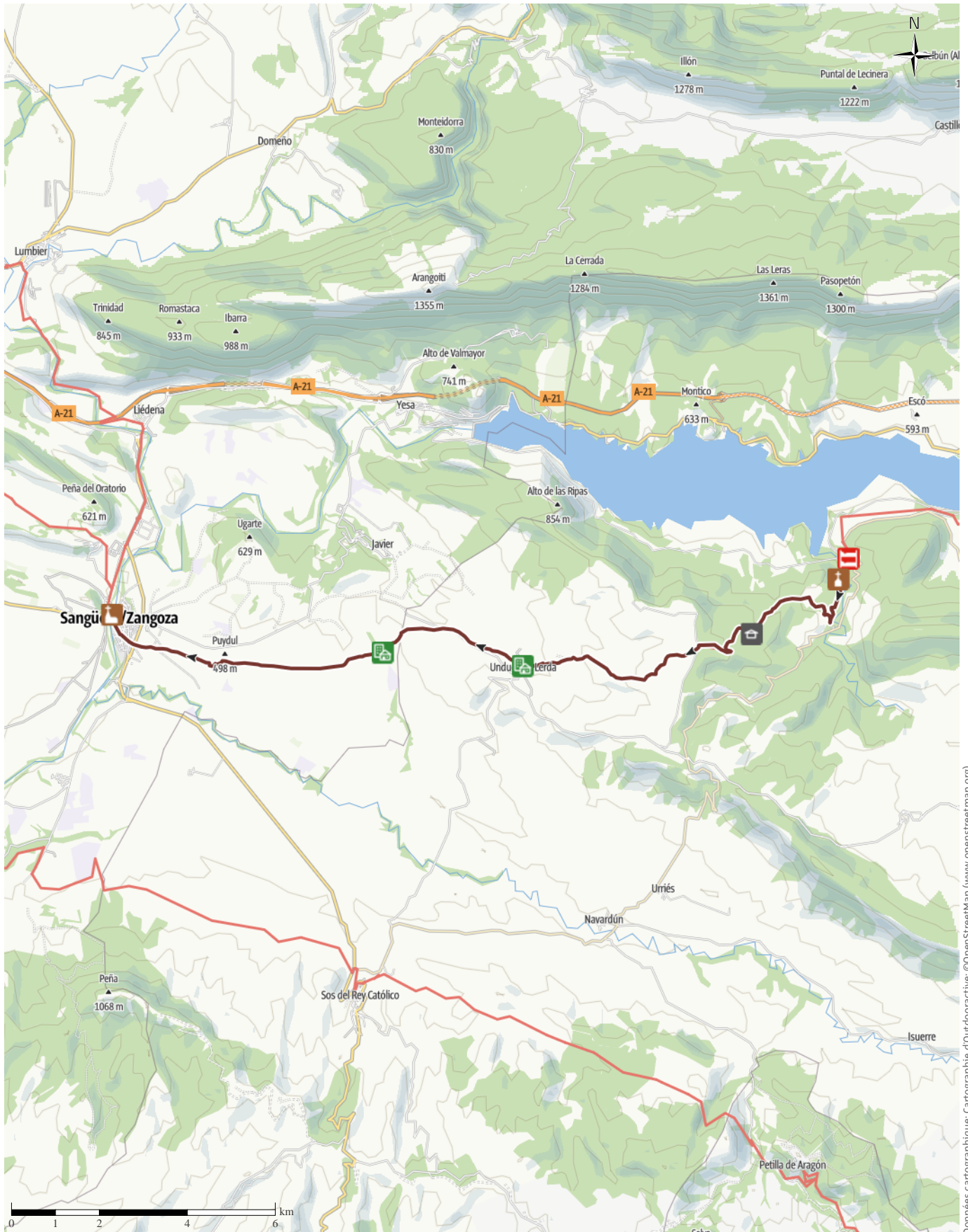
Remontées mécaniques, train

	Téléphérique
	Téléphérique
	Télesiège
	Remontée mécanique
	Transport de matériel
	Train
	Train de banlieue
	Métro
	Tram
	Gare



TOP Camino Aragonés: Ruesta - Sangüesa/Zangoza

↔ 22,3 km | ⌚ 6:10 h. | ⚡ 406 m | ⚖ 566 m | Difficulté Moyen



Données cartographiques: cartographie d'Outdooractive; ©OpenStreetMap (www.openstreetmap.org)



↔ 22,3 km

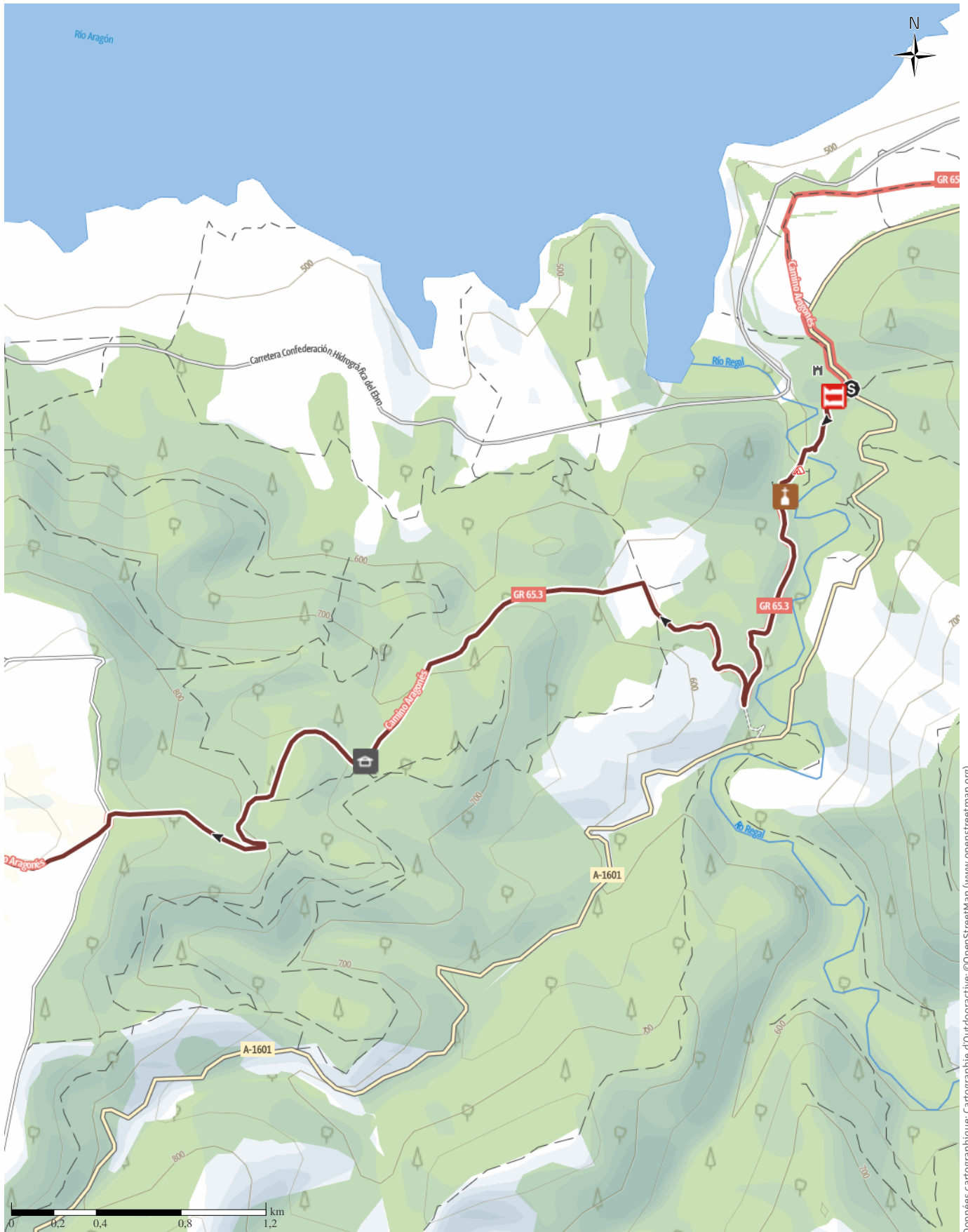
🕒 6:10 h.

▲ 406 m

▼ 566 m

Difficulté

Moyen



Données cartographiques: cartographie d'Outdooractive; ©OpenStreetMap (www.openstreetmap.org)



↔ 22,3 km

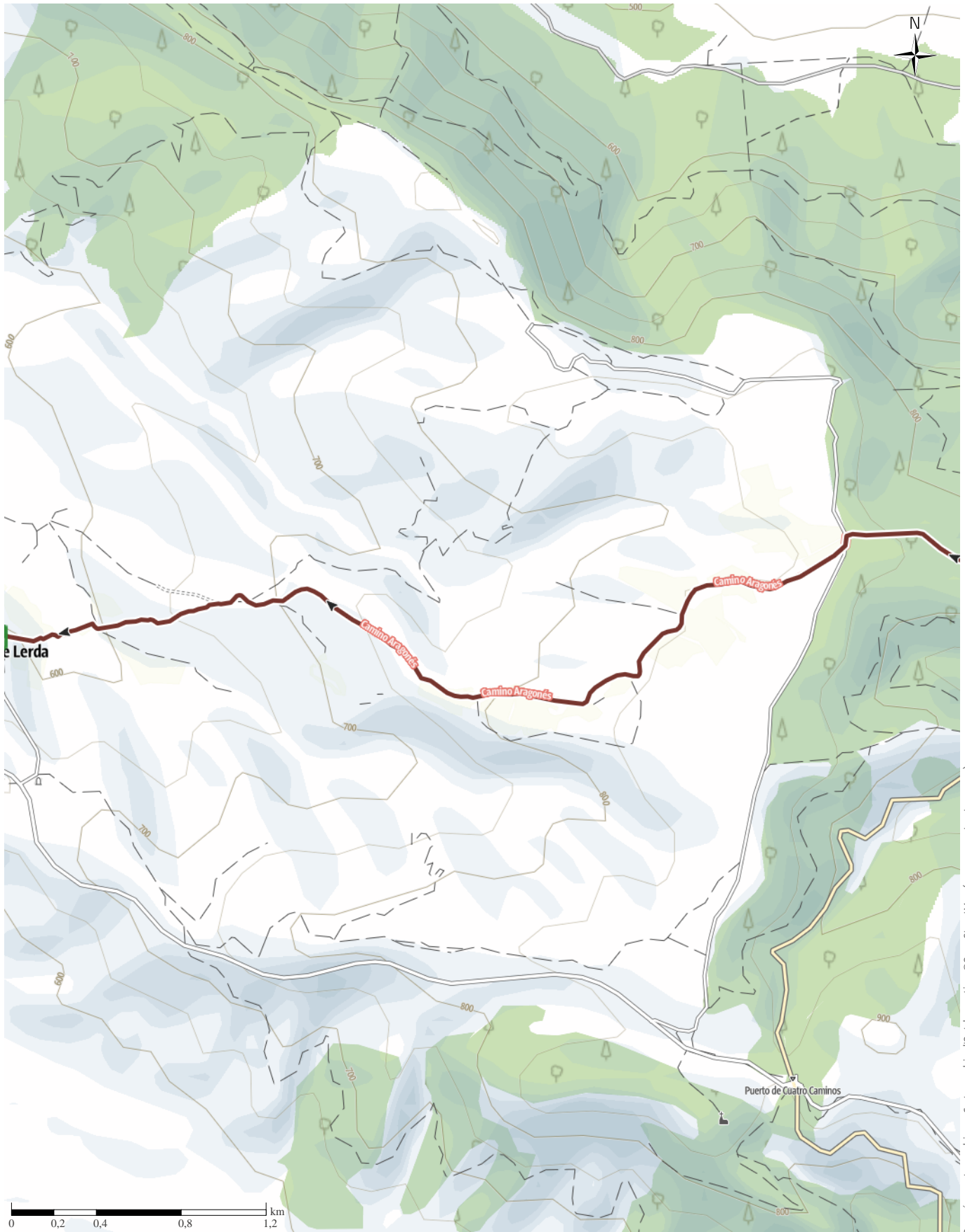
🕒 6:10 h.

▲ 406 m

▼ 566 m

Difficulté

Moyen



Données cartographiques: cartographie d'Outdooractive; ©OpenStreetMap (www.openstreetmap.org)



TOP Camino Aragonés: Ruesta - Sangüesa/Zangoza

↔ 22,3 km

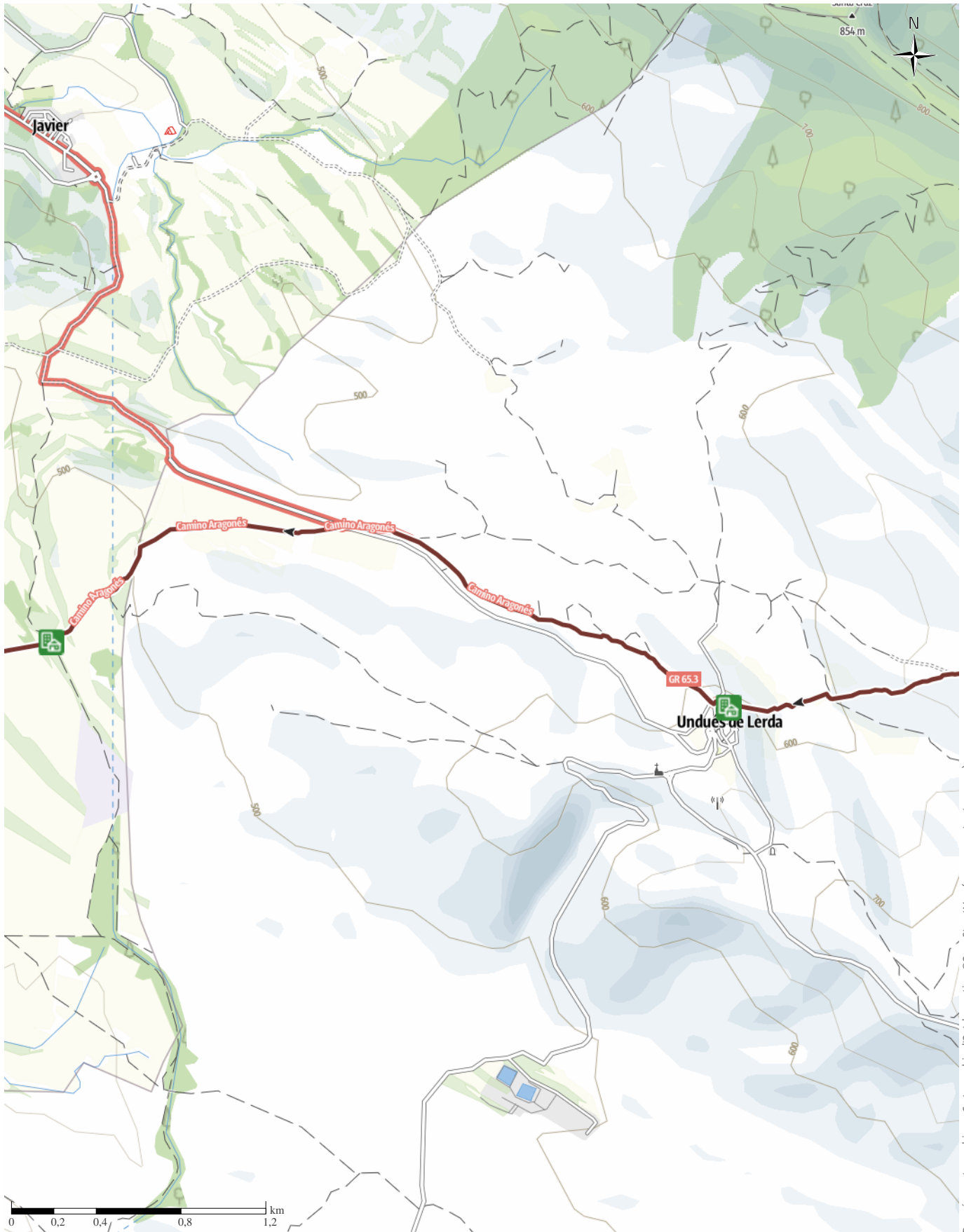
🕒 6:10 h.

⬆️ 406 m

⬆️ 566 m

Difficulté

Moyen



Données cartographiques: cartographie d'Outdooractive; ©OpenStreetMap (www.openstreetmap.org)



TOP Camino Aragonés: Ruesta - Sangüesa/Zangoza

↔ 22,3 km

🕒 6:10 h.

⬆️ 406 m

⬆️ 566 m

Difficulté

Moyen



Données cartographiques: cartographie d'Outdooractive; ©OpenStreetMap (www.openstreetmap.org)



TOP Camino Aragonés: Ruesta - Sangüesa/Zangoza

↔ 22,3 km

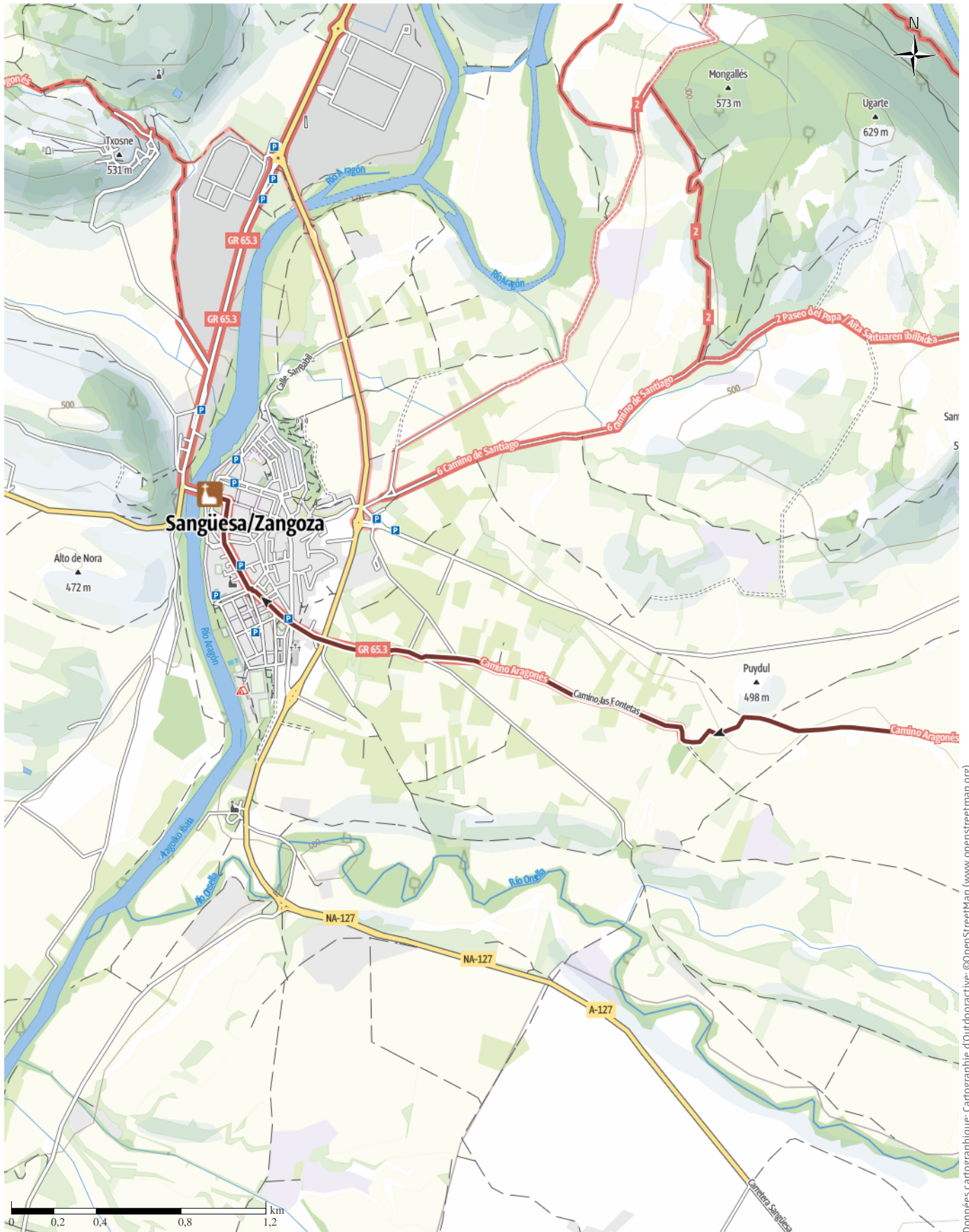
🕒 6:10 h.

⬆️ 406 m

⬆️ 566 m

Difficulté

Moyen



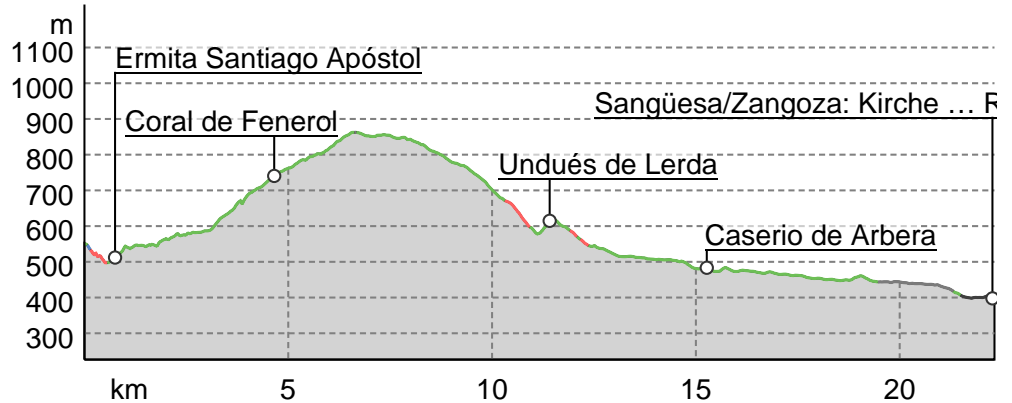
Données cartographiques: cartographie d'Outdooractive; ©OpenStreetMap (www.openstreetmap.org)



Type de chemin

Asphalte	1,9 km
Chemin de terre	0,1 km
Chemin	18,2 km
Sentier	1,4 km
Route	0,8 km

Profil altimétrique



Activité

Chemins de pèlerinage

Distance ↔ 22,3 km

Durée ⌚ 6:10 h.

Dénivelé positif ▲ 406 m

Dénivelé négatif ▼ 566 m

Difficulté **Moyen**

Niveau physique ●●●●●●

Technicité ●●●●●●

Altitude

863 m

398 m

Meilleure période pour cette activité

JANV. | FÉVR. | MARS
 AVR. | MAI | JUIN
 JUIL. | AOÛT | SEPT.
 OCT. | NOV. | DÉC.

Évaluations

Auteurs

Expérience ●●●●●

Paysage ●●●●●

Autres données de l'activité

Propriétés

Aller simple	Itinéraire à étapes
Point(s) de vue	Patrimoine culturel / historique

Distinctions

🍴 Point(s) de restauration



Nom affiché
Pilgerwege Spanien
 3000 Bern
 caminoeurope@bluewin.ch

Der Camino Aragonés verbindet die Via Tolosana auf den Pyrenäen von der Grenze Frankreich - Spanien beim Col du Somport bis zum Camino Francés bei Puente La Reina.

Lors de cette étape nous passons de la région de l'Aragon dans la région de la Navarre. Après une ou

deux étapes assez plates, le Camino Aragonés, resp. la GR 65.3, nous propose maintenant quelques hauteurs à l'ouest de l'Embalse de Yesa. Après Ruesta, nous montons et atteignons une rivière (en la longeant, nous pouvons atteindre le lac), pour ensuite, pendant quelques kilomètres, avec une dénivellation de 400m, monter en pente jusqu'à la Sierra de Pesa Musera, où notre randonnée se poursuivra sur un haut-plateau. La descente sur une ancienne voie romaine nous amène vers le village pittoresque d'Undués de Lerda, qui, grâce à son auberge, est également recommandé pour passer la nuit. Le reste de cette étape est assez plat et nous traversons à nouveau des champs de céréales. C'est là que se trouve la frontière entre l'Aragon et la Bavarra. Notre lieu d'étape, Sangüesa, avec sa remarquable église Santa Maria la Real est une localité déjà plus importante, certainement un agréable changement par rapport aux étapes précédentes.



Remarque(s)

Cette randonnée nous conduit d'Arles, en France, à Puente la Reina, en Espagne, via le col pyrénéen «Col du Somport ». La Via Tolosana (aussi appelée en France «Chemin d'Arles») est signalée essentiellement par des marques rouge-blanc GR 653. A partir du Col du Somport, le chemin (appelé en Espagne «Camino Aragonés») a pour marque GR 65.3 où sont ajoutés des symboles du Chemin de Saint-Jacques.

Note de l'auteur

Die Etappen sind in dieser Dokumentation Vorschläge, die jeder Pilger seinen Wünschen anpassen kann. die technischen Daten betreffen aber immer die Annahme, diese Etappen würden jeweils an einem Tag absolviert.

Matériel d'information

Conseils et recommandations supplémentaires

Weitere Informationen und Links sind in den POIs (Points Of Interest) enthalten.

Itinéraire

Point de départ de l'activité

: Ruesta, Centre-ville

Coordonnées :

DD: 42.589010, -1.075670

DMS: 42°35'20.4"N 1°04'32.4"W

UTM: 30T 657892 4716971

w3w: ///repeinte.fascinons.torsion

Point d'arrivée de l'activité

Sangüesa/Zangoza bei der Kirche Santa Mari a la Real

Itinéraire

Ruesta - Río Regal - Ermita de Santiago Apóstol - Corrales de Fenerol - Coral de Fenerol - Unduès de Lerda - Caserio de Arbera - Sangüesa - Kirche Santa Maria Real

Point(s) d'intérêt

"Conseil d'auteur"



 Auberge / Foyer

1 Ruesta: Albergue

<https://www.gronze.com/aragon/zaragoza/ruesta/albergue-ruesta>

Nom affiché: Pilgerwege Spanien



"Conseil d'auteur"

 Chapelle

2 Ermita Santiago Apóstol

Nom affiché: Pilgerwege Spanien



"Conseil d'auteur"

 Refuge d'alpage

3 Coral de Fenerol

Nom affiché: Pilgerwege Spanien



 Localité

4 Undués de Lerda

https://de.wikipedia.org/wiki/Undu%C3%A9s_de_Lerda

Nom affiché: Pilgerwege Spanien



"Conseil d'auteur"

 Localité

5 Caserio de Arbera

Nom affiché: Pilgerwege Spanien



 Eglise

6 Sangüesa/Zangoza: Kirche Santa Maria la Real

[https://de.wikipedia.org/wiki/Santa_Maria_la_Real_\(Sang%C3%BCesa\)](https://de.wikipedia.org/wiki/Santa_Maria_la_Real_(Sang%C3%BCesa))

Nom affiché: Pilgerwege Spanien

Activité disponible pour iPhone et Android.



Scanner le code QR et sauvegarder la randonnée hors-ligne, la partager avec des amis et bien plus encore ...



Pilgern - am liebsten single trails

Crédit photo : Mario Buchwalder, Pilgerwege Spanien



Pilgerweg in den Pyrenäen: Camino Aragonés: Ruesta - Sangüesa/Zangoza










Vidéo : Outdooractive – 3D Videos,

<https://www.youtube.com/watch?v=BDNbEwnmZcU>




















Légende









Topographie

	Fôret, Bois
	Marais
	Lande
	Terrain de construction de logements avec bâtiment unique
	Zone commerciale avec bâtiment unique
	Cimetière
	Terrain de golf
	Terrain de sport, Stade
	Stade
	Piscine en plein air
	Vignoble
	Peinture rupestre
	Frontière
	Frontière
	Limite du département
	Courbe de niveau
	Terrain d'usage spécial
	Réserve naturelle











Signes topographiques

	Montagne/Sommet
	Point culminant
	Burg
	Cave
	Église
	Chapelle
	Cimetière
	Château/Château fort
	Monastère
	Monument
	Ruine
	Mine
	Bloc erratique/Tumulus
	Pylône de télécommunication
	Éolienne
	Moulin à vent/Moulin à eau
	Point de vue

Routes et chemins

	Autoroute avec numéro
	Route nationale avec numéro
	Route départementale, route nationale
	Route communale
	Chemin forestier principal
	Chemin forestier
	Chemin pédestre
	Via ferrata

Remontées mécaniques, train

	Téléphérique
	Téléphérique
	Télesiège
	Remontée mécanique
	Transport de matériel
	Train
	Train de banlieue
	Métro
	Tram
	Gare

TOP Camino Aragonés: Sangüesa/Zangoza - Monreal/Elo

← 26,9 km

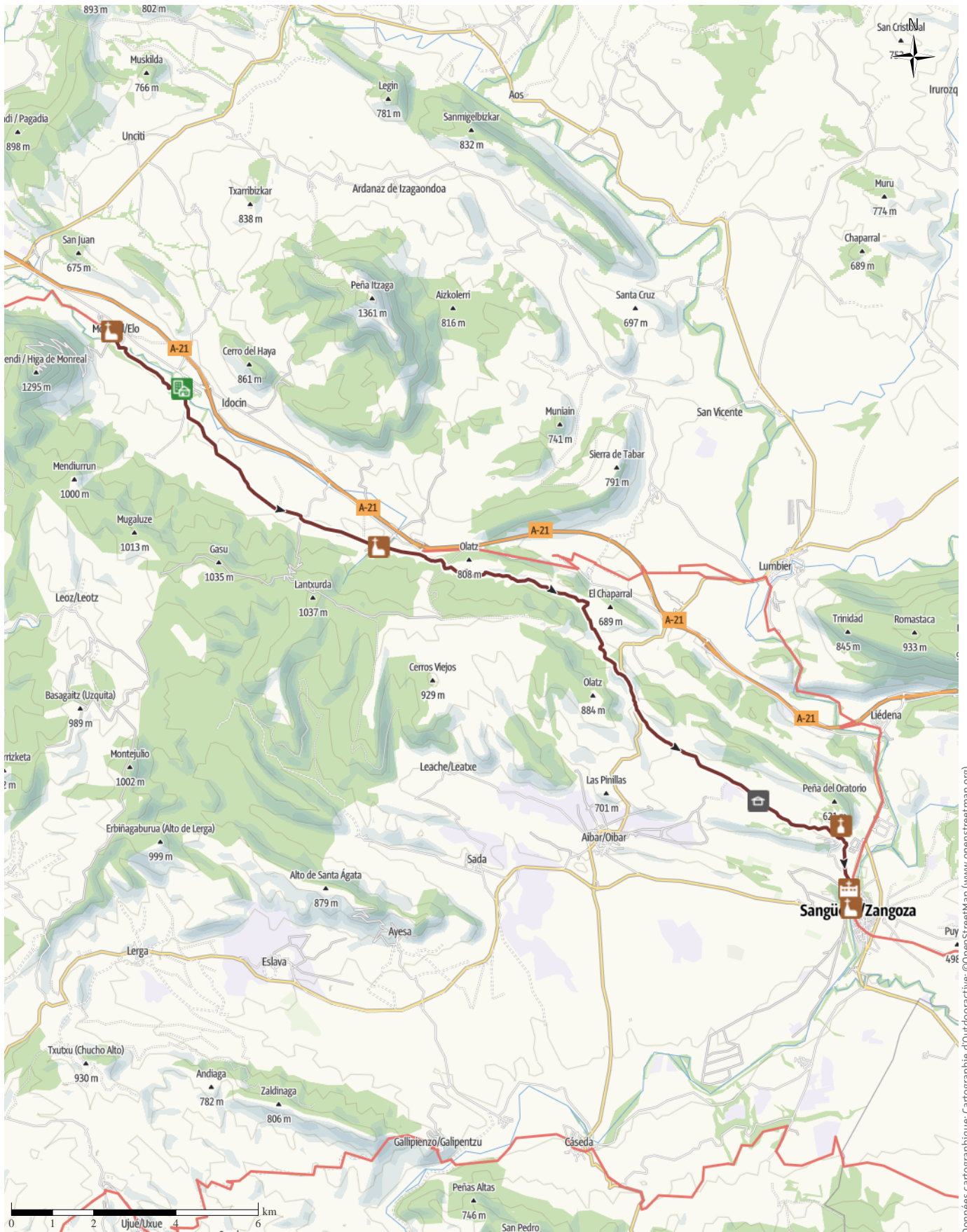
🕒 7:20 h.

▲ 349 m

▾ 500 m

Difficulté

Très difficile



Données cartographiques: cartographie d'outdooractive; ©OpenStreetMap (www.openstreetmap.org)



TOP Camino Aragonés: Sangüesa/Zangoza - Monreal/Elo

↔ 26,9 km

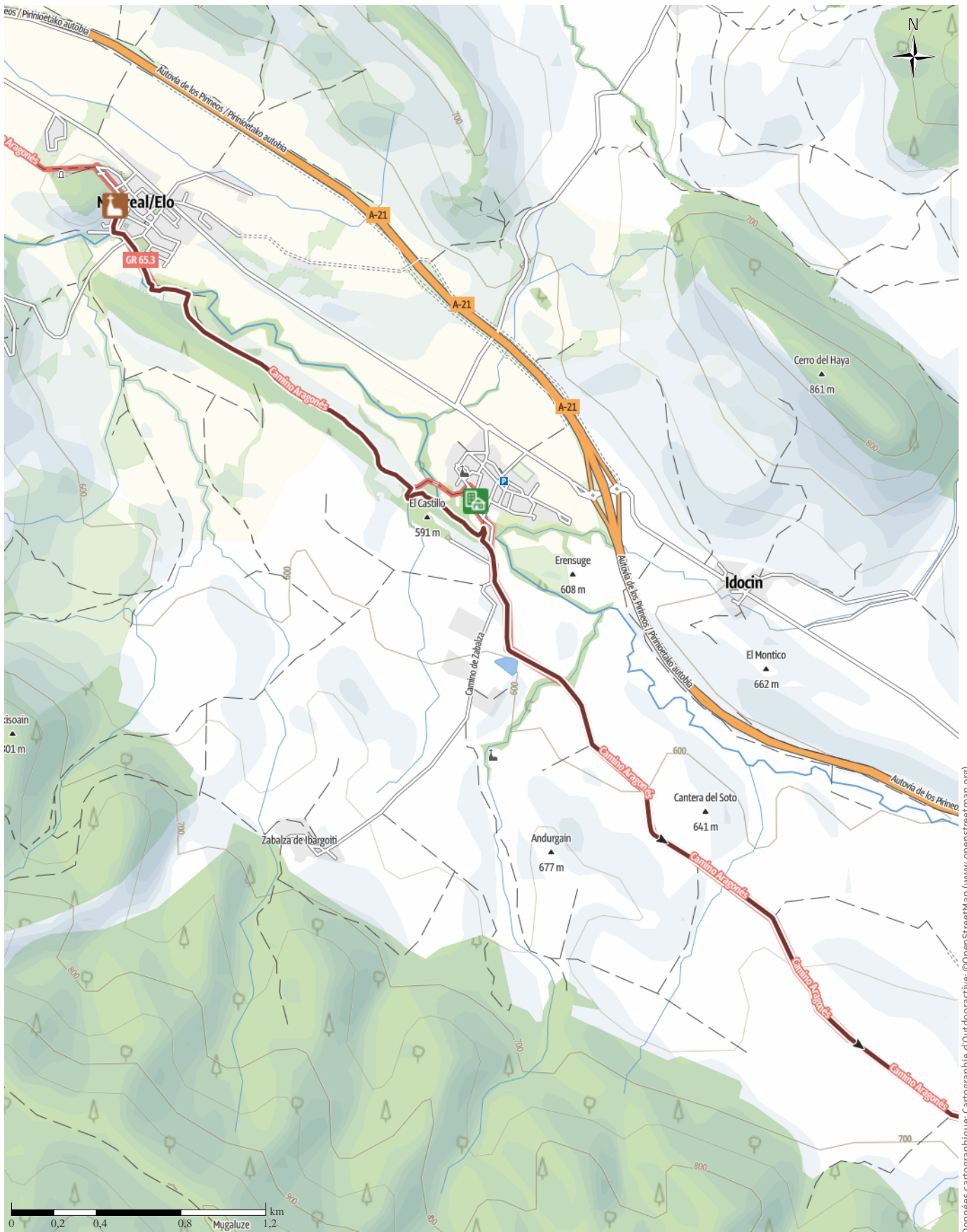
🕒 7:20 h.

⬆️ 349 m

⬆️ 500 m

Difficulté

Très difficile



Données cartographiques: cartographie d'Outdooractive; ©OpenStreetMap (www.openstreetmap.org)



TOP Camino Aragonés: Sangüesa/Zangoza - Monreal/Elo

↔ 26,9 km

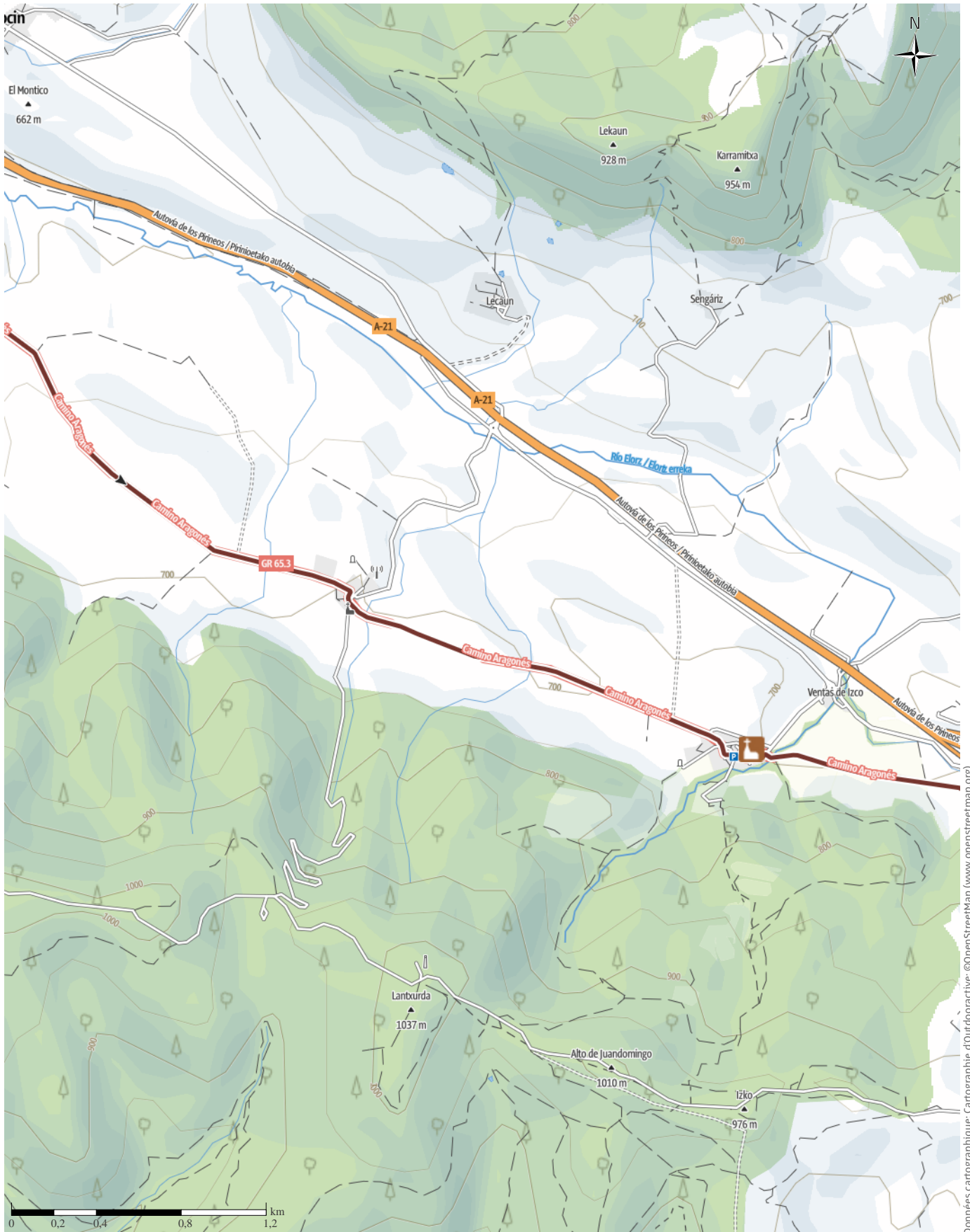
🕒 7:20 h.

▲ 349 m

▾ 500 m

Difficulté

Très difficile



Données cartographiques: cartographie d'Outdooractive; ©OpenStreetMap (www.openstreetmap.org)



TOP Camino Aragonés: Sangüesa/Zangoza - Monreal/Elo

↔ 26,9 km

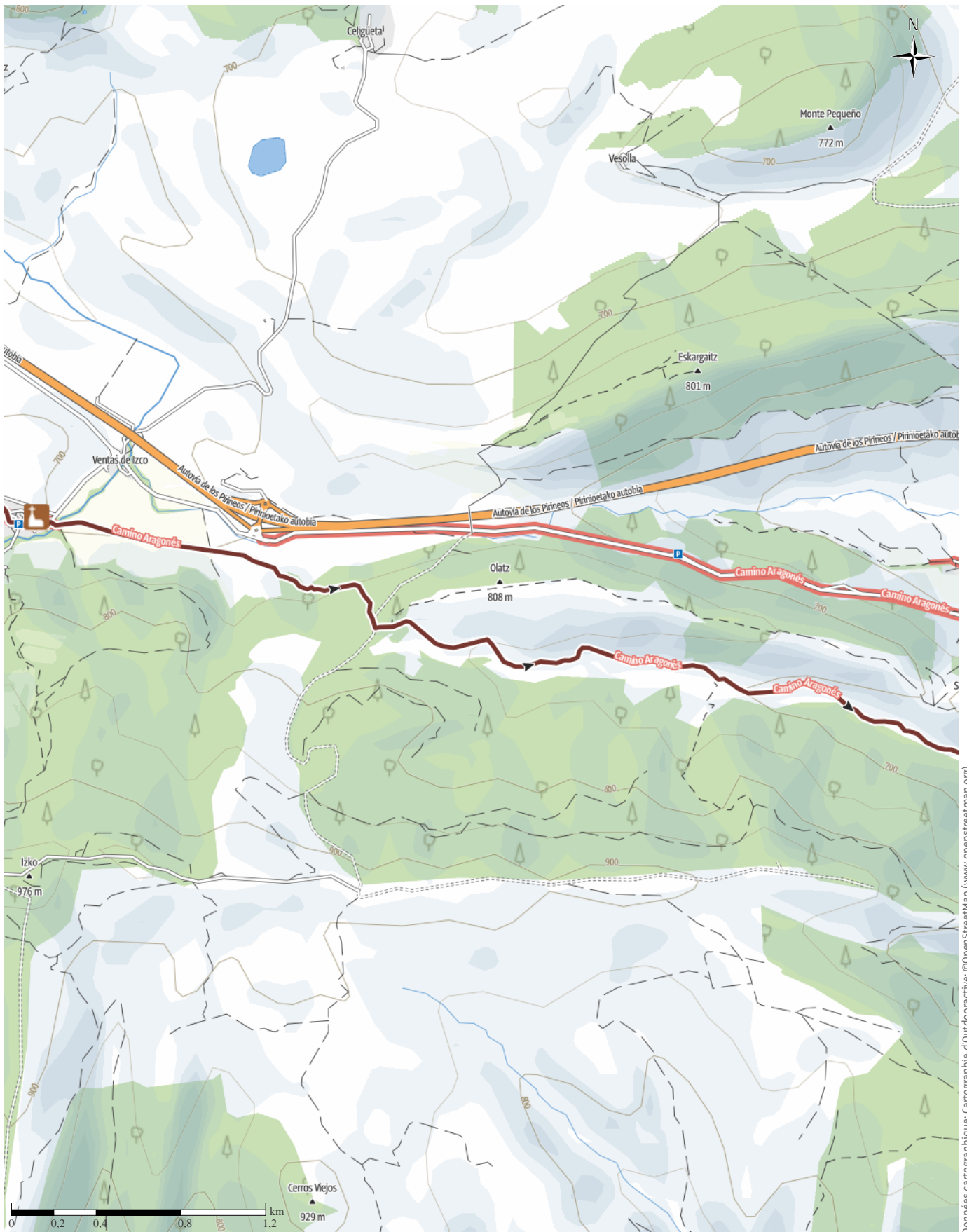
🕒 7:20 h.

▲ 349 m

▼ 500 m

Difficulté

Très difficile



Données cartographiques: cartographie d'Outdooractive; ©OpenStreetMap (www.openstreetmap.org)



TOP Camino Aragonés: Sangüesa/Zangoza - Monreal/Elo

↔ 26,9 km

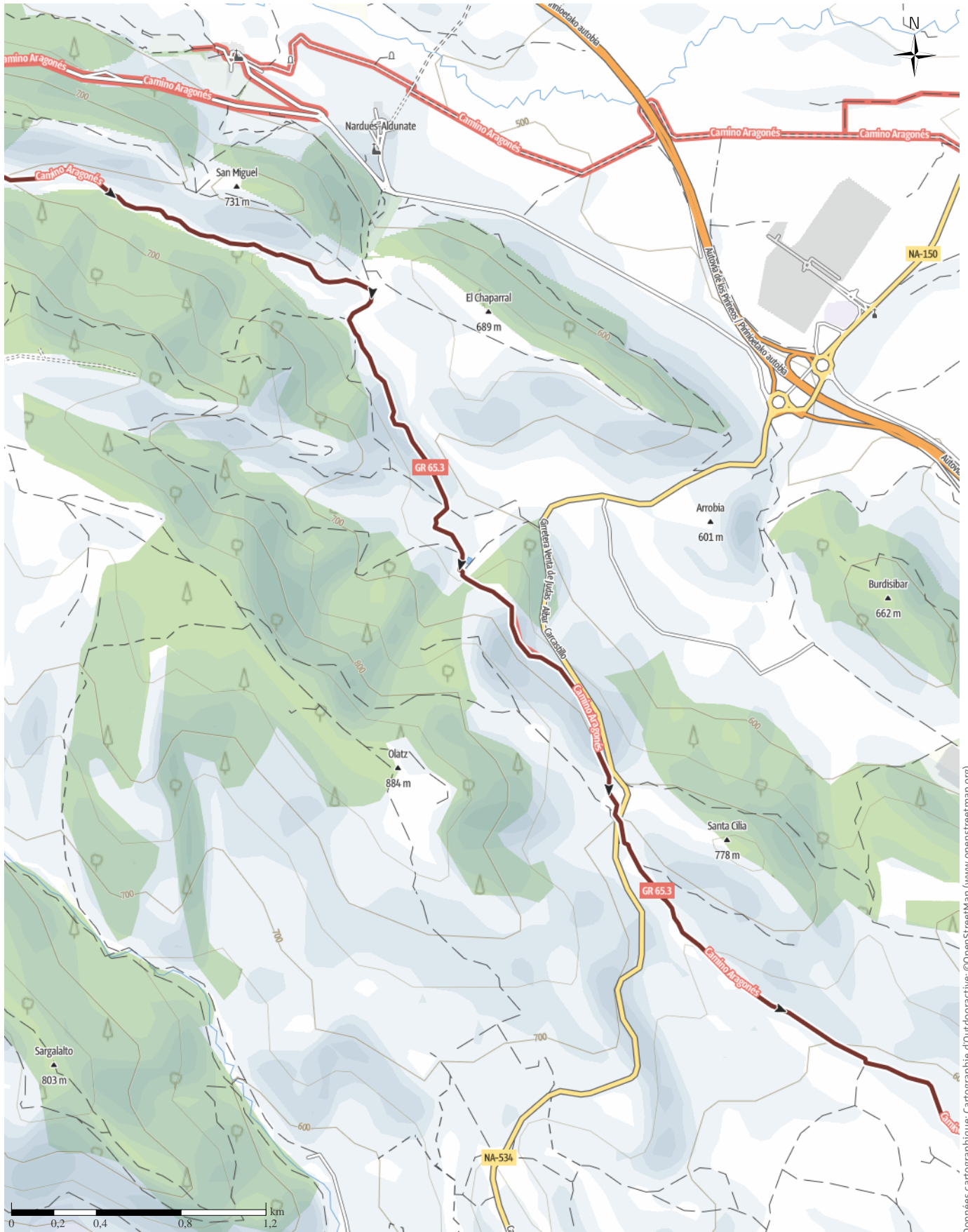
🕒 7:20 h.

⬆️ 349 m

⬆️ 500 m

Difficulté

Très difficile



Données cartographiques: cartographie d'Outdooractive; ©OpenStreetMap (www.openstreetmap.org)



TOP Camino Aragonés: Sangüesa/Zangoza - Monreal/Elo

↔ 26,9 km

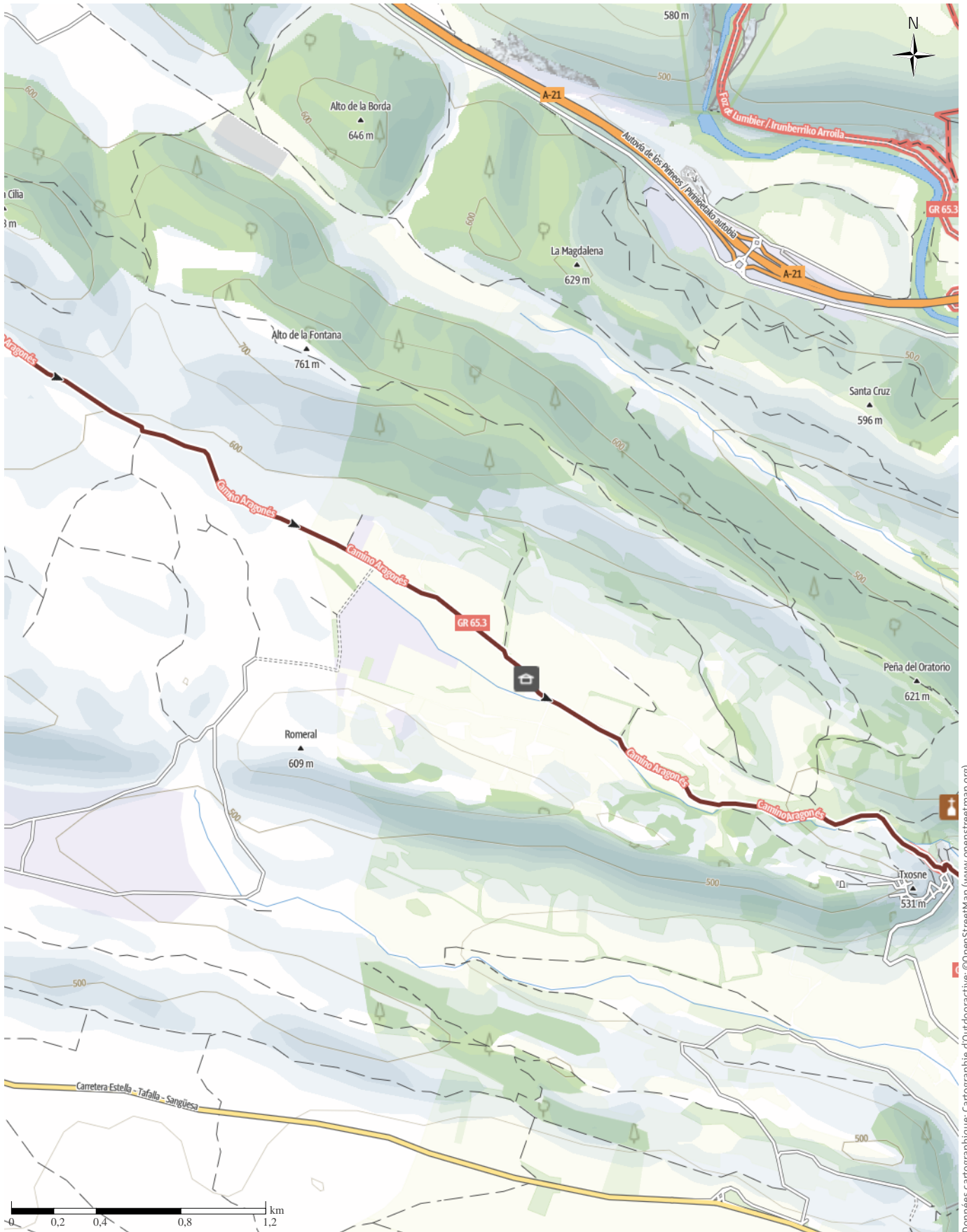
🕒 7:20 h.

▲ 349 m

▾ 500 m

Difficulté

Très difficile



Données cartographiques: cartographie d'Outdooractive; ©OpenStreetMap (www.openstreetmap.org)



TOP Camino Aragonés: Sangüesa/Zangoza - Monreal/Elo

↔ 26,9 km

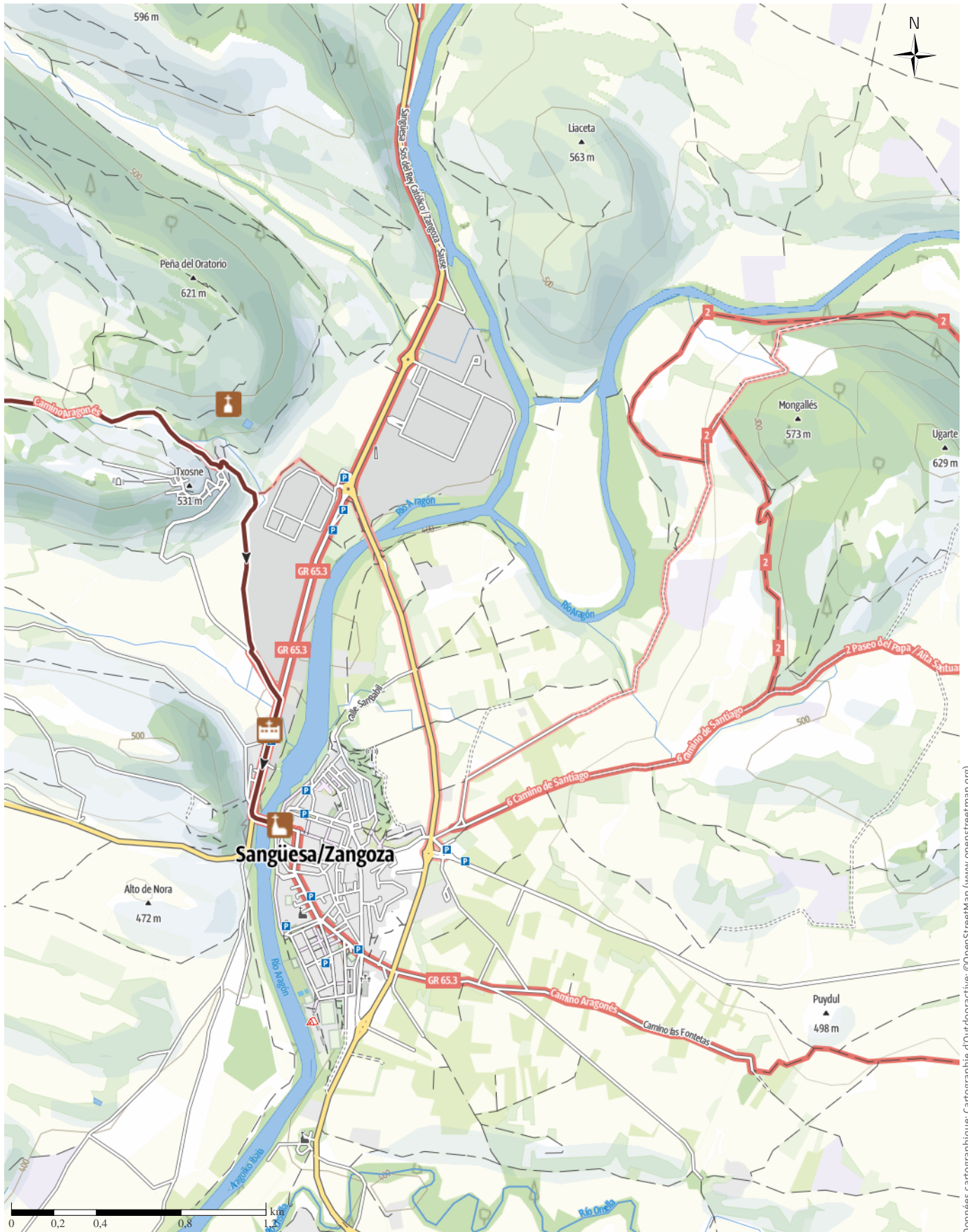
🕒 7:20 h.

⬆️ 349 m

⬆️ 500 m

Difficulté

Très difficile

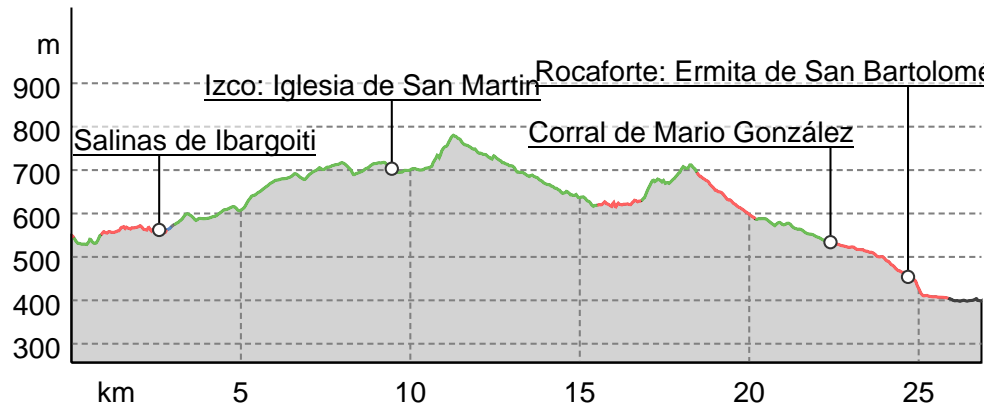


Données cartographiques: cartographie d'Outdooractive; ©OpenStreetMap (www.openstreetmap.org)

Type de chemin

Asphalte	0,1 km
Chemin de terre	0,1 km
Chemin	17,4 km
Sentier	8,3 km
Route	1 km

Profil altimétrique



Activité

Chemins de pèlerinage

Distance ↔ 26,9 km

Durée ⌚ 7:20 h.

Dénivelé positif ▲ 349 m

Dénivelé négatif ▼ 500 m

Difficulté Très difficile

Niveau physique ●●●●●●

Technicité ●●●●●●

Altitude

780 m

398 m

Meilleure période pour cette activité

JANV. | FÉVR. | MARS
 AVR. | MAI | JUIN
 JUIL. | AOÛT | SEPT.
 OCT. | NOV. | DÉC.

Évaluations

Auteurs

Expérience ●●●●●●

Paysage ●●●●●●

Autres données de l'activité

Propriétés

Itinéraire à étapes Point(s) de vue

Patrimoine culturel / historique

Distinctions

🍴 Point(s) de restauration



Nom affiché
Pilgerwege Spanien
 3000 Bern
 caminoeurope@bluewin.ch

Der Camino Aragonés verbindet die Via Tolosana auf den Pyrenäen von der Grenze Frankreich - Spanien beim Col du Somport bis zum Camino Francés bei Puente La Reina.

Le parcours de cette étape journalière peut être compté comme le plus beau des randonnées

antécédentes, si ce n'est le plus beau. Juste après Sangüesa nous commençons à monter, nous quittons le Rio Aragón et traversons le village de Rocaforte. Nous continuons notre route à travers des champs de céréales et apercevons au-dessus de nous des éoliennes servant à la production de l'électricité. En montant toujours plus, nous rencontrons enfin les vignes. Le premier point culminant de cette étape se situe à Alto de Aibar et après l'avoir franchi, nous atteignons le deuxième qui a pour nom Alto de Olaz. Le long de la Sierra de Izco nous montons toujours, avec un remarquable panorama. Puis c'est la descente sur Izco dans la vallée du Rio Elorz, lieu d'étape possible. Les localités qui suivent, Abinzano et Salinas de Ibargoiti, sont d'éventuels lieux d'étape.

En arrivant enfin à Monreal, dominé par Higa de Monreal, ne manquez pas d'admirer les vieux ponts pittoresques sur le Rio Elorz.



Remarque(s)

Cette randonnée nous conduit d'Arles, en France, à Puente la Reina, en Espagne, via le col pyrénéen «Col du Somport ». La Via Tolosana (aussi appelée en France «Chemin d'Arles») est signalée essentiellement par des marques rouge-blanc GR 653. A partir du Col du Somport, le chemin (appelé en Espagne «Camino Aragonés») a pour marque GR 65.3 où sont ajoutés des symboles du Chemin de Saint-Jacques.

Note de l'auteur

Die Etappen sind in dieser Dokumentation Vorschläge, die jeder Pilger seinen Wünschen anpassen kann. die technischen Daten betreffen aber immer die Annahme, diese Etappen würden jeweils an einem Tag absolviert.

Matériel d'information

Conseils et recommandations supplémentaires
Weitere Informationen und Links sind in den POIs (Points Of Interest) enthalten. Auf www.camino-europe.eu kann man sich die Etappenbeschreibung in vielen gewünschten Sprache anzeigen lassen !!

Itinéraire

Point de départ de l'activité

Sangüesa, Eglise Santa Maria la Real

Coordonnées :

DD: 42.704993, -1.508336

DMS: 42°42'18.0"N 1°30'30.0"W

UTM: 30T 622164 4729134

w3w: ///confirmatif.imprenable.distinctif

Point d'arrivée de l'activité

Monreal/Elo bei der Kirche San Martin

Itinéraire

Sangüesa - Convento de la Madre María - Ermita de San Bartolomé - Rocaforte - Corral de Mario González - Coral de José Oiza - Corral Del Navarra - Izco - Abinzano - Río Elorz - Salinas de Ibargoiti - Monreal

Point(s) d'intérêt



 Eglise

1 Monreal/Elo: Kirche San Martin

[https://de.wikipedia.org/wiki/Monreal_\(Navarra\)](https://de.wikipedia.org/wiki/Monreal_(Navarra))

Nom affiché: Pilgerwege Spanien



 Localité

2 Salinas de Ibargoiti

https://en.wikipedia.org/wiki/Salinas_de_Ibargoiti

Nom affiché: Pilgerwege Spanien



 Eglise

3 Izco: Iglesia de San Martin

Izco: Iglesia de San Martin

Nom affiché: Pilgerwege Spanien



 Refuge d'alpage

4 Corral de Mario González

Nom affiché: Pilgerwege Spanien



 Chapelle

5 Rocaforte: Ermita de San Bartolomé

Nom affiché: Pilgerwege Spanien



 Monastère

6 Convento de Madre María

Nom affiché: Pilgerwege Spanien



 Eglise

7 Sangüesa/Zangoza: Kirche Santa Maria la Real

[https://de.wikipedia.org/wiki/Santa_Mar%C3%ADa_la_Real_\(Sang%C3%BCesa\)](https://de.wikipedia.org/wiki/Santa_Mar%C3%ADa_la_Real_(Sang%C3%BCesa))

Nom affiché: Pilgerwege Spanien

Activité disponible pour iPhone et Android.



Scanner le code QR et sauvegarder la randonnée hors-ligne, la partager avec des amis et bien plus encore ...



Pilgern - man versteht nicht immer alles

Crédit photo : Mario Buchwalder, Pilgerwege Spanien



Pilgerweg in den Pyrenäen: Camino Aragonés: Sangüesa/Zangoza - Monreal/Elo



















Vidéo : Outdooractive - 3D Videos,

<https://www.youtube.com/watch?v=hLXxe-VfX7k>




















Légende









Topographie

	Fôret, Bois
	Marais
	Lande
	Terrain de construction de logements avec bâtiment unique
	Zone commerciale avec bâtiment unique
	Cimetière
	Terrain de golf
	Terrain de sport, Stade
	Stade
	Piscine en plein air
	Vignoble
	Peinture rupestre
	Frontière
	Frontière
	Limite du département
	Courbe de niveau
	Terrain d'usage spécial
	Réserve naturelle











Signes topographiques

	Montagne/Sommet
	Point culminant
	Burg
	Cave
	Église
	Chapelle
	Cimetière
	Château/Château fort
	Monastère
	Monument
	Ruine
	Mine
	Bloc erratique/Tumulus
	Pylône de télécommunication
	Éolienne
	Moulin à vent/Moulin à eau
	Point de vue

Routes et chemins

	Autoroute avec numéro
	Route nationale avec numéro
	Route départementale, route nationale
	Route communale
	Chemin forestier principal
	Chemin forestier
	Chemin pédestre
	Via ferrata

Remontées mécaniques, train

	Téléphérique
	Téléphérique
	Télésiège
	Remontée mécanique
	Transport de matériel
	Train
	Train de banlieue
	Métro
	Tram
	Gare



TOP Camino Aragonés: Monreal/Elo - Puente La Reina

↔ 31,5 km | ⌚ 8:42 h. | 🏔️ 324 m | 🏔️ 523 m | Difficulté Très difficile



Données cartographiques: Cartographie d'Outdooractive; ©OpenStreetMap (www.openstreetmap.org)



TOP Camino Aragonés: Monreal/Elo - Puente La Reina

↔ 31,5 km

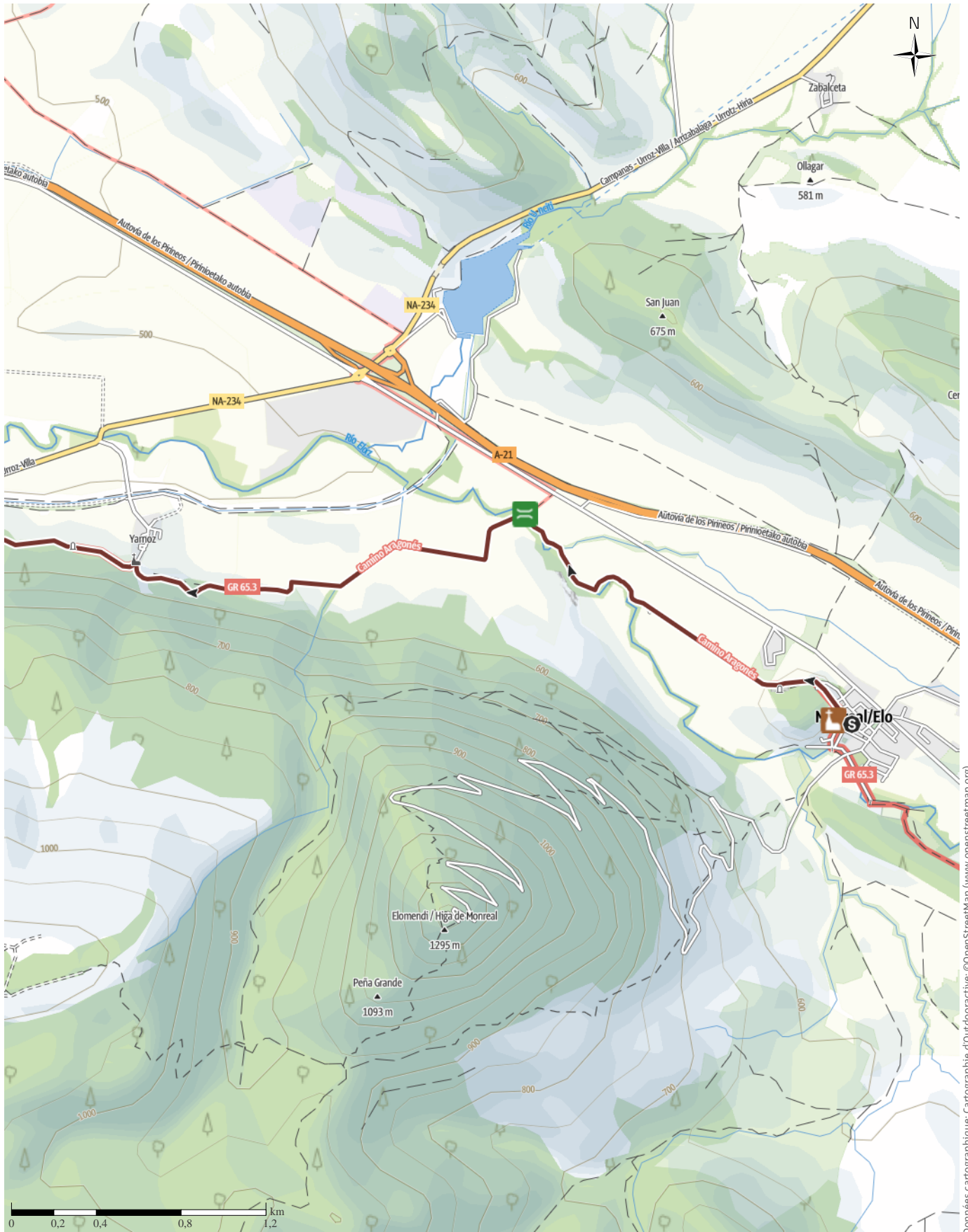
🕒 8:42 h.

⬆️ 324 m

⬆️ 523 m

Difficulté

Très difficile



Données cartographiques: cartographie d'outdooractive; ©OpenStreetMap (www.openstreetmap.org)



TOP Camino Aragonés: Monreal/Elo - Puente La Reina

↔ 31,5 km

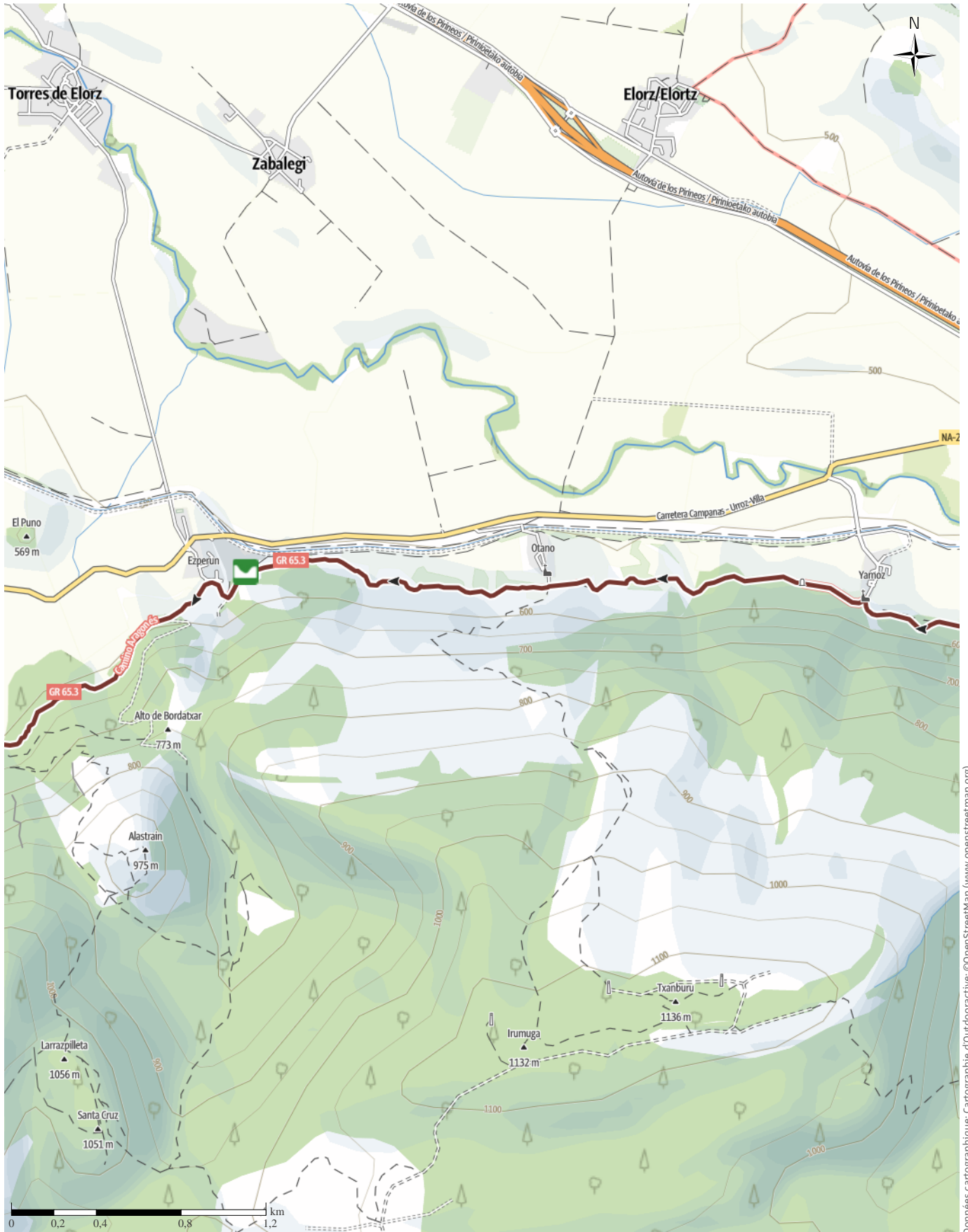
🕒 8:42 h.

▲ 324 m

▼ 523 m

Difficulté

Très difficile



Données cartographiques: cartographie d'Outdooractive; ©OpenStreetMap (www.openstreetmap.org)



TOP Camino Aragonés: Monreal/Elo - Puente La Reina

↔ 31,5 km

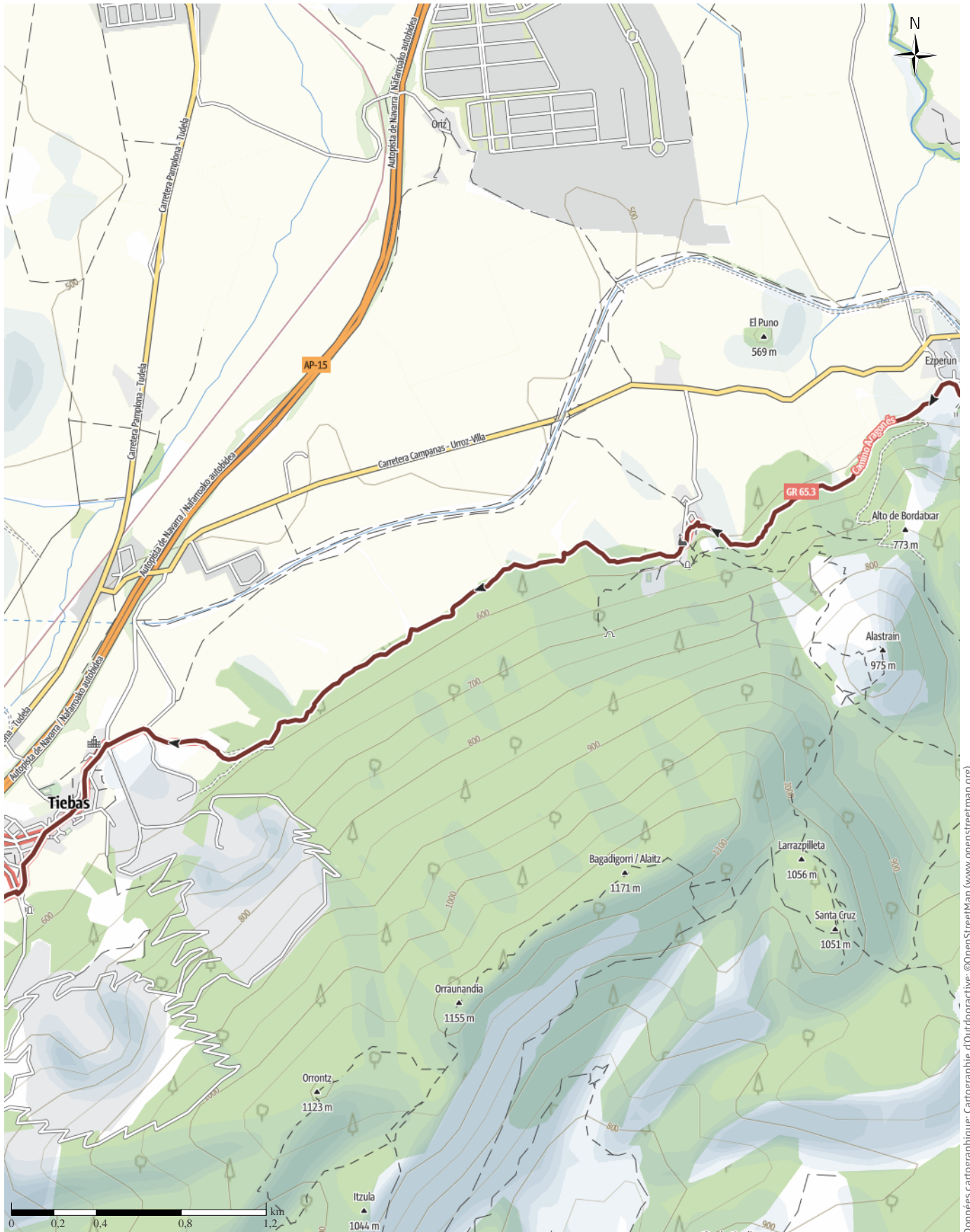
🕒 8:42 h.

⬆️ 324 m

⬆️ 523 m

Difficulté

Très difficile



Données cartographiques: cartographie d'Outdooractive; ©OpenStreetMap (www.openstreetmap.org)



TOP Camino Aragonés: Monreal/Elo - Puente La Reina

↔ 31,5 km

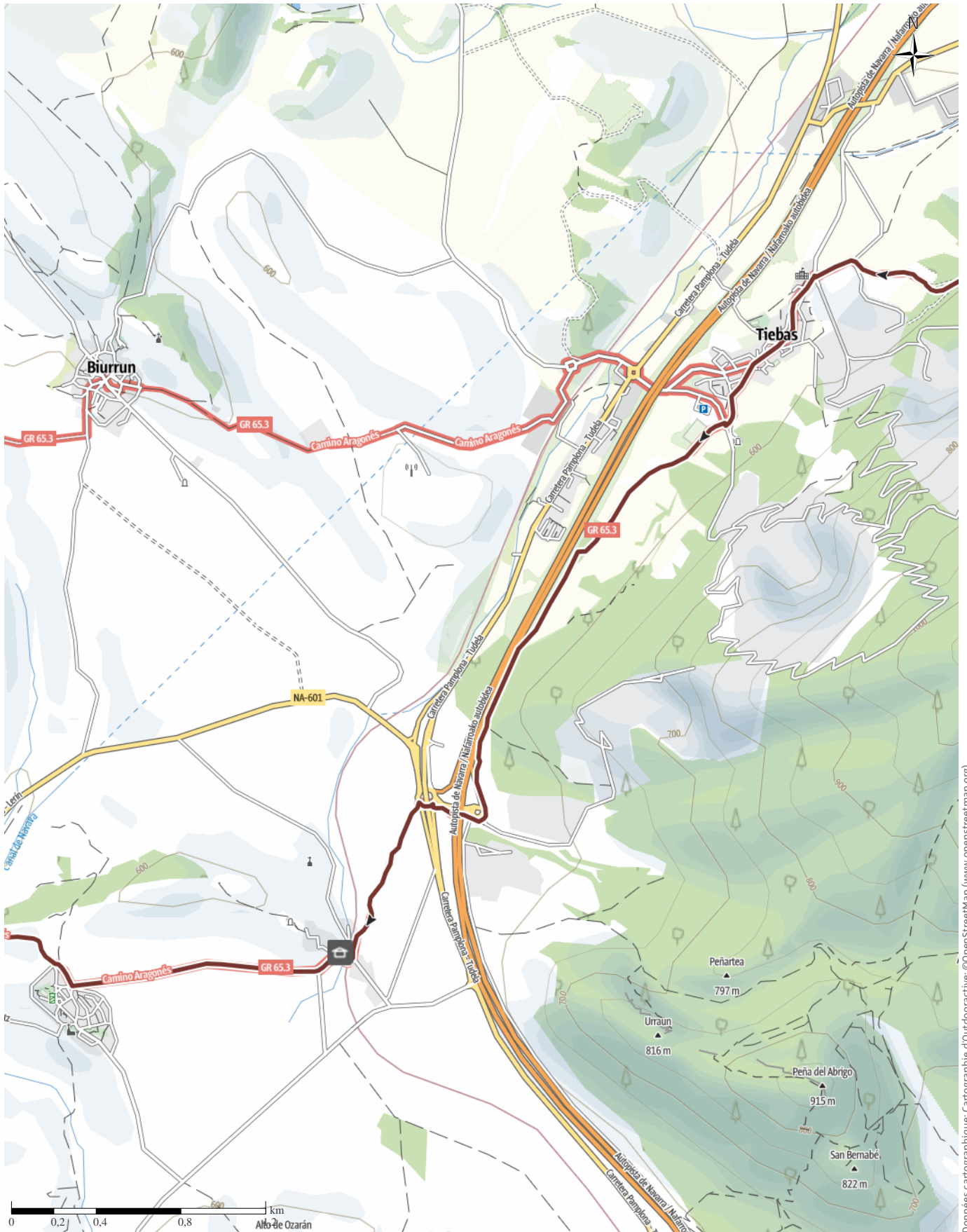
🕒 8:42 h.

▲ 324 m

▼ 523 m

Difficulté

Très difficile



Données cartographiques: cartographie d'outdooractive; ©OpenStreetMap (www.openstreetmap.org)



TOP Camino Aragonés: Monreal/Elo - Puente La Reina

↔ 31,5 km

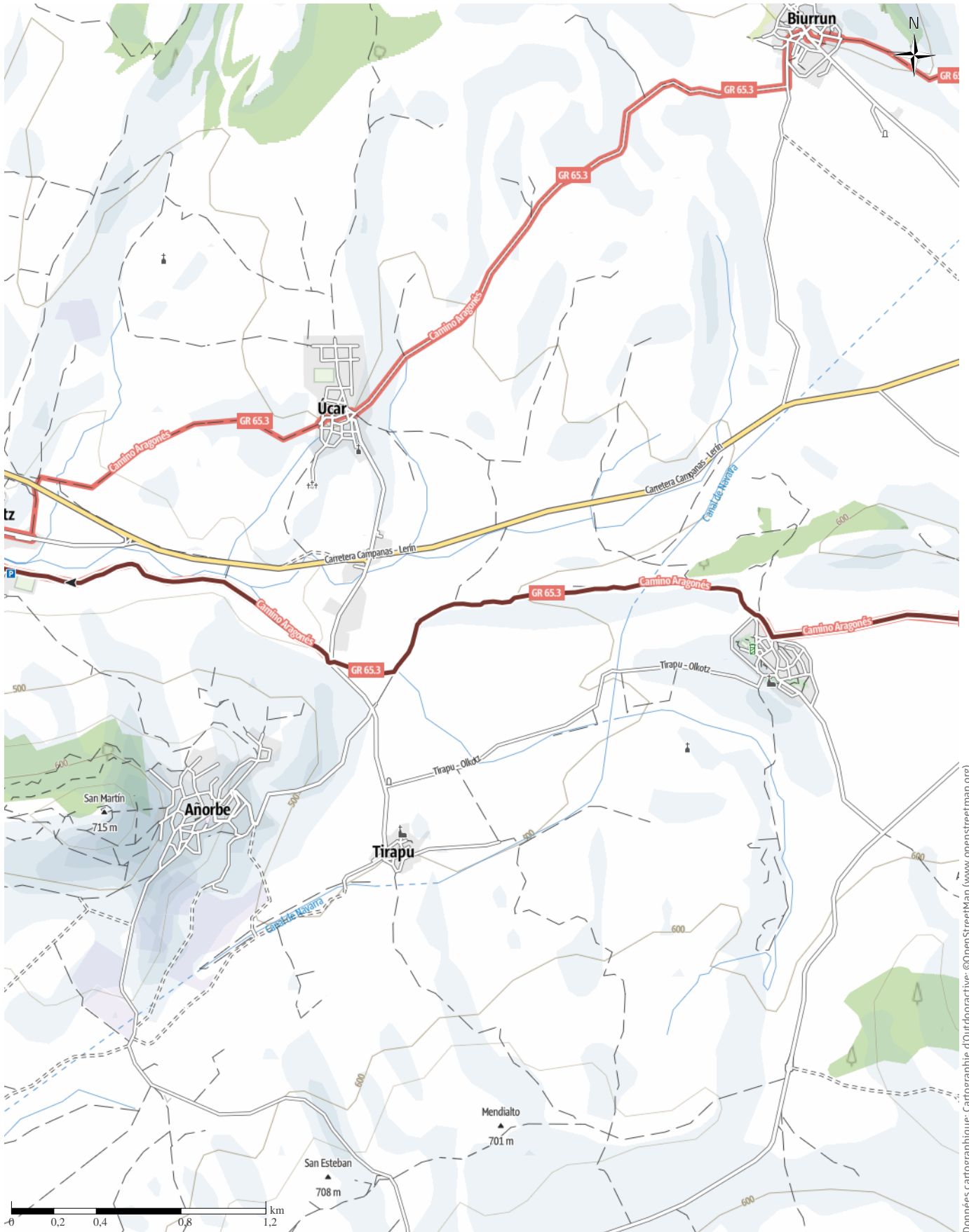
🕒 8:42 h.

⬆️ 324 m

⬆️ 523 m

Difficulté

Très difficile



Données cartographiques: cartographie d'Outdooractive; ©OpenStreetMap (www.openstreetmap.org)



TOP Camino Aragonés: Monreal/Elo - Puente La Reina

↔ 31,5 km

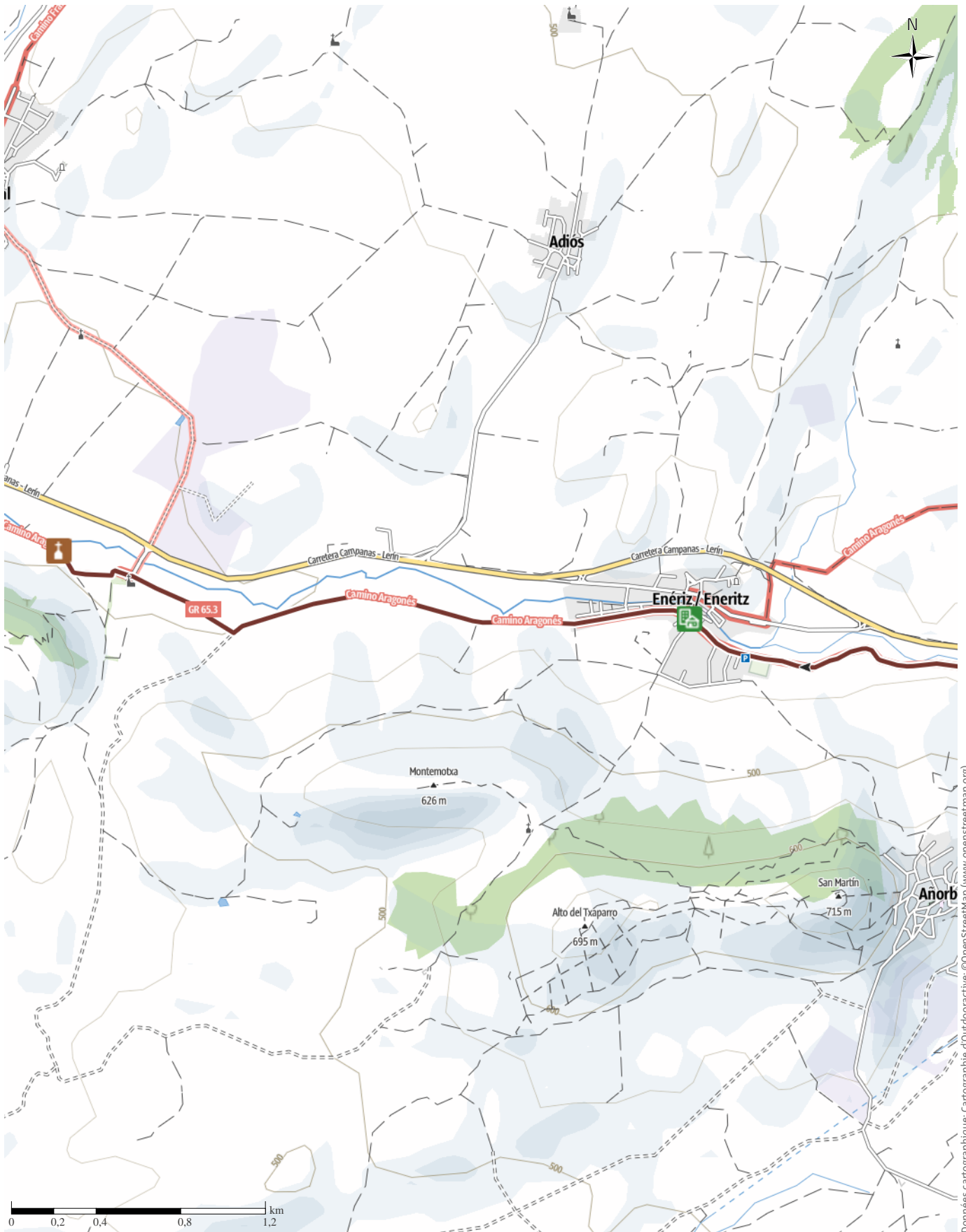
🕒 8:42 h.

▲ 324 m

▼ 523 m

Difficulté

Très difficile



Données cartographiques: cartographie d'Outdooractive; ©OpenStreetMap (www.openstreetmap.org)



↔ 31,5 km

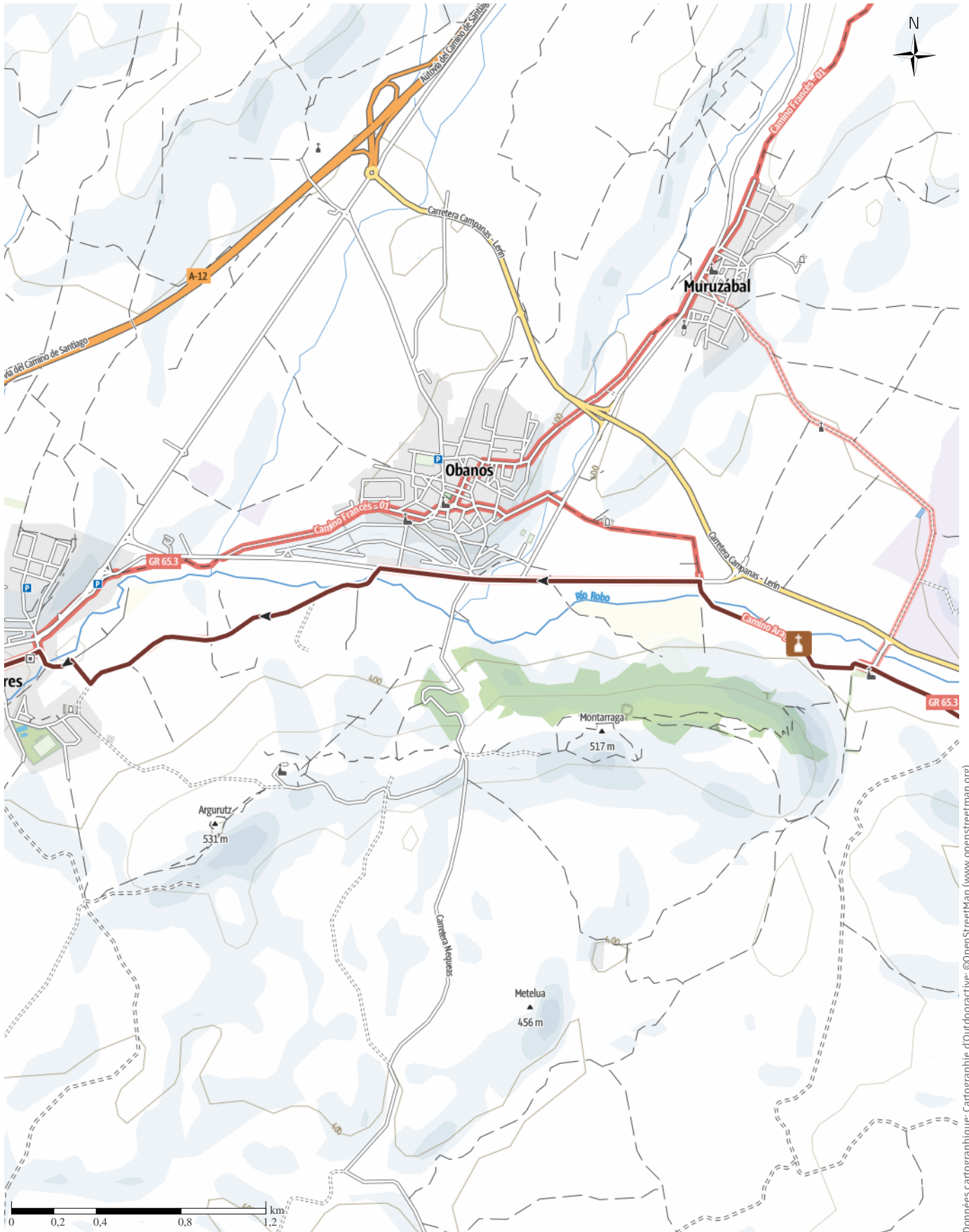
🕒 8:42 h.

▲ 324 m

▼ 523 m

Difficulté

Très difficile



Données cartographiques: cartographie d'Outdooractive; ©OpenStreetMap (www.openstreetmap.org)



TOP Camino Aragonés: Monreal/Elo - Puente La Reina

↔ 31,5 km

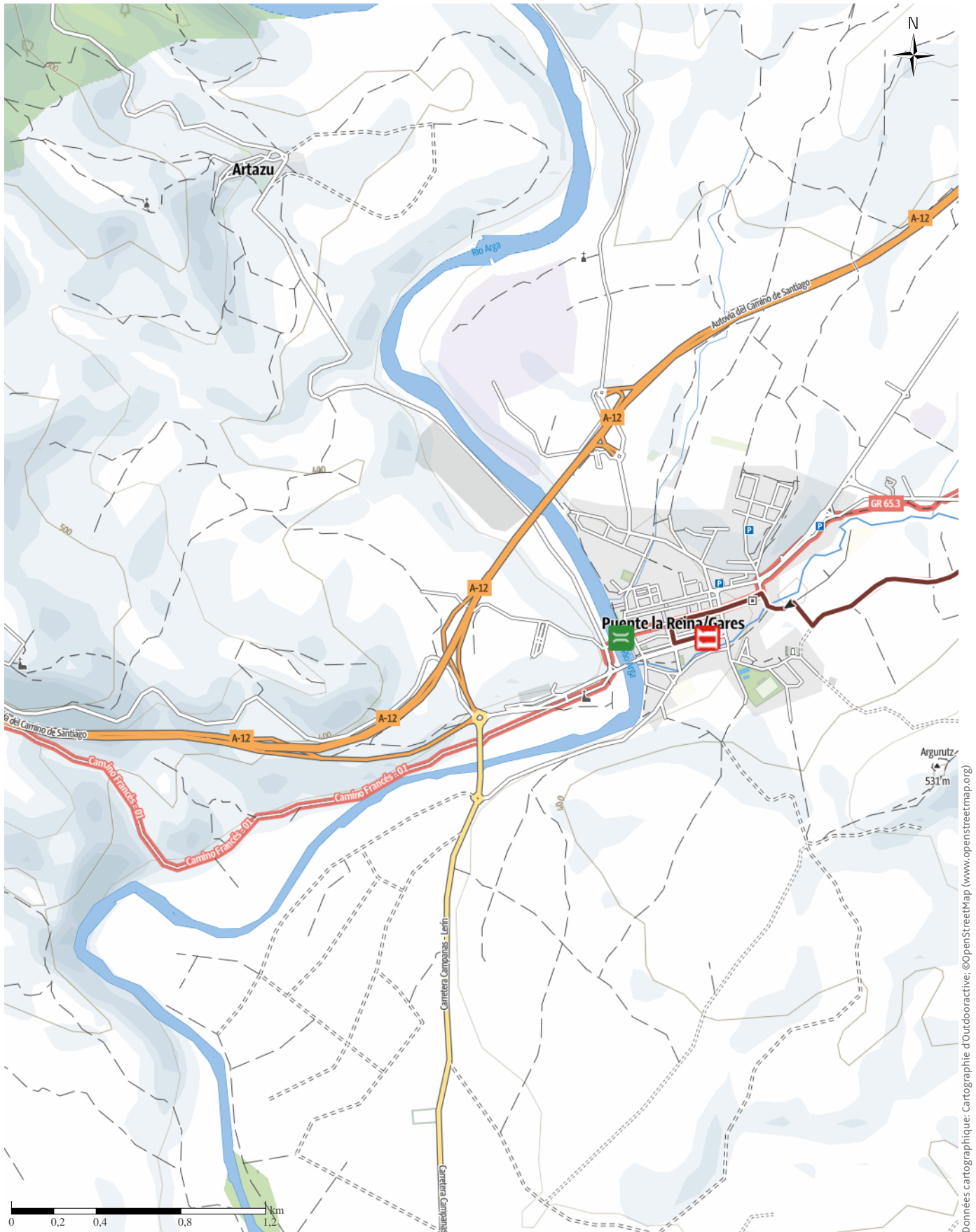
🕒 8:42 h.

▲ 324 m

▼ 523 m

Difficulté

Très difficile



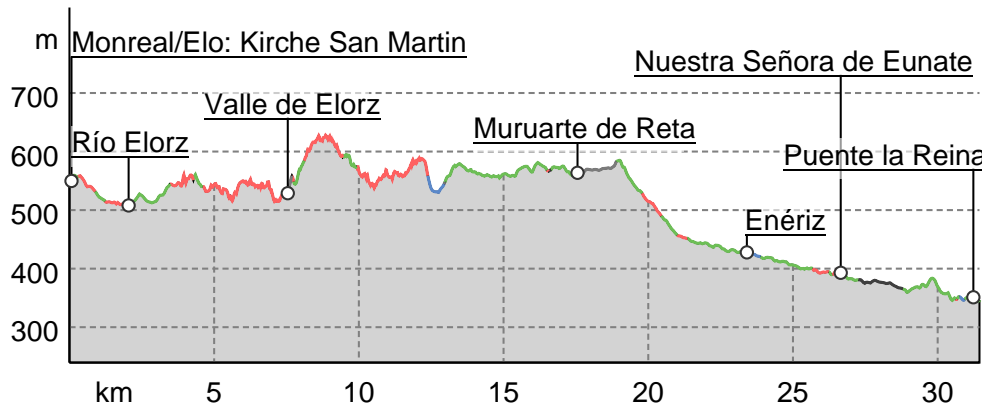
Données cartographiques: cartographie d'Outdooractive; ©OpenStreetMap (www.openstreetmap.org)



Type de chemin

Asphalte	1,5 km
Chemin de terre	1,2 km
Chemin	16,1 km
Sentier	10,9 km
Route	1,7 km

Profil altimétrique



Activité

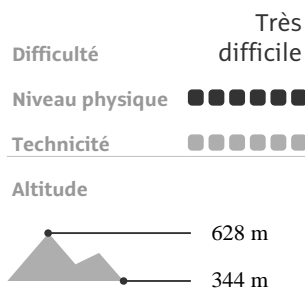
Chemins de pèlerinage

Distance ↔ 31,5 km

Durée ⌚ 8:42 h.

Dénivelé positif ▲ 324 m

Dénivelé négatif ▼ 523 m



Meilleure période pour cette activité

JANV. | FÉVR. | MARS
 AVR. | MAI | JUIN
 JUIL. | AOÛT | SEPT.
 OCT. | NOV. | DÉC.

Évaluations

Auteurs

Expérience ●●●●●

Paysage ●●●●●

Autres données de l'activité

Propriétés

Aller simple	Itinéraire à étapes
Point(s) de vue	Patrimoine culturel / historique

Distinctions

🍴 Point(s) de restauration



Nom affiché
Pilgerwege Spanien
 3000 Bern
 caminoeurope@bluewin.ch

Der Camino Aragonés verbindet die Via Tolosana auf den Pyrenäen von der Grenze Frankreich - Spanien beim Col du Somport bis zum Camino Francés bei Puente La Reina.

Cette dernière étape en direction de Puente la Reina est à nouveau une belle étape campagnarde avec ses

champs où paissent des troupeaux de moutons. Par contre, elle commence avec une succession de montées et descentes assez raides jusqu'au joli village de Guendiain, puis le parcours deviendra plus plat. Après avoir cheminé un tiers du parcours nous arrivons à Tiebas, où, nous pouvons éventuellement passer la nuit dans une Albergue. Ensuite, nous suivons le tracé de l'autoroute pour la traverser un peu plus loin. Juste avant Obanos nous rencontrons une chapelle des Templiers octogonale. Après avoir passé Obanos avec sa belle place centrale, nous arrivons enfin à Puente la Reina avec son pont historique - une fin de parcours pittoresque pour terminer cette magnifique randonnée.

Remarque(s)

Cette randonnée nous conduit d'Arles, en France, à



TOP Camino Aragonés: Monreal/Elo - Puente La Reina

Puente la Reina, en Espagne, via le col pyrénéen «Col du Somport». La Via Tolosana (aussi appelée en France «Chemin d'Arles») est signalée essentiellement par des marques rouge-blanc GR 653. A partir du Col du Somport, le chemin (appelé en Espagne «Camino Aragonés») a pour marque GR 65.3 où sont ajoutés des symboles du Chemin de Saint-Jacques.

Note de l'auteur

Die Etappen sind in dieser Dokumentation Vorschläge, die jeder Pilger seinen Wünschen anpassen kann. die technischen Daten betreffen aber immer die Annahme, diese Etappen würden jeweils an einem Tag absolviert.

Matériel d'information

Conseils et recommandations supplémentaires

Weitere Informationen und Links sind in den POIs (Points Of Interest) enthalten.

Itinéraire

Point de départ de l'activité

Monreal/Elo bei der Kirche San Martin

Coordonnées :

DD: 42.704702, -1.507355

DMS: 42°42'16.9"N 1°30'26.5"W

UTM: 30T 622245 4729103

w3w: ///calendula.attachement.olivâtre

Point d'arrivée de l'activité

Puente La Reina bei der Albergue Puente

Itinéraire

Monreal - Juzubieta - Río Eloz - Zinirotz - Yámoz - Ezperun - Guendiñ - Tiebas - Muruarte de Reta - Olcoz - Enériz - Nuestra Señora de Eunate - Obanos - Puente la Reina

Point(s) d'intérêt



1 Monreal/Elo: Kirche San Martin

[https://de.wikipedia.org/wiki/Monreal_\(Navarra\)](https://de.wikipedia.org/wiki/Monreal_(Navarra))

Nom affiché: Pilgerwege Spanien



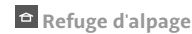
2 Río Elorz

Nom affiché: Pilgerwege Spanien



3 Valle de Elorz

Nom affiché: Pilgerwege Spanien



4 Muruarte de Reta

Nom affiché: Pilgerwege Spanien



5 Enériz

<https://de.wikipedia.org/wiki/En%C3%A9riz>

Nom affiché: Pilgerwege Spanien



6 Nuestra Señora de Eunate

https://de.wikipedia.org/wiki/Santa_Mar%C3%ADa_de_Eunate

Nom affiché: Pilgerwege Spanien



7 Puente la Reina

https://www.spain.info/de/que-quieres/arte/monumentos/navarra/puente_sobre_el_rio_arga.html

Nom affiché: Pilgerwege Spanien



8 Puente La Reina: Albergue Puente

https://www.hotelscombined.com/Hotel/Albergue_Puente.htm?date=SundayFortnig&gclid=Cj0KCQjwnZXbBRC8ARIsABEYg6BLXNxn2A7eRIXw4gHzcfiWJs80A5oHcf39DrtE2pJb7zH1Hkd3M8aAjyEALw_wcB&gclid=aw.ds

Nom affiché: Pilgerwege Spanien

Activité disponible pour iPhone et Android.

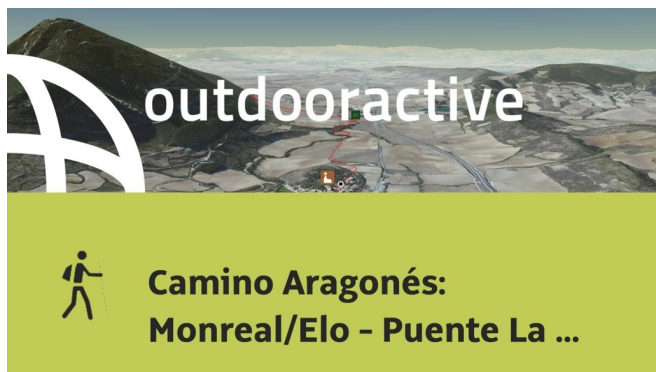


Scanner le code QR et sauvegarder la randonnée hors-ligne, la partager avec des amis et bien plus encore ...



Pilgern - auch vorbei an rätselhaften Bauten

Crédit photo : Pilgerwege Spanien



Pilgerweg in den Pyrenäen: Camino Aragonés: Monreal/Elo - Puente La Reina










Vidéo : Outdooractive - 3D Videos,

<https://www.youtube.com/watch?v=KM7wohW-Dsg>




















Légende









Topographie

	Fôret, Bois
	Marais
	Lande
	Terrain de construction de logements avec bâtiment unique
	Zone commerciale avec bâtiment unique
	Cimetière
	Terrain de golf
	Terrain de sport, Stade
	Stade
	Piscine en plein air
	Vignoble
	Peinture rupestre
	Frontière
	Frontière
	Limite du département
	Courbe de niveau
	Terrain d'usage spécial
	Réserve naturelle











Signes topographiques

	Montagne/Sommet
	Point culminant
	Burg
	Cave
	Église
	Chapelle
	Cimetière
	Château/Château fort
	Monastère
	Monument
	Ruine
	Mine
	Bloc erratique/Tumulus
	Pylône de télécommunication
	Éolienne
	Moulin à vent/Moulin à eau
	Point de vue

Routes et chemins

	Autoroute avec numéro
	Route nationale avec numéro
	Route départementale, route nationale
	Route communale
	Chemin forestier principal
	Chemin forestier
	Chemin pédestre
	Via ferrata

Remontées mécaniques, train

	Téléphérique
	Téléphérique
	Télésiège
	Remontée mécanique
	Transport de matériel
	Train
	Train de banlieue
	Métro
	Tram
	Gare

TOP Camino Aragonés: Variante Monasterios

↔ 22,6 km

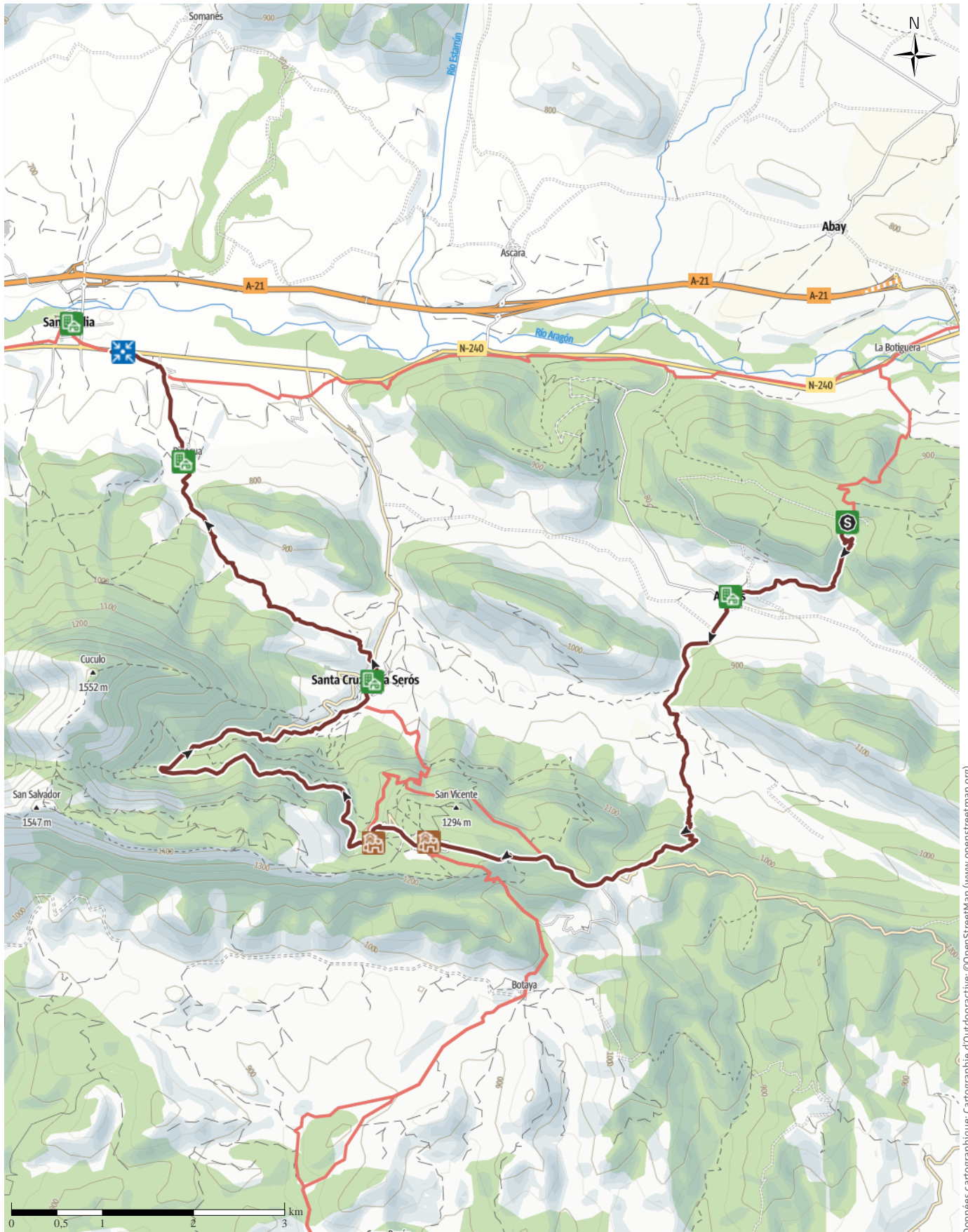
🕒 7:00 h.

⬆️ 660 m

⬆️ 999 m

Difficulté

Très difficile



Données cartographiques: cartographie d'Outdooractive; ©OpenStreetMap (www.openstreetmap.org)



TOP Camino Aragonés: Variante Monasterios

↔ 22,6 km

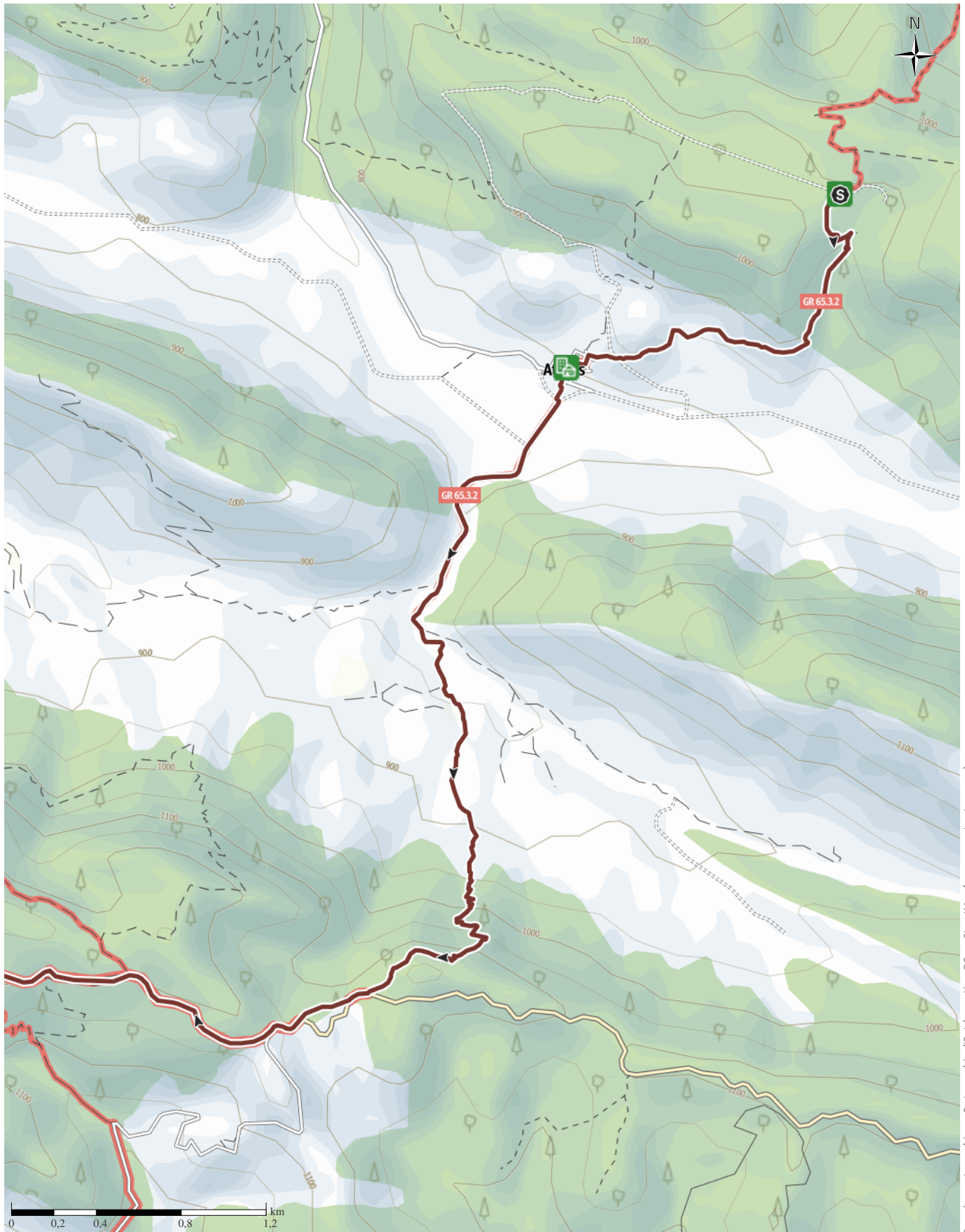
🕒 7:00 h.

▲ 660 m

▼ 999 m

Difficulté

Très difficile



Données cartographiques: cartographie d'Outdooractive; ©OpenStreetMap (www.openstreetmap.org)



TOP Camino Aragonés: Variante Monasterios

↔ 22,6 km

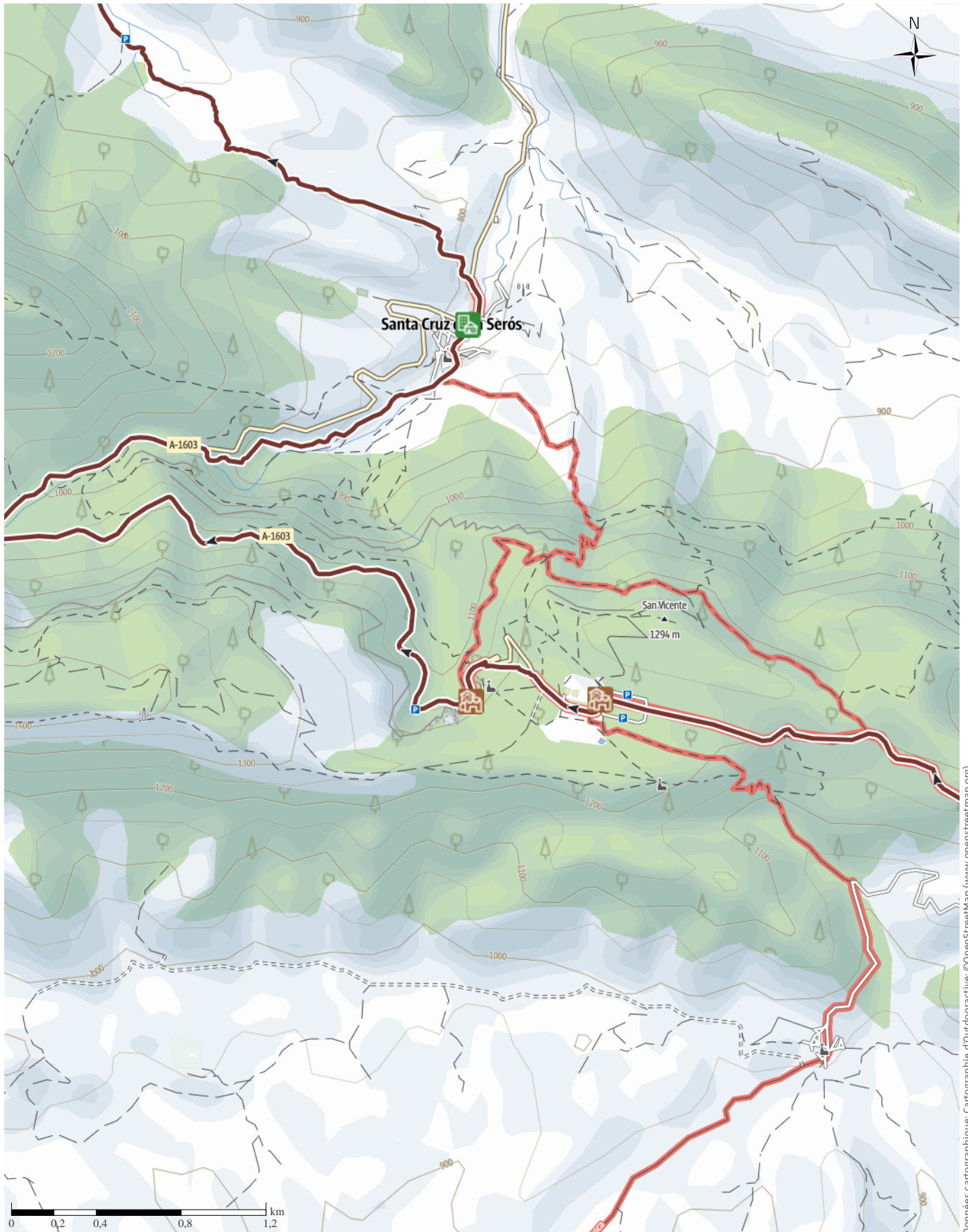
🕒 7:00 h.

⬆️ 660 m

⬆️ 999 m

Difficulté

Très difficile



Données cartographiques: cartographie d'Outdooractive; ©OpenStreetMap (www.openstreetmap.org)



TOP Camino Aragonés: Variante Monasterios

↔ 22,6 km

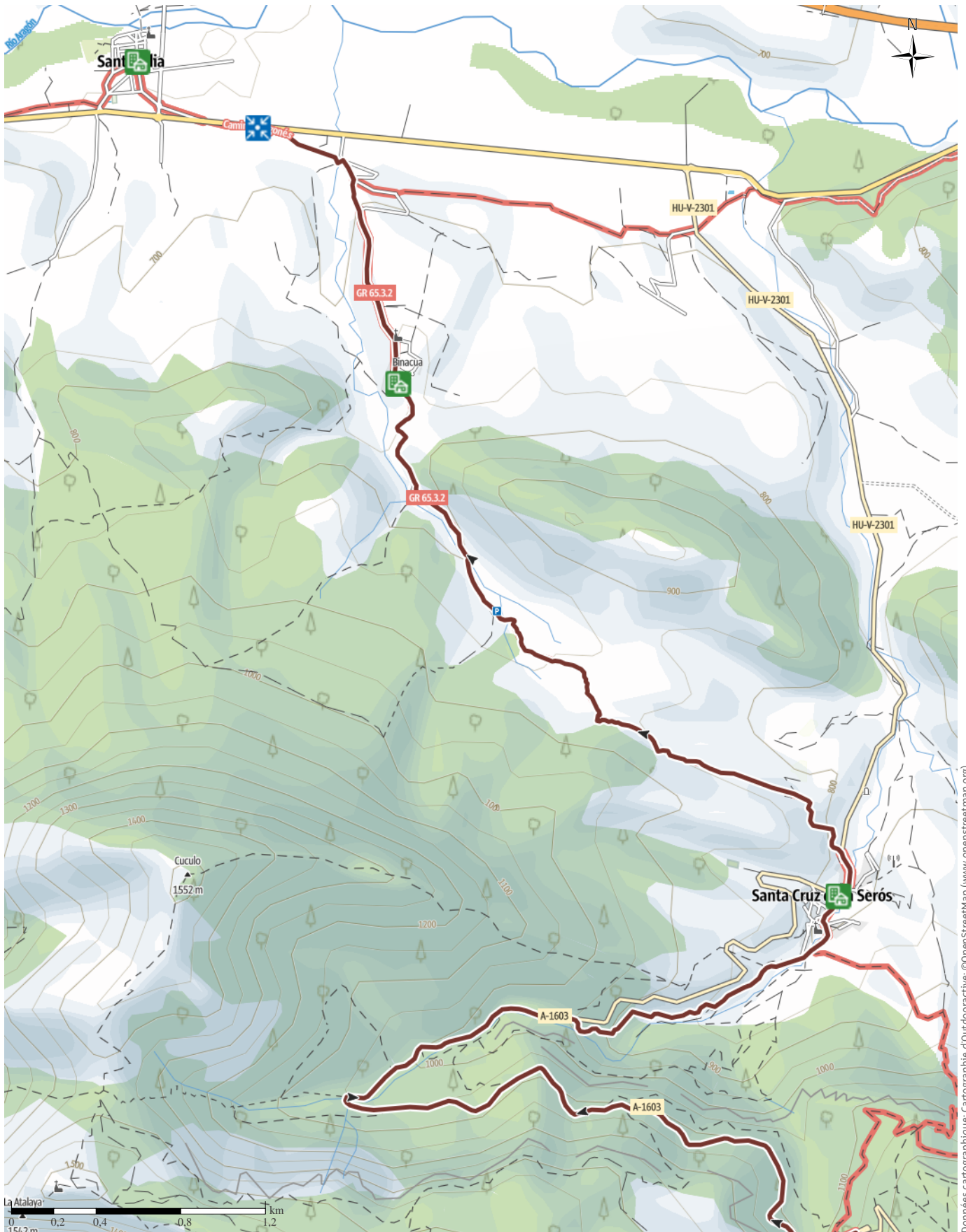
🕒 7:00 h.

▲ 660 m

▼ 999 m

Difficulté

Très difficile



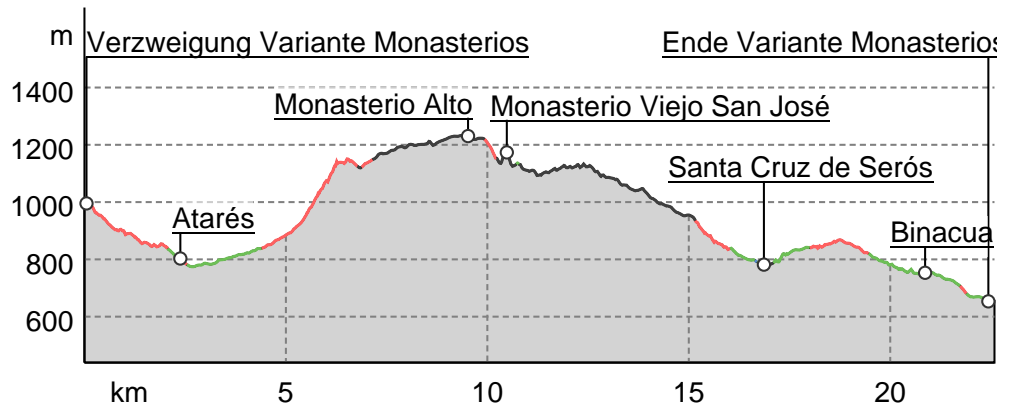
Données cartographiques: cartographie d'Outdooractive; ©OpenStreetMap (www.openstreetmap.org)



Type de chemin

Asphalte	0,1 km
Chemin de terre	0,1 km
Chemin	6,8 km
Sentier	7,6 km
Route	8 km

Profil altimétrique



Activité

Chemins de pèlerinage

Distance ↔ 22,6 km

Durée ⌚ 7:00 h.

Dénivelé positif ▲ 660 m

Dénivelé négatif ▼ 999 m

Difficulté Très difficile

Niveau physique ●●●●●●●●

Technicité ●●●●●●●●

Altitude

1 233 m

654 m

Meilleure période pour cette activité

JANV. | FÉVR. | MARS
 AVR. | MAI | JUIN
 JUIL. | AOÛT | SEPT.
 OCT. | NOV. | DÉC.

Évaluations

Auteurs

Expérience ●●●●●●

Paysage ●●●●●●

Autres données de l'activité

Propriétés

Aller simple	Itinéraire à étapes
Point(s) de vue	Patrimoine culturel / historique

Distinctions

🍴 Point(s) de restauration



Mario Buchwalder

Mise à jour: 10.09.2020



Nom affiché
Pilgerwege Spanien
 3000 Bern
 caminoeurope@bluewin.ch

Der Camino Aragonés verbindet die Via Tolosana auf den Pyrenäen von der Grenze Frankreich - Spanien beim Col du Somport bis zum Camino Francés bei Puente La Reina.

Im Süden, etwas abseits der GR 65.3, liegt das sehr sehenswerte San Juan de la Peña mit seinen beiden Klöstern «Monasterio Alto» (auch «Monasterio Nuevo» genannt), sowie dem unter einen Felsvorsprung gebauten «Monasterio Viejo» mit seinem nach oben offenen Kreuzgang. Diese Variante über Atarés, San Juan de la Peña, Sta Cruz de la Serós und Binacua ist als GR 65.3.2 markiert, verlängert die Etappe und bringt auch ein paar zusätzliche Höhenmeter, sodass wir als Etappenort Sta Cruz de la Serós, Binacua oder Santa Cilia de Jaca wählen werden.

Note de l'auteur

Die Etappe von Jaca bis Arrés führt durch eine Senke und orientiert sich entlang der Hauptstrasse. Allerdings lohnt es sich diese



"Variante Monasterios" zu besuchen und sich damit auch gerade eine Zusatz-Etappe einzulegen.

Matériel d'information

Conseils et recommandations supplémentaires

Weitere Informationen und Links sind in den POIs (Points Of Interest) enthalten.

Itinéraire

Point de départ de l'activité

Ausserhalb Jaca beim POI "Variante Monasterios"

Coordonnées :

DD: 42.540085, -0.608104

DMS: 42°32'24.3"N 0°36'29.2"W

UTM: 30T 696412 4712516

w3w: ///produisant.mitiger.bafouillage

Point d'arrivée de l'activité

Binasca oder Santa Cilia de Jaca

Point(s) d'intérêt



 Calvaire

1 Verzweigung Variante Monasterios

Nom affiché: Pilgerwege Spanien



 Localité

2 Atarés

<https://de.viamichelin.ch/web/Touristisch-e-Attraktionen/Touristische-Attraktionen-Atares-22700-Huesca-Spanien>

Nom affiché: Pilgerwege Spanien



 Site historique

3 Monasterio Alto

<http://www.monasteriosanjuan.com/monasterio-san-juan-de-la-pena.php?L=fr>

Nom affiché: Pilgerwege Spanien



 Site historique

4 Monasterio Viejo San José

Nom affiché: Pilgerwege Spanien



 Localité

5 Santa Cruz de Serós

https://de.wikipedia.org/wiki/Santa_Cruz_de_la_Ser%C3%B3s

Nom affiché: Pilgerwege Spanien



 Localité

6 Binacua

<https://de.wikipedia.org/wiki/Binacua>

Nom affiché: Pilgerwege Spanien



 Point de rendez-vous

7 Ende Variante Monasterios

Nom affiché: Pilgerwege Spanien



 Localité

8 Santa Cilia de Jaca

https://de.wikipedia.org/wiki/Santa_Cilia

Nom affiché: Pilgerwege Spanien

Activité disponible pour iPhone et Android.



Scanner le code QR et sauvegarder la randonnée hors-ligne, la partager avec des amis et bien plus encore ...



Pilgern - man verträgt sich

Crédit photo : Mario Buchwalder, Pilgerwege Spanien



Pilgerweg in den Pyrenäen: Camino Aragonés: Variante Monasterios










Vidéo : Outdooractive – 3D Videos,

https://www.youtube.com/watch?v=H_cRDospFjM




















Légende









Topographie

	Fôret, Bois
	Marais
	Lande
	Terrain de construction de logements avec bâtiment unique
	Zone commerciale avec bâtiment unique
	Cimetière
	Terrain de golf
	Terrain de sport, Stade
	Stade
	Piscine en plein air
	Vignoble
	Peinture rupestre
	Frontière
	Frontière
	Limite du département
	Courbe de niveau
	Terrain d'usage spécial
	Réserve naturelle











Signes topographiques

	Montagne/Sommet
	Point culminant
	Burg
	Cave
	Église
	Chapelle
	Cimetière
	Château/Château fort
	Monastère
	Monument
	Ruine
	Mine
	Bloc erratique/Tumulus
	Pylône de télécommunication
	Éolienne
	Moulin à vent/Moulin à eau
	Point de vue

Routes et chemins

	Autoroute avec numéro
	Route nationale avec numéro
	Route départementale, route nationale
	Route communale
	Chemin forestier principal
	Chemin forestier
	Chemin pédestre
	Via ferrata

Remontées mécaniques, train

	Téléphérique
	Téléphérique
	Télesiège
	Remontée mécanique
	Transport de matériel
	Train
	Train de banlieue
	Métro
	Tram
	Gare