

De la Deûle à la Scarpe Meurchin - Lens (rue de Londres)

L'entrée dans le département du Pas-de-Calais se situe à Meurchin par le chemin de halage de la Deûle.

Point 1 - On quitte le chemin de halage : traversée de la Deûle au point - 2 - à 3,750 km. Au niveau de Pont-à-Vendin, il faut passer sur le pont pour franchir la Deûle et entrer à Annay-Sous-Lens.

Après le pont, on prend à gauche, la D164 (Trottoir de droite doublée, un peu plus loin, d'un sentier de promenade.) Au point - 3 -, un parking signalé très visiblement constitue le point d'entrée de l'étang du marais. On contourne le grand étang par la droite (sentier du marais signalé par un balisage jaune.) Autour de l'étang, aires de pique-nique, de loisir et, à proximité, bar et auberge du lac.

Le sentier du marais débouche sur la rue Kléber Rolle que l'on prend, à droite, pour accéder un peu plus loin à la rue des prés, à gauche - 4 -

Après 800 m environ, on rejoint la route goudronnée, prendre à droite jusqu'à la voie SNCF. On retrouve le chemin à gauche (poste de gaz).

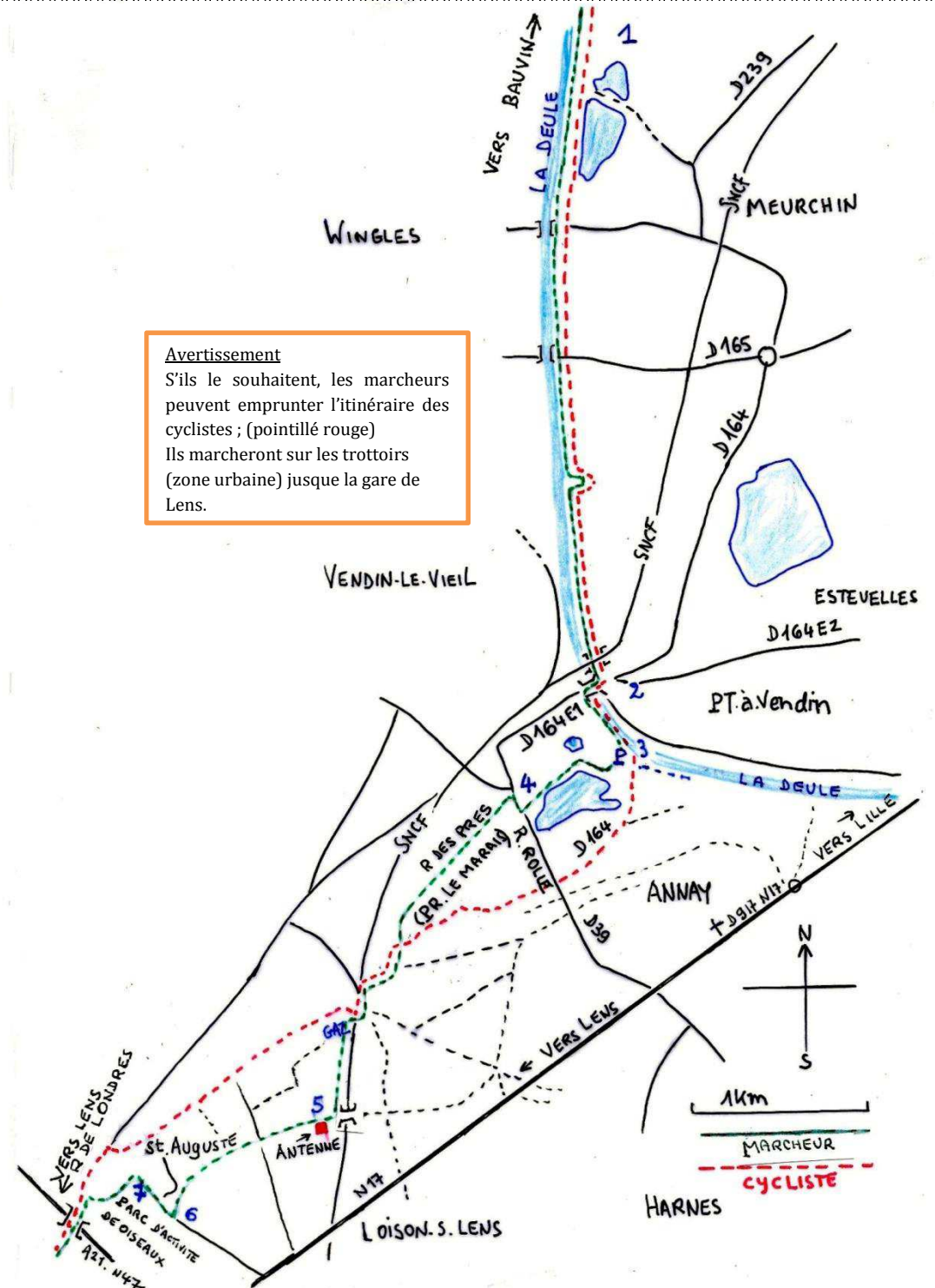
On poursuit dans cette direction (durant 500 m) jusqu'à une passerelle qu'on ne franchit pas.

A cet endroit, on tourne à droite, on passe devant une antenne - 5 - 500 m après, au croisement avec la rue G. Devouges, on tourne à droite - 6 - et 200 m plus loin, à gauche (salon de coiffure), on entre dans le parc d'activités des oiseaux. Vers la droite, la rue du colibri permet de rejoindre la très longue rue de Londres. (passage de l'A21 pour repérage)

Cyclistes (chemin de halage praticable)

Après avoir franchi le Pont de la Deûle, entre Pont-à-Vendin et Annay-sous-Lens, les cyclistes tournent à gauche (comme les marcheurs) et continuent leur route sur la D164 qui se poursuit par les rues Gien Valli, Brossolette, de Gaulle, avant de s'engager dans la rue en impasse (sauf cyclistes) pour rejoindre la fin de la rue des prés.

Après un court passage un peu difficile, on rejoint la route goudronnée que l'on prend à droite et qui conduit à la Cité Saint-Augustin, la rue de Londres. A partir de la rue de Londres, il s'agit d'un itinéraire commun aux marcheurs et aux cyclistes.



- De la Deûle à la Scarpe De Lens (rue de Londres) à Angres (D51) env. 9 km

Marcheurs

On prend la rue de Londres, on enchaîne avec la rue Decrombecque et la rue de la Paix. A la gare de Lens, (Place du Général de Gaulle), suivre l'itinéraire du plan pour arriver à la passerelle qui enjambe la route d'Arras

- 1 - On rejoint la rue Gabriel Péri, commune d'Eleu-dit-Leauwette. (Attention, pas de plaque de rue). On s'y engage. Côté droit, 30 mètres plus loin, après passage au-dessus de la D58e, on arrive à un parking - 2 - pour cheminer le long de la Souchez (rivière) et du TBM boucle 2. (GR balisé d'un trait jaune et

d'un trait rouge) On contourne un plan d'eau par la droite, on traverse la rue H. Darras, on poursuit par la droite le long d'un stade. On franchit la Souchez et on la longe pendant environ 1 km.

Au passage de la rue Percot, on change de rive -3- (Val de Souchez)

Après environ 150 m, bifurquer à gauche attention le choix de la bonne direction manque de clarté.

On retiendra, à défaut d'indications plus précises que : pour sortir du Val de Souchez, on s'éloigne de la rivière en escaladant la butte (vers la gauche).

On trouve une balise TBM B2 un peu plus loin de la zone la plus élevée, puis on passe devant une halte-garderie (crèche). On traverse la D33. De l'autre côté de la route, on remarque un parking ainsi qu'un panneau d'information -4- marquant l'entrée du site du Pinchonvalles, (propriété du département) par lequel se poursuit le TBM B2. (A l'entrée du site, une chicane interdit le passage des cyclistes)

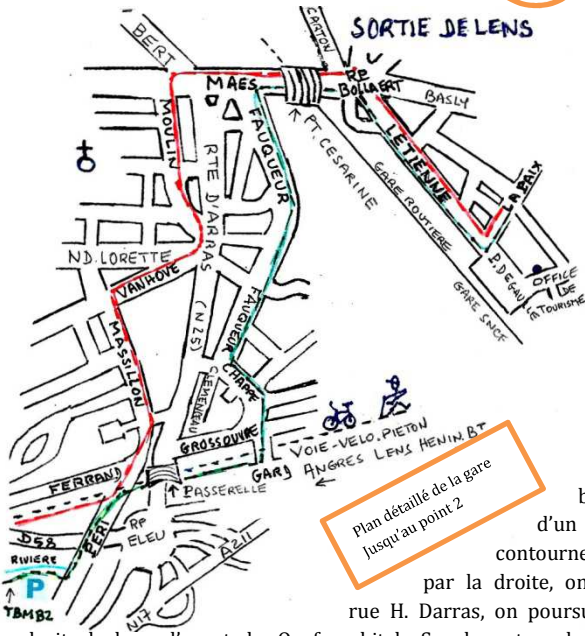
Après environ 1 km, le TBM B2 bifurque à droite pour longer le terriil du Pinchonvalles. Au bout du terriil, le TBM B2 file entre 2 blocs rocheux - 5 - et bifurque vers la droite pour atteindre la D51. (On se garde de suivre la variante du GR 127, à gauche, sentier boueux et encombré de branches et d'arbres morts)

On quitte le TBM B2, en passant par une chicane -6-. On se dirige à gauche sur le trottoir de gauche et la D51, rue Clémenceau vers Givenchy-en-Gohelle.

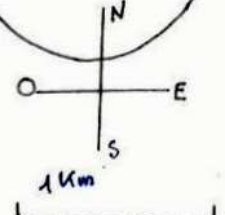
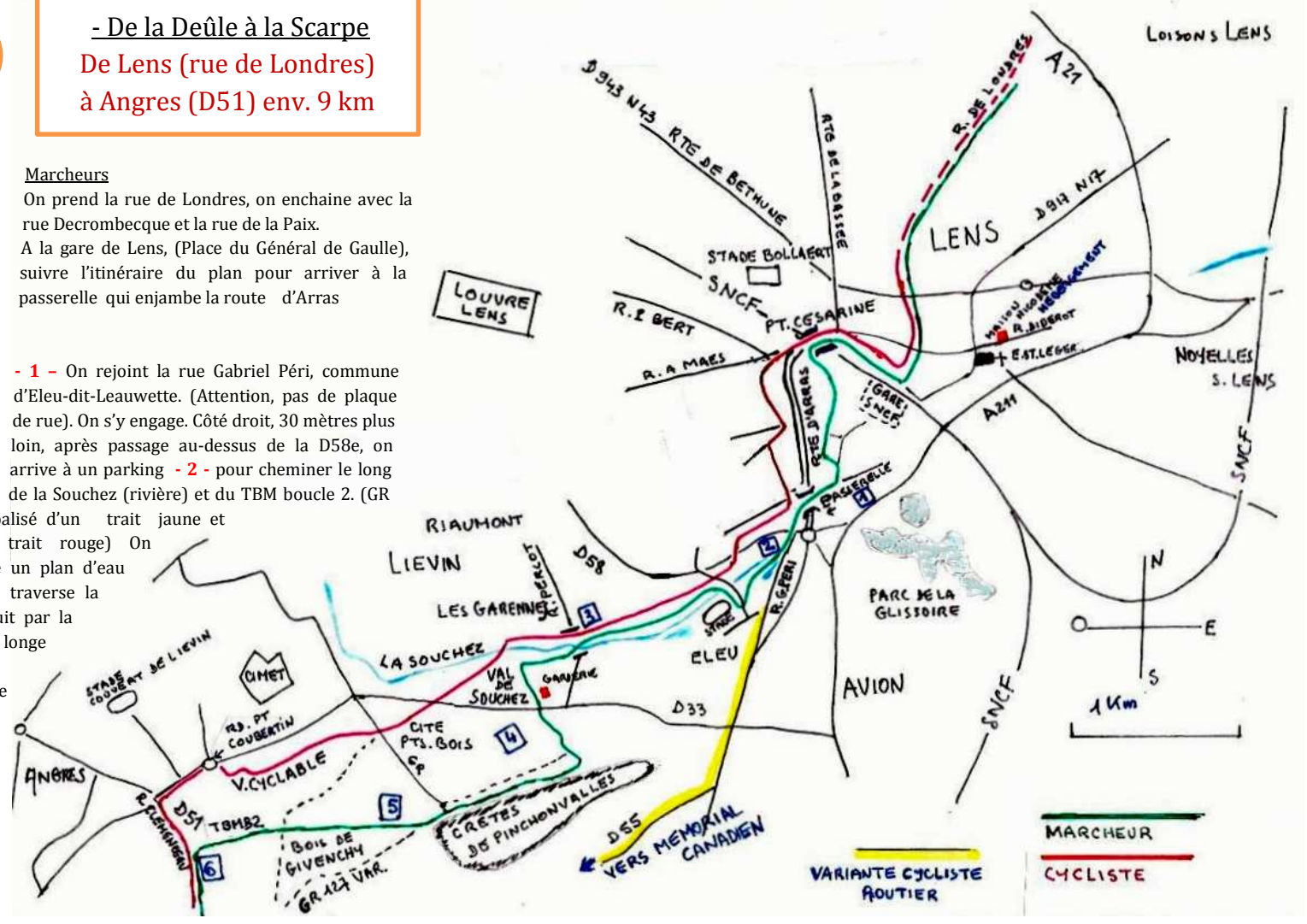
Cyclistes Même itinéraire que les marcheurs jusqu'à la gare de Lens. (Attention ! la rue Decrombecque est en sens interdit, nécessité de passer par une rue parallèle)

Suivre, ensuite, le plan pour arriver devant la passerelle qui enjambe la route d'Arras - 1 - On s'engage sur la vélo-route qui conduit au rond-point Pierre de Coubertin à Liévin, puis à gauche, rue d'Avion - puis, encore à gauche, au feu tricolore, rue Clémenceau à Angres sur la D51. Au - 6 -, en direction de Givenchy, on rejoint l'itinéraire des marcheurs.

Variante (cycliste routier) A partir de la passerelle, qui enjambe la route d'Arras -1- on descend la rue G. Péri, on aborde l'avenue H. Martel. 300 m. après le croisement Brossolette, (2ème feu) on oblique à droite D55. Voir situation du mémorial sur la fiche suivante.



Plan détaillé de la gare jusqu'au point 2



MARCHEUR
CYCLISTE
VARIANTE CYCLISTE ROUTIER

De la Deûle à la Scarpe

D'Angres (D51) à l'entrée d'Écurie (Marcheurs env. 9 km)

Partant du point - 6 -, aller vers Givenchy-en-Gohelle, trottoir de gauche de la D51 :

Après 700 m, passage devant un calvaire en retrait. (GR 127 variante) 100 mètres après le calvaire, on traverse la D51 pour prendre à droite une rue qui remonte vers le cimetière, l'église, la mairie et les commerces du centre-ville de Givenchy-en-Gohelle. On retiendra cependant que le GR 127 opère, sur l'arrière de l'église, un virage à gauche pour rejoindre la D55 que l'on prend aussi à gauche durant environ 200 m.

On aborde ensuite, à droite, un chemin de terre rectiligne sur une distance de 300 m et qui oblique, à droite vers la colline bien pentue qui conduit au Mémorial Canadien de Vimy. (Vue sur le bassin minier, les terrils de Loos-en-Gohelle).

Au sommet de la colline de Vimy, à l'entrée du site du Mémorial Canadien, voir informations sur la suite de l'itinéraire : 2 possibilités - 7 -

1/ Par la route forestière du train de Loos (Pour partie, sentier de la vignette) Parfois boueuse.

2/ Par l'accotement (sentier) de la D55 et de la D55E2, appelée « route des Canadiens », en meilleur état, un peu plus court.

Possibilité N°1 - 2,500 km

- Route forestière du train de Loos - (PR La Vignette)

On s'avance jusqu'à la petite route goudronnée contournant le Mémorial par l'arrière. Après un virage à droite, 100 m plus loin (tableau information), on pénètre dans la forêt domaniale de Vimy, pour suivre la route forestière du train de Loos.

Attention ! Accès par une chicane : itinéraire bis pour les cyclistes. Après environ 750 m (repère panneaux ONF), on tourne à droite pour reprendre la route canadienne D55E2 que l'on prend à droite durant environ 400 m (sentier en accotement). Au point - 8 - on tourne à gauche, (sentier boueux). (On arrive au même endroit si on utilise la possibilité N°2).

Possibilité N°2 - Accotement D55 et D55E - 2,100 km

On s'avance jusqu'à la D55 : Parking et, en face, monument marocain. On tourne à gauche pour sortir du Mémorial et, en restant côté gauche, on marche sur le sentier. Après environ 1 km sur la gauche, on continue sur l'accotement de la D55E2 durant environ 1,100 km où on fait la jonction à l'itinéraire du chemin : possibilité N°1.

Au point - 8 - on tourne à droite, on traverse la D55E2 pour s'engager dans un chemin parfois boueux qui conduit à une passerelle (au-dessus de l'A26). On continue tout droit vers Neuville Saint-Vaast. On prend la première à gauche et on continue dans la même direction jusqu'au croisement de la D49. Tourner à gauche (sur D49) Rejoindre le cimetière environ 300 m plus loin (prudence).

(Au village repérage gauche : église blanche - commerces (pharmacie, café, boulangerie, produits fermiers, poste - heures d'ouverture restreintes)

Longer le cimetière côté droit. Après environ 500 m, on débouche à droite sur le chemin des meuniers, on continue jusqu'à la route à grande circulation - D917 - N17 (en ignorant les chemins latéraux situés sur l'itinéraire) - 9 - Écurie à 1 km.

Cyclistes

Ils viennent d'Angres (D51) rue Clemenceau ; après passage au niveau du point - 6 -, ils arrivent à Givenchy-en-Gohelle, rue Degréaux. Au panneau « Givenchy-centre », ils tournent à droite, rue A. Lamendin, continuent rue M. Sembat, rue de la République (église, mairie)

Dos à l'église, par la rue Jules Ferry, commence la montée de la colline qui mène au Mémorial Canadien.

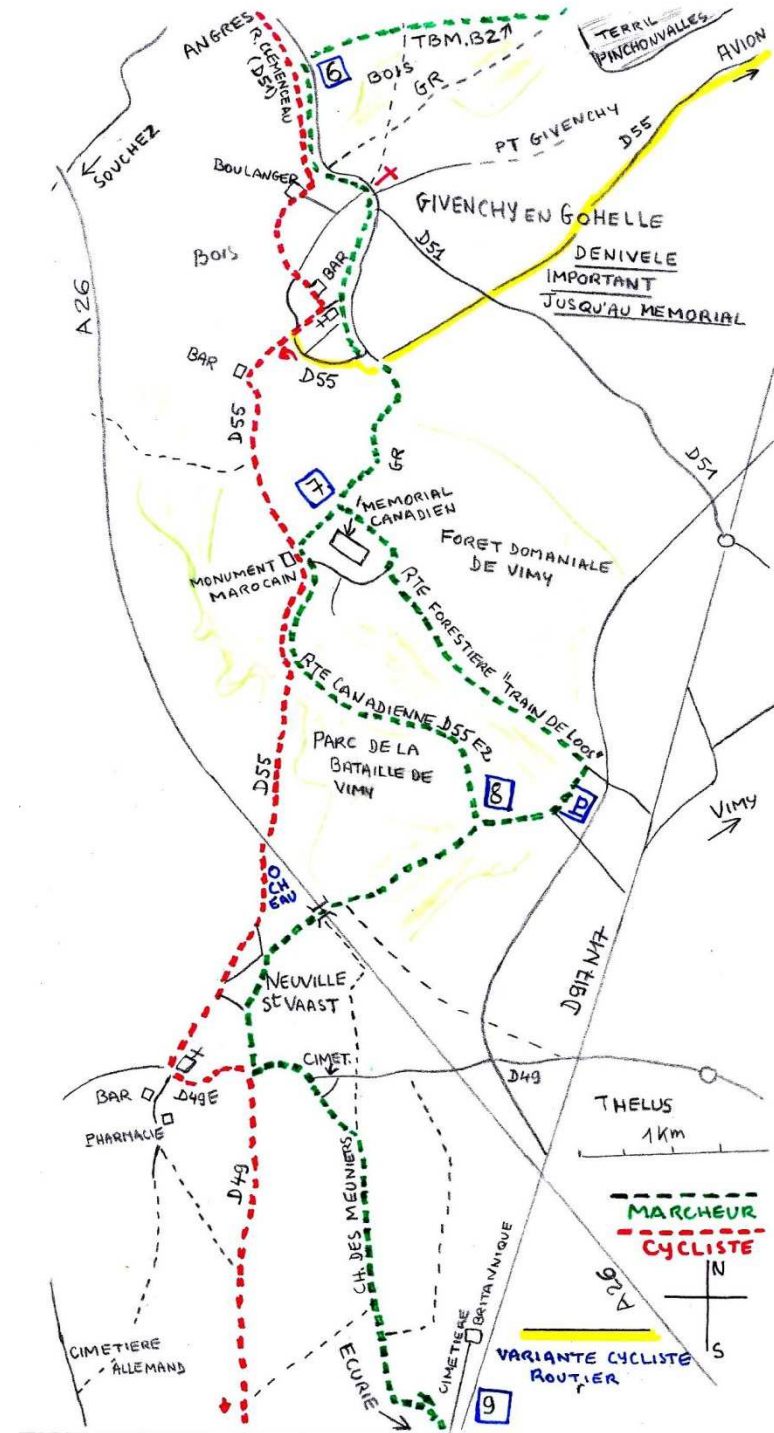
On poursuit en direction de Neuville-Saint-Vaast, sur la D55.

Passage devant le parc commémoratif de la bataille de Vimy et sur un pont au-dessus de l'A 26.

A l'église, on tourne à gauche sur la 49^e. (Dans le village : boulangerie, bar, pharmacie, poste)

400 mètres plus loin, on prend à droite, la D49, en direction du village d'Écurie.

Variante cycliste routier : D55 - début sur fiche N° 2



De la Deûle à la Scarpe

De l'entrée d'Écurie à Arras - (Beffroi) 6,500 km

A partir du point - 9 - proche de la D917 - N17, marcher vers le sud et le rond-point d'Écurie (à 1 km).

Aller vers Roclincourt à gauche (D60) en empruntant les passages piétons.

500 m plus loin, tourner à gauche (en face du chemin des diligences) pour s'engager dans le sentier du fond du Ryonval. Attention ! Quelques mètres avant existe un autre sentier : ne pas le prendre. Point - 10 -

On continue (3,700 km) pour arriver au croisement avec D950 - N50 : boucle sur la droite et passage surélevé pour aller vers le centre de Saint-Nicolas.

Par l'axe principal, rue Briquet Taillandier, l'église, la rue Anatole France, face au N°5, après le pont sur un bras de la Scarpe, on s'engage à gauche dans un petit chemin à travers les jardins. On arrive sur le chemin de halage de la Scarpe : GR 121.

Prendre le chemin de halage, à droite, pour arriver au centre-ville d'Arras.

On passe sous le boulevard R. Schumann pour se diriger ensuite vers un plan d'eau appelé « le rivage »

On longe le plan d'eau jusqu'à la rue Méaulens que l'on remonte vers la gauche pour déboucher rue des 3 visages, (Cathédrale - Tampon d'accueil).

Pour se rendre à l'Office de Tourisme : beffroi situé sur la Place des Héros.

On y arrive sans quitter la rue des 3 visages, ensuite, itinéraire libre pour rejoindre le quartier de la citadelle où est situé le point de passage pour continuer l'itinéraire vers le sud (Amiens).

Cyclistes -

Venant de Neuville-Saint-Vaast, les cyclistes marquent le stop à l'intersection de D49E et de la D60.

En face des « Transports Godefroy », tourner à gauche pour entrer dans Écurie.

Au giratoire, continuer dans la même direction pour arriver à Roclincourt, à l'église (café également).

On tourne à droite, on rejoint ensuite l'itinéraire des marcheurs au niveau de la N17.

A partir de ce point, les cyclistes suivent le même itinéraire que les marcheurs.

Prudence, cependant, dans le sentier à travers les jardins et choisir une rue parallèle : la rue Méaulens étant en sens interdit.

Suite de l'itinéraire (voir également fiche suivante)

Itinéraire normal :

Carrefour du 3^{ème} Régiment du Génie proche de la Citadelle.

Variante

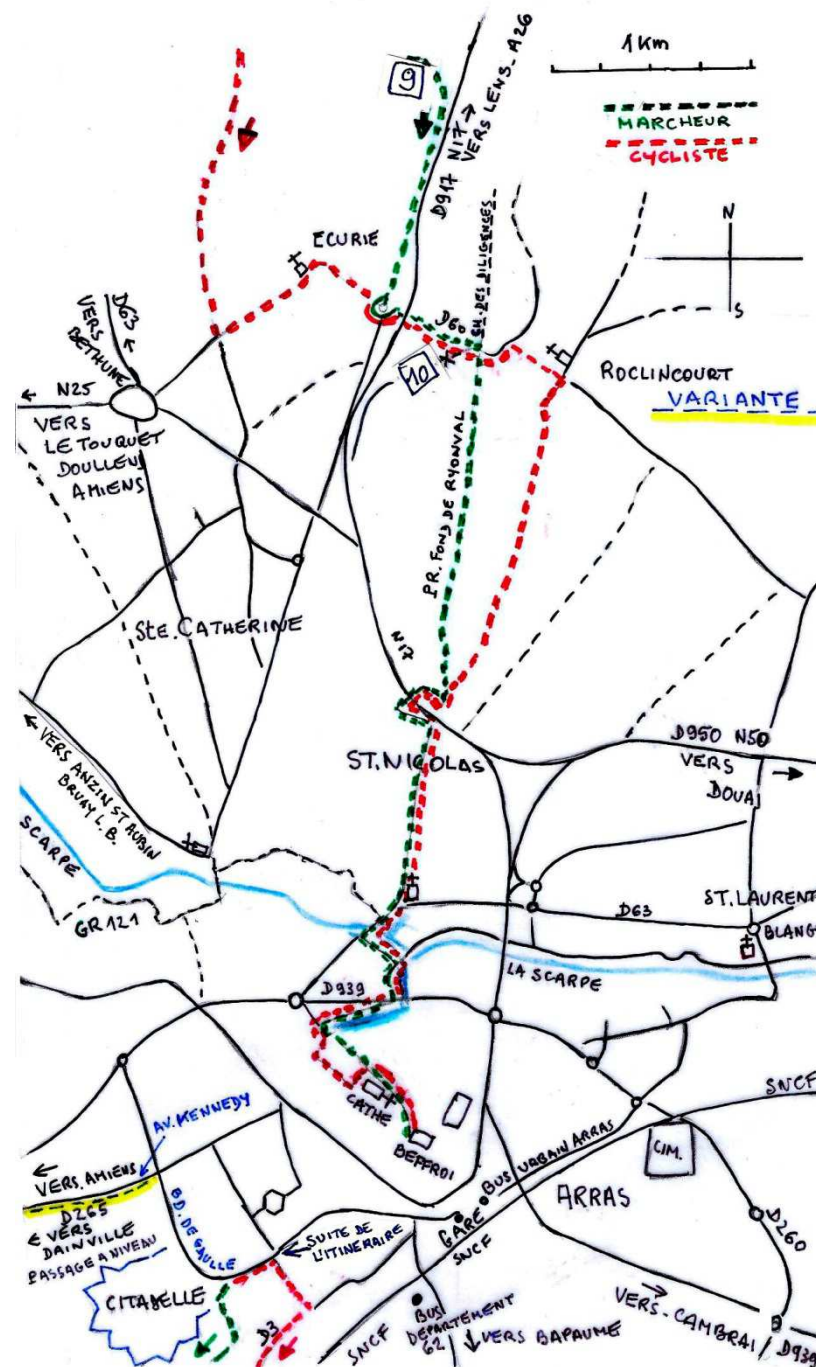
Marcheurs - cyclistes

Avenue Kennedy - D265 vers Dainville

Suivre l'avenue Mermoz et l'avenue Saint-Exupéry.

(Prendre les voies cyclables jusqu'au passage à niveau)

Hébergements : voir annexe



De la Scarpe à l'Authie

Arras-Citadelle - Le Fermont

8 km

Point de départ : Voir plan ville et carte 5.

Carrefour du 3^{ème} Régiment du Génie : angle boulevard Général de Gaulle et de la rue Adam de la Halle (en arrivant du boulevard Vauban).
- **1 & 2** - sur la carte.

Les marcheurs suivent le pointillé vert et vont vers le point - **4** -

Prendre le trottoir de gauche, passer devant les stades et contourner la citadelle par la gauche pour suivre le GR Pays d'Artois (balisage jaune et rouge) et coquille Saint-Jacques.

Traverser la voie ferrée, tourner à gauche puis, après quelques dizaines de mètres, à droite. Passage dans les jardins d'Achicourt puis à proximité du beffroi. (Centre du village, commerces et services) deux traversées de la D60 avant de passer le long du village d'Agné. (Commerces et services, On voit le Crinchon à droite du GRP.

Au premier pont, on traverse, changement de rive du Crinchon.

500 m plus loin environ, on rejoint la D3. Prendre le trottoir de gauche, on passe au centre de Wailly (deux cafés, attention, peu de commerces dans les prochains villages)

On continue dans la même direction en laissant la D30 sur le côté gauche. A partir de ce point, le GR Pays d'Artois suit un chemin vicinal goudronné (Crinchon à gauche du CV) Jusqu'au lieu-dit « Le Fermont ».

Cyclistes Le chemin « normal » des marcheurs peut être emprunté par les VTTistes, les VTCistes (avec parfois l'obligation de mettre pied à terre), Mais il est recommandé aux cyclistes routiers d'utiliser les sections « bis » en rouge sur la carte.

Point de départ : C'est le même que celui des marcheurs. Points - **1 & 2** - sur la carte 5

Toutefois, les cyclistes partiront de la rue Adam de la Halle et prendront un peu plus loin, à droite, la rue d'Achicourt qui correspond à la D3. - **3** - Ils se maintiendront sur cette départementale sachant qu'à partir de l'entrée de Wailly, ils rejoignent l'itinéraire des marcheurs. (Qui circulent sur le trottoir de gauche)

Variante Marcheurs & cyclistes peuvent trouver avantage à emprunter tout ou partie de la voie verte.

(parallèle à la N25 : véloroute et itinéraire pour marcheurs)

Cette voie goudronnée est équipée d'abris, de bancs et comporte quelques points d'eau potable.

L'itinéraire permet l'accès à Beaumetz-les-Loges : tous commerces, médecins, pharmaciens. Situation assez rare dans les villages traversés jusqu'à l'entrée d'Amiens.

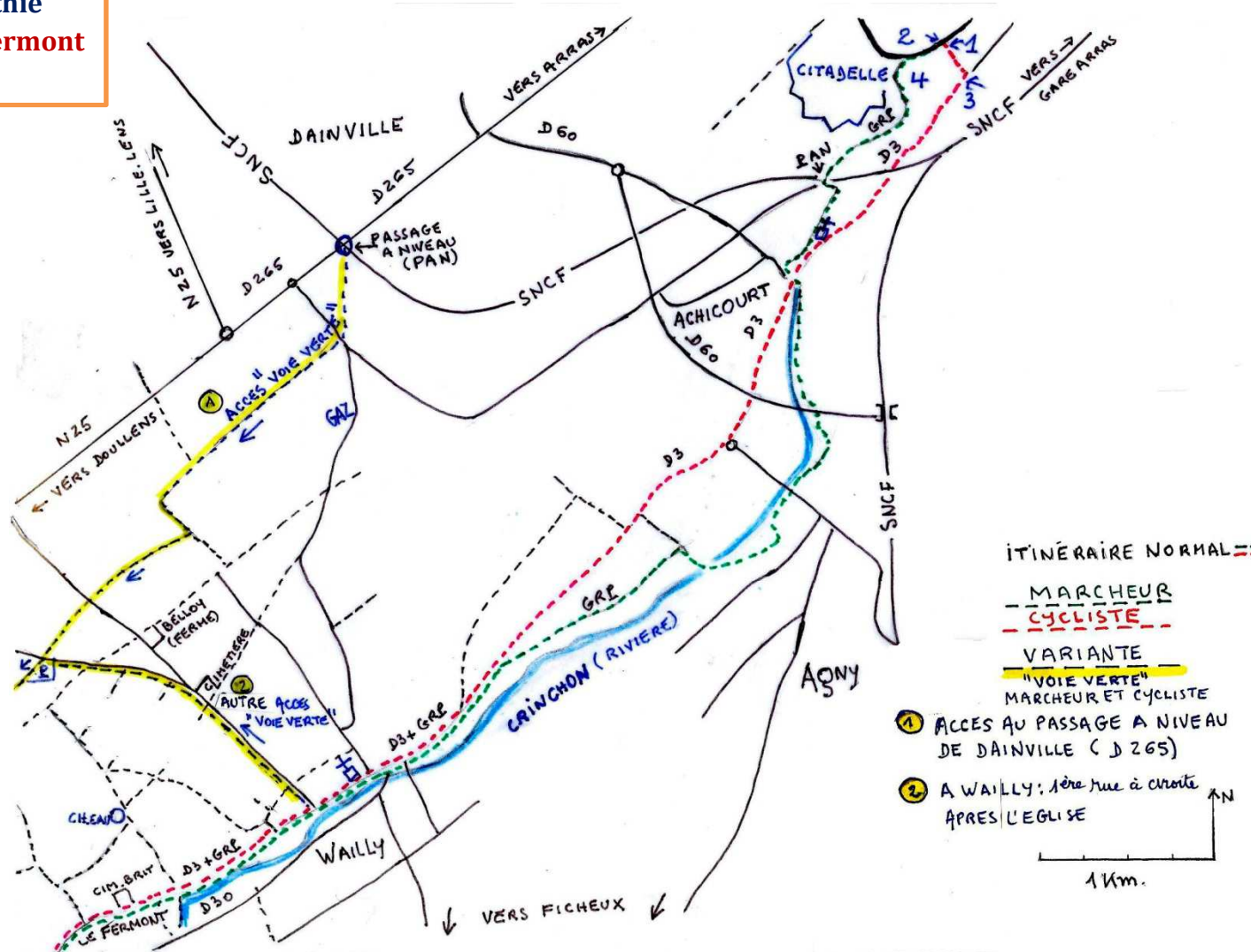
Plusieurs points de sortie permettent de revenir sur les itinéraires signalés en vert ou en rouge en minimisant les détours.

A - Beaumetz-les-Loges.

B ou C - Vers Bailleulmont. (Eventuellement Basseux)

E - Vers la Herlière notamment en cas d'hébergement à la ferme de la Bazèque.

(Retour sur l'itinéraire normal par Humbercamps)



Voir sur les cartes suivantes les points de sortie conseillés :

L'accès à la voie verte (en pointillé bleu, surligné jaune) est possible) :

- 1/ A partir du passage à niveau de Dainville (D265 à 4 km du centre-ville d'Arras)
Convient aux cyclistes et aux marcheurs qui peuvent utiliser, pour plus de facilités, la ligne d'autobus « Artis » au départ de la gare d'Arras près de la gare SNCF.
- 2/ Ou à partir de Wailly en prenant la première rue à droite, après l'église.
(convient aux marcheurs et aux cyclistes)

Hébergements : voir annexe.

De la Scarpe à l'Authie

Le Fermont (Rivière) à Bailleulmont (Église) 10 km

Après « Le Fermont » le CV devient étroit (attention, passage de voitures) A l'approche de Rivière, le chemin bifurque à droite :

Après une petite montée, nouveau virage à gauche. Signallement d'une boulangerie située à la fin du village. Dans le village de Rivière, accueil pèlerins possible en chambres d'hôtes.

Un peu avant la mairie et l'église de Rivière, en face sur le trottoir de droite, se présente un sentier balisé comme le GR Pays d'Artois (Jaune et rouge)

Il est déconseillé d'emprunter ce sentier.

On continue la traversée du village jusqu'au 2^{ème} chemin sur la droite.

Il s'agit du sentier du val du Crinchon, balisé en jaune bien que figurant sur la carte IGN comme étant le GR Pays d'Artois.

On passe devant un cimetière militaire, on traverse la D7.

Le sentier du Val du Crinchon est un agréable chemin de terre engazonné qui rejoint 1km plus loin un CV goudronné menant à l'église de Basseux où l'on retrouve le sentier du Val du Crinchon.

On traverse la D1 vers la ferme des Loges Rue d'en Haut - Rue en impasse pour les automobilistes, (mais pas pour les randonneurs)

Par cette rue, passe le sentier du val du Crinchon... On laisse sur la gauche la ferme des Loges.

On tourne à droite un peu plus loin pour passer devant le château d'eau. Attention ! sentier peu visible

et étroit, caché par une haie. 50 mètres plus loin, on vire à gauche, (à angle droit), on continue entre deux rangs de barbelés pour déboucher sur un chemin de terre venant de Beaumetz-les-Loges.

Après avoir viré à gauche,

1° - on rejoint un GRP et on poursuit sans changer de direction jusqu'au point D où on emprunte, sur la gauche un petit sentier herbeux (PR de la tour)

ou,

2° un peu plus loin, la D66, on se dirige ensuite vers l'église au centre du village de Bailleulmont.

Cyclistes

Dans la traversée de Rivière, les cyclistes restent sur le CV jusque Basseux, ils prendront, ensuite la direction de Bailleulval (D1), passeront devant la chapelle de N-D de la Bonne Mort (sur la droite).

Peu après la chapelle, ils tourneront à droite pour entrer dans le village de Bailleulmont et en sortiront sur la D1 : direction La Cauchie.

Hébergement « Accueil pèlerin » à Rivière et à Basseux.

Consulter le document en annexe.

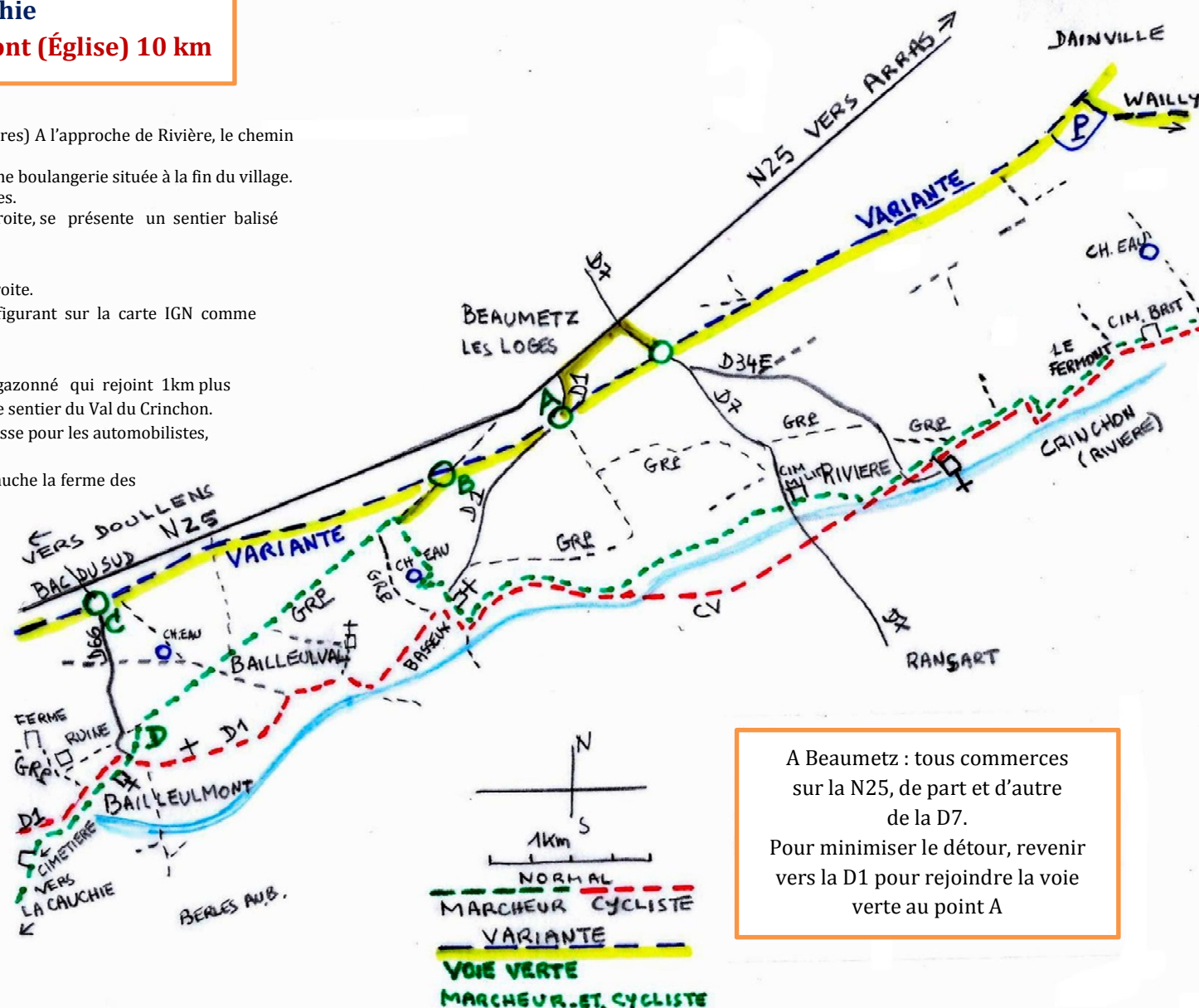
Il est recommandé de se renseigner le plus tôt possible.

Variante voie verte (véloroute + piétonnier)

* En cas d'hébergement à la ferme de la Bazèque,

il est préférable de sortir à la Herlière

(Voir carte suivante)



A Beaumetz : tous commerces sur la N25, de part et d'autre de la D7.
Pour minimiser le détour, revenir vers la D1 pour rejoindre la voie verte au point A

De la Scarpe à l'Authie

*Bailleulmont (Église) La Cauchie - Humbercamps Chemin de Saint-Amand - Sentier de randonnée 7 km

On passe devant l'église de Bailleulmont (D1 direction La Cauchie).

A la sortie du village, on tourne à gauche vers le cimetière : un sentier de promenade (PR) conduit à la Cauchie. On emprunte, à gauche, la rue principale (D1).

On continue sur le trottoir de gauche. Après l'église, (plaque rue d'Humbercamps), (toujours côté gauche), on quitte la rue principale (D1) en suivant un sentier menant au village d'Humbercamps. On passe devant l'église de ce village.

On emprunte sur un court trajet la D26, direction Saint-Amand.

Pour se rendre à Saint-Amand, on emprunte un sentier de randonnée (PR) qui débute à droite rue du Picard. (juste avant une boucherie)

Cyclistes

Venant de Bailleulmont, les cyclistes quittent la D1 environ 1,500 km après la Cauchie pour prendre à gauche la D26 en direction de Humbercamps et de Saint-Amand.

Variante :

Sortie point - E - par la D26 - passage devant l'église de la Herlière et de la ferme de la Bazèque. (« Hébergement pèlerin » possible, si accord préalable)

Après la traversée de la D1, on rejoint les itinéraires « normaux » des cyclistes et des marcheurs à Humbercamps.

A noter qu'à proximité du point - E -, sur la N25, café-restaurant et Office de Tourisme.

Bon à savoir

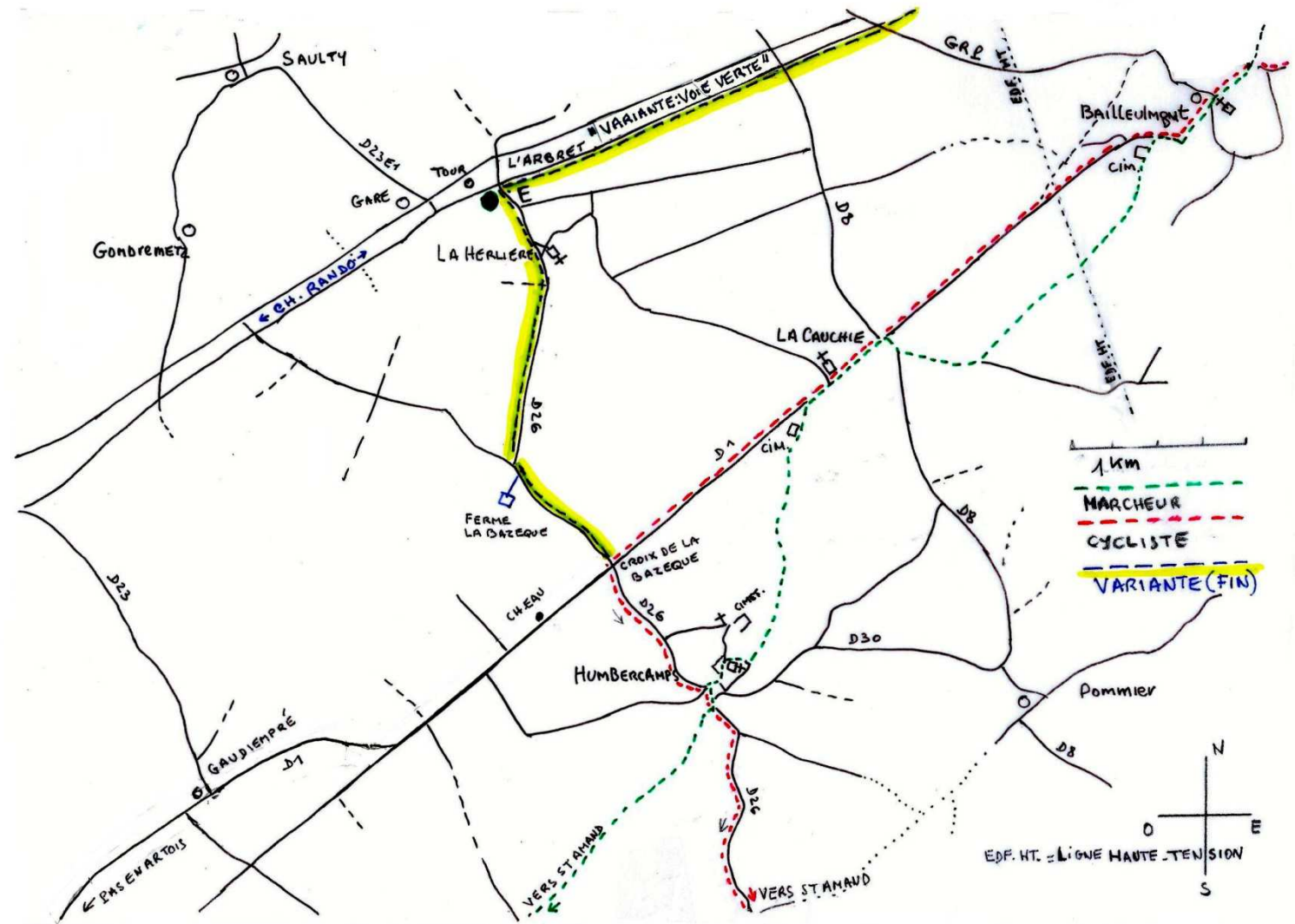
La boulangerie de Humbercamps est fermée et le gîte rural n'accueille pas les pèlerins.

(Voir annexe hébergements.)

Fin de balisage « Compostelle » à Bailleulmont

Variante voie verte (véloroute + piétonnier)

* En cas d'hébergement à la ferme de la Bazèque, il est préférable de sortir à la Herlière



De la Scarpe à l'Authie

Sentier Saint-Amand - Saint-Amand- Chapelle - Hénu - Croisement D25 (5 km)

Environ 1,600 km après l'église de Humbercamps, le sentier vers Saint-Amand rejoint un autre sentier qu'on prend à gauche.

500 mètres plus loin on arrive au cimetière de Saint-Amand - Chapelle & cimetière britannique - **point F** - (Chapelle : intérieur remarquable - clé chez le maire).

On tourne à droite. 500 mètres après, on coupe la D23.

Sans changer de direction, on continue sur un sentier menant à Hénu. (Panneau limitation 50 km/H et 3,5 T sauf ayant droit)

Après un parcours d'environ 2,500 km (partant du croisement avec la D23) on arrive à l'église, on tourne à gauche, rue Boulinguère on coupe la D6, on continue dans la même direction, rue d'Authie.

Peu après, on tourne à droite et, 900 mètres après, on coupe la D25.

Cyclistes

Arrivant à Saint-Amand par la D26, les cyclistes tournent à gauche à l'église pour prendre la D23. Environ 1 km plus loin, ils virent à droite sur la D2.

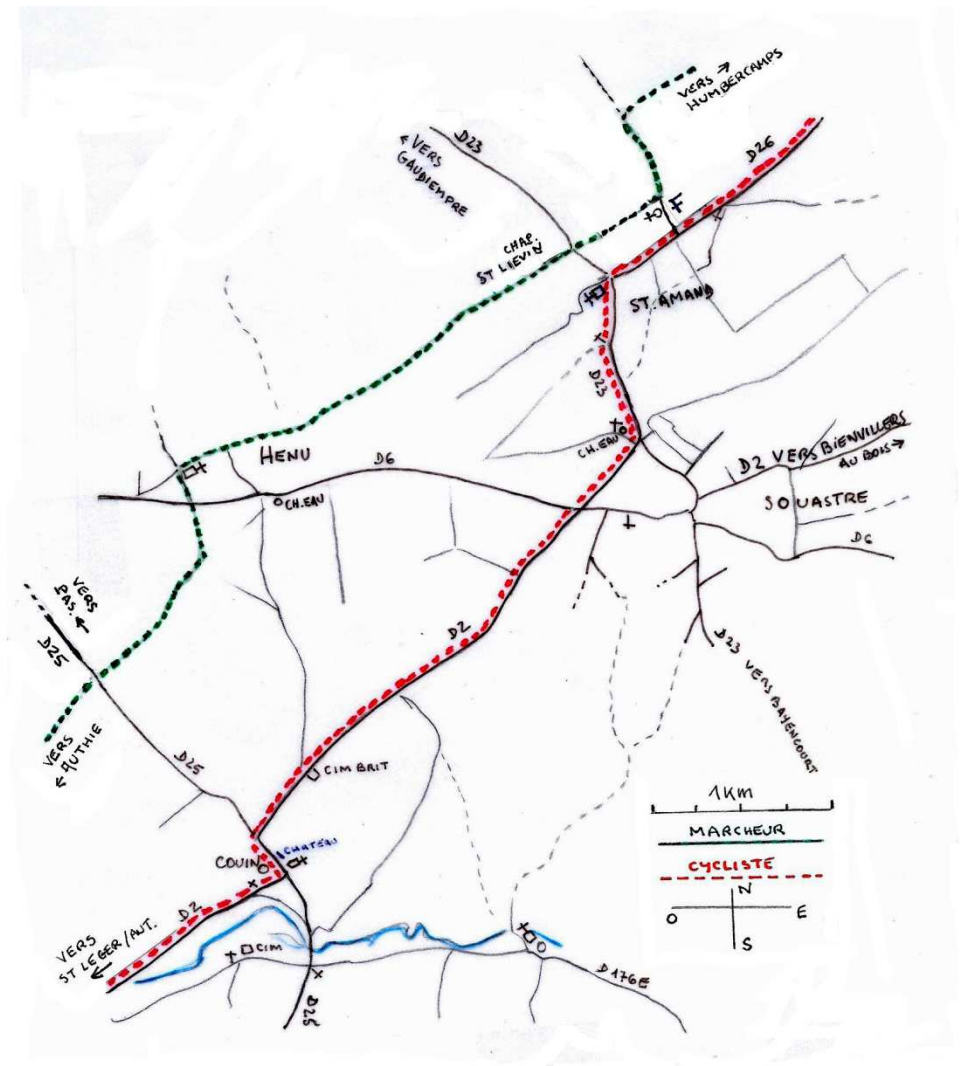
3 km après, ils rencontrent la D25. Ils tournent à gauche...Passage devant le château du village de Couin. A l'église, ils virent à droite pour se maintenir sur la D2.

Repère hébergement

Chambre d'hôte au bout du village de Saint-Amand en venant de l'église, en direction de Souastre, côté droit.

Contact préalable souhaitable.

Voir aussi annexe hébergements



De la Scarpe à l'Authie

Sentier de Hénu - croisement D25 - Authie (Prieuré) et sortie d'Authie - (4,500 km)

On traverse la D25, on continue dans la même direction.

Après 1,250 km : risque d'erreur.

Le sentier goudronné file vers la gauche et mène à Saint-Léger les Authie alors qu'il faut impérativement continuer tout droit sur un chemin de terre généralement boueux.

A cet endroit, il reste environ 2 km avant d'arriver au Prieuré d'Authie.

Pour sortir d'Authie, rejoindre la D152 vers le sud.

Après environ 500 m, prendre à gauche un chemin (le GR 124) qu'il faudra suivre jusqu'à Fréchencourt, c'est-à-dire pendant plus de 20 km.

Se référer aux marques balisage CDRP 80 (lorsqu'elles existent).

Au départ d'Authie, le GR 124 se confond avec la D152 -

Cyclistes

Les cyclistes arrivent du village de Couin sur la D2.

En continuant dans la même direction, ils arrivent à Saint-Léger-les-Authie, dans le département de la Somme, sur la D152. (Prolongement de la D2)

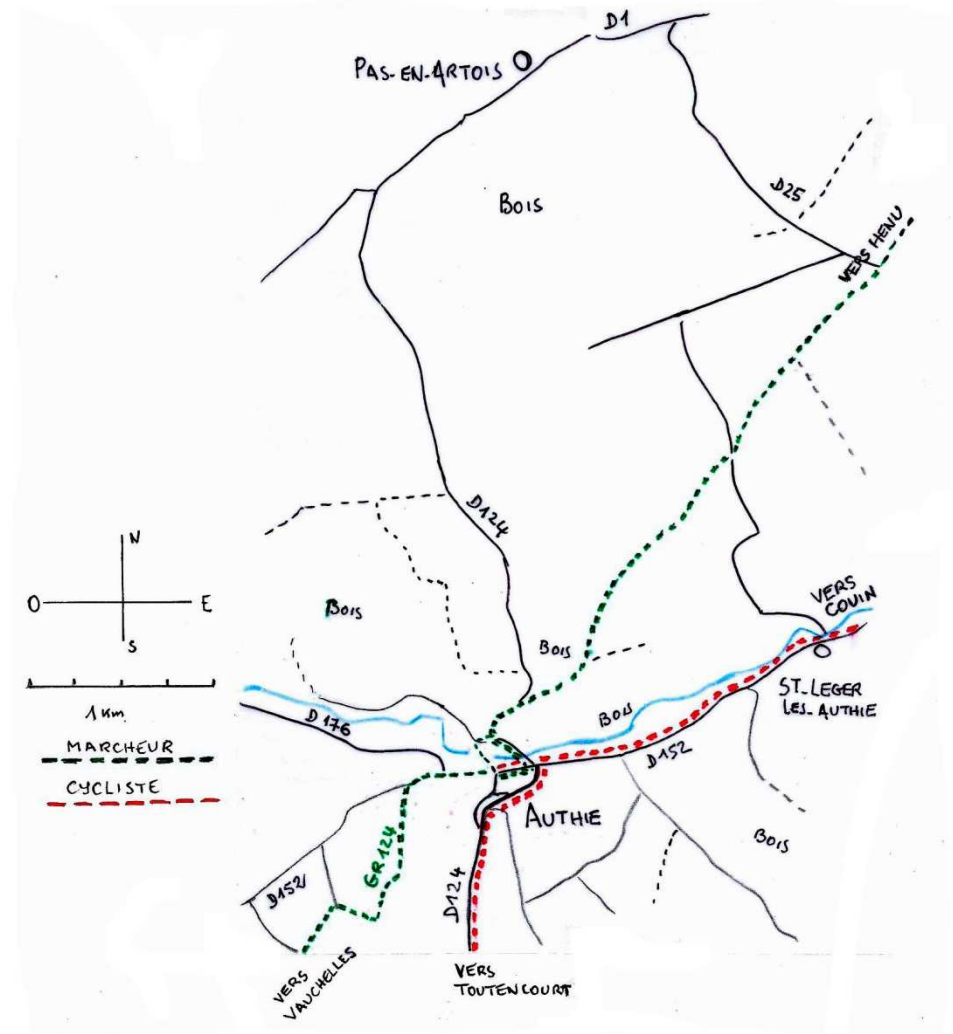
Ils doivent encore rouler 2 km pour atteindre le Prieuré.

Repère hébergement

A Authie, « Le Prieuré », hébergement polyvalent et accueil « pèlerin ».

(Contact préalable conseillé. : « Le Prieuré », mairie et Office de tourisme)

Annexe hébergements à consulter.



De l'Authie à la Somme

De Molliens-au-Bois à Fréchencourt (env 4km) et à Querrieu (sud) (env 9 km)

Marcheurs

On sort de Molliens-au-Bois par la D30 avant de prendre le chemin sur la gauche.

A gauche, lisière du bois de Molliens, puis de Montigny.

On croise, ensuite la D919 (prudence)

Avant d'arriver à Fréchencourt, on longe sur la gauche le bois du Quesnoy.

Changement d'itinéraire à Fréchencourt en laissant sur la gauche le GR 124.

On se dirige vers le Château. Vers le sud, on s'engage dans un chemin goudronné. (Chapelle sur le côté droit)

A cet endroit, se présente une fourche : à droite, Saint-Gratien.

A gauche, on continue vers Querrieu. Après 2 km, le chemin oblique vers la droite, rejoint la D30 avant de traverser la D929.

Le centre de Querrieu est à environ 700 mètres.

Querrieu. Tous commerces - camping à l'écart pour les campeurs équipés... (Proche de Querrieu, à Pont-de-Noyelles, autre camping.)

Cyclistes

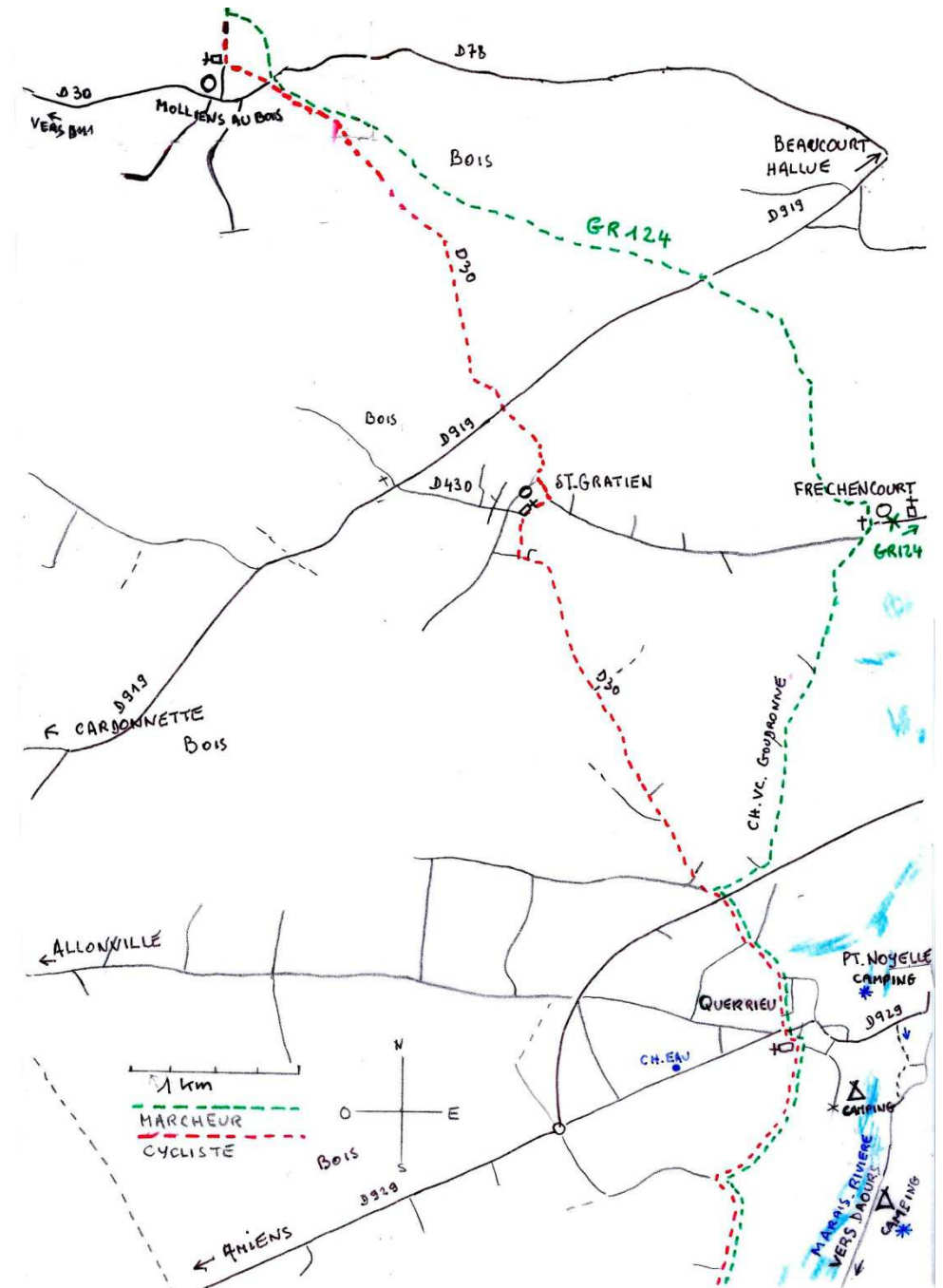
Ils partent de Molliens-au-Bois vers le sud, croisent la D919 avant d'entrer à Saint-Gratien.

Suite de l'itinéraire par la D30.

Traversée de la D929, un kilomètre avant Querrieu.

A Querrieu, passage devant l'église en direction du sud sur un chemin vicinal goudronné.

Hébergements - voir liste en annexe.



De l'Authie à la Somme

De Querrieu-sud à Bussy-les-Daours et à Camon (env 8 km)

L'itinéraire goudronné vers Bussy-les-Daours se poursuit au sud de Querrieu.

A l'entrée du village existe un premier croisement avec une voie (chemin vicinal) à droite venant des champs et qui va vers le château de Bussy. Un peu plus loin, (environ 200 m), au 2^{ème} croisement, on s'engage à droite. (repérage 2 bornes blanches et rouges) dans un chemin de terre. (boueux en cas de pluie)
Repérage. Au début du chemin, sur la gauche, on découvre un ancien wagon de marchandises (w) et un hangar agricole (H).

Un chemin de terre longe le hangar...Il ne faut pas s'y engager.
Du même lieu, part un autre chemin vers l'Ouest : c'est le bon chemin qui conduit à Camon.

Ce chemin orienté Ouest puis Sud-Ouest est rejoint par de nombreux sentiers arrivant à angle droit : il faut donc veiller à garder le bon cap.

A environ 3,700 km après Bussy-les-Daours, on croise la D1 : circulation relativement importante - Attention ! pour traverser.

700 mètres après, un passage est aménagé sous la N25 : pas de danger.

En poursuivant la marche durant 2 kilomètres, (en gardant le cap Sud-Ouest), on passe devant le stade de Camon, on tourne à gauche.

100 mètres plus loin, à droite. A l'extrémité de la rue Karl Marx, on arrive à Camon-ville.

En prenant à gauche, on descend vers le chemin de halage : il reste environ 6 km pour arriver à la cathédrale, proche de l'Office de Tourisme.

Pour l'itinéraire urbain, suivre la direction Amiens.

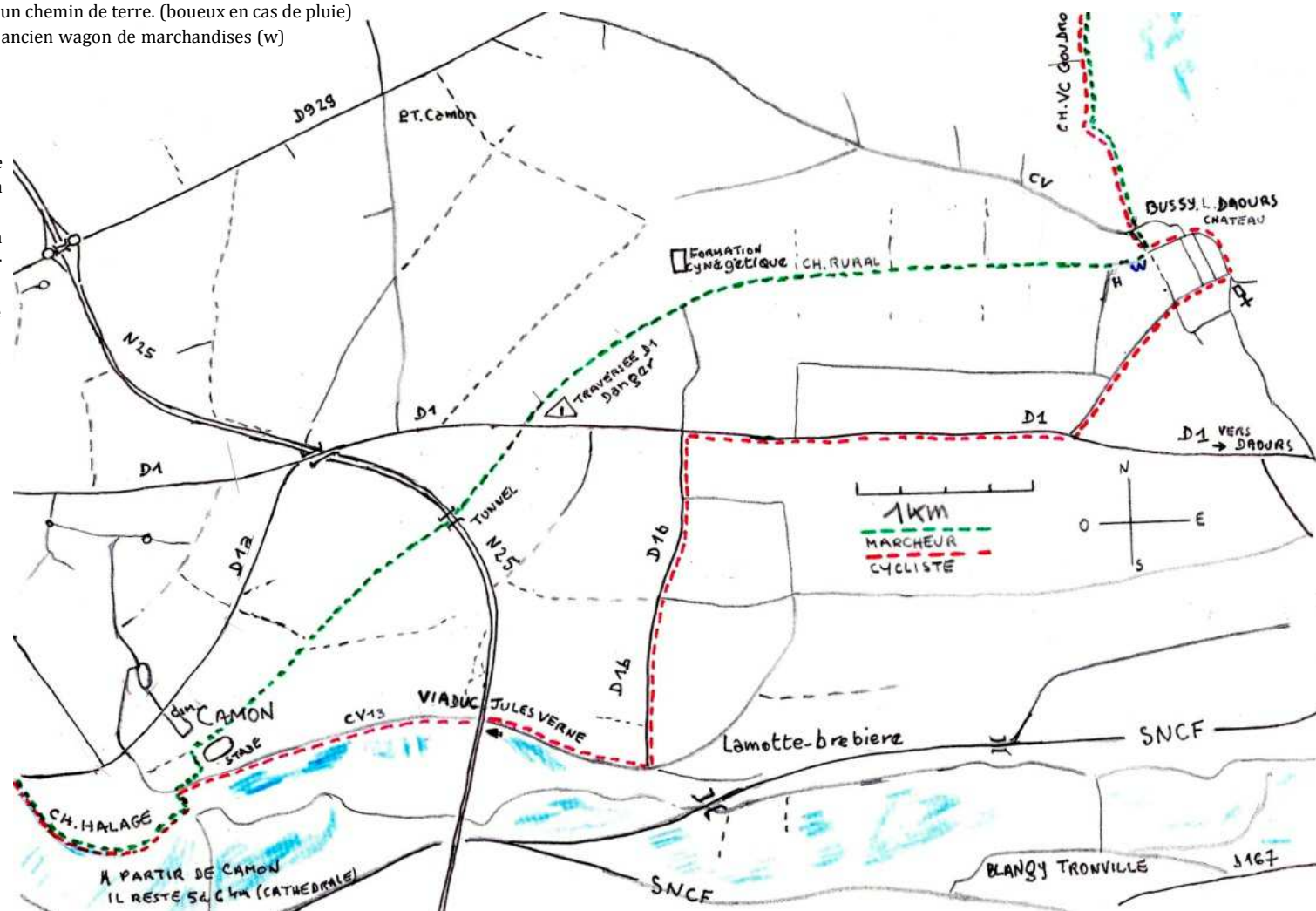
Cyclistes

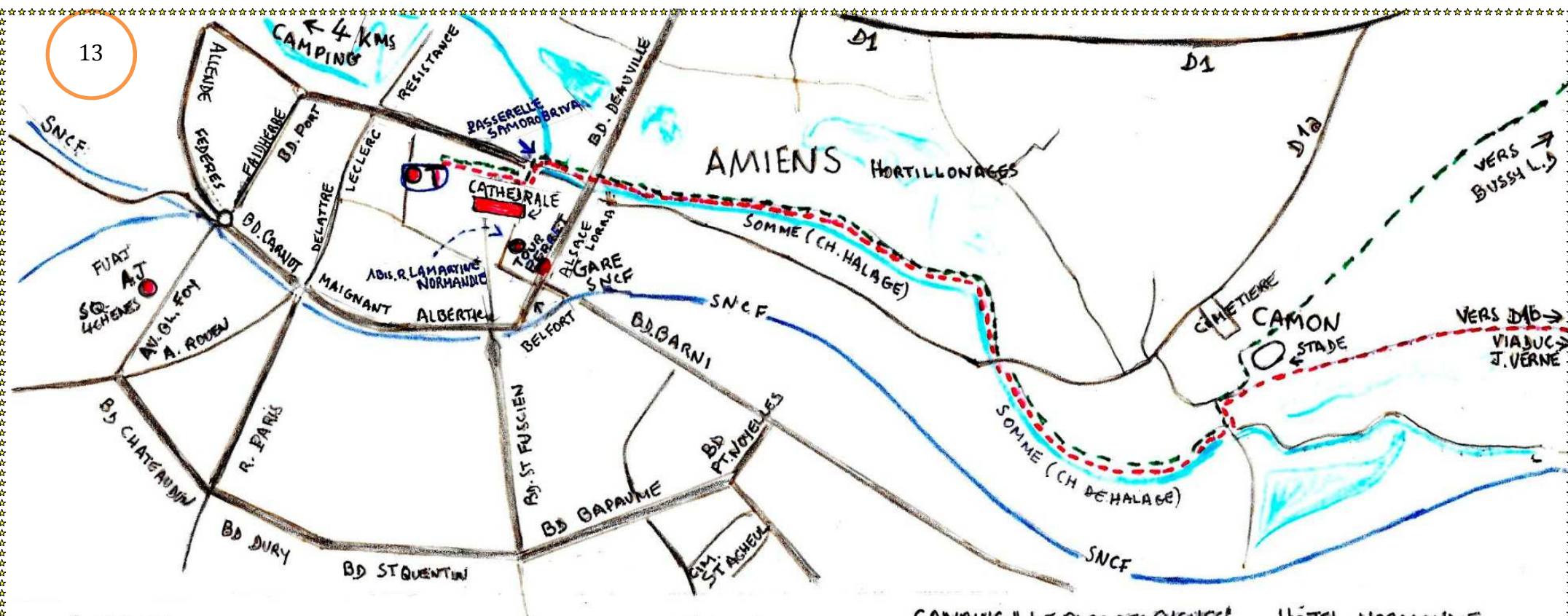
Au sud de Querrieu, les cyclistes suivent le même itinéraire que les marcheurs.

A l'entrée de Bussy-les-Daours, au 2^{ème} croisement, les cyclistes tournent à gauche, puis à gauche vers l'église où ils empruntent, à droite, une voie de liaison avec la D1.


Prendre à droite en direction d'Amiens.

2 kilomètres plus loin, ils tournent à gauche sur la D1b qui conduit à l'entrée de Lamotte-Brebière pour rejoindre le CV 13. On tourne à droite et on arrive à Camon après le passage sous le viaduc Jules Verne.





LEGENDE



1 km

MARCHEUR

CYCLISTE

OT OFFICE DE TOURISME

40 PLACE NOTRE DAME

AMIENS TEL. 03 22 71 60 50

OUVERT DE 9H30 à 18H30 DU LUNDI AU SAMEDI

DE 10H à 12H et de 14H à 17H LE DIMANCHE

WWW.amiens-tourisme.com

AUBERGE DE JEUNESSE (FUAT)

30 SQUARE FRIANT, LES 4 CHÊNES

TEL : 03 22 33 27 30

FAX : 03 22 33 27 54

WWW.hifrance.org

CHAMBRE < 40€

REPAS 10/20€

ACCUEIL : 7H30 - 21H30

CAMPING " LE PARC DES CYGNES "

(* * * *) AVENUE DES CYGNES

DIRECTION - NORD-OUEST. A 5 km
DU CENTRE-VILLESERVICE DE BUS TOUTES LES 30' -
BUS AMIENS RESEAU URBAIN
PLACE FIQUET FACE A LA TOUR PERRET

TEL 09 70 82 07 22

SITE WWW.ametis.fr

ACCUEIL : 8H30 - 12H30

14H - 18H

8H30 - 20H en JUILLET/AOÛT

TEL 03 22 43 29 28. FAX 03 22 43 51

SITE WWW.PARC DES CYGNES.COM

TARIF A TITRE INDICATIF :

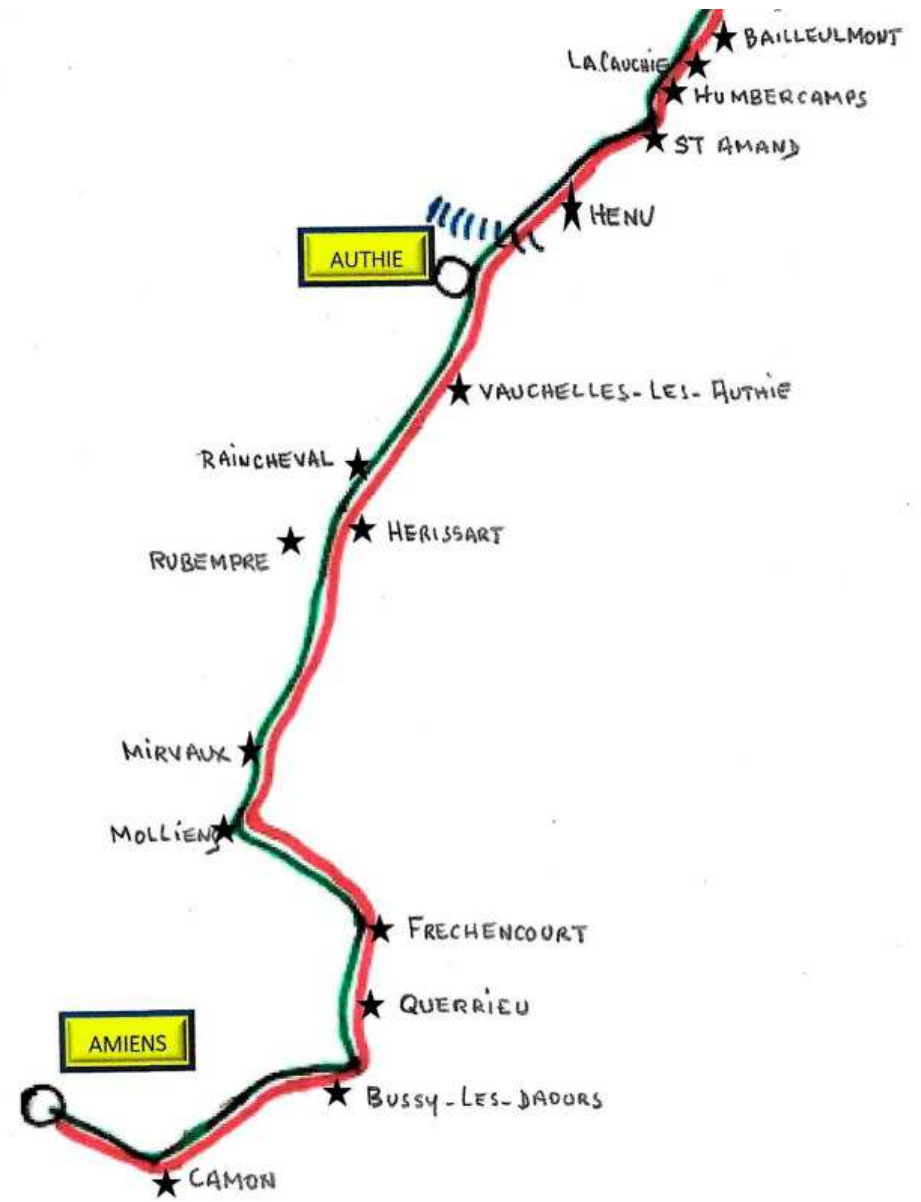
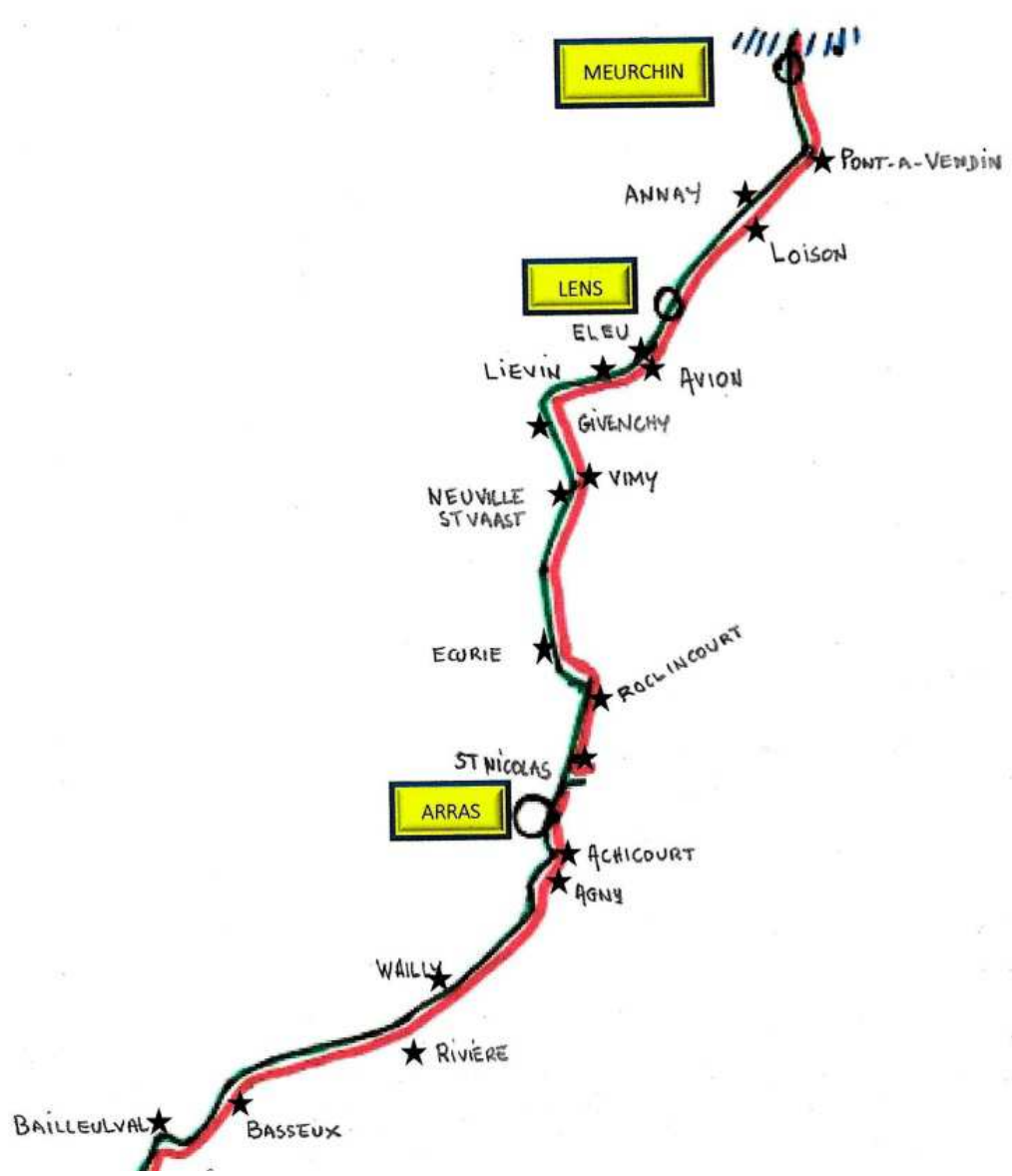
POUR EMPLACEMENT 1 PERSONNE AVEC SOTENTE
DE 9 40€ à 14€ 50 SELON PRESTATIONS ET
SELON BASSE OU HAUTE SAISONHÔTEL NORMANDIE1 BIS RUE LAMARTINE
PROCHE TOUR PERRET
300m de LA CATHÉDRALE

03 39 80 03 99

CHAMBRE A PARTIR DE 43€

PETIT DEJEUNER : 7€ 50

OFFERT SUR PRESENTATION
DE LA CREANCIÀLE



ARRAS-COMPOSTELLE



Contact
06 18 58 38 69

Créanciale à présenter

Les hébergements entre Meurchin et Amiens

Ville	Contacts/Tél	Adresse	Prix/Renseignements divers
Lens			
	Maison Nicodème 06 45 48 60 58 07 82 42 92 04	13, rue Diderot	15 € pour la nuit – pas de repas – douche – Possibilité de faire la cuisine
St-Nicolas- /Arras			
	Mme Lesueur Antoinette 03 21 55 27 85	Ferme des 4 vents Route de Roclincourt	25 € (10 € remise sur présentation créanciale) 3 chambres avec possibilité de faire la cuisine Sanitaire commun aux 3 ch. (Petit déj. Inclus)
Arras			
	4AJ Contact préalable/	2, rue du larcin Arras-Compostelle	20 € - Repas du soir – Nuitée – Draps & petit déj.
	Mme Ansart 03 21 23 15 03	17, rue des Agaches Les Agaches	Chambre 1 – 52 à 58 € - chambre 2 – 48 à 54 € Petit déj. inclus
	Mr Hervé Morieux 03 21 23 38 29 06 20 27 18 04	18, rue du coclipas Le soleil du lion	1 chambre – 1 pers. 50 € } Petit déj. inclus 2 pers. 55€ } (10€ de remise sur présentation créanciale)
Wanquetin			
	Josiane Bret 06 75 28 72 27 03 21 07 04 01 ou bret.josiane@orange.fr	La ferme de Jéricho – Offre d'aller chercher en voiture le pèlerin éloigné	Chambre – 1 pers. 40 € Couple 50 € - Draps - linge de toilette – petit déjeuner compris Créanciale à présenter. Possibilité loger 1 ou 2 ânes
Rivière			
	J-C Bourdrel 03 21 71 58 30 06 86 12 71 39	44bis rue du monument	20 € la nuit + petit déjeuner
Basseux			
	Mme Bonpain 06 88 88 47 74 03 21 55 49 43	2, rue du haut	15 à 30 € la nuit – Petit déjeuner inclus Avec ou sans repas selon souhait du pèlerin Supp. Draps 3 €
La Herlière			
	Mr Traisnel Alain 03 21 55 31 15	Ferme de la Bazèque	Donativo
St-Amand			
	Mme Cl. Dussart 03 21 22 43 17 06 79 13 54 91	Sortie du village Vers Souastre Chambre d'hôtes	2 personnes 42 € } Repas du soir offert 1 personne 36 € } sur présentation créanciale
Authie			
	Gîte de l'Abbaye 03 22 76 46 81		25€ la chambre, taxe de séjour comprise Cuisine à disposition
Rubempré			
	Mme Dheilly-Vérité 03 22 93 44 87	12, rue du 8 mai 1945	10 € pour la nuit (autres prestations à faire préciser)

Ville	Contacts/Tél	Adresse	Prix/Renseignements divers
Mirvaux			
	Mme Debarge 03 22 93 78 78	5, rue Hérisart	Hébergement chez l'habitant (donativo)
Pierregot			
	Mr Adans 03 22 93 77 64	5, rue des voisines	Hébergement chez l'habitant (Donativo)
	Mme M-Ch Jouy 03 22 93 43 86	28, Grand' rue	Hébergement chez l'habitant (Donativo)
Querrieu			
	Camping municipal 03 22 40 18 60	1 rue du marais	1 jour – emplacement 2,50 € - Adulte 3 € - électricité 4 € Il faut arriver avec son matériel de camping
Amiens			
	Hôtel Normandie 03 39 80 03 99	1bis, rue Lamartine	300 m. de la cathédrale – A partir de 43 € Petit déj. (7,50 €) offert sur présentation créanciale
	Auberge jeunesse 03 22 33 27 30	30, Square Friant Les 4 chênes	Chambre 40 € Repas 10/20 €
	Camping 03 22 43 29 28	Le parc des cygnes Avenue des cygnes	De 9,40 € à 14,40 € selon prestation Pour une personne avec sa tente et selon saison

Recommandations

La liste des hébergements comprend des professionnels,
(A compléter éventuellement par les Offices de Tourisme)
ainsi que des bénévoles « **chez l'habitant** » qui accueillent les pèlerins, *sous certaines conditions*.

Il est donc recommandé d'éviter d'arriver à l'improviste, c'est-à-dire qu'il est conseillé de **prendre contact** préalablement pour connaître les **possibilités d'accueil** et vous informer sur les points concernant le couchage, le repas du soir, le petit déjeuner, l'usage de la cuisine et autres services, la participation financière demandée.

La mention « **donativo** » est indiquée lorsque la participation est laissée à l'appréciation du pèlerin.

En ce qui concerne l'hébergement
des pèlerins venant de Douai
et se dirigeant vers Arras,
contacter le presbytère
42, rue de Douai
A Vitry-en-Artois
Tél : 06 72 66 60 30