



## Lens - Arras

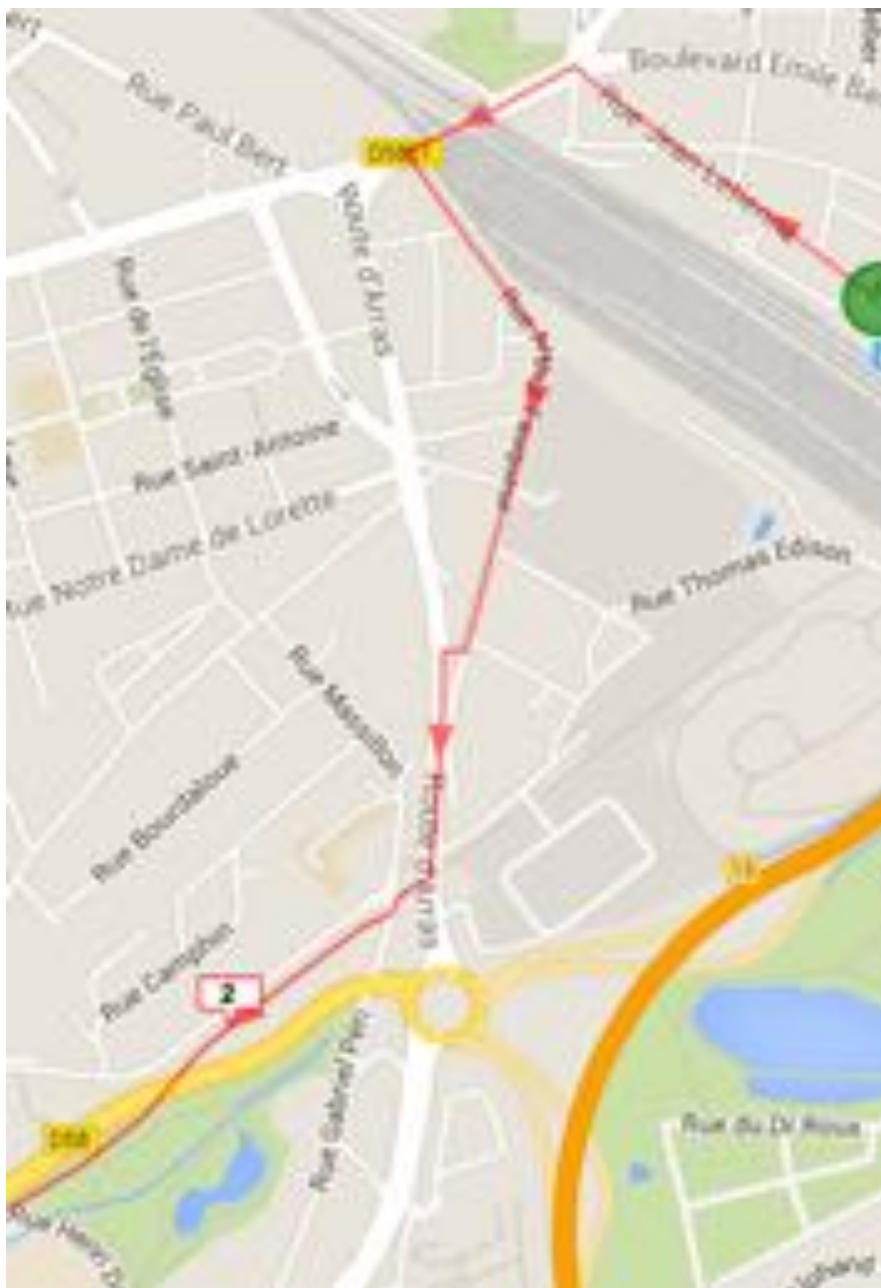
Distance totale: 22, 5 Km

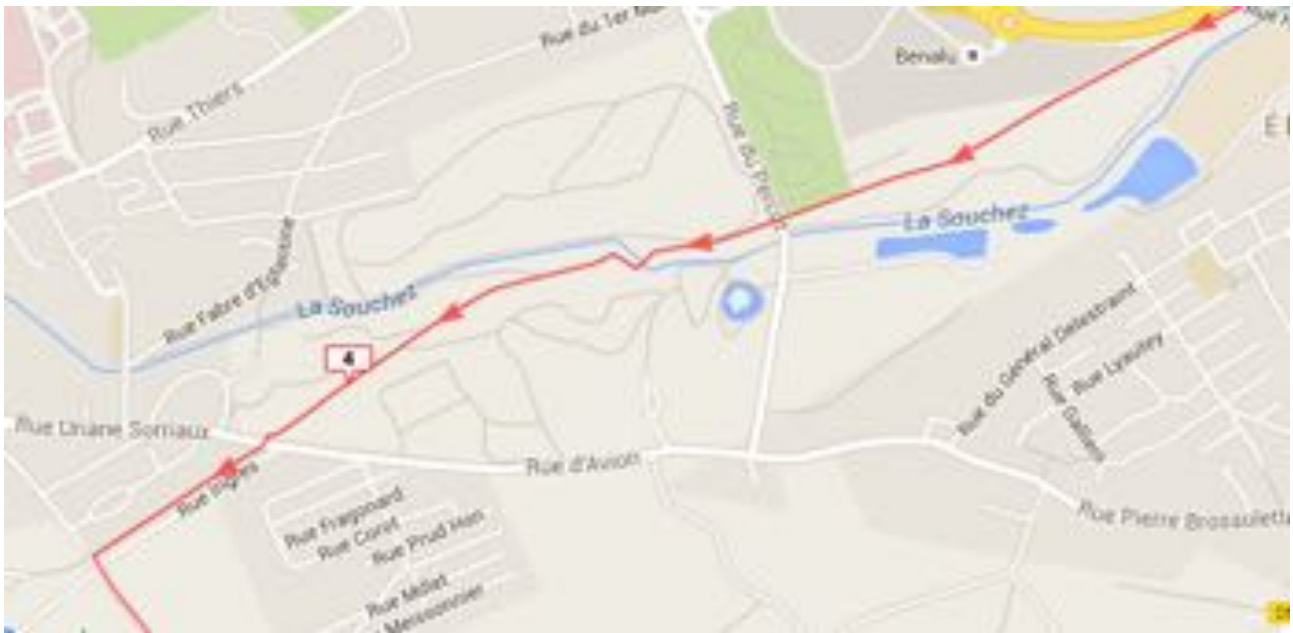
Dénivelé positif: 204 m

Dénivelé négatif: 167m

**Départ :** A l'extrémité de la rue de la Paix, face à la gare de Lens, prendre à droite, rue Jean LESTIENNE jusqu'au Boulevard Emile BASLY. Tourner à gauche pour passer le grand pont sous les voies de chemin de fer. A la sortie du pont, tourner à gauche, rue Arthur Faucheur. Poursuivre la rue en direction des terrils. Après avoir passé la rue Claude CHAPPE sur la gauche, tourner à droite pour arriver route d'Arras.

**1,4 km** Tourner à gauche sur la route d'Arras  
A environ 150 mètres, on passe devant un magasin de meuble et on monte un petit escalier à droite. En haut de l'escalier, prendre une petite route à gauche. Arrivé sur un petit rond point, on prend le chemin cycliste LIEVIN - ANGRES (on traverse un petit cours d'eau -la Souchez- on passe devant un centre médical et un terrain de sport sur la gauche). Traverser la rue d'Avion et continuer sur la piste cyclable (Mail Christian POINTLOUP).

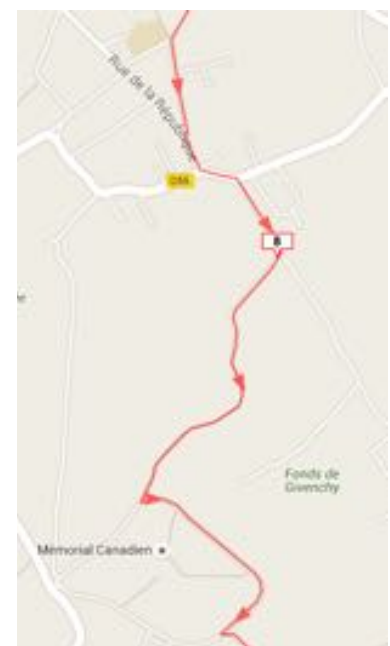
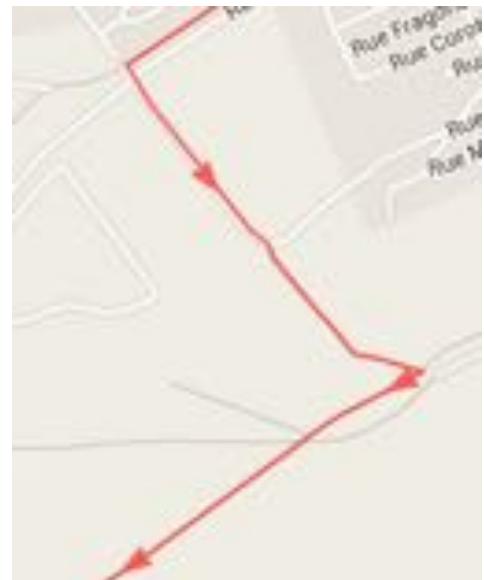




**4,5 km** Arrivé rue Frédéric KUHLMANN, tourner à gauche. Prendre dans le prolongement, la rue de la sablière qui devient un chemin. A l'extrémité, tourner à droite. Contier tout droit pendant environ un kilomètre jusqu'au carrefour avec le chemin de Liévin. Tourner à gauche On arrive à Givenchy en Gohelle. A l'église, on tourne à gauche, rue Léon DEGREAUX et ensuite,

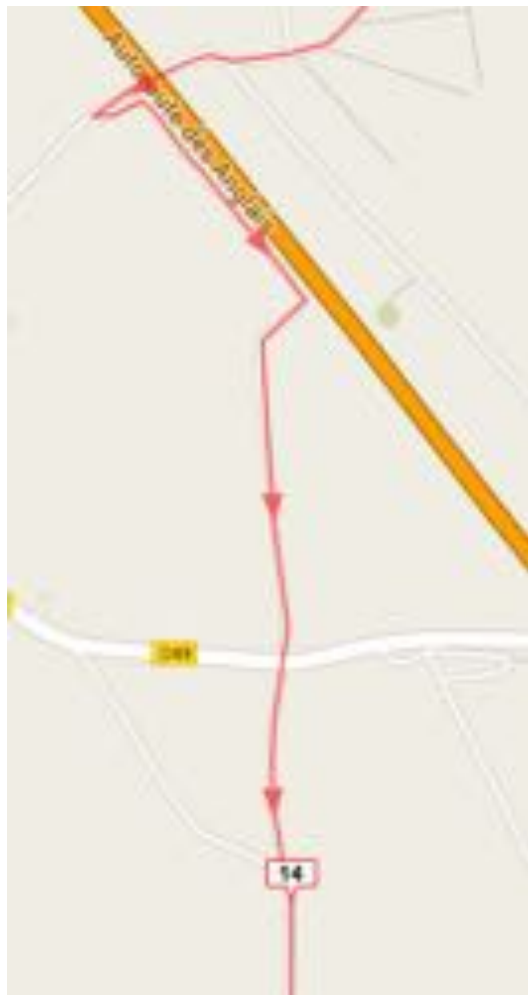


après 100mètres à droite, rue de l'égalité. Passer devant le cimetière (à gauche) et tourner à gauche, rue de la chapelle. On poursuit ensuite rue de la République. Après 50 mètres, tourner à gauche, rue Charles FERRAND et à droite, rue LAMARTINE. A l'extrémité, prendre à droite, un chemin en direction de VIMY. Après 500 mètres environ, le chemin oblique vers la gauche à 90°. le poursuivre pour contourner le mémorial canadien de VIMY.



Prendre le chemin à gauche en direction de l'Autoroute A 26. Tourner (100 mètres avant l'autoroute) à droite sur la route canadienne. Au virage à droite, continuer tout droit.

**12,5 km** Passer au-dessus de l'Autoroute et ensuite sitôt l'autoroute franchie, on tourne sur

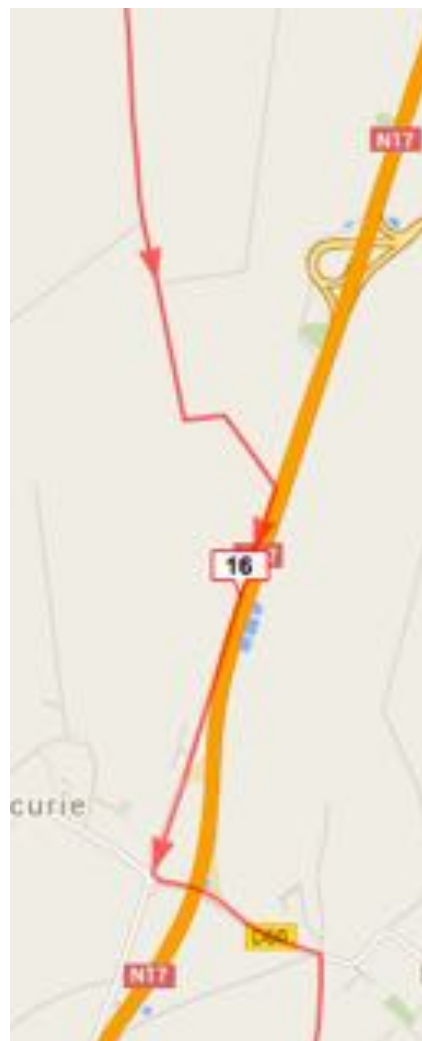


le chemin à gauche le long de l'Autoroute. On démarre le long chemin des meuniers (plusieurs kilomètres

sur un plateau éventé). Le chemin rejoint l'Autoroute et arrive ensuite sur un rond-point. (Possibilité de quitter le chemin pour faire halte au village de Neuville Saint Vaast - boulangerie, café, pharmacie, gîte - le canadien tél 06 20 11 47 77-)

**16,8 km** On part à gauche sur l'anneau central et on prend la rue d'ECURIE qui passe

sous l'Autoroute. 250 mètres plus loin, (au niveau du garage Becquet) tourner à droite pour emprunter le chemin « Bas de ROCLINCOURT.



On arrive sur la route de ROCLINCOURT. On tourne quelques mètres plus loin à droite pour passer au dessus de l'Autoroute jusqu'à un rond-point. Prendre à gauche, rue du TIMON. Après 500 mètres, poursuivre dans l'axe, la rue du Général de GAULLE. Passer la rue Anatole France et continuer tout droit jusqu'au Canal de la Scarpe.



**20,8 km** Prendre à droite, le chemin de halage jusqu'à la rue de l'abbé Pierre. Prendre à gauche pour

traverser le canal. Poursuivre rue MEAULENS. Après 300 mètres, obliquer vers la droite pour arriver sur la grand-place d'Arras.

