

PELGRIMSWEG
VAN
VEZELAY
NAAR
ST.JEAN-PIED-DE-PORT

Noordelijke variant via Bourges

*Bewerking van de beschrijvingen van de betrokken
regionale Jacobsgenootschappen*

*Nederlands Genootschap van Sint Jacob
Utrecht*

Omslag: Zonsopgang boven de basiliek van Vézelay.
(foto beschikbaar gesteld door La Maison du Visiteur in Vézelay).
Kleine foto: kathedraal van Bourges 'Saint-Étienne'

Editie: januari 2017 (zie hierna)

Let-op: Deze uitgave bevat ALLEEN de routebeschrijving met kaartjes en hoogteprofielen. Deze is identiek aan die van de volledige uitgave 2017. Het overzicht met voorzieningen (voornamelijk overnachtingen) onderweg is nu volledig en frequent geactualiseerd op pdf-formaat te downloaden op www.santiago.nl/vezelay. Daar ook zijn de gps-tracks en updates van de routebeschrijving te vinden. Download voor vertrek altijd de meest recente versie!

Uitgave: Werkgroep 'Pelgrimsweg Vézelay'
Nederlands Genootschap van Sint Jacob, Utrecht
via GigaBoek (www.gigaboekshop.nl)

ISBN 97890 8548 3977

Inleiding

Eind jaren negentig zijn twee routes vanuit Vézelay naar Saint-Jean-Pied-de-Port uitgezet: een *grande randonnée* (de GR 654) en de zogenoemde *voie historique* (= historische weg). De wandelroutes 'GR' zoeken bij voorkeur de kleine paden op, ook als dat betekent: méér kilometers. Het wandelplezier staat voorop. Een groep onder leiding van Monique Chassain stelde echter dat voor pelgrims Santiago voorop staat. De weg daarheen is al lang genoeg, 'onnodige' kilometers moeten worden vermeden.

Chassain baseerde haar route zoveel mogelijk op de *Codex Calixtinus* (12e eeuw, het oudste boek over de Camino) en andere oude bronnen, vandaar de naam: *historische weg*. Een enorm project. Een route met twee varianten (via Bourges en via Nevers), hetgeen betekende dat in totaal 1.200 kilometers werden gemarkeerd en beschreven. Ook werd een aantal pelgrimsherbergen uit de grond gestampt. En er werd zelfs gezorgd voor een Nederlandse vertaling van de routegids.

Monique Chassain is in 2017 overleden. Daarvoor al was haar werk overgenomen door vijf Franse Jacobsgenootschappen. De route wordt actief onderhouden, beschrijvingen worden geactualiseerd, evenals overzichten van overnachtingsadressen, en er zijn GPS-tracks gemaakt. Het resultaat van al dat werk is voor iedereen toegankelijk op de websites van die Genootschappen, zij het vooral in het Frans.

Voor Nederlandse en Vlaamse pelgrims die niet zo goed uit de voeten kunnen met die taal is deze Nederlandstalige gids gemaakt. De eerste editie verscheen in januari 2015.

De Franse Genootschappen noemen de route *la voie de Vézelay*. Elders wordt nog wel de Latijnse naam gebruikt: *Via Lemovicensis* (= de weg van Limoges, één van de hoofdplaatsen onderweg). Wij kozen voor: *de pelgrimsweg van Vézelay*.

Totstandkoming van de gids

Zoals hiervoor beschreven, is deze gids het werk van pelgrims voor pelgrims. Bij de Franse Genootschappen zijn tientallen vrijwilligers actief om de route te markeren, te beschrijven en te onderhouden. Andere vrijwilligers ontvangen pelgrims in enkele informatiebureaus en herbergen langs de route.

Deze gids is tot stand gekomen met behulp van de beschrijvingen en de GPS-tracks van de volgende regionale Jacobsgenootschappen.

L'Association des Amis et Pèlerins de Saint-Jacques de la Voie de Vézelay
www.vezelay-compostelle.eu

1 Vézelay > Crozant

Amis et Pèlerins de Saint-Jacques de Compostelle du Limousin-Perigord
www.compostelle-limousin-perigord.fr/

2 Crozant > La Coquille

3 La Coquille > Sainte-Foy-la-Grande

L'Association des Amis de Saint-Jacques de Compostelle en Aquitaine
www.saint-jacques-aquitaine.com/

4 Sainte-Foy-la-Grande > Captieux

Société Landaise des Amis de Saint-Jacques et d'Études Compostellanes
<http://compostelle-landes.org/index.php?p=vezelay&lng=fr>

5 Captieux > Sault de Navailles

Association «Les amis du chemin de Saint-Jacques / Pyrénées-Atlantiques»
www.aucoeurduchemin.org

6 Sault de Navailles > Saint-Jean-Pied-de-Port

Helaas zijn er bij de verwerking van de aangeleverde Franse teksten - door de per regio verschillende wijze van werken - tamelijk grote verschillen geconstateerd in stijl en de mate van gedetailleerdheid. Daar hebben de vertalers weinig aan kunnen doen. Wel zijn zo zorgvuldig mogelijk (soms ter plaatse, maar veelal via Google StreetView) onduidelijke beschrijvingen gecontroleerd en zo nodig aangepast.

Aan deze Nederlandstalige versie heeft een kleine groep Nederlandse en Belgische vrijwilligers gewerkt, door teksten te vertalen, kaartjes en hoogteprofielen te maken, GPS-tracks te vervolmaken en het verzorgen van de eindredactie en de contacten met de uitgever:

- Vertaling: Arno Cuppen, Daniel Dierickx, Annette Knobbe, Klaas Mors, Karline Vandebroecke
- Digitale tracks: Han Lasance
- Kaartmateriaal: Wobien Doyer
- Printklaar maken: Klaas Mors

Vervolgens kregen we veel reacties en suggesties van pelgrims die met deze gids op pad zijn gegaan. We hebben die dankbaar gebruikt voor deze nieuwe editie. Ook u kunt als gebruiker een belangrijke bijdrage leveren, door veranderingen, fouten, e.d. die u onderweg ontdekt aan ons door te geven. Wij zorgen ervoor dat uw informatie zo snel mogelijk wordt verwerkt in de updates en de nieuwe versie. Bij voorbaat hartelijk dank!

Op de site www.santiago.nl/vezelay vindt u o.a. het e-mailadres waar u uw opmerkingen kwijt kunt. Tevens vindt u daar eventueel beschikbare tussentijdse updates en de te downloaden GPS-tracks.

Overzicht van de route



Ter beperking van de omvang van deze gids zijn de twee aanvangsvarianten in afzonderlijke gidsjes uitgebracht:

- de Noordelijke variant via Bourges (1N) en
- de Zuidelijke variant via Nevers (1Z, inclusief de variant via Augy).














Beide gidsjes bevatten de trajecten 2 t/m 6 en de variant over Bergerac. Vanaf traject 2.3 loopt de route vaak gelijk met de GR654 en andere GR's. Na Sainte-Foy loopt de route vrijwel gelijk met de nieuwe GR654-west.

Toelichting bij de routebeschrijvingen.

De routebeschrijvingen en de bijbehorende kaartjes worden steeds in samenhang gepresenteerd. Die samenhang wordt vergroot, doordat bij de route op elk kaartje (in rondjes) twee cijfers staan vermeld die het begin en het einde van de bijbehorende beschrijving aangeven. Deze cijfers worden in die beschrijving tussen [] en vet gedrukt weergegeven.

De symbolen tussen haakjes in de routetekst zoals hieronder aangegeven verwijzen naar de te downloaden voorzieningenlijst.

Betekenis van de gebruikte afkortingen bij de onderdakinformatie (tenzij bij het betreffende traject anders is aangegeven):

	Pelgrimsonderdak bij particulieren ('Accueil pèlerin à domicile')
	Hotel, hostel, B&B ('chambres d'hôtes')
	Vakantiehuisje ('gîte')
	Pelgrimsherberg/-gîte ('refuge pèlerin')
	Onderdak bij een kerkelijke/religieuze instelling ('accueil et hébergement religieux')
	Jeugdherberg ('auberge de jeunesse') / Onderdak voor jonge arbeiders ('foyer de jeunes travailleurs (FJT)')
	Toeristenbureau/VVV ('office de tourisme')
	Treinstation ('gare SNCF')
	Restaurant
	Café / bar
	Camping
	(Levensmiddelen)winkel ('alimentation')
	Wifi
Donativo	Vrijwillige (maar faire !) donatie
Reserveren	Indien gevraagd, wordt aanbevolen uw reservering 24 tot 48 uur tevoren te maken.

Splitsing routebeschrijving en voorzieningen

De ervaringen tot nu toe leerden ons dat in het voorzieningendeel van de gids beduidend meer én frequenter veranderingen optreden dan in het routedeel. Het door u zelf bijwerken van de gedrukte tekst a.h.v. updates werd een lastige klus en de leesbaarheid van het resultaat was niet altijd geweldig.

Daarom is dit deel niet meer in de gids opgenomen maar als één geheel en frequent geactualiseerd, als downloadbaar pdf-bestand gratis beschikbaar te stellen. Dit bestand kan naar wens worden afgedrukt dan wel als raadpleegbaar bestand geladen worden op een smartphone of tablet.

Omdat zowel de gids als de inhoud van het pdf-bestand qua volgorde en gebruik van symbolen op elkaar zijn afgestemd, kunnen op deze manier eenvoudig route- zowel als overnachtingsgegevens **naast** elkaar worden gelegd en geraadpleegd.

Inhoud

1.1 Vézelay > La Charité-sur-Loire	80,0 km	10
1.2 La Charité-sur-Loire > Bourges	62,0 km	24
1.3 Bourges > Gargillesse	125,5 km	32
1.4 Gargillesse > Crozant (Creuse)	18,8 km	54
2.1 Crozant > La Souterraine	24,5 km	60
2.2 La Souterraine > Bénévent-l'Abbey	21,5 km	62
2.3 Bénévent > Châtelus-le-Marcheix	19,4 km	66
2.4 Châtelus > Saint-Leonard-de-Noblat	29,5 km	68
2.5 Saint-Léonard-de-Noblat > Limoges	22,3 km	72
2.6 Limoges > Flavignac	28,4 km	76
2.7 Flavignac > La Coquille	29,5 km	80
3.1 La Coquille > Thiviers	18,5 km	86
3.2 Thiviers > Sorges	18,2 km	88
3.3 Sorges > Périgueux	22,8 km	90
3.4 Périgueux > Château de Puyferrat	25,6 km	94
3.5 Château de Puyferrat > Mussidan	23,8 km	96
3.6 Mussidan > Sainte-Foy-la-Grande	33,0 km	100
4.1 Sainte-Foy-la-Grande > Saint-Ferme	27,8 km	106
4.2 Saint-Ferme > La Réole	19,2 km	112
4.3 La Réole > Bazas	36,8 km	116
4.4 Bazas > Captieux	17,3 km	120
5.1 Captieux > grens van Les Landes	12,5 km	124
5.2 Grens van Les Landes > Bourriot	8,5 km	124
5.3 Bourriot > voormalig station Retjon	5,9 km	126
5.4 Voormalig station Retjon > Roquefort	7,3 km	126
5.5 Roquefort > Bostens	8,3 km	128
5.6 Bostens > Bougue	9,5 km	130
5.7 Bougue > Mont-de-Marsan	10,0 km	132
5.8 Mont-de-Marsan > Benquet	7,3 km	134
5.9 Benquet > Saint-Sever	12,7 km	134
5.10 Saint-Sever > Hagetmau	16,0 km	136
5.11 Hagetmau > Sault-de-Navailles	14,0 km	140
6.1 Sault-de-Navailles > Orthez	12,7 km	144

6.2 Orthez > Sauveterre-de-Béarn	22,8 km146
6.3 Sauveterre-de-Béarn > Ostabat	26,3 km148
6.4 Ostabat > Saint-Jean-Pied-de-Port	22,5 km152

Varianten

3.4a Périgueux - Les Trois Frères	27,5 km158
3.5a Les Trois Frères > Bergerac	30,3 km160
3.6a Bergerac > Sainte-Foy-la-Grande	31,0 km166

Hoogteprofielen	172
------------------------------	-----

Plaatsnamenregister	175
----------------------------------	-----

Voorzieningen langs de route

Zie voor een volledig en actueel overzicht van de overnachtingsmogelijkheden en andere voorzieningen langs deze route de volgende pagina op de site van het Genootschap:

www.santiago.nl/downloads-van-de-gidsen-pelgrims-weg-vezelay

waar een gratis download in pdf-formaat van de laatste versie van de relevante voorzieningen langs deze route is te downloaden. U kunt dit overzicht afdrukken en/of laden op uw smartphone of tablet.

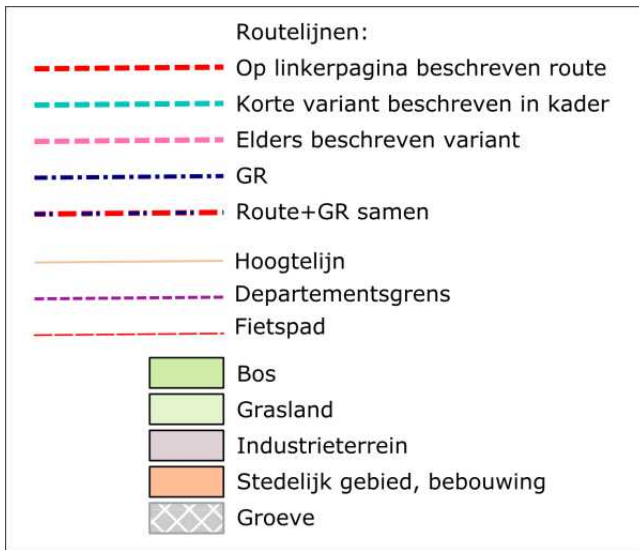
Attentie:

Vanzelfsprekend verdient het aanbeveling om vlak voor vertrek (of zelfs als u al onderweg bent) niet alleen de route-update, maar zeker ook de laatste versie van de bijbehorende voorzieningen te downloaden.

Als u een smartphone meeneemt op uw camino kunt u ook nog een bestand downloaden (dat met een aantal apps – bv MAPS.ME - te openen is) waarin alle overnachtingsadressen, incl. de exacte locatie op de kaart staan. Zie:

www.santiago.nl/downloads


Verklaring bij de kaartjes



Balisage

De balisage (=bewegwijzering) onderweg is nogal divers. Vanaf eind 2014 is men begonnen met het aanbrengen van een universele balisage, waarbij de methodiek van de GR(P)[®] wordt gevolgd. In plaats van de rood-witte of rood-gele kleuren, worden de kleuren geel en blauw gebruikt.

Het vervangen van de diverse huidige markeringen zal echter nog geruime tijd vergen.




Hoewel wij tot het moment van voltooiing geen grote praktische problemen verwachten, staat op de downloadpagina van de werkgroep een document, waarin de diverse voorkomende manieren van baliseren staan toegelicht.

Zie: www.santiago.nl/downloads-van-de-gidsen-pelgrimsweg-vezelay voor de laatste informatie.

1. Vézelay > Crozant via Bourges (noordelijke route)

1.1 Vézelay > La Charité-sur-Loire: 80 km

- Km 0.0 Vézelay (     diensten). Vanaf de basiliek [1a], door de straten Saint-Pierre en Saint-Etienne naar beneden, naar de Porte du Barle.
- Km 0.6 Linksaf de D957 op, richting Saint-Père en Avallon.
- Km 0.7 Rechtsaf, richting l'Étang, Fontenay, Langs de gendarmerie en vervolgens langs een stèle.
- Km 1.5 Kruising: laat het wegwijkpunt en de weg naar de camping links liggen. Verlaat de Route de l'Étang voor de CV en ga rechts verder via het weggetje langs een transformator (n°446-04), (volg niet de PR). (*Mooi uitzicht op Vézelay en de beboste heuvels*).
- Km 2.0 La Justice: transformator Justice. Links verder, langs een muurtje.
- Km 2.6 Watertoren: einde van het asfalt. Rechtdoor verder via de onverharde weg (oude Romeinse weg), door het bos. Verder langs een hekwerk (aan je rechterhand).
- Km 3.4 Verlaat het weggetje en neem rechts het slecht gemarkeerde pad (haakse hoek), blijf het hekwerk volgen.
- Km 3.5 Granieten grenssteen.
- Km 3.7 Aankomst op een weggetje: Verlaat het hekwerk en ga linksaf (wraak van een bus links in het bos).
- Km 3.8 Vertakking: rechtdoor (laat de bosweg links liggen).
- Km 4.2 Kruising: laat een grotere bosweg rechts liggen en ga steeds rechtdoor via een grasweggetje (vaak overwoekerd door planten).
- Km 4.7 Tweede kruising: laat de 2e grotere bosweg rechts liggen en ga verder rechtdoor via het grasweggetje.
- Km 5.1 Aankomst op een weg [1b] (rechts: bordje 'Forêt domaniale du Vézélien-Canton des Ferrières'). Oversteken en ga verder via het grasweggetje tegenover, 10m verderop, afdalend (altijd deels overwoekerd door planten).
- Km 5.3 Laat de vertakking rechts liggen (slecht zichtbaar) en ga rechtdoor.
- Km 5.6 Aankomst op een grotere bosweg (bordje «voie romaine» = Romeinse weg); rechts: slagboom en open plek (*opgraving van een gallo-romeinse villa*), linksaf. 50m verderop: bordje 'Temple/voie romaine': vervolg de grindweg (oude Romeinse weg).
- Km 6.0 Verlaat de grindweg die naar links draait en neem een brede onverharde weg er tegenover, in de bocht (de weg draait meteen naar rechts).
- >>> (*grens van de departementen Yonne en Nièvre*).
- Km 6.6 Aankomst op een grindweg. In een bocht: linksaf.

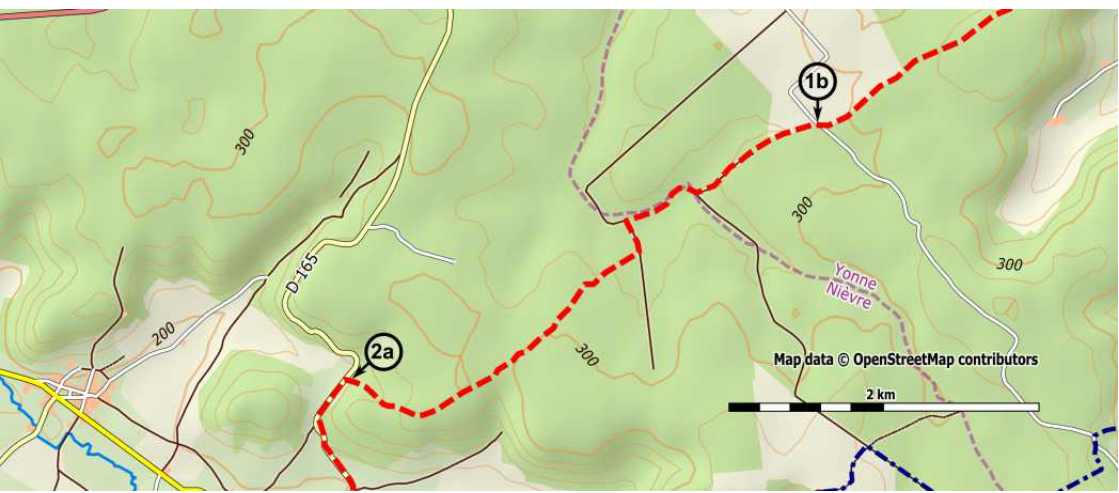
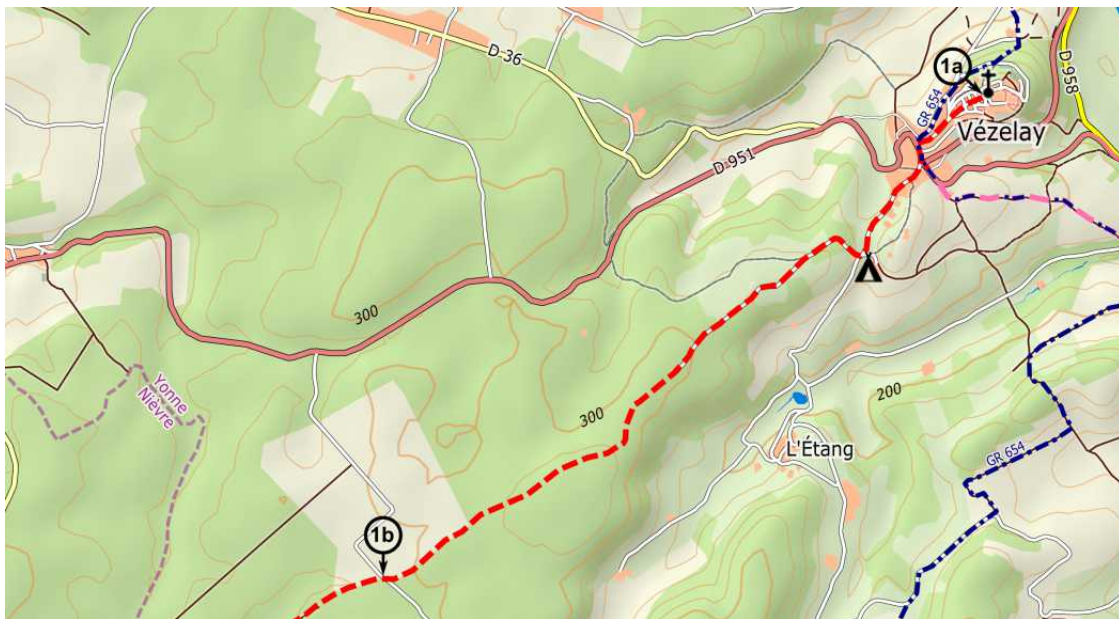
KM 6.8 Bordje 'Forêt domaniale de Maulay'; vlak voor het bordje: neem het weggetje naar rechts, door bos.

Km 7.2 Kruising: laat twee weggetjes rechts liggen en ga rechtdoor.

Km 7.7 Vertakking: blijf het weggetje volgen, dat naar rechts draait (laat de bosweg er tegenover voor wat die is).

Km 8.6 Kruising van wegen: neem het weggetje naar links, afdalend, steeds rechtdoor, door het bos.

Km 9.4 Aankomst op de D165 [2a]. Linksaf (Route de Chamoux).



Traject 1.1




Km 9.4 D165 (Route de Chamoux) **[2a]** naar La Maison-Dieu.

Km 10.0 La Maison-Dieu: kerk.

Km 10.1 Kruising van de D42: neem de D165 er tegenover, richting Metz-le-Comte en Tannay, en ga steeds rechtdoor.

Km 10.9 Brug over de Armanche; vertakking: verlaat de D165 in de bocht en neem het weggetje er tegenover, omhoog.

Km 11.1 Einde van het asfalt: ga er tegenover verder via de onverharde weg, rechtdoor door velden, omhoog (*links: La Montagne de Metz-le-Comte*).

Km 12.1 Aankomst op de D280 [*Brèves* (  )] (na 2,5km, rechts via de D280): oversteken en neem het weggetje er tegenover, afdalend.

Km 12.6 Boerderij Vauprenoir: laat de boerderij rechts (op de heuvel) liggen en vervolg de weg die naar links draait.

Km 13.1 Neem de weg rechts, door de velden (markering GR654).

Km 13.7 Haakse bocht naar rechts.

Km 13.9 Haakse bocht naar links, afdalend.

Km 14.2 Flinke afdaling: aankomst op de D985: steek de D985 over en neem het weggetje er tegenover naar Asnois, afdalend.

Km 14.7 Brug over de 1^e tak van de Yonne (Rue du Moulin). Brug over de 2^e tak van de Yonne. Brug over het kanaal Nivernais (picknick plaats).

Km 15.2 Asnois (): de Rue de la Maison-Dieu (markering GR), omhoog.

Km 15.3 Kruising: rechtdoor verder via de Grande Rue Paul Jean Rigollot.

Km 15.4 Kruising van de D185 (*plek voor kegelspel*) (kruis): rechtdoor via de Grande Rue (=D185).

Km 15.5 Laat de Rue de l'église links liggen.

Km 15.9 Kruising bij het monument voor de gevallenen: ga er tegenover verder, richting Ouagne en Saligny, via de Grande Rue.

Km 16.3 Op de D34: links en meteen rechts de D185 richting Ouagne, Asnois-Gare en Saligny.

Km 16.9 Laat Asnois-Gare links liggen. **[2b]**

Km 18.5 Spoorwegovergang.


Km 18.6 Kruising van de C1: rechtdoor (Grande Route).

Km 19.0 Saligny: kapel. Steeds rechtdoor via de D185.

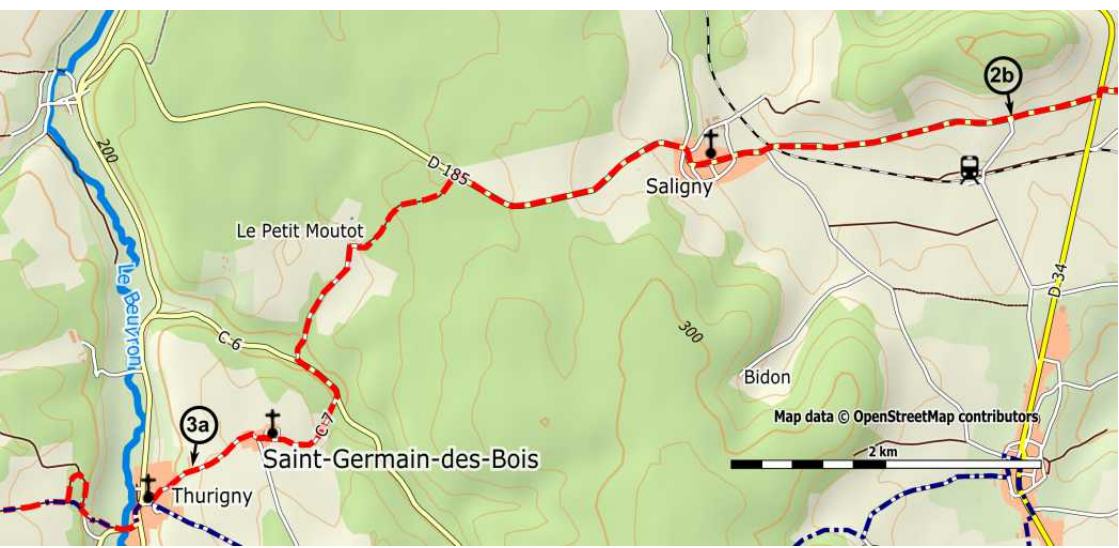
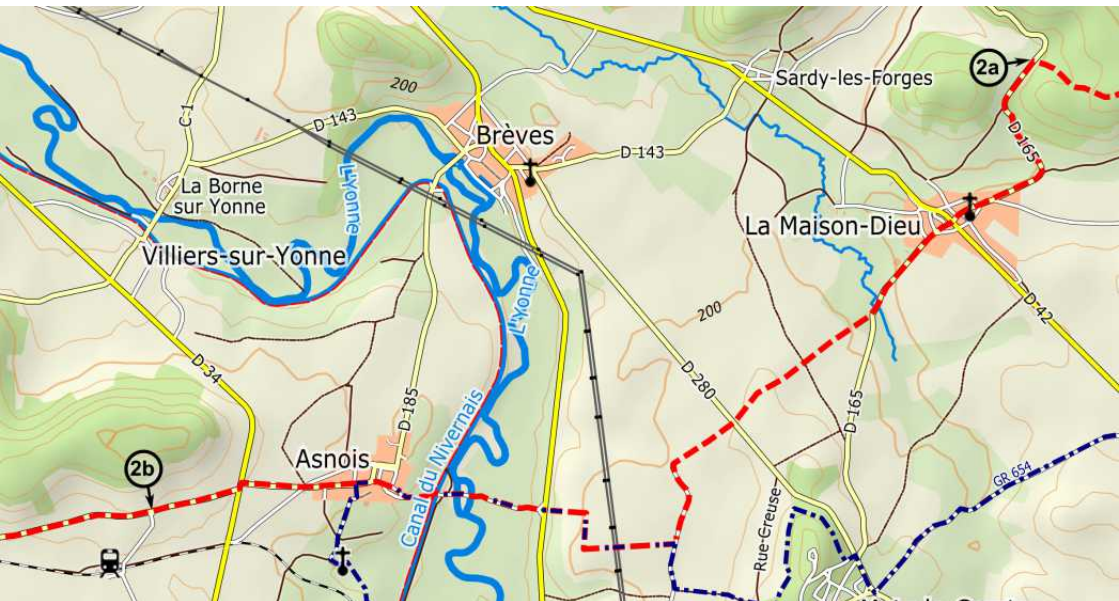
Km 20.9 Verlaat de D185 en neem linksaf (bijna aan het einde van velden aan de rechterkant) een grote grindweg door het bos. Volg de witte schelpen aan uw linkerkzijde.

Km 21.8 Le Petit Moutot: de weg draait naar rechts naar de boerderij en dan weer naar links (*uitzicht op de kerk van Saint-Germain-des-Bois*).

Km 21.9 Laat de onverharde weg rechts liggen en volg de grindweg naar beneden.

Km 22.6 Aankomst op de C6: ga linksaf. (Voor  ga hier rechts, en vervolgens links op de D23).

- Km 23.0 Verlaat de C6 en neem de C7, omhoog naar St.Germain-des-Bois.
 Km 23.6 Saint-Germain-des-Bois (🏰 🚪): kerk rechts.
 Km 23.7 Kruising met wegkruis '1863' (*picknick plek*): verder richting
 Thurigny, via de C4.
 Km 24.0 Reservoir (links), daarna een kruis (rechts) [3a].



Traject 1.1

Km 24.1 Langs een kruis. **[3a]**

Km 24.7 Thurigny kruispunt van de D6: linksaf richting Varzy. Meteen daarna, rechtsaf, op de hoek van de wasplaats (markering GR654).

Km 24.8 Neem de D6 weer, rechts richting Cuncy en Varzy.

Km 24.9 Brug over de Beuvron; aan het einde daarvan: neem de onverharde weg naar rechts, stijgend.

Km 25.0 Bij de elektriciteitsmast: ga er tegenover verder, sterk stijgend (markering GR) (begroeid, brandnetels, afhankelijk van het onderhoud). Alternatief: na de brug, vervolg de D6 en neem na ongeveer 100m het weggetje rechts.

Km 25.1 Aankomst op een weg: rechtsaf (of volg de weg, afhankelijk van je keus na de brug).

Km 25.5 Bij vertakking links aanhouden, langs het bos, dan naar rechts, door velden.

Km 26.4 Doorsteek van een stukje bos: steeds rechtdoor, door velden.

Km 27.5 Laat een onverharde weg links liggen en ga rechtdoor, afdalend.

Km 27.8 Aankomst op de D6: rechtsaf.

Km 28.6 Aankomst in Cuncy. Kruising met de C18 (kruis en vijver): rechtdoor via de D6, richting Villiers-le-Sec, Varzy.

Km 29.0 Cuncy-lès-Varzy (☞ ☞): kerk, kruising (markering GR654): verder via de D6 richting Varzy.

Km 29.4 Laat de C3 richting Chêne-au-Franc links liggen: rechtdoor.

Km 30.0 Voor de bocht: verlaat de D6 en neem links en meteen daarna rechts een onverhard weggetje, parallel aan de weg (markering GR, Chemin de Vertenet).

Km 30.6 Al stijgend: gerestaureerde wasplaats (links) en dan het gesloopte wegkruis (links, stenen sokkel) van Vertenet (*ook vroeger kwamen hier pelgrims langs*). Blijf het weggetje volgen, omhoog.

Km 31.0 Aankomst op de D102 **[3b]**: linksaf.

Km 31.6 Verlaat de D102 en neem de 2e onverharde weg rechts, omhoog, links om de Mont Charlay heen.

Km 32.5 Laat de vertakking aan je linkerhand liggen en vervolg de weg, die naar rechts draait (markering GR).

Km 32.6 Kruising: linksaf, volg de heuvelrug (beneden: de N151), tegenover het beeld van Sacré-Coeur op de Mont Châtelet, (markering GR).

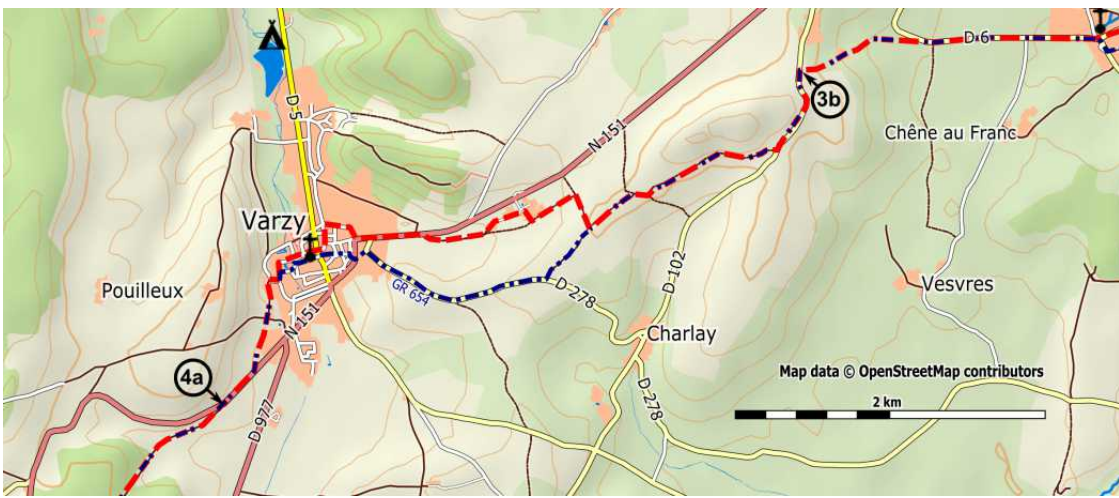
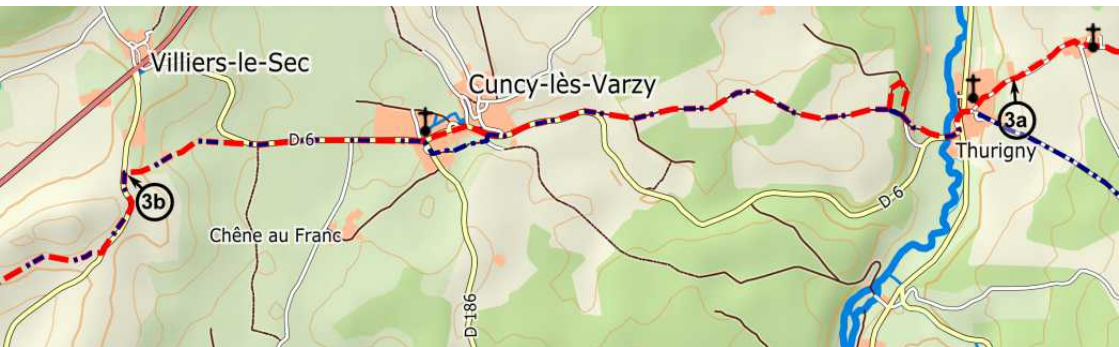
Km 33.0 Verlaat de weg op de heuvelrug (en daarmee de GR) en neem rechts (haakse bocht) een pad langs de helling, afdalend richting een agrarische school.

Km 33.2 Op de splitsing: linksaf, een grasweggetje, langs het hek van de school en daarna de school zelf.

Km 34.3 Aankomst op een grindweg, volg deze tot de N151.

Km 34.1 Aankomst op de N151 (*let op het verkeer*): een passage voor

- voetgangers (20m verderop, rechts, is de weg naar de camping).
- Km 34.7 **Kruising**: verlaat de N151 en ga rechtsaf, richting centrum, afdalend via een prachtige lindelaan (Boulevard d'Auxerre).
- Km 35.1 **Bordje «Stop»**: linksaf naar de kerk (Rue du 8 mai 1945).
- Km 35.2 **Monument voor de gevallen, marktplaats**.
- Km 35.3 **Varzy** (☞ ▲ 🚰 🚰 🚰 *diensten*): kerk. Er tegenover verder, via de Rue Saint-Pierre, langs twee wasplaatsen (links).
- Km 35.5 Verder via de Rue du Chapitre, links (ruïnes van Sainte-Eugénie).
- Km 35.6 Rechtsaf, onder de spoorwegbrug door (Chemin des Lilas).
- Km 35.7 **Kruising**: linksaf, omhoog tussen huizen door.
- Km 35.9 **Kruising**: rechtdoor via een grindweg die daarna overgaat in een met grasweggetje (langs een autowerkplaats), tot de N151.
- Km 36.3 **Aankomst op de N151** (*Let op: drukke, gevaarlijke weg!*). Rechtsaf, omhoog.
- Km 36.6 Verlaat de N151 **[4a]** en neem een weggetje naar links, afdalend. (*Het is oude weg naar La Charité, met markering GR654*).



Traject 1.1

Km 36.6 Oude weg naar La Charité. **[4a]**

Km 37.0 Afvalstation (links) en einde asfalt: vervolg de onverharde weg, richting de bossen.

Km 37.5 Kruispunt, ga links: kapel Saint-Lazare, 100m verderop.

Km 37.9 Kruising: neem links de grote laan (Route des Ronceaux) van het bos van Ronceaux.

Km 39.0 De laan gaat naar rechts: laan blijven volgen. Langs een jagershuis (links).

Km 40.5 Aankomst op de D155: linksaf, verder tot Champlemy.

Km 41.0 Markering GR654: let op! Niet de GR volgen, maar de D155.


Km 41.5 Vertakking van de C12 naar Bourras-la-Grange (↙): blijf op D155.

Km 42.8 Kruising van de C2 naar Bourras-la-Grange: blijf steeds op D155.

Km 44.4 Le Berceau: neem een weggetje naar links, en dan meteen naar rechts en volg dat naar de kerk.

Km 44.8 Kruising: linksaf.

Km 44.9 Ter hoogte van de kerk: rechts twee treden op en neem het grasweggetje.

Km 45.1 Champlemy (↙  diensten): kerk. Neem het weggetje tegenover de kerk, naar de D127.

Km 45.2 Volg de D127 naar rechts, via de Grande Rue, richting La Vènerie, la Poste.

Km 45.3 Linksaf de Rue de la Poste in (C9) naar La Cour, Les Couées, les Plauts.

Km 45.5 Vertakking: rechtsaf via de Rue de la Grande Fontaine, dan 50m verderop op een splitsing: linksaf naar de D127.

Km 45.6 Op de D127: linksaf.

Km 45.9 Verlaat de D127 en neem een onverharde weg naar rechts, door velden.

Km 47.4 Terug op de D127: rechtdoor. **[4b]**

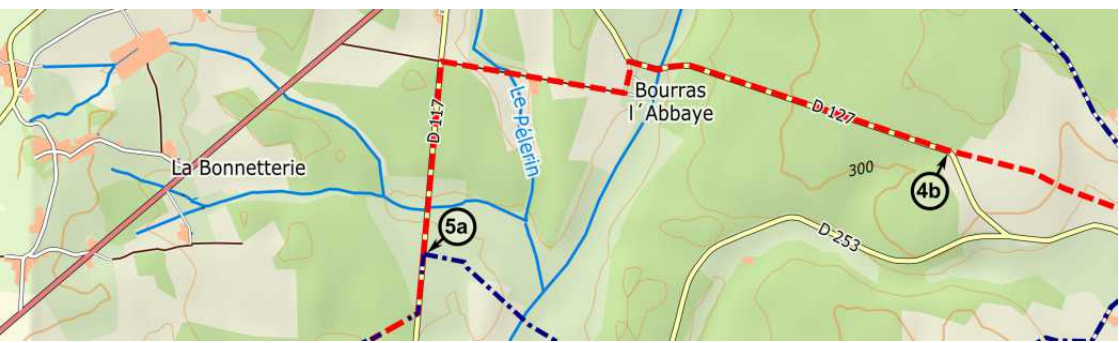
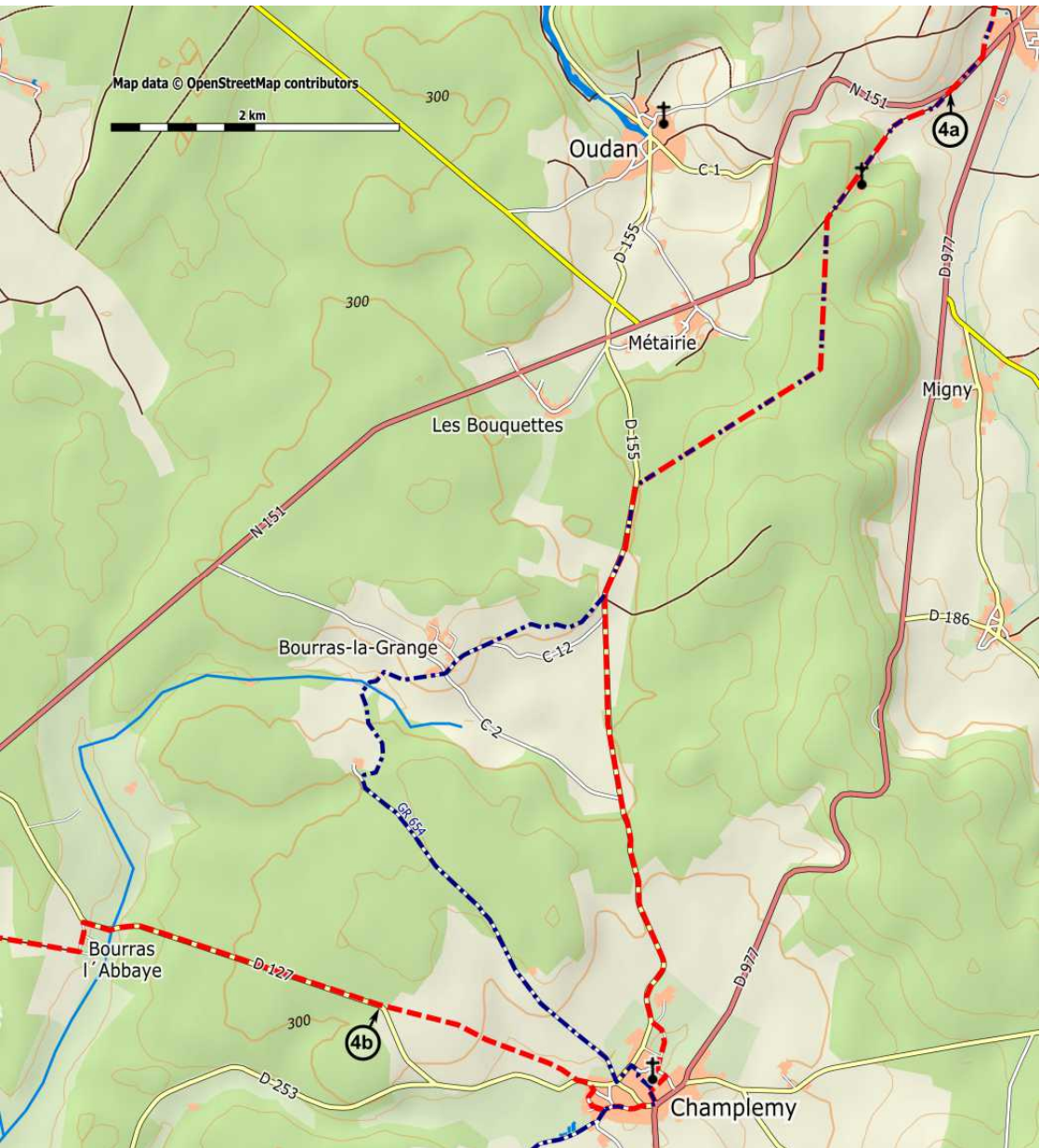
Km 49.6 Kruising van Bourras l'Abbaye: verlaat de D127 en ga linksaf naar de voormalige abdij.

Km 49.9 Kruising: neem de weg rechts tegenover de abdij (let op: privé weg, toegestaan voor pelgrims).

Km 50.7 Brug over het beekje Le Pèlerin (= pelgrim).

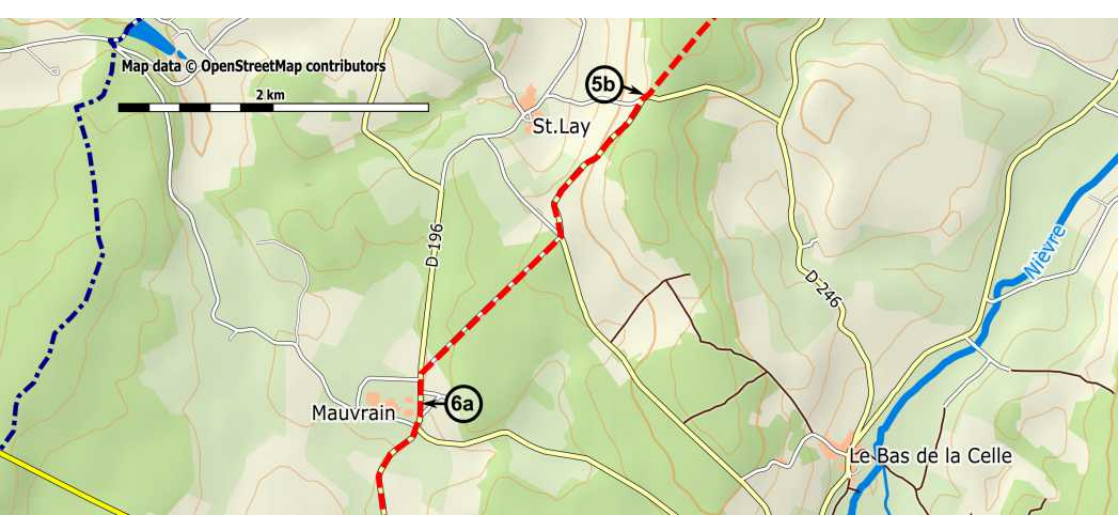
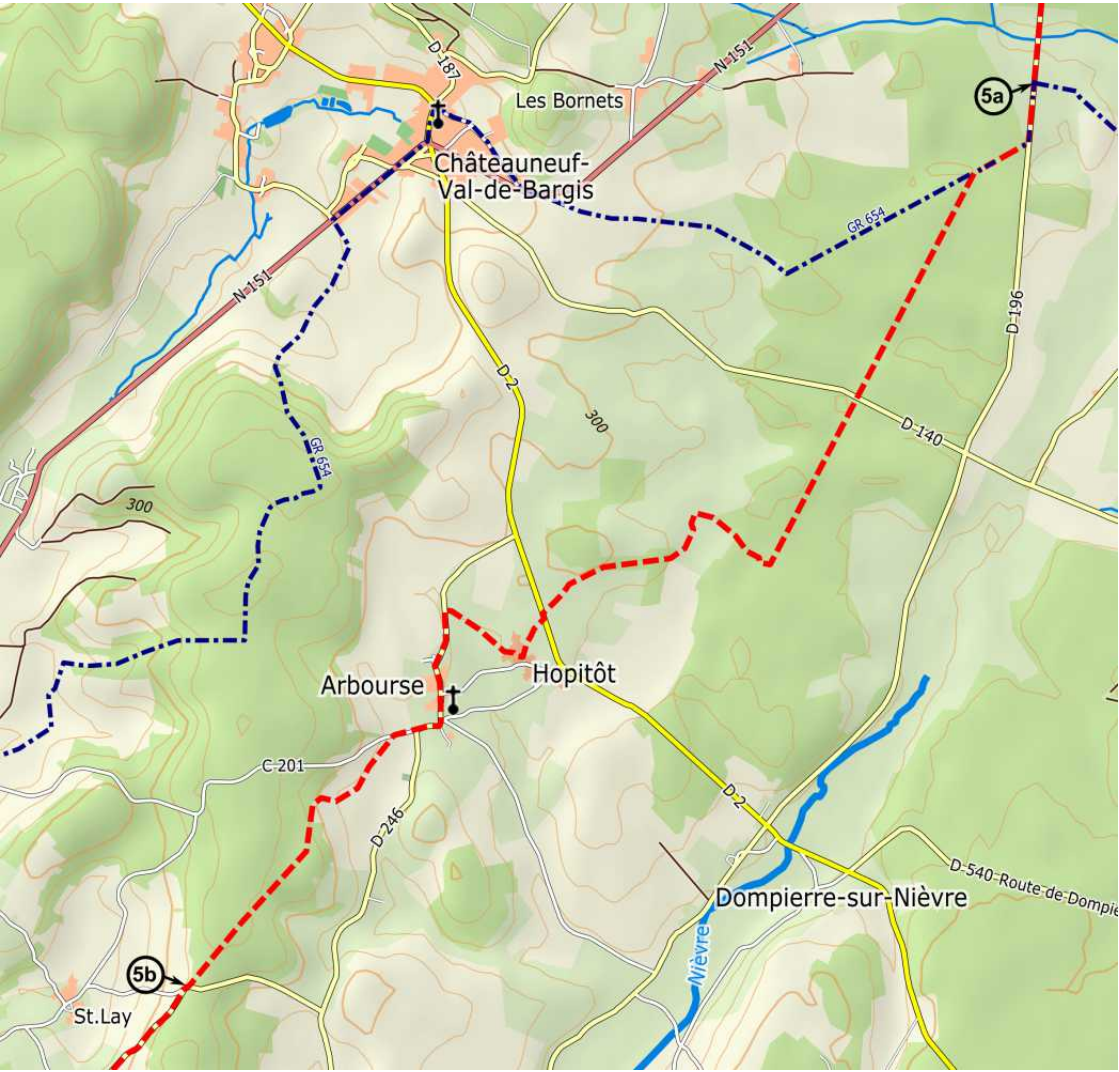
Km 51.1 Kruising van de D117: linksaf, richting Dompierre.

Km 52.4 Kruising van La Rolande **[5a]** (links een markering van de GR654): ga rechtdoor.



Traject 1.1

- Km 52.4 Kruising van La Rolande. **[5a]**
- Km 52.8 Verlaat de D117 en neem rechts een weggetje, dat het bos van Rouesses ingaat (markeringen GR en CDTE).
- Km 53.0 Hek: ga verder (markering GR).
- Km 53.2 Ronde Pieds nus: neem de 2e grote laan links (Allée de la grande ligne), terwijl je de GR markering rechts laat.
- Km 54.1 Ronde du Pont: rechtdoor.
- Km 54.8 Kruising met de D140: oversteken en vervolg de laan er tegenover, door het bos.
- Km 55.8 Kruising van wegen: rechtdoor verder via een grasweggetje.
- Km 56.0 Einde van de laan en kruispunt van wegen: rechtsaf, onder bomen.
- Km 56.4 De weg draait naar links: ga min of meer parallel aan de bosrand verder.
- Km 56.6 De weg draait naar rechts en verlaat het bos: rechtdoor door de velden. Vervolgens, op een kruising, draait de weg naar links, een klein bos in.
- Km 57.8 Aankomst op de D2: iets naar links en dan rechtsaf, Hopitôt binnenlopen.
- Km 58.0 Rechtsaf en na 70m op de volgende kruising: rechtdoor.
- Km 58.6 Bij de wasplaats op de D246: linksaf.
- Km 59.0 Arbourse (🏰), kruising bij het gemeentehuis (pelgrimsherberg): rechtdoor, afdalend.
- Km 59.2 Kruising: weer rechtdoor, afdalend.
- Km 59.4 Kruising (kerk aan de linkerhand). Rechtdoor en meteen bocht naar rechts op de D246, richting La Celle-sur-Nièvre.
- Km 59.7 Kruising (put): verlaat de D246 en neem rechtdoor de C201, richting Chasnay.
- Km 59.8 Verlaat de weg, neem schuin links een onverharde weg, langs een afvalstation. Rechtdoor, door velden, dan langs het bos, omhoog.
- Km 60.6 Je loopt het bos binnen: rechtdoor, terwijl je steeds verder omhoog loopt.
- Km 61.2 Kruising: ga steeds rechtdoor verder.
- Km 61.8 Steek een weg over en ga verder via het pad er tegenover (*Let op! Om een gat heen*), steeds rechtdoor.
- Km 62.0 Aankomst op een grotere weg: linksaf naar de weg.
- Km 62.1 Aankomst op asfaltweg **[5b]**. Rechtsaf richting Mauvrain, dan meteen links aanhouden (**niet** steil afdalen richting Saint-Lay). Daal geleidelijk, door wijngaarden (wegkruis aan de linkerhand).
- Km 62.8 Kruising: ga rechtdoor verder, richting Mauvrain, door het bos.
- Km 63.3 Aankomst op de D196: schuin links en na 50m rechtdoor.
- Km 63.5 Mauvrain. **[6a]**



Traject 1.1

Km 63.5 Door Mauvrain **[6a]**.

Km 63.6 Kruising met de D222/C2: rechtdoor, richting Murlin, passeer na 50m een bruggetje.

Km 64.8 Kruising met de D38 («Stop»): rechtsaf, richting La Charité/-Pouilly/Narcy.

Km 64.9 Verlaat de D38 en neem een weggetje naar links, op de hoek van de zagerij, richting Mairie (= gemeentehuis).

Km 65.1 Place de la Mairie - Murlin: kerk (aan de linkerhand). Neem schuin rechts de C1, richting Raveau, en volg deze weg steeds rechtdoor, door het bos.

Km 67.2 Etang (= vijver) de Candie (links): vervolg de weg, steeds door bos.

Km 67.9 Einde van het asfalt: verder via de grindweg.

Km 68.5 Groot kruispunt: steek de asfaltweg 'Route de la Réserve' over en vervolg de grindweg rechtdoor, afdalend.

Km 68.9 Kruising met een grote boslaan: steeds rechtdoor.

Km 70.0 Kruising van de Route forestière du Bois de Berlière **[6b]**: steeds rechtdoor. << Hier begint een iets langere variant naar Raveau die langs enkele overnachtingsmogelijkheden leidt. Zie kader >>

Km 70.4 Kruising met bosweg Sommière du Pré Bourreau rechtdoor.

Km 70.9 Kruising van de bosweg van Dourdon: steeds rechtdoor.

Km 72.3 Kruising van het boswachtershuis van La Bertherie: neem er tegenover de Route de Raveau.

Km 73.4 Bordje Raveau: ga verder, langs de muur van het kasteel van Mouchy.

Km 74.0 Kruising met de D138: linksaf, naar de kerk.

Km 74.1 Kruising met de D179. Raveau (café, bakkerij, post): kerk (aan de linkerhand). Neem de D179 naar rechts, richting La Charité.

Km 74.4 Kruispunt bij de begraafplaats (kruis uit 1827): neem de weg links (C4) en meteen daarna naar rechts (bij een elektriciteitsmast) de asfaltweg langs de begraafplaats (markering GR654).

Km 74.7 Vertakking links (einde asfalt): rechtdoor via grasweggetje.

Km 75.2 Bosje: vervolg het weggetje.

Km 75.7 Kruising van wegen: rechtdoor verder.

Variant langs overnachtingsmogelijkheden:

*Km 70.0 Op Route forestière du Bois de Berlière **[6b]** linksaf.*

Km 70.6 Op kruispunt met bosweg Route forestière de la Bertherie rechtdoor.

Km 71.7 Eind weg rechtsaf GR 654.

Km 72.2 La Vache (🏠 🏠) «Bois-Dieu» (1.7 km)

Km 72.9 Kruis de D138 «La Charbonnière (🏠) 400m». Blijf de GR volgen.

Km 74.1 Op D138 schuin links.

Km 74.3 Raveau, aansluiting op hoofdroute Km 74.1

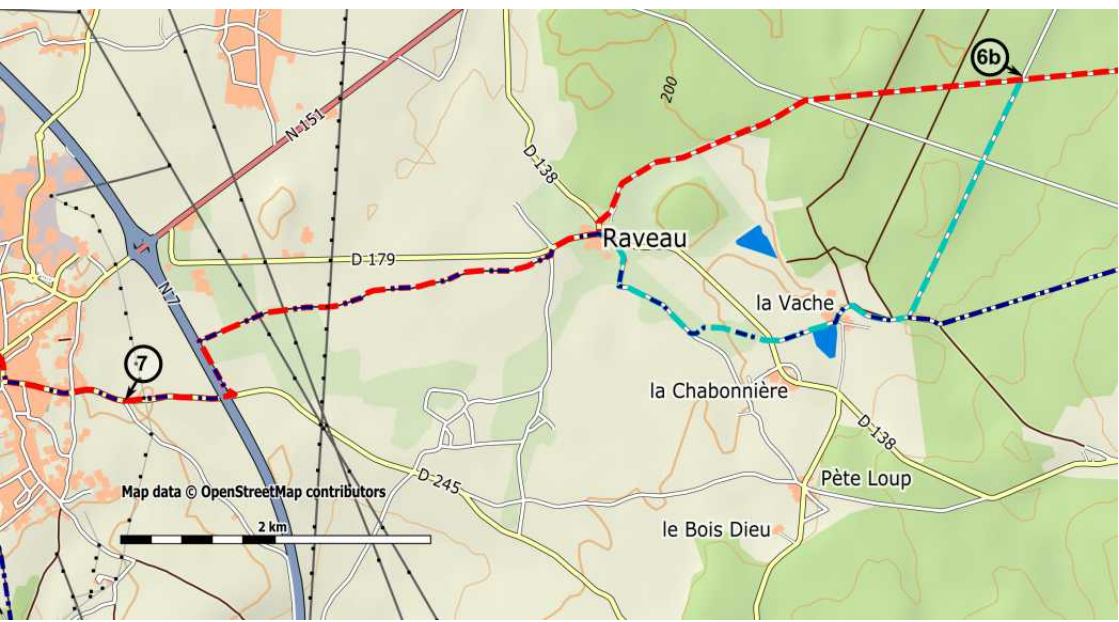
Km 76.0 Loop onder een hoogspanningslijn door, daarna tussen twee telefoonkasten door. Verder tussen hagen, onder twee hoogspanningslijnen door.

Km 76.7 Kruising. Laat het weggetje rechts liggen en ga rechtdoor; windmolen aan de linkerhand.

Km 76.9 Aankomst bij het talud van de N7: neem het weggetje naar links, langs het talud (niet onder de tunnel rechtdoor).

Km 77.3 Op de D245: rechtsaf, onder de N7 door, de D245 volgen.

Km 77.9 Vertakking links [7]: rechtdoor.



Traject 1.1

Km 77.9 Vertakking links [7]: rechtdoor.

Km 78.6 Kruising: rechtdoor, richting La Charité, begraafplaats.

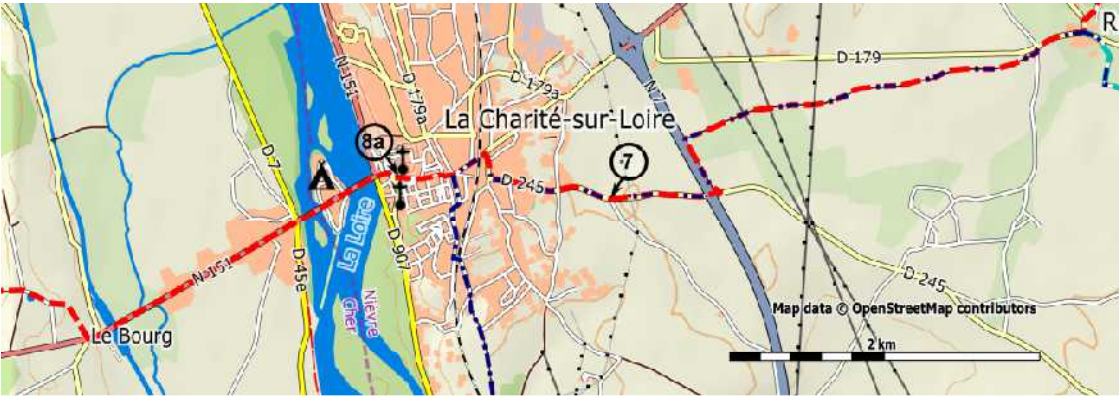
Km 78.7 Rechtdoor, langs de begraafplaats (links) via de Rue Francis Bar.

Km 79.0 Kruising: rechts verder via de Rue Francis Bar.

Km 79.2 Verlaat deze straat en neem, links, de voetgangerstunnel onder de spoorweg door.

Km 79.3 Aankomst op de Place du 11-Novembre/avenue Gambetta: rechtdoor, afdalend via de Place au Glui, de Place Saint-Pierre (voormalige kerk), de Rue Camille Barrère, de Place de Gaule (gemeentehuis) en de Grande Rue.

Km 80.0 Aankomst op de Place Sainte-Croix, La Charité-sur-Loire ( 
    *diensten*): kerk Notre Dame. [8a]



1.2 La Charité-sur-Loire > Bourges: 62,0 km

Km 0.0 La Charité-sur-Loire: kerk Notre Dame [8a]. Neem de Rue du Pont, steek de kade over en ga verder over de stenen brug (N151: *gevaarlijke weg*) over de Loire, over het eiland en door de voorstad, dan via de 2e brug over een zijtak van de Loire.

>>> (*grens van de departementen Nièvre en Cher*).

Km 0.6 Einde van de brug. Steek de kruising over en neem het voetpad er tegenover, parallel aan de N151, links.

Km 2.0 Steek de brug over het kanaal langs de Loire ('Canal Latéral á la Loire') over en ga aan de linkerkant van de N151 verder (*oplekken!*).

Km 2.2 Kruising met de D45: 200m recht door.

Km 2.4 Verlaat de N151 en neem rechts de Route du Domaine de la Chapelle/Les Thureaux.

Km 2.6 Loop door het gehucht Les Thureaux.

Km 2.8 In een bocht (links een reservoir): neem het weggetje links tussen bomen, richting Domaine de La Chapelle.

Km 3.0 Steek een beekje over.

Km 3.9 Aankomst op een kruising: neem links de D198 (Route de Jarnay) richting l'Etang en de N151.

Km 4.5 L'Etang: vlak voor de N151: neem een weggetje rechts, eerst tussen huizen door en dan door bos, richting Le Champ du Renard. Bij het verlaten van het bos: recht door verder, door velden.

Km 6.4 Le Champ du Renard (asfalt): ga recht door verder.



Km 6.6 Kruising [8b]: recht door, naar La Tuilerie.

Km 7.0 La Tuilerie: recht door.

Km 7.5 Kruising: linksaf richting Sancergues.

Km 8.6 Aankomst op de N 151 (*oplekken!*): rechtsaf (voetpad links), Saint-Germain-des-Champs in en recht door verder naar Sancergues.

Km 9.4 Brug over de Vauvise: loop Sancergues in via de Grande Rue.

Km 9.6 Sancergues (  *diensten*): kerk, Place Saint-Jacques. Verder via de N151.

Km 9.9 Kruising met de D72 en de D6: neem de D6 (Avenue de la Libération) naar links, richting Garigny, Nérondes.

Km 10.2 Draai naar rechts naar het college, en laat de Rue des Points links liggen.

Km 10.3 Linksaf de Rue de Tannois in, langs het college.

Km 10.5 Einde van het asfalt: verder via het slingerende onverharde weggetje, door velden.

Km 10.9 Gebouwtje met plat dak: ga verder, licht stijgend.

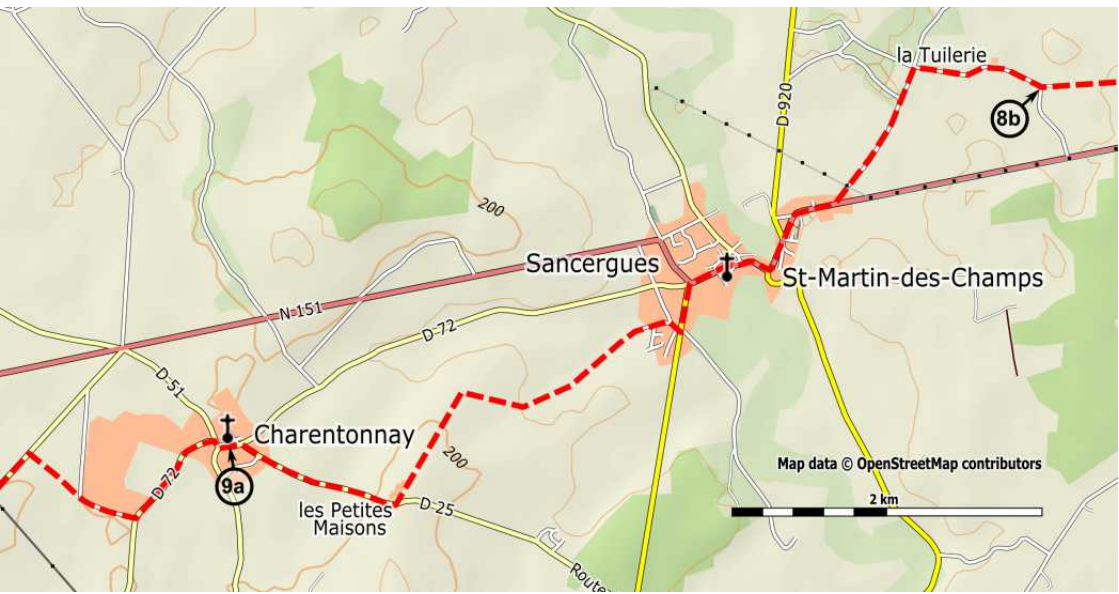
Km 11.2 Vertakking links: schuin rechts verder (richting watertoren).

Km 11.4 Vertakking: volg het weggetje dat naar links draait.

Km 11.8 Les Petites Maisons: loop er links omheen.

Km 12.0 Aankomst op de D25: neem de weg naar rechts tot Charentonnay.

Km 13.2 Charentonnay: kerk [9a]. Verder via de D25.



Traject 1.2

Km 13.2 Charentonnay **[9a]** D25.

Km 13.8 Kruising (wegkruis): neem de D51 naar rechts, voor het gemeentehuis, en dan 20 m verderop: links de D72, richting Couy.

Km 14.7 Kruising: neem het weggetje naar rechts.

Km 15.0 Einde van het asfalt, rechtdoor op onverhard weggetje.

Km 15.5 Aankomst op een asfaltweg: linksaf.

Km 16.8 Pouligny: rechtdoor.

Km 17.5 Laat de Route de la Métairie haute rechts liggen en ga rechtdoor verder. [*na 300m: Bondonnat* (🏰) *links, 800m*].

Km 18.0 Afdaling naar links en oversteek van een beekje.

Km 18.9 Kruising met de D72 E (wegkruis La Croix Ste-Anne): linksaf om naar Couy te gaan [*Mesongarde* (🏰) *rechts, op minder dan 2km*].

Km 20.0 Couy (🏰 🏰 🏰): kerk (Place de la Libération). Rechtsaf de D53 op, richting Baugy/Chaumoux.

Km 20.6 Kruising: neem het asfaltweggetje naar links richting het wegkruis, loop dan via een grasweggetje rechts om een groot huis heen, een haag volgend.

Km 21.4 Le Marigny: aankomst op een weg, rechtsaf.

Km 22.4 Weer op de D53 **[9b]**: oversteken en neem het grasweggetje rechtdoor.

Km 22.7 Kruising van wegen: linksaf, verder stijgend, volg de heuvelrug door velden.

Km 23.9 Kruising rechtdoor. Langs alleenstaand huis (rechts).

Km 24.5 Weer op de D53: schuin rechtsaf.

Km 24.8 Kruising: neem een weggetje naar links, richting l'Etang de Pignoux (*Les Chapelles* (🏰) *rechts, 2km*).

Km 25.0 Boerderij van l'Etang de Pignoux; verlaat het asfalt voor de boerderij en ga rechtdoor via een onverhard weggetje, een hoogspanningslijn volgend. Na 50m: steek een bruggetje over en ga daarna rechtsaf op een kruising van wegen (witte slagboom rechts). Ga rechtdoor verder tussen omheiningen en hagen.

Km 26.6 Het weggetje gaat over in asfalt (huis): ga verder.

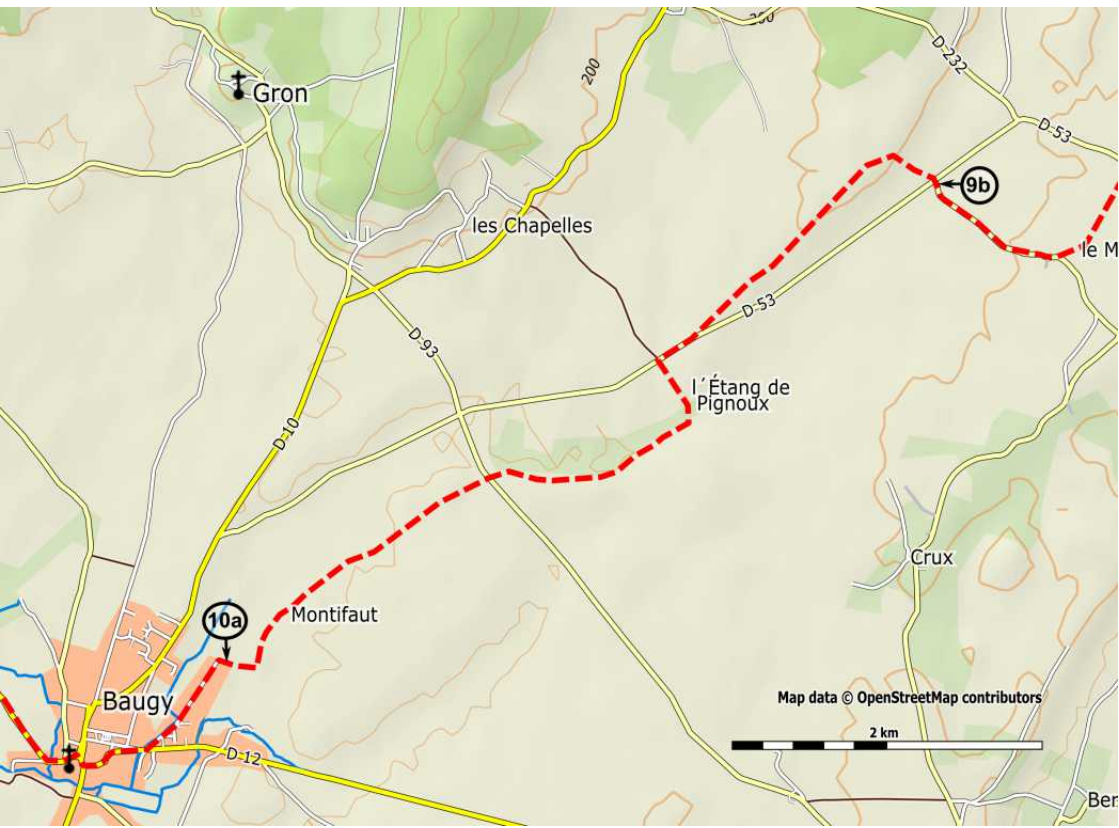
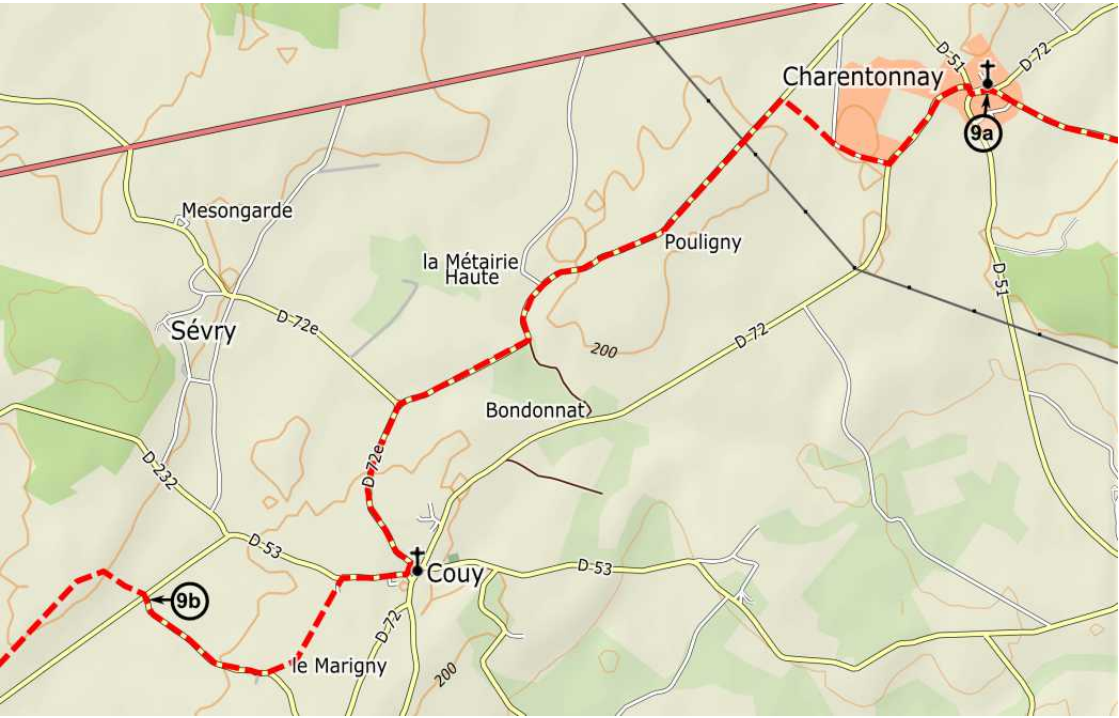
Km 26.7 Kruis de D93 [*Le Grand Azilon* (🏰) *op 700m*] en neem het weggetje rechtdoor.

Km 26.9 Bijenkasten rechts.

Km 27.1 Links, markering «eau» (= water).

Km 28.1 Boerderij van Montifault(🏰): laat de grindweg rechts liggen en ga verder via het weggetje er tegenover.

Km 28.9 Aankomst op het asfalt **[10a]** (fabriek links): volg de weg (Chemin de Montifault).



Traject 1.2

Km 28.9 Asfalt langs fabriek **[10a]**. Volg Chemin de Montifaut.

Km 29.5 Begraafplaats links: rechtdoor.


Km 29.7 Eind («Stop»): schuin rechtsaf; D12.

Km 30.1 Eind bij gemeentehuis («Stop»): rechtsaf D10 (rue 8 mai 1945);
Bauby (  diensten).

Km 30.2 Linksaf D12 (rue du Gué Joyce).

Km 30.3 Bij kerk: volg de D12, richting Villabon en Bourges (let op: drukke weg).

Km 33.9 Bordje Villabon.

Km 35.0 Villabon( post): kerk **[10b]**. Vervolg de D12, richting Bourges.

Km 35.4 Croix Saint-Abdon: verlaat de D12 en neem rechts de Rue de Brécý, die verderop een onverhard weggetje wordt, richting het bos.

Km 36.1 Vertakking rechts: blijf het weggetje rechtdoor volgen, door het Forêt communale de Villabon.




Km 37.0 Kruising bij het verlaten van het bos: neem de laan links, naar de weg.

Km 37.4 Aankomst op de D12: rechtsaf.

Km 38.6 Kruising met de D157: rechtsaf, richting Brécý.

Km 39.6 Aankomst op de N151 («Stop»): oversteken en rechtdoor verder, naar Brécý (*let op het verkeer*).


Km 40.6 Kruising van de D52: links verder, je loopt Brécý in.

Km 40.8 Brécý (   diensten): kerk.

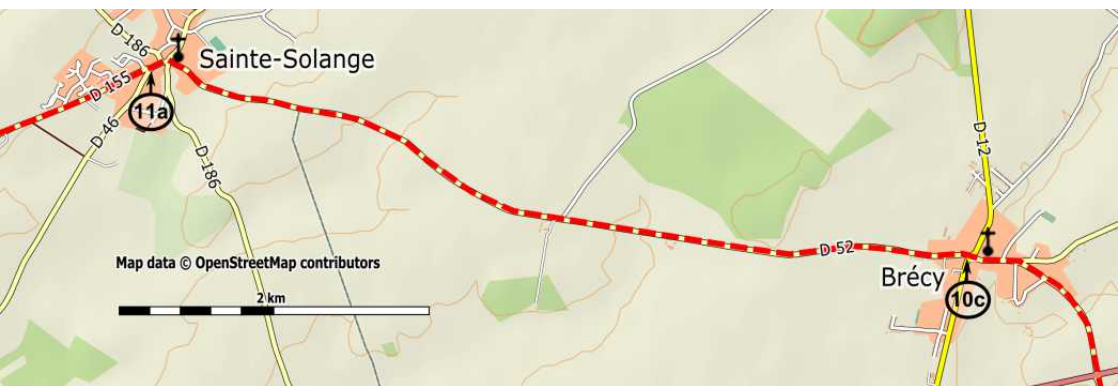
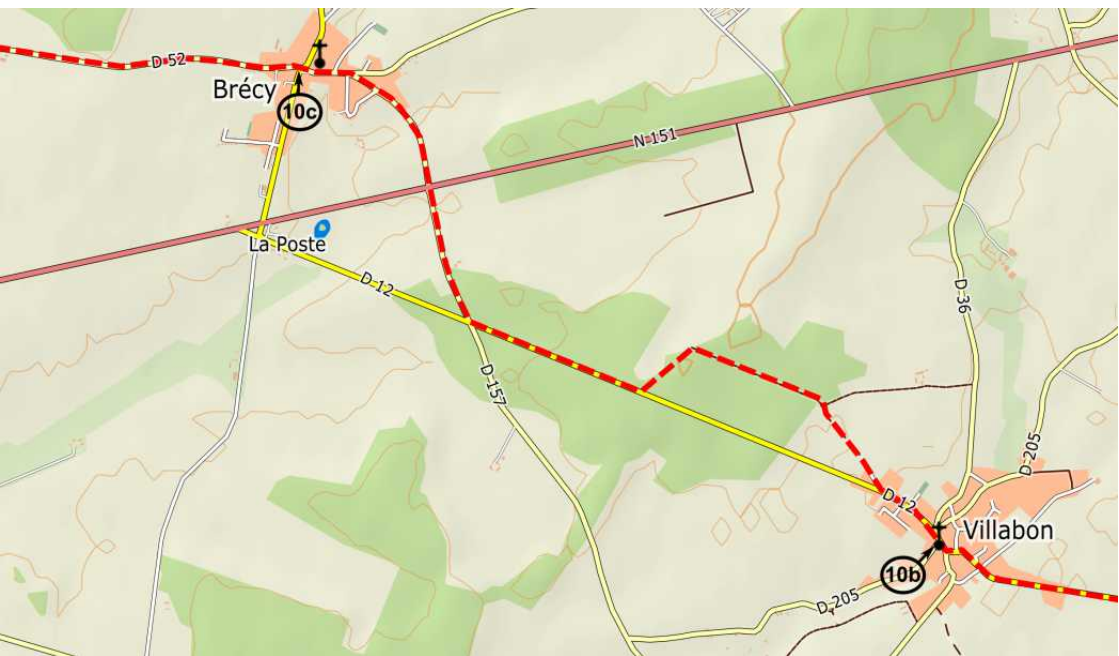
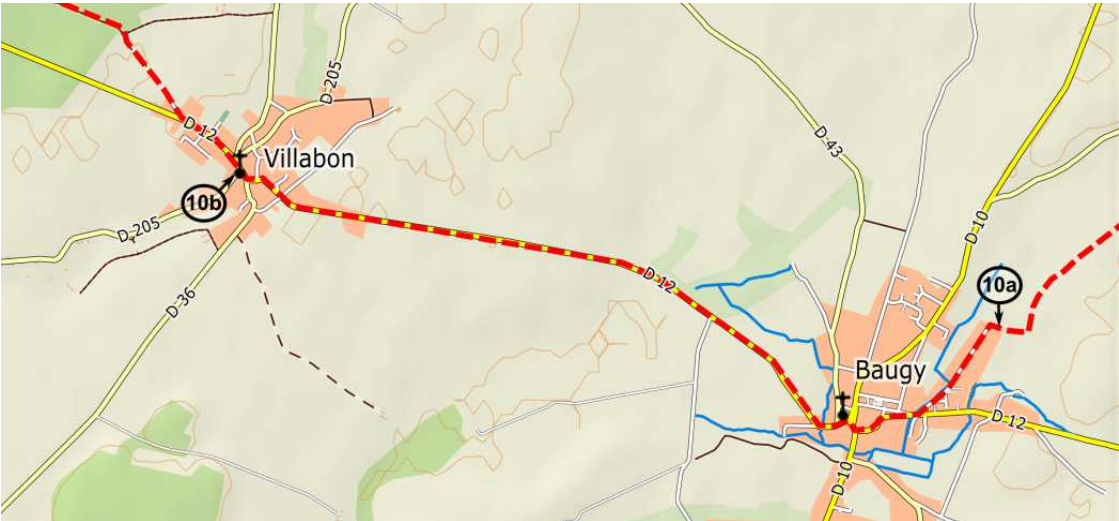
Km 40.9 Kruising (rotonde) D12/D52 **[10c]** (Place Saint-Firmin): rechtdoor verder, via de D52 naar Sainte-Solange (Rue saint Solange).

Km 43.7 Carrefour de la Maison neuve (kruis): rechtdoor.

Km 46.4 Brug over de Ouatier.

Km 46.6 Sainte-Solange ( services): op minirotonde bij kerk schuin links D 46 (Rue Saint Martin du Crot), richting Moulins-sur-Yères/Vignoux/Les Aix.

Km 46.7 Op driesprong **[11a]** schuin rechts de D155, richting Saint-Germain-du-Puy (Route de Saint-Germain-du-Puy met brede grasberm).



Traject 1.2

Km 46.7 D155 **[11a]** richting Saint-Germain-du-Puy.

Km 47.6 Kruis de voormalige spoorweg: rechtdoor.

Km 48.6 In een flauwe bocht: verlaat de D155 en neem, schuin rechts na 20m, een grasweggetje, dat afdaalt naar bomen, door velden. *[Voor Saint-Germain-du-Puy (🚗 🚲 🚶 diensten) volg D155; 4,5 km]*

Km 48.9 Passage du Colin: doorwaadbare plaats of metalen bruggetje.

Km 49.0 Vertakking links: rechtdoor verder (weinig gebruikte weg).

Km 49.4 Kruispunt van wegen: neem rechts het grasweggetje, omhoog, door velden, in noordelijke richting.

Km 49.9 Kruising (bosje): neem het weggetje links, haakse bocht (*oude Romeinse weg*).

Km 50.4 Kruising: steek de weg over en ga rechtdoor (*links de kathedraal Saint-Etienne aan de horizon*): rechtdoor.

Km 51.5 Onder een hoogspanningslijn door (laat een weggetje links liggen): rechtdoor.

Km 52.3 Kruising van wegen: rechtdoor.

Km 52.9 Het weggetje gaat naar rechts, langs de oude weg, door een klein bos.

Km 53.2 Aankomst op de D955 **[11b]** (*oplevelten!*). Oversteken en vervolg dan weer het weggetje, naar rechts.

Km 53.5 Passage van een beekje (houten bruggetje): rechtdoor verder, steeds via de oude Romeinse weg.

Km 54.0 Uitzicht op Bourges en de kathedraal.

Km 54.4 Je komt op asfalt (La Guénoisterie) (kennel): rechtdoor.

Km 54.8 Kruising van de D151 (*oplevelten!*): oversteken en rechtdoor verder via een onverhard weggetje.

Km 55.0 Neem rechtsaf de parallelweg, die op de D33 uitkomt.

Km 55.9 Linksaf het viaduct van de D33 over de rondweg nemen. Direct weer linksaf naar de andere parallelweg.

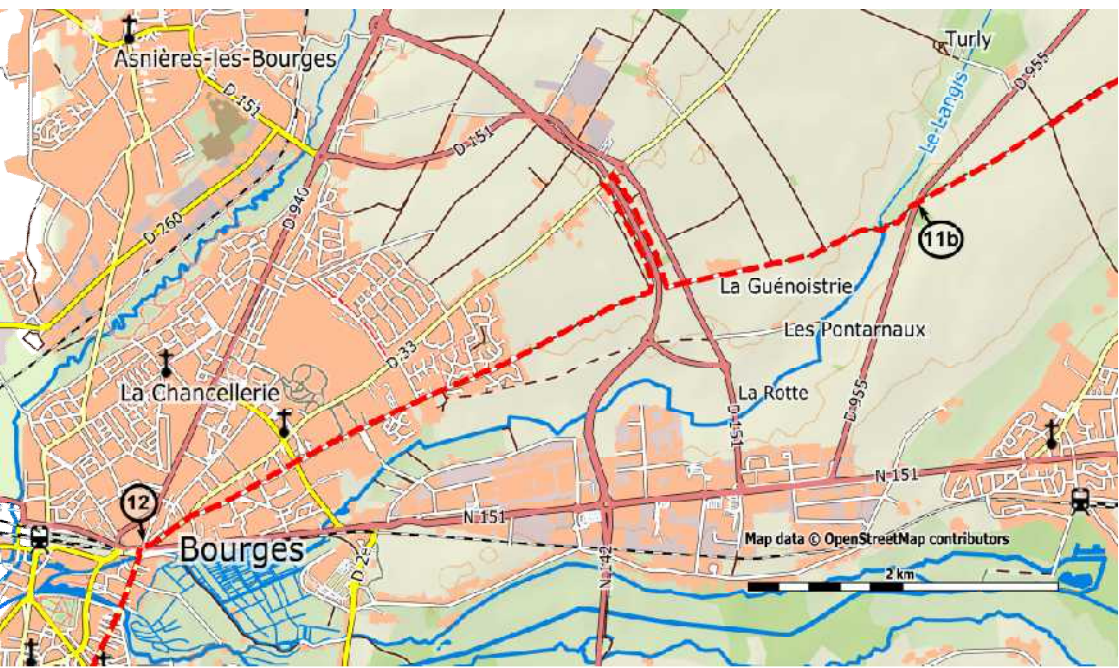
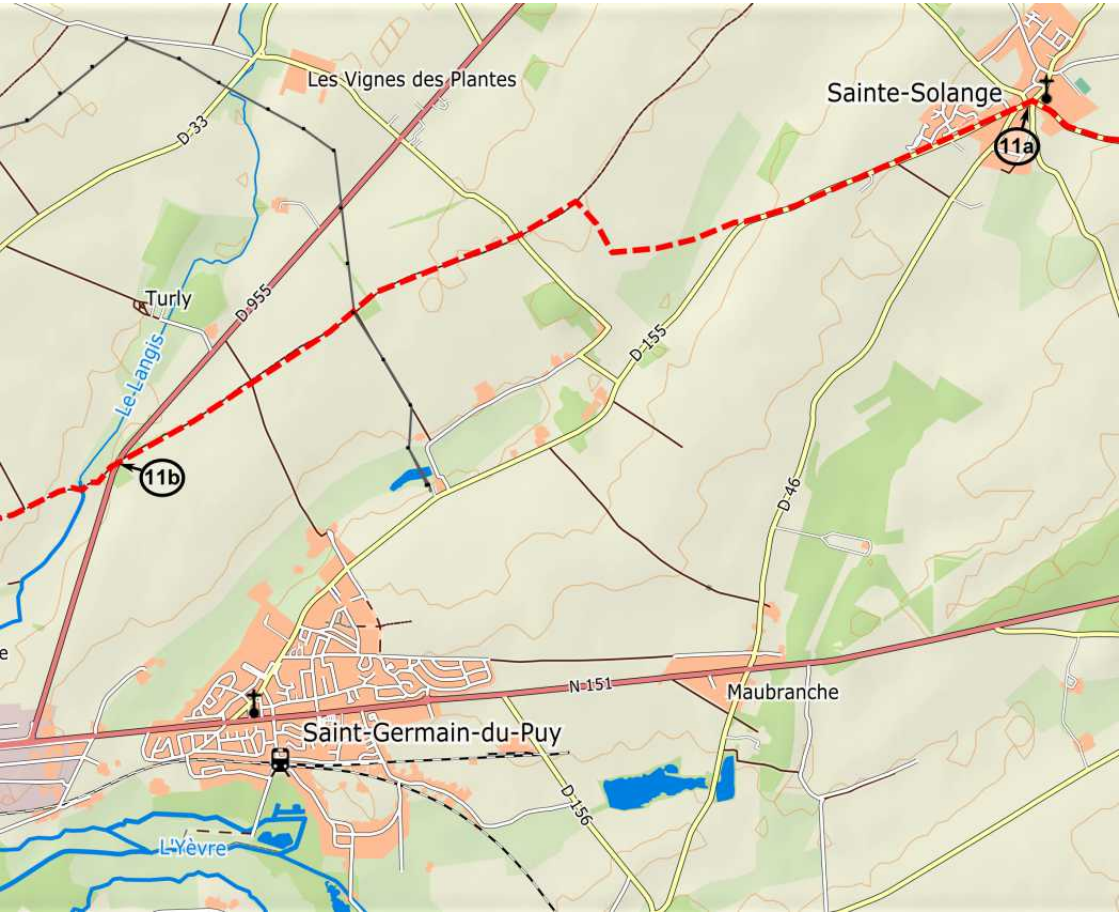
Km 56.8 Rechtsaf. Je bent terug op de oude Romeinse weg.


Km 57.7 Je komt weer op asfalt (Rue Turly): bordje 'Voie de Vézelay'. Steeds rechtdoor verder, tot de spoorlijn. Achtereenvolgens: scholen, verkeerslichten, sportcomplex en universiteit, weer verkeerslichten.

Km 60.1 Stop: neem er tegenover de Avenue Arnaud de Vogüé, afdalend.

Km 60.4 Grote kruising van de N151 (Route de la Charité) (*rechts: Chemin de Saint-Ladre en de begraafplaats Saint-Lazare: plaats van een voormalig leprozenhuis*). Oversteken en neem de metalen voetbrug over het spoor. **[12]**

>>> Voor het klooster van l'Annonciade (🏠) de voetbrug niet oversteken. Voor beschrijving zie kader op volgende tekstpagina.



Voor het klooster van l'Annonciade (†): De voetbrug niet oversteken maar aan de noordkant van het spoor rechtsaf naar het station lopen. Daar via de voetbrug over het spoor, dan rechtsaf het spoor (aan je rechterhand) volgen (D976 en D60) tot aan de Avenue Henri Debord (D104). Daar rechtsaf het spoor over (overweg). Deze weg volgen (wordt na rotonde Route de Vouzeron) en bij de volgende rotonde (met futuristische watertoren) ligt links het klooster.

Km 60.4 Voetbrug over spoor. [12]

Km 60.6 Na de brug: rechtdoor de Avenue Marx Dormoy, en steek de Yèvre over.

Km 60.9 Brug over de Voiselle: rechtdoor verder via de Rue Edouard Vaillant.

Km 61.3 Place Saint-Bonnet (links: de kerk Saint-Bonnet, met een reliek van Saint-Jacques): steek het plein over en de Boulevard de la République, en neem rechtdoor de Rue Jean Girard.

Km 61.4 Place Gordaine (oude huizen, einde van de Romeinse weg): oversteken en neem de Rue Coursarlon naar rechts (voetgangersgebied), omhoog (oude huizen met vakwerk).

Km 61.6 Links de Rue Porte jaune in, tot de kathedraal.

Km 61.9 Place Etienne Dolet.

Km 62.0 Bourges (†       diensten): kathedraal Saint-Etienne (voorgevel).

1.3 Bourges > Gargilesse: 125,5 km

Km 0.0 Bourges: middenportaal van de kathedraal. Neem de kleine Rue du Guichet.

Km 0.1 Neem rechts de Rue Moyenne.

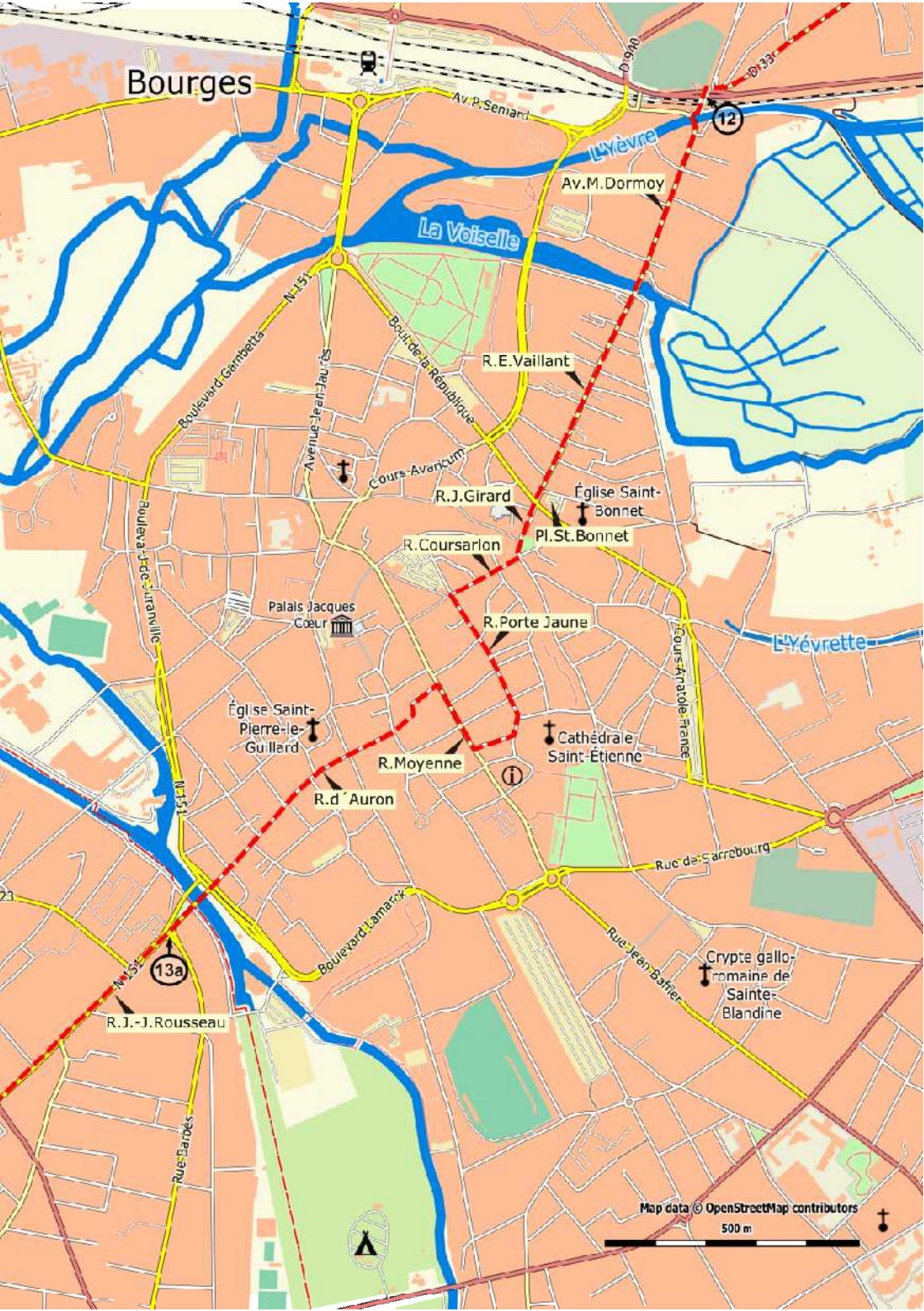
Km 0.3 Tegenover het postkantoor: draai naar links richting de Enclos des Jacobins en de Rue d'Auron. Door de Enclos des Jacobins: overdekte winkelgalerij met achtereenvolgens twee trappen.

Km 0.5 Tegenover de 2e trap: neem de Rue d'Auron, afdalend, steeds rechtdoor (op de hoek: geboortehuis van Jacques Coeur) (na 150m, rechts, op de Place Clamecy: de kerk Saint-Pierre-le-Guillard).

Km 0.9 Aankomst op de Boulevard d'Auron: oversteken en neem rechtdoor de brug over de Auron, daarna rechtdoor.

Km 1.1 Rechtdoor verder via de Rue Jean-Jacques Rousseau, richting Châteauroux (N151). [13a]









Bourges



Map data © OpenStreetMap contributors

500 m

Traject 1.3

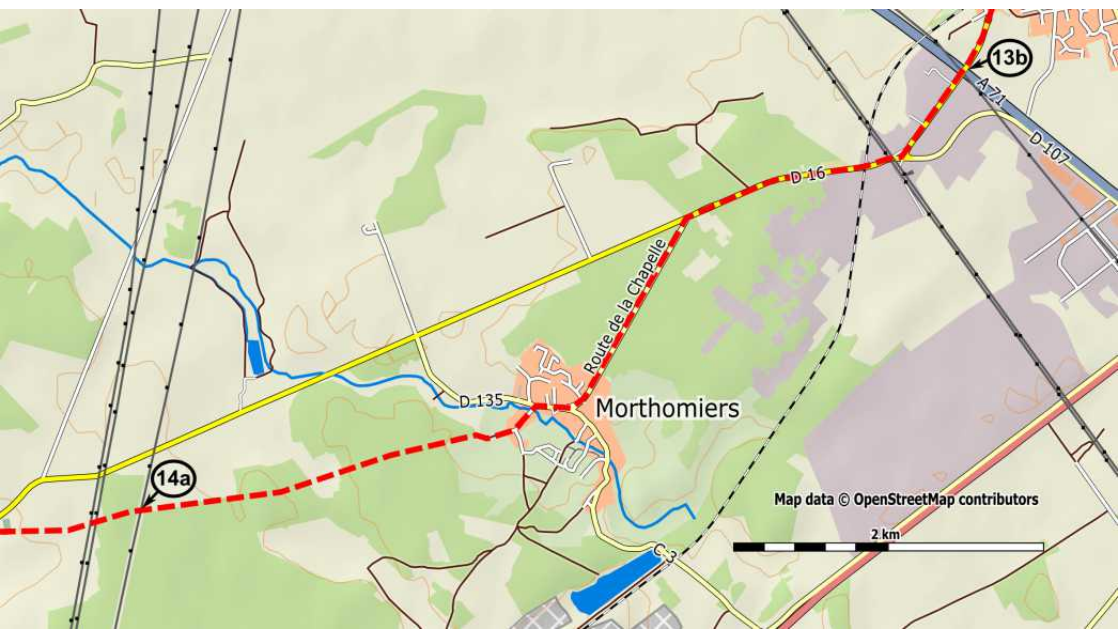
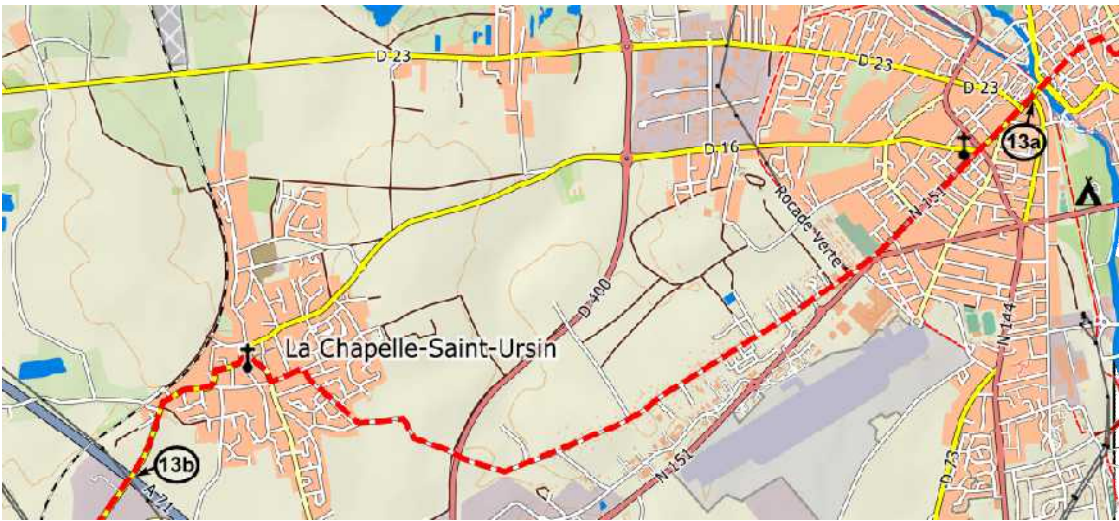
- Km 1.1 Rue Jean-Jacques Rousseau, richting Châteauroux (N151). **[13a]**
- Km 1.6 Kruising van de Boulevard de l'Avenir (*rechts: de kerk Saint-Henri*): rechtdoor verder, stijgend, via de Avenue Marcel Haegelen.
- Km 2.6 Kruising van de begraafplaats Lautier: neem schuin rechts de Chemin de Villeneuve, steeds rechtdoor.
- Km 3.1 Kruising («Stop»): rechtdoor verder.
- Km 3.4 (*links Kyriad*  ).
- Km 5.1 Laat het bord «La Chapelle-Saint-Ursin» links en ga rechtdoor verder via de Chemin de Villeneuve (doodlopend) [*Le Subdray*( )].
- Km 5.3 Rechtdoor, tegen het eenrichtingsverkeer in, en volg de weg (bordje 'Voie de Vézelay'). Je verlaat Bourges.
- Km 5.8 Brug over de rondweg. Na brug op kruispunt: neem rechtdoor de grindweg richting de klokkentoren van La Chapelle-Saint-Ursin.
- Km 6.0 Markering van de groene meridiaan.
- Km 6.6 Je komt aan op asfalt («Stop»): rechtsaf de Rue du Picot in, tot het einde.
- Km 7.2 Eind («Stop»): neem links de Rue des Vignes.
- Km 7.4 Kruising (verkeerslichten): neem rechts de Rue Parmentier en ga 50m verderop schuin links, naar de kerk.
- Km 7.6 La Chapelle-Saint-Ursin (  *diensten*): kerk. Loop langs de kerk en neem de D16, richting Morthomiers (Rue de la gare).
- Km 8.5 Je verlaat La Chapelle Saint-Ursin (kruis).
- Km 9.0 Brug: steek de A71 over **[13b]**. Rechtdoor verder, Avenue Louis Billant, door het industriegebied.
- Km 9.7 Kruising: rechtsaf via de busbaan, blijf de D16 volgen, richting Morthomiers.
- Km 9.9 Spoorwegovergang: verder, langs de wapenfabrieken Luchaire/ GIAT Industries, laat vervolgens de grindweg Bordes rechts liggen.
- Km 11.2 Kruising: neem linksaf de D135, richting Morthomiers, nog steeds langs het hek van de fabriek Luchaire, door het bos van La Corne.
- Km 12.3 Je loopt Morthomiers ( ) binnen via de Route de la Chapelle.
- Km 12.6 Ronde: rechtdoor, afdalend.
- Km 12.7 Kruispunt (monument voor de gevallen): verder via de D135 (Route de Villeneuve), richting Le Bourg.
- Km 12.9 Kruising: linksaf de Rue du Bourg in, passeer een bruggetje.
- Km 13.1 Kruising: rechtdoor.
- Km 13.3 Rue du Bourg: rechtdoor verder via de onverharde weg (*in de verte, rechts, mooie duiventoren*), richting het bos.
- Km 13.7 Je loopt het Bois de la Coudre in, dan onder een hoogspanningslijn door.
- Km 14.2 Kruising van wegen: rechtdoor verder, verlaat het bos.
- Km 14.3 Kruising van wegen: rechtdoor verder, richting Villeneuve, het bos

weer in.

Km 14.5 Weg van links: steeds rechtdoor.

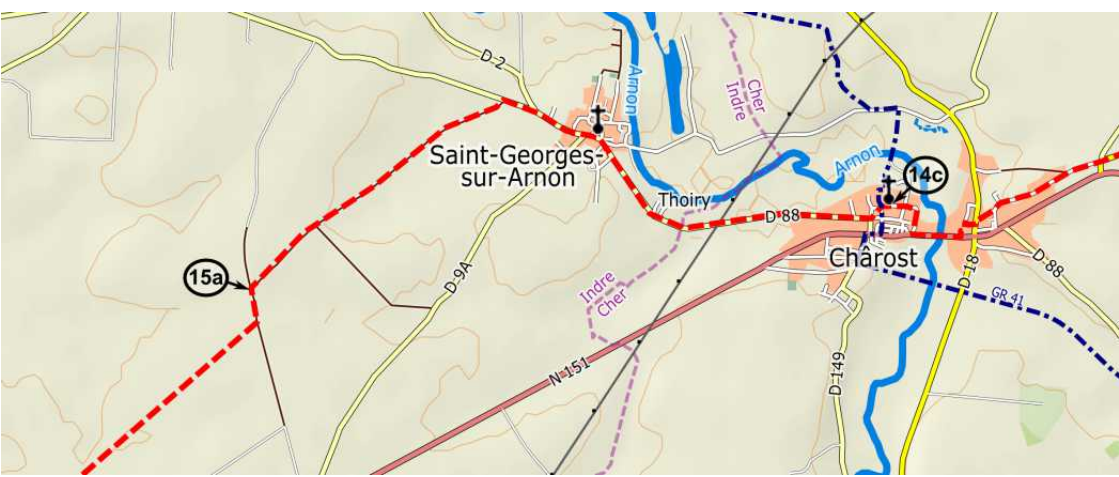
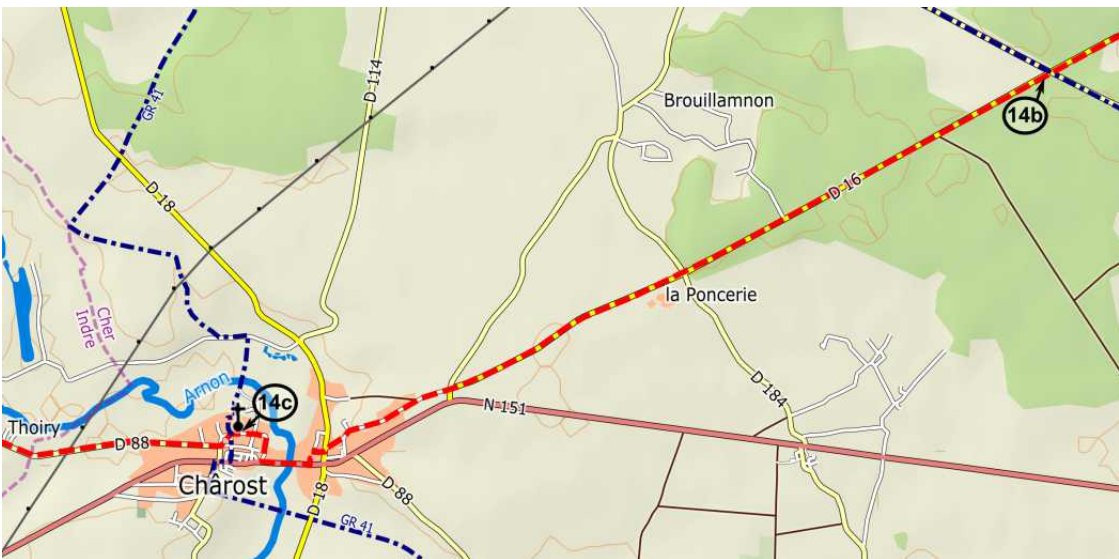
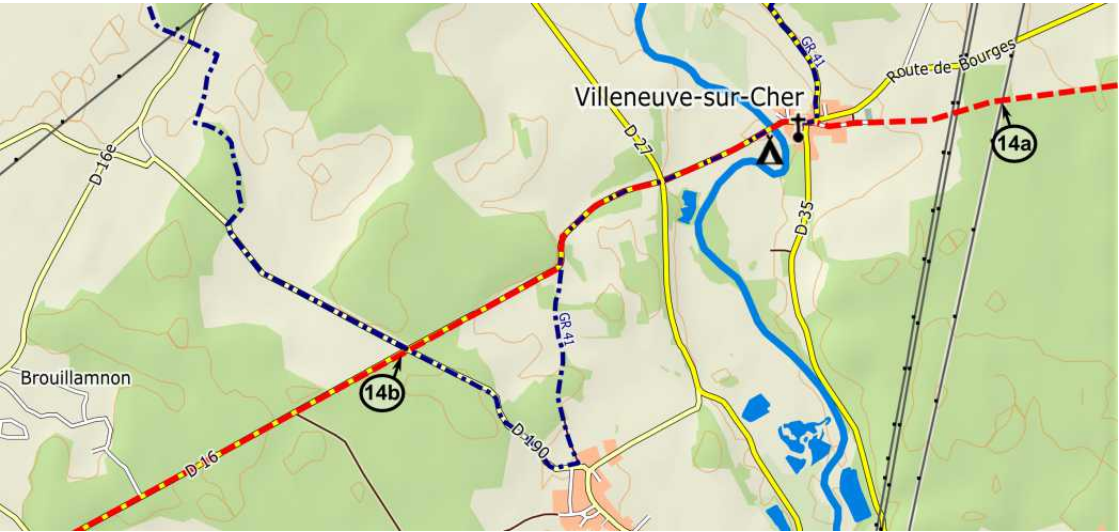
Km 14.7 Weg van links (bordje 'propriété privée'): rechtdoor verder, je verlaat het bos, volg de bosrand.

Km 15.2 Onder twee hoogspanningslijnen door **[14a]** rechtdoor.









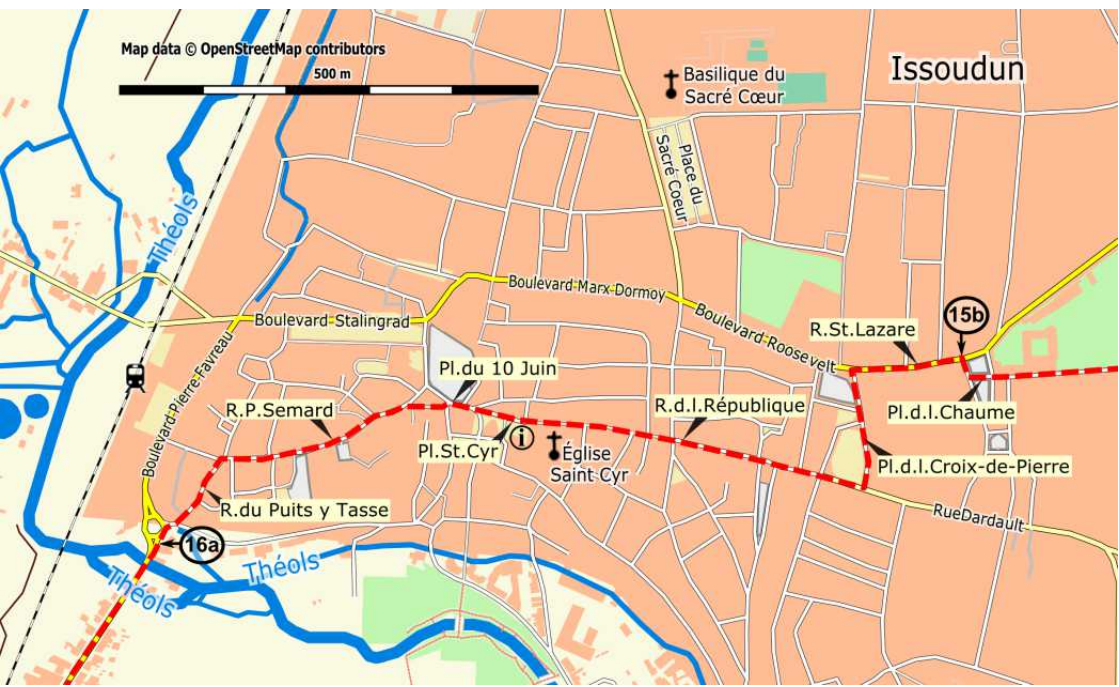
Traject 1.3

- Km 15.2 Onder hoogspanningslijnen door **[14a]**. Rechtdoor verder, door bos, dan velden, richting de klokkentoren van Villeneuve. (*In de verte, rechts, torentje van het Château des Breux*).
- Km 15.8 Begraafplaats: aankomst op de weg. Rechtdoor verder naar de kerk, via de Chemin du Montet.
- Km 16.1 Kruising met de D16 («Stop») Villeneuve-sur-Cher (🚧 ▲): kerk (op 50m). Linksaf, dan rechtdoor, richting Charost.
- Km 16.3 Brug over de Cher D16 (*Let op: kan druk zijn*).
- Km 17.2 Kruising met de D27 («Stop»): rechtdoor verder via de D16.
- Km 19.5 Kruising met de D190: rechtdoor verder via de D16. **[14b]**
- Km 21.5 Laat een weggetje rechts liggen.
- Km 22.3 Kruising met de D184: rechtdoor (laat Poncerie links liggen).
- Km 24.1 Kruising met de D16E: verlaat de weg en neem er tegenover de asfaltweg naar het Centre de Secours.
- Km 24.3 Rechtdoor verder, door een nieuw wijkje.
- Km 24.9 Kruising («Stop»): er tegenover verder via de Rue de Castelneau, afdalend.
- Km 25.1 Kruising met de D18: er tegenover verder (Chemin des Grulérons), dan naar links aan het einde van het asfalt, en neem de voetgangerspassage - tussen huizen door - richting de N151.
- Km 25.1 Aankomst op de N151: rechtsaf (*Let op: heel drukke weg*).
- Km 25.5 Verlaat de N151 net voor de 2e (kleinere) brug over de Arnon en neem rechtsaf de Rue du Moulin, (richting 'Maison Nathan') die via een brug iets verderop de beek oversteekt. Weg volgen richting de kerk. De Rue du Moulin wordt, na de bocht naar links, Rue de l'abbé Trouzier.
- Km 26.0 Chârost (🚧 |🚶| 🚧 post): kerk **[14c]**. Vanaf de kerk, steek de Place de la Mairie schuin over en neem de D88 (=Rue Bethune Charost) naar rechts, richting Saint-Georges-sur-Arnon. Passeer een hoogspanningslijn. (*tevens 🚧 in Saugy op 2,5km*).
- >>> (*grens van de departementen Cher en Indre*).
- Km 27.4 Departementale grenssteen Cher/Indre in Thoiry.
- Km 28.1 Aankomst in Saint-Georges-sur-Arnon via de D88/D2.
- Km 28.3 Saint-Georges-sur-Arnon (kruidenier-bar): kerk.
- Km 28.4 Kruising van de D9a: rechtdoor via de D2.
- Km 28.7 Op de D34 naar links, richting Sainte-Lizaigne/Paudy.
- Km 29.0 In het dal van de weg: verlaat de D34 en neem het onverharde weggetje naar links, tegenover een elektriciteitsmast (kruising van lijnen). *Rechts een rij windmolens*.
- Km 29.6 Begin van nog een rij windmolens, links.
- Km 31.0 Kruising van wegen. Niet linksaf naar het bosje; ga rechtdoor.
- Km 31.2 Op kruising linksaf **[15a]**, over brug over de voormalige spoorlijn.






Traject 1.3

- Km 31. 2 Op kruising linksaf **[15a]**, over brug over de voormalige spoorlijn.
- Km 31.4 Kruising: neem rechtsaf het weggetje door velden een ga rechtdoor tot een klein bos, in de verte.
- Km 32.4 Eerste dan tweede, dan derde veldsteen.
- Km 33.1 Aankomst bij het kleine bos en kruising van wegen: rechtdoor verder, langs het bos.
- Km 33.3 Kruising van wegen: linksaf het grasweggetje in, langs het bos, richting huizen. Loop tussen de huizen van Petit Chenevière door. (*Let op de honden*).
- Km 33.8 Kruising met een weggetje: ga rechtdoor verder via het grasweggetje, tussen de velden.
- Km 34.1 Veldsteen, rechts.
- Km 34.9 Kruising van wegen: linksaf, naar de N151.
- Km 35.1 Aankomst op de N151: (*let op: drukke, gevaarlijke weg*). Oversteken en neem er tegenover de Route de Pied-Girard.
- Km 35.4 Einde van het asfalt in Pied-Girard: rechtdoor verder op het grindachtige weggetje, stijgend.
- Km 35.5 Het weggetje draait naar rechts.
- Km 35.9 Vertakking van weggetjes, langs een haag: ga verder langs het rechter weggetje, langs een omheining (wit).
- Km 36.3 Kruising van wegen: linksaf (*zie variant via winkelcentrum blz 40*).
- Km 37.0 Aankomst op het weggetje van «La Pomme»: rechtsaf.
- Km 38.1 Rotonde van de rondweg (N151). (*Begint van de markering op de grond, met bronzen schelpen, het logo van de Voie de Vézelay, in 2005 geplaatst door de gemeente Issoudun, tot de rotonde van de Avenue de la Caserne; een initiatief van de Amis et Pèlerins de Saint-Jacques de la Voie de Vézelay*). Neem er tegenover de Rue Georges Brassens, tussen het winkelcentrum en het «centre Pepsi».
- Km 38.5 Rotonde: rechtdoor verder, langs de muur van het verpleeghuis Saint-Bernard.
- Km 38.8 Eind op de Place de la Chaume **[15b]**: rechts en meteen links de Rue Saint-Lazare.
- Km 38.9 Op de Place de la Croix-de-Pierre (of Place de la Libération): linksaf, en dan aan het eind van het plein rechts, de Rue de la République.
- Km 39.1 Issoudun (      *diensten*): Kapittelkerk Saint-Cyr en Sainte-Juliette. Steek de Place Saint-Cyr over, de Place du 10 juin, onder het belfort door, steek de Place de la Poste over en neem de Rue Pierre Semard, afdalend. Splitsing Rue du Puits-y-Tasse schuin links en blijf afdalen. Op rotonde (toren en poort van Saint-Jacques): rechtdoor de Rue des Deux Ponts.
- Km 39.4 Bruggen over de Théols oversteken. **[16a]**



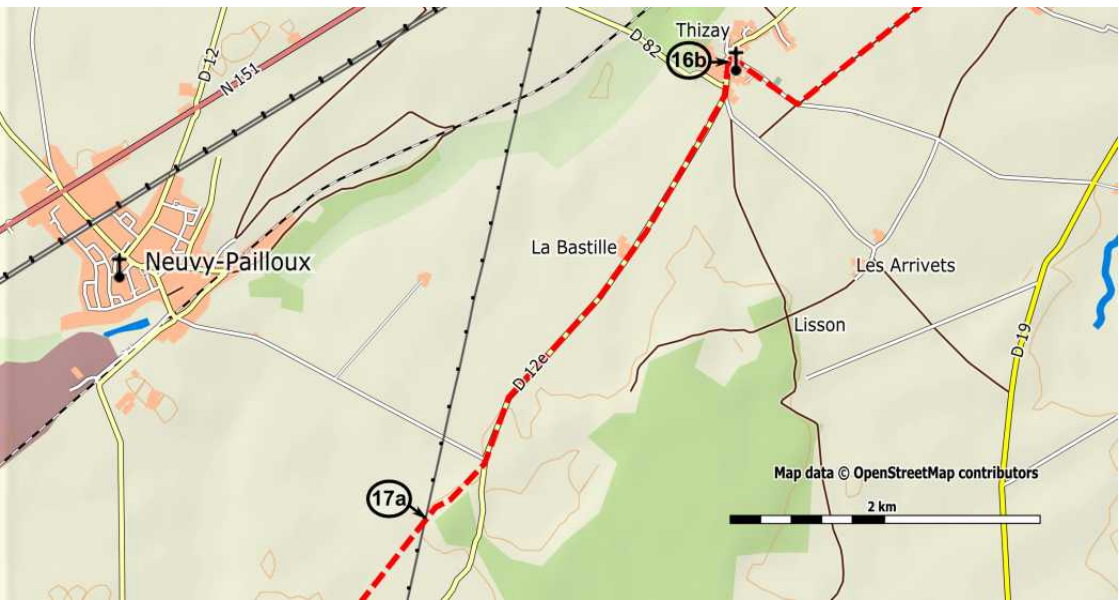
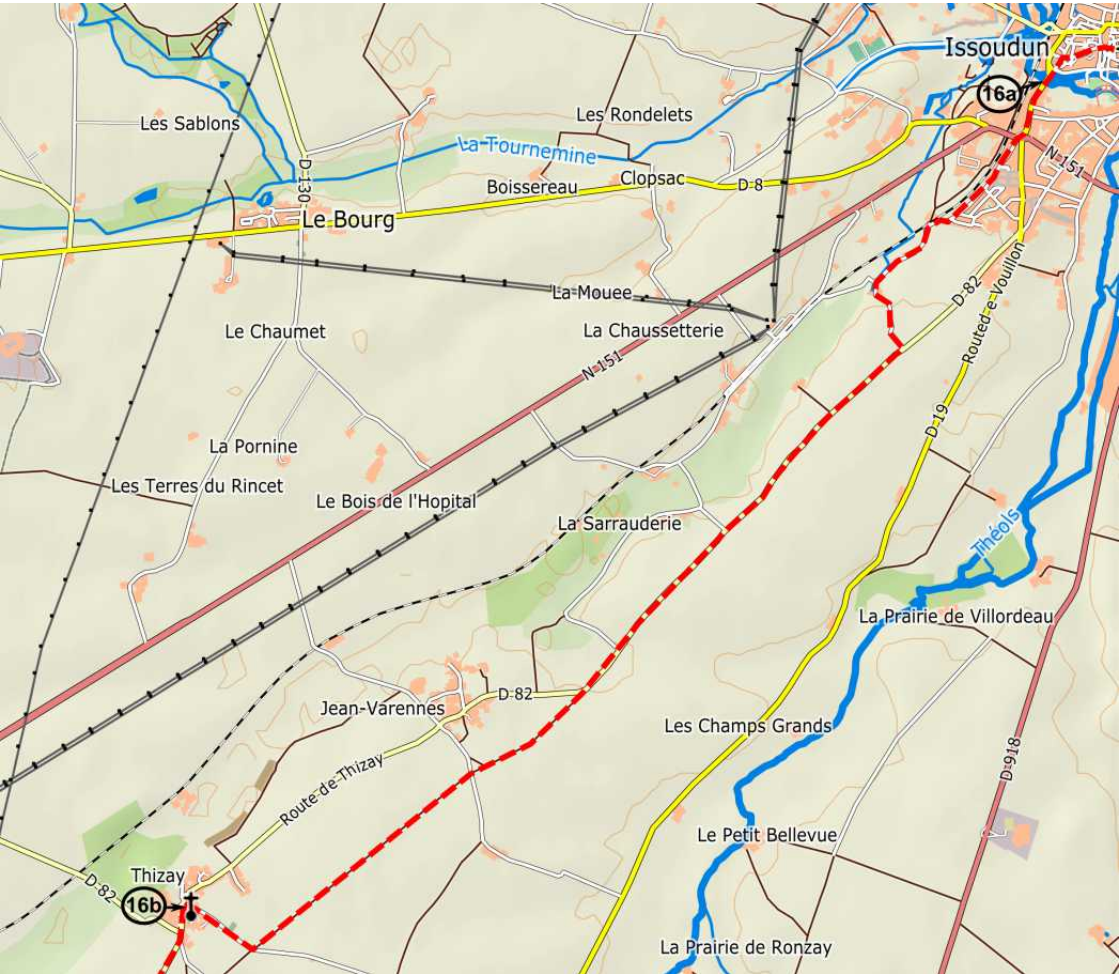
Traject 1.3

- Km 39.4 Bruggen over de Théols oversteken [16a] en rechtdoor, Rue des Alouettes (N151).
- Km 39.8 Op de rotonde rechtsaf de N151 en dan meteen linksaf de Rue de Chantejot nemen (tegen het eenrichtingsverkeer in). Volg deze weg (verderop heet hij Chemin de Jean Varenne) door een wijkje dan langs de spoorlijn.
- Km 41.4 Laat een privé weggetje (brug) rechts liggen en volg de weg, die naar links draait.
- Km 41.9 Aan het eind op de D82: rechtsaf.
- Km 43.6 De weg rechts naar la Sarrauderie negeren, blijf de D82 volgen.
- Km 45.0 In bocht naar rechts: neem een aarden weggetje rechtdoor.
- Km 45.9 Kruising van paden: rechtdoor.
- Km 46.0 Kruising met een asfaltweggetje: rechtdoor.
- Km 47.9 Kruising met een asfaltweggetje: rechtsaf.
- Km 48.1 Begraafplaats rechts: je loopt Thizay binnen via de Rue de la Villette.
- Km 48.4 Thizay: kerk (Place de l'église). Kruising met de D82 [16b]: linksaf (Rue de la Forêt).
- Km 48.6 Kruising met de D12E: rechtdoor via de D12E richting Sainte-Fauste, laat de weg naar Lisson/Les Arrivets links liggen.
- Km 49.9 Laat La Bastille rechts liggen en blijf op de D12E. (*Rechts, in het veld: het kruis van Sainte-Fauste*).
- Km 51.6 Golf des Sarrays (links), voormalig klooster.
- Km 51.7 Bij weg naar rechts richting Neuvy-Pailloux (2 km vanaf de route    diensten): rechtdoor en na 15m schuin rechtsaf een grasweggetje tussen hagen.
- Km 52.2 Kruis (herplaatst in 1887) en onder een hoogspanningslijn door. [17a]

Km 36.3 Variant (via winkelcentrum) - Ga rechtdoor in de richting van het winkelcentrum, dat u vóór u ziet. Het weggetje eindigt bij een braakliggend terrein: steek dat over, enkele meters.

Aankomst bij het winkelcentrum 'De Coinchette' [Bakkerij-Pâtisserie-Snackbar en zithoek 'L'Atelier de Miche', Intersport, etc.].

Aankomst bij de ringweg (RN151), bij Intersport: Steek deze over en ga linksaf via het trottoir naar de rotonde van km 38.1. Rechtsaf Rue Brassens.



Traject 1.3

Km 52.2 Onder een hoogspanningslijn door. **[17a]**

Km 52.9 Kruising van wegen: rechtdoor verder via het slingerende weggetje.

Km 53.1 Na 60m: weggetje naar links (langs dat weggetje, na 10m, een klein Mariabeeld op een dikke eik).

Km 53.6 Boerderij La Tripterie (☸): laat de gebouwen rechts liggen, je komt dan bij een weggetje naar links, volg dat, rechtdoor (kruis).

Km 54.0 Kruising met de D12: rechtsaf, Sainte-Fauste: kerk. Verlaat Sainte-Fauste, neem links de D12.

Km 54.4 Brug over het beekje Sainte-Fauste.

Km 54.6 Voor de kruising: naar links, stijgend, neem daarna het weggetje naar links richting La Bidauderie.

Km 55.5 Boerderij La Bidauderie: rechtdoor, einde van het asfalt.

Km 55.8 Brug, daarna een kruising van wegen: rechtsaf, draai daarna naar links, stijgend. Volg vervolgens de bosrand, rechtdoor.

Km 56.7 Vertakking van wegen midden tussen velden: rechtsaf richting een huis met een rood dak, in de verte.

Km 57.1 Laat een weggetje rechts liggen, dan een weggetje links, en ga rechtdoor.

Km 57.4 Kruising van wegen: rechtsaf, midden tussen velden.

Km 57.8 Aankomst op een grote grindweg: rechtsaf, langs het grote bos van Diors.

Km 58.5 Aankomst op een weg: laat de boerderij l'Age links liggen en ga rechtdoor, de weg volgend.

Km 58.7 Bocht links volgen, na 200m bij groepje bomen **[17b]**.

Km 60.1 Kasteel van Diors. Kruising met de D925 (*kapel N-D des Ailes*) (*Let op: druk verkeer, maar brede berm*). Rechtsaf, steek de D925 over.

Km 60.3 Volg de nieuwe grindweg aan de linkerkant, achter een houten glijbaan.

Km 60.6 Aankomst op de Place du Chêne (rand van een wijkje). Neem de weg er tegenover (Rue des Aubiers).

Km 61.0 Aan het einde van de Rue des Aubiers: aankomst bij de Rue des Châtaigniers. Linksaf.

Km 61.6 School en gemeentehuis: rechtsaf, de Rue des Ecoles in.

Km 61.8 Kruising met de D105 («Stop»): verder via de Rue des Ecoles, er tegenover.

Km 61.9 Verlaat de weg die naar rechts draait en neem de nieuwe weg naar links (toekomstig wijkje) die overgaat in een onverharde weg.

Km 62.2 Bij de splitsing meteen daarna, te midden van velden: neem het weggetje rechts.

Km 63.2 Kruising van Les Loges de Montvriel: volg de grindweg naar de D925 (er tegenover: een privé weg).

Km 63.4 Terug op de D925: linksaf.

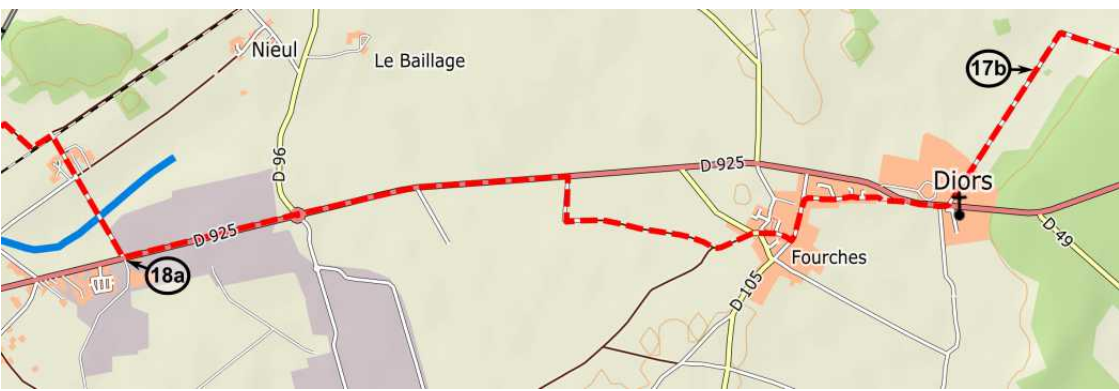
Km 64.4 Laat de Route de Montvril links liggen en ga rechtdoor verder.

Km 64.7 Passage over de spoorlijn.

Km 65.2 Rotonde: vervolg rechtdoor de D925.

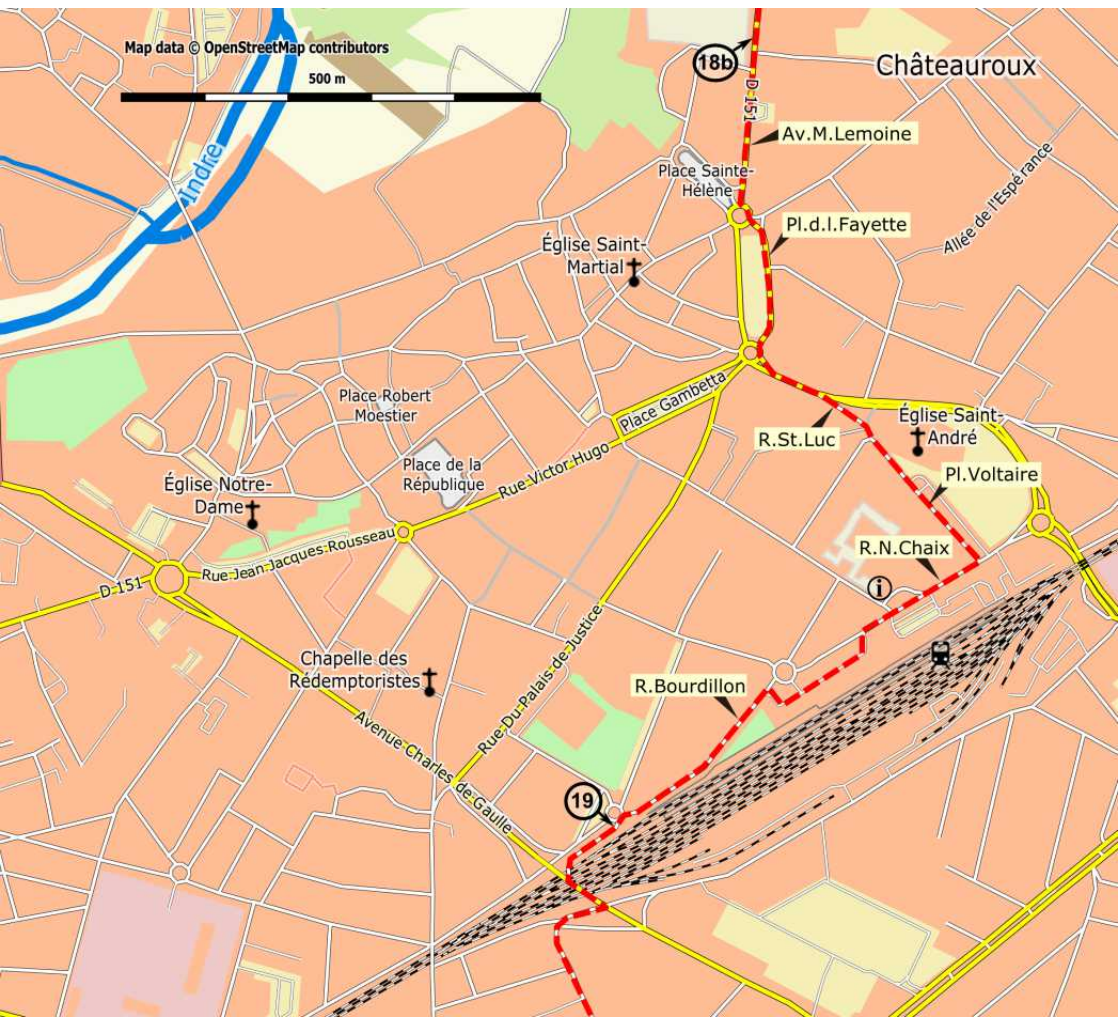
Km 65.4 La Martinerie: de weg gaat door het voormalige kamp van het 517e bevoorradingsregiment (brede berm met grind).

Km 66.4 Einde van het voormalige militaire kamp **[18a]**. Verlaat de D925 bij de nieuwe rotonde en neem een weggetje rechts, langs de nieuwe omheining van het voormalige kamp.



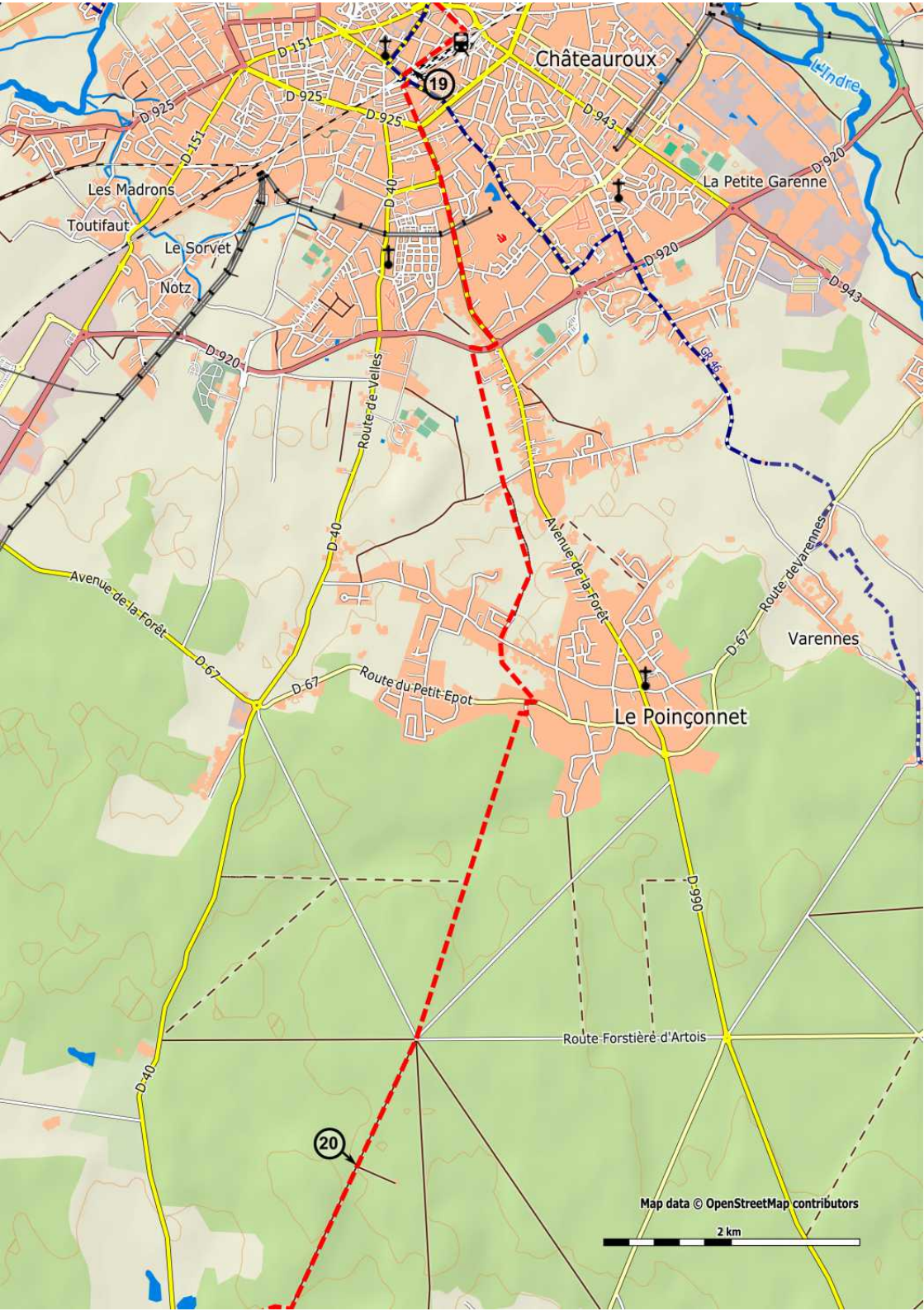
Traject 1.3

- Km 66.4 Weggetje langs de omheining van het voormalige kamp **[18a]**.
- Km 66.6 Einde van het voormalige kamp: verder over de dijk van een vijver.
- Km 66.9 Kruising van Beaumont: neem de grindweg er tegenover.
- Km 67.1 Spoorwegovergang (*let op: lijn Parijs-Toulouse*). Neem over het spoor het grasweggetje naar links, langs het spoor.
- Km 67.2 Na 100m rechts, door velden.
- Km 67.3 Vertakking: linksaf, haakse bocht, midden tussen velden.
- Km 67.8 Montbourny: passeer de huizen. Na het laatste gebouw: rechtsaf het weggetje door velden, laat de weg er tegenover liggen.
- Km 67.9 Bocht (brug rechts): blijf het weggetje volgen (onder een hoogspanningslijn door).
- Km 68.1 Bois Robert: rechtdoor over het asfalt (Chemin de Bois Robert) (*In de verte, de klokkentoren van de abdij van Déols*).
- Km 68.8 Kruising: rechtsaf (Rue de Beaumont).
- Km 69.3 Rotonde van de N151 (passage over de N20): linksaf richting de brug en ga rechtdoor, richting Châteauroux/Déols centre. Passeer de 2e rotonde en ga er tegenover verder, richting Châteauroux/Déols centre (Route d'Issoudun).
- Km 69.6 Bordje Déols, halteplaats op de pelgrimsweg. (*In de verte, klokkentoren van de abdij van Déols*).
- Km 70.8 Kruising (verkeerslichten): rechtsaf de Rue Gambetta in, dan links de Rue Lamartine, naar de kerk. (*Begin van de markering op de grond, met bronzen schelpen, logo van de 'Voie de Vézelay'*).
- Km 71.0 Déols (   diensten): kerk Saint-Etienne (halteplaats Saint-Jacques de Compostelle).
- Km 71.4 Ruines van de abdij Notre-Dame de Déols. Verlaat de abdij via de Avenue du Général de Gaulle, naar Châteauroux.
- Km 71.8 Brug van de Indre: je loopt Châteauroux binnen (camping). Ook hier de markering op de grond, met bronzen schelpen, logo van de 'Voie de Vézelay'. Steeds rechtdoor via de Avenue de Paris (D51) of Avenue Marcel Lemoine.
- Km 72.7 Lyceum Jean Giraudoux (rechts) **[18b]**.
- Km 73.0 Place de la Fayette: eind van plein links de Rue Saint-Luc.
- Km 73.4 Chateauroux (     diensten): kerk Saint-André (Place Voltaire). Neem rechts van de kerk de Place Voltaire en aan het eind rechts de Rue Napoléon Chaix.
- Km 73.7 Station SNCF: loop langs het station, dan langs het busstation (HR) en ga rechtdoor via de Rue Bourdillon (HR).
- Km 73.9 Langs Rotonde Willy Brandt rechtdoor, Rue Bourdillon.
- Km 74.2 Op rotonde schuin links omhoog **[19]**.



Traject 1.3

- Km 74.2 Op rotonde langs het spoor omhoog [19]. Daarna linksaf de brug Cantrelle over (Avenue Charles de Gaulle).
- Km 74.3 Voor het einde van de brug: rechtsaf (gebruik de zebra) de Rue Pierre Gaultier omlaag. Na 50m linksaf de Avenue de Verdun in (tegen het eenrichtingsverkeer in), daarna steeds rechtdoor.
- Km 74.6 Kruising van boulevards (verkeerslichten): steeds rechtdoor via de Avenue de Verdun.
- Km 76.4 Kruising Avenue de Verdun. Onder de rondweg door via het voetgangerstunneltje links van de Avenue de Verdun (*fresco's op de muren en bronzen schelpen op de grond*). Na tunnel rechtsaf en steek de Avenue Jean Patureau-Francoeur over. Dan rechtdoor, langs de D920.
- Km 76.6 Verlaat de rondweg en neem het grasweggetje naar links, langs greppels en hagen (CR15 van Châteauroux naar Corbilly).
- Km 77.0 Laat een weggetje links liggen en ga rechtdoor.
- Km 77.6 Steek een weg over (Allée de la croix des Barres): ga rechtdoor verder via een weggetje tussen huizen en vervolgens velden (CR20 van La Rue naar Châteauroux).
- Km 78.1 Makkelijke overgang van een sloot.
- Km 78.3 Vertakking (op de hoek van een omheining): rechtsaf naar het wijkje van Grand Epot.
- Km 78.6 Aankomst op het asfalt op de hoek van het wijkje: rechtdoor (Allée des vignes).
- Km 78.8 Kruising van de Route du Grand Epot: rechtdoor via de Allée des Chintes. Na 150m gaat het asfalt over in een grasweg: rechtdoor.
- Km 79.3 Terug op het asfalt: verder tussen huizen.
- Km 79.4 Kruising van de D67 [*Le Poinçonnet* (🚶 🚲) 1 km] (Route du petit Epot): rechtsaf, en na 70m linksaf (Allée de la barrière d'Arnault).
- Km 79.7 Laat een huis van de ONF rechts liggen.
- Km 79.8 Verlaat de straat en neem de grasweg naar rechts (slagboom).
- Km 79.8 Ter hoogte van het huis van de ONF: neem links de grote Allée de l'Épot en volg die steeds rechtdoor. (*Let op! Omwille van milieubescherming is er geen markering in het bos van Châteauroux*).
- [Opmerking: "De afgelopen jaren hebben enkele pelgrims gesignaleerd dat dit bos, met name in de buurt van de kapel Notre-Dame du Chêne, kennelijk een ontmoetingsplaats is voor homoseksuelen en travestieten. De langzaam rondrijdende auto's in het verder zo stille bos gaven sommige pelgrims een onbehaaglijk gevoel. Er zijn echter geen berichten over concrete overlast of hinder."]
- Km 81.2 Kruispunt Allée Bertrand/Allée du Renard: rechtdoor.
- Km 82.5 Ronde van de Druides [20]: neem de Route Forestiere de Beauregard rechtdoor, richting Notre-Dame du Chêne.
- Km 83.6 Rechtdoor [20]. (*Links weggetje naar kapel Notre Dame du Chêne, 300m*).



Châteauroux

19

Indre

D-925

D-151

D-925

D-925

D-943

D-920

Les Madrons

La Petite Garenne

Toutifaut

Le Sorvet

Notz

D-920

D-40

Route de Velles

D-920

D-943

Avenue de la Forêt

D-67

D-40

Route du Petit-Epot

Avenue de la Forêt

Varennes

D-67

Route de Varennes

Le Poinçonnet

D-960

Route Forstière d'Artois

20

Map data © OpenStreetMap contributors

2 km

Traject 1.3

Km 83.6 Rechtdoor [20].

Km 83.9 'Carrefour du pèlerin' (= kruising van de pelgrim): rechtdoor. Bord links 'Beauregard'.

Km 84.9 Ronde du Pin: rechtsaf de bosweg 'Chemin noir' in (grindweg).

Km 86.0 Op de D40 (vijver rechts): linksaf (Let op het verkeer).

Km 87.6 Kasteel van Beauregard: vervolg de D40 en passeer de brug over de Bouzanne.

Km 87.8 Op de D14 linksaf richting Arthon en Ardentes.

Km 88.2 Rechtsaf de onverharde weg Grand Pont.

Km 88.3 Passeer een boerenloods en volg het weggetje rechtdoor. *In de verte rechts, een watertoren.*

Km 88.9 Laat de grindweg naar de watertoren rechts liggen en ga rechtdoor over het onverharde weggetje, tussen velden.

Km 89.1 Neem het volgende weggetje rechts.

Km 89.5 Passeer het metalen hek en vervolg het weggetje rechtdoor, door velden.

Km 89.9 Dikke haag links: rechtdoor.

Km 90.0 Kruising van wegen: rechtdoor.

Km 90.5 Langs een hekwerk, vervolg het weggetje rechts voorlangs het meertje.

Km 90.7 Aankomst op het asfalt, sportveld links. Rechts een gebouw van de gemeente.

Km 91.1 Je loopt Velles binnen. Op de D40 linksaf naar de kerk.

Km 91.2 Velles ( *café-kruidenier biedt eenvoudige maaltijden aan*), kerk (Place de Verdun). Vervolg de D40.

Km 92.7 Loop Vauzelles door.

Km 93.0 Kruising: verlaat de D40 en neem links de C6, richting Les Bouesses/Les Loges.

Km 93.7 Etang (= vijver) de Madagascar (links).

Km 94.1 Les Sapins (= sparren) links: 20m daarvoor, neem het onverharde weggetje naar rechts.

Km 94.4 Boerderij Bellevue (rechts): ga verder op de asfaltweg er tegenover.

Km 94.5 Kruising: neem rechts de «Chaussée de César».

Km 95.0 Les Gabettes (links): vijver aan de rechterhand.

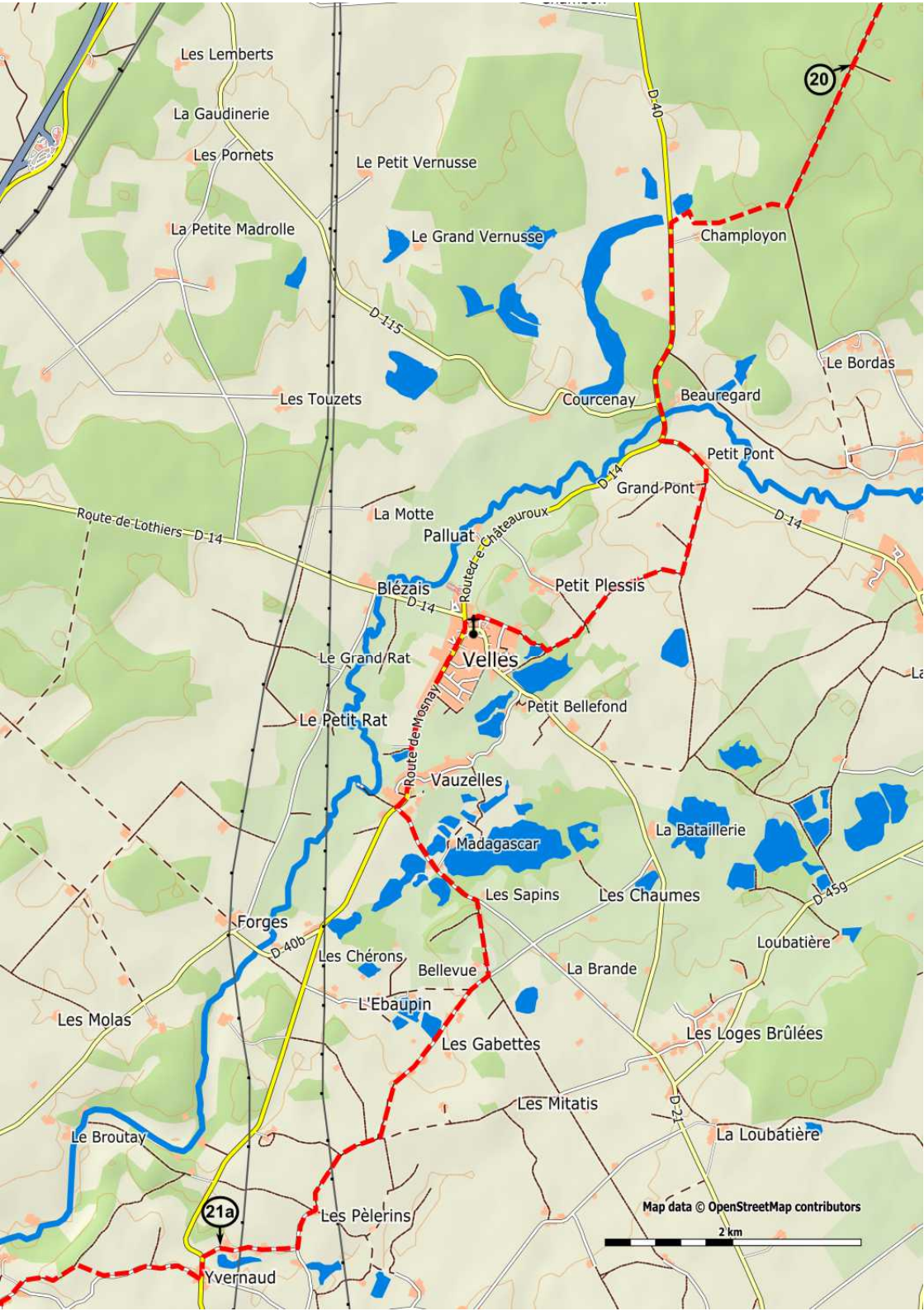
Km 95.7 Einde van het asfalt: verder over de grindweg.

Km 96.1 Kruising: rechtsaf. Laat een weggetje rechts liggen en loop onder een hoogspanningslijn door.

Km 96.7 'Carrefour des pèlerins': neem het weggetje naar rechts.

Km 96.9 Kruising (foutief bordje: 'carrefour des pèlerins'): neem het weggetje rechts. Vijvers links, hoogspanningslijn.

Km 97.5 Bij een bruggetje. [21a]



Les Lemberts

La Gaudinerie

Les Pornets

La Petite Madrolle

Le Petit Vernusse

Le Grand Vernusse

Chamployon

20

Les Touzets

Courcenay

Beauregard

Le Bordas

Route de Lothiers D-14

D-115

D-40b

D-14

D-14

La Motte

Palluat

Châteauroux

Blézaïs

Petit Plessis

Petit Pont

Grand Pont

Le Grand Rat

Velles

Petit Bellefond

Le Petit Rat

Vauzelles

Madagascar

La Bataillerie

Forges

Les Sapins

Les Chaumes

D-459

Loubatière

Les Molas

Les Chérons

Bellevue

La Brande

Le Broutay

D-40b

L'Ebaupin

Les Gabettes

Les Loges Brûlées

21a

Les Mitatis

D-21

La Loubatière

Les Pèlerins

Yvernaud

Traject 1.3

Km 97.5 Over een bruggetje. **[21a]**

Km 97.7 Eind op de D40 («Stop»): linksaf, omhoog. Loop Yvernaud door (laat de Route d'Yvernaud links liggen).

Km 97.9 Kruising: neem rechtsaf de Route de la Chaise, richting Vallée de la Bouzanne.

Km 99.2 Kruising: laat Le Terreau links liggen (doodlopende weg).

Km 99.6 Kasteel van Chaise Saint-Eloi (Museum van Saint-Eloi). Verder, omhoog, volg La Bouzanne, rechts.

Km 100.9 *In de verte, rechts, donjon (XIIe eeuw) van het kasteel van Mazières.*

Km 101.6 Moulin à Foulon: blijf de weg volgen.

Km 101.9 Kasteel van Mazières (rechts).

Km 103.0 Kruising met de D30 («Stop»): rechtsaf, richting Tendu, langs de muur van het kasteel van Sallerons (rechts, beneden).

Km 103.7 Kruising van La Maison-Dieu (*donjon en kasteel van Prunget XIIe eeuw, boven de rivier rechts*). Verlaat de D 30 en ga linksaf, omhoog. [*Voor Tendu (🚗 🏠 diensten) 1,7 km rechtdoor*].

Km 103.8 Vertakking: linksaf, omhoog.

Km 105.7 Les Gabats **[21b]**: vervolg de weg, door bossen en velden.

Km 106.6 Verder over het weggetje.

Km 108.1 Kruising met de D137 (*Let op*): oversteken en neem het weggetje er tegenover (Impasse du Haut des Courattes).

Km 108.4 Einde van het asfalt: ga rechts verder, langs de omheining langs de D927.

Km 108.9 Kruising van wegen: linksaf, op de hoek van een schuurtje (er tegenover, de A20).

Km 109.5 Kruising met de C5: linksaf, onder de brug van de D927 door (bordje 'Saint-Marcel').

Km 109.7 Kruising: rechtdoor.

Km 110.0 Aankomst via de Rue Saint-Jacques, langs - aan de rechterkant - de Chapelle Saint Marcel-Saint-André, ook genoemd 'Chapelle Jaune' (= gele kapel).

Km 110.2 Kruising van de Porte de Lorette («Stop»): linksaf, de Rue de Lorette in, tussen de poort en voormalige hôtellerie door. Splitsing schuin rechts.

Km 110.5 Saint-Marcel (🏠 🏠 🚗 🏠 🏠): kerk. Loop links om de kerk en daal naar rechts af via de Avenue Sadi Carnot. Begraafplaats rechts, postkantoor links.

Km 110.9 Kruising met de D927E: linksaf, richting Argenton.

Km 111.1 Brug over de spoorlijn: verder via de Rue Jean-Jacques Rousseau, rechtdoor (camping ▲ rechts).








Km 111.4 Place Voltaire: voormalige kerk Saint-Etienne.

Km 112.3 Place de la République (rechts de Pont Neuf): steek het plein over en neem er tegenover, rechts de Rue Grande.

Km 112.5 Argenton-sur-Creuse (🚗 🚚 🚛 🚊 *diensten*): kerk Saint-Sauveur [22].



Traject 1.3

- Km 112.5 Argenton-sur-Creuse: kerk Saint-Sauveur. [22]
- Km 112.6 Kruising («Stop») (oude brug, rechts): neem linksaf de Rue d'Orjon en dan de Rue Joseph Barbotin.
- Km 113.0 Champ de foire (=marktterrein): rechtdoor, onder de spoorwegbrug door, langs de Creuse.
- Km 113.3 Kruising Petit Nice («Stop») (wegkruis, tegenover): neem rechts de Rue Croix de l'Aumay (D48), richting Gargillesse.
- Km 113.9 Le Pêchereau (   ): splitsing, schuin linksaf, richting Château du Courbat en volg de weg (Rue de Chemin vert).
- Km 115.0 Sportvelden van Chemin vert (rechts).
- Km 115.3 Kruising («Stop»): rechtsaf, richting Château du Courbat. Begraafplaats na 50m: rechtdoor, laat de begraafplaats links liggen (Rue de Courbat).
- Km 115.8 Splitsing van Château du Courbat (gemeentehuis +  1872): neem het weggetje naar links (wandelroute SR) schietbaan.
- Km 116.1 Einde van het asfalt: neem het weggetje tegenover, dan na 50m, bij de splitsing, naar de schietbaan («stand de Tir»).
- Km 116.6 Aankomst op een weg: linksaf, de SR volgend.
- Km 116.8 Verlaat de weg, neem daarna, meteen rechts, het weggetje parallel aan de SR (slagboom) (voormalige spoorweg).
- Km 117.1 Gemeentegrens (slagboom en bordje) en kruising van wegen: er tegenover verder via de SR.
- Km 118.1 Aankomst op het asfalt: verder via de Rue de la Gare.
- Km 118.4 Kruising: er tegenover verder, naar de kerk, via de Avenue des Marronniers.
- Km 118.7 Kruising met de D54 («Stop»). Le Menoux: kerk, 50m rechts (Place du Général Jean Pascaud). Oversteken, er tegenover verder via de Rue Basse, afdalend.
- Km 118.8 Kruising: rechtdoor.
- Km 119.2 Kruising: rechtsaf, richting Le Bourgoin, verlaat de weg na 50m en ga linksaf, in de bocht, de Allée Saint-Antoine (markering SR). Na 20m links, bron van Saint-Antoine.
- Km 119.3 Het weggetje draait naar rechts, langs de Rue du Font de Penne, stijgend: verder.
- Km 119.6 Rechtsaf, op de hoek van de omheining, na een stuk hakhout: afdalen naar de weg, tussen omheining en haag (het weggetje is wat overwoekerd met gras).
- Km 119.8 Aankomst op de D48: linksaf.
- Km 120.1 Moulin Lasnier: verder via de D48.
- Km 120.5 Kruising: verlaat de D48 [*verder op de D48: Badecon-le-Pin* ( )] en neem rechts het doodlopende weggetje, richting Barrage (= stuwdam) de la Roche Bat l'Aigie (voetpad van de Moulin du Loup).

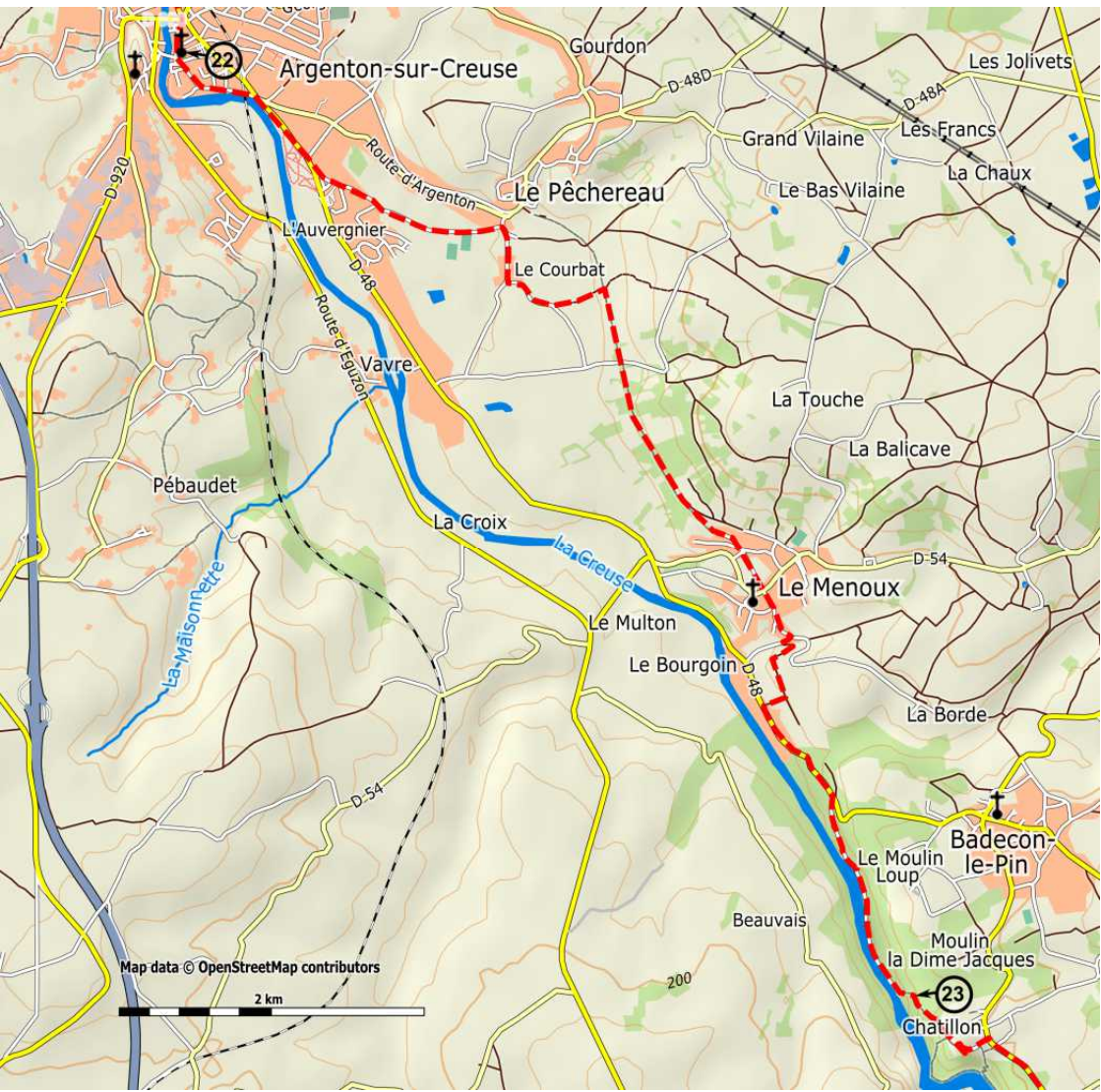
Km 120.8 Uitgang rechts van het pad: afdalen naar de Moulin du Loup.

Km 121.3 Le Grand Moulin.

Km 121.8 Le Moulin de la Dine Jacques (*picknick plaats*).

Km 122.1 Barrage de la Roche Bat l'Aigue. Einde van de weg: linksaf de omheining volgend, langs het beekje (bordje cascade (=waterval), barrage). *Let op: lastige passage, als een bergpad*. Na 50m, neem de trap en 'klim' dan tussen de rotsen.

Km 122.2 Terug langs het beekje (waterval). Na 50m, verlaat het beekje en ga omhoog, haarspeldbocht naar rechts [23].



Traject 1.3

Km 122.3 Omhoog, haarspeldbocht [23].

Km 122.3 Aankomst boven: laat een weggetje rechts liggen (naar het uitzicht over de stuwdam) en loop door, het keienpad door het bos volgend, geleidelijk omhoog.

Km 122.7 Vervolg het weggetje, naar links draaiend (rechts, kerk van Le Pin).

Km 122.9 Aankomst op de weg in Châtillon: rechtdoor.

Km 123.1 Kruising met de D40 («Stop»): rechtsaf.

Km 123.8 Kruising met de D38 (kruis): rechtdoor richting Les Chocats. Na 30m, neem de weg schuin links omhoog, tussen huizen. Na 100m linksaf, de grindweg, stijgend.

Km 124.0 Kruising van wegen: rechtsaf. Na 200m een bocht naar rechts.




Km 124.5 Kruising van wegen: linksaf en daal af richting de wijngaarden, de weg slingert naar rechts, tussen de wijngaarden, steeds afdalend.

Km 125.0 Op groter pad scherp links.

Km 125.1 Splitsing: neem het grasweggetje (weinig gebruikt), afdalend.

Km 125.3 Aankomst op het asfalt: rechtdoor, afdalend. Na 50m, neem de D40 scherp links.

Km 125.4 Op de hoek van hotel Les Artistes: rechtsaf, dan weer naar rechts de D39, afdalend.




Km 125.5 Place du château, Gargillesse (   postkantoor): kerk (links, op 50m, boven het kasteel).

1.4 Gargillesse > Crozant: 18,8 km

Vanaf hier loopt deze noordelijke route weer gelijk met de zuidelijke (via Nevers).

Km 0.0 Gargillesse, Place du château. Daal naar links af, via de D39. Na 50m: neem het weggetje naar rechts, afdalend, langs het gemeentehuis en het postkantoor.

Km 0.2 Steek de brug over de Gargillesse over - na 50m: terug op de D39, bij de kruising bij de begraafplaats: neem de weg naar links, stijgend.

[  ] in La Chaumerette 1 km]

Km 0.9 Kruising («Stop»): er tegenover verder.

Km 1.3 Verlaat de weg in een bocht en neem het grindpad rechtdoor, door velden en weilanden, tussen hagen.

Km 1.6 Het grindpad wordt een spoor, tussen heggen en omheiningen (soms overgroeid).

Km 1.9 Het spoor wordt weer een breder karrespoor, tussen weilanden en wijngaarden.

Km 2.0 Einde pad (Le Cerisier): neem de weg naar rechts (Rue Griotte).

Km 2.1 In bocht rechts: ga richting Les Chérons (Route du lac), rechtdoor.

Km 3.0 Les Chérons: linksaf (laat de doodlopende Route du Lac rechts

liggen), u loopt het gehucht binnen.

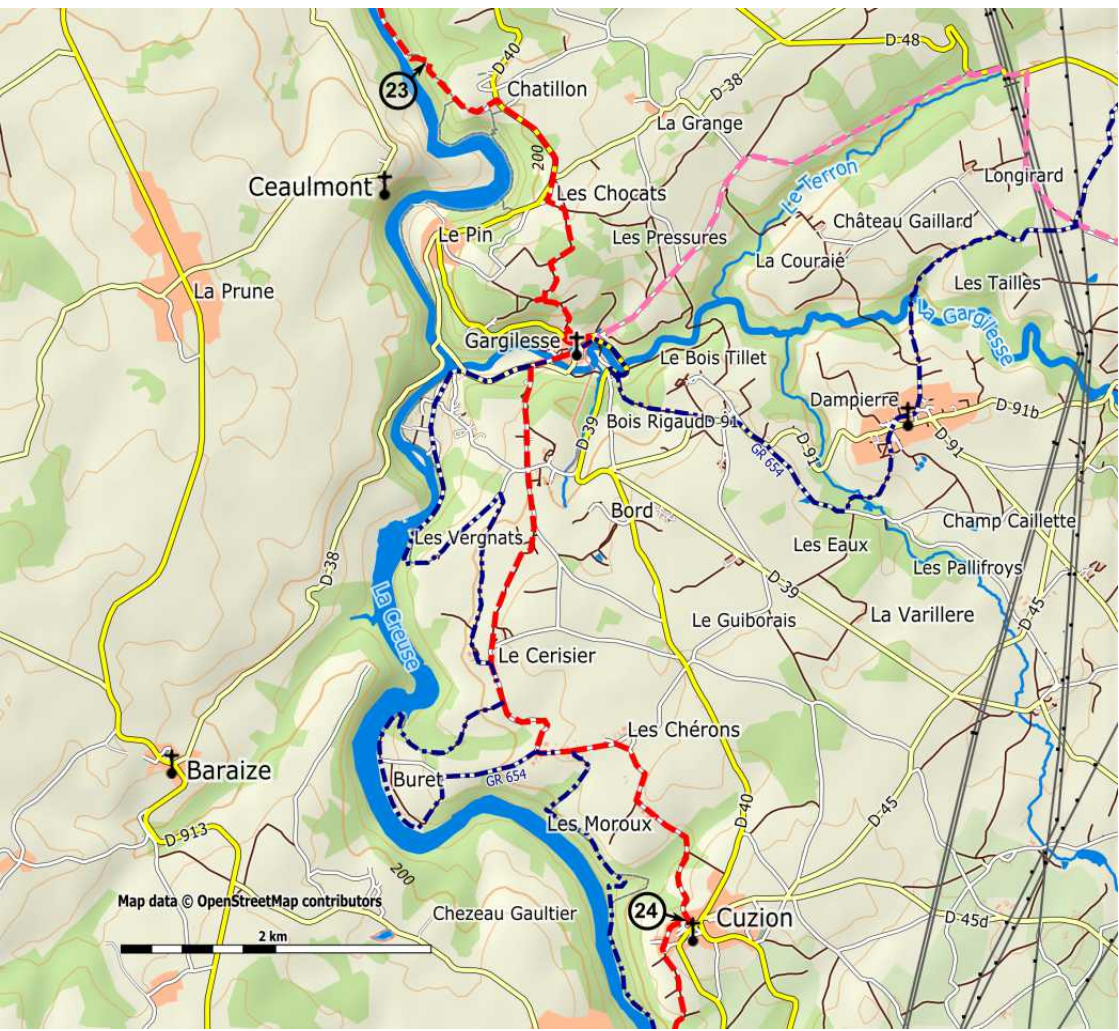
Km 3.8 Splitsing: rechtsaf, de Rue du Carroir in en vervolg de weg tot Cuzion.

Km 3.9 Vertakking links: ga rechts verder, over de weg.

Km 4.7 Brug: vervolg de weg naar rechts, stijgend.

Km 5.2 U loopt Cuzion binnen via de Chemin du Gorgeat; dan naar links, de Rue du Moulin de Châteaubrun in.

Km 5.3 Kruising van Cuzion (🚗): wegwkruis en kerk (rechts). Neem voor de kerk [24] de hoofdstraat, laat de kerk links liggen.



Traject 1.4

Km 5.3 Cuzion, bij kerk [24]: neem de hoofdstraat.

Km 5.4 Kruising: rechtdoor verder.

Km 5.5 Vertakking: rechtsaf de Rue de la Peureyre in. [*picknickplaats*]

Km 5.6 Place de la Peureyre: aan het einde links, neem de hoofdweg, die naar links afdaalt (verboden voor alle voertuigen), eerst grind, dan met gras begroeid (*rechts: uitzicht op de toren van Châteaubrun*).

Km 5.8 Vertakking naar rechts: rechtdoor verder.

Km 6.3 Vertakking: laat een grindweg links liggen en draai naar rechts - 2e vertakking (*rechts: uitzichtpunt van de Roche Sainte*): neem het pad naar links, afdalend, door het bos. [*bij regen moeilijk begaanbaar*]

Km 6.6 Bij de oever van de de Creuse: linksaf, steek het zijbeekje over.

Km 6.7 Moulin de Châteaubrun (▲ 🏠 ↩). Laat de stijgende weg links liggen en neem de grindweg er tegenover, dan het pad door kreupelhout, links van de bungalows.

Km 7.0 Aankomst op een grindweg van de DFCI: rechtsaf.

Km 7.3 Rechtsaf, een graspad langs de Creuse, tot het eind volgen.

Km 7.8 Aankomst op de D45 bij de Pont des Piles. Neem de weg naar rechts, de brug over, dan op de kruising naar links, de D45, stijgend, richting Éguzon.

Km 8.0 Laat de D45C links liggen en ga rechtdoor verder via de D45 (↩ ||).

Km 8.9 Verlaat de D45, in de 3e bocht, neem rechtsaf een weggetje richting Les Vignauds (tegen het eenrichtingsverkeer in), stijgend.

Km 9.2 Terug op de D45 in Eguzonnet: na 50m oversteken en linksaf de Route du Ruisseau in.

Km 9.7 Vertakking: er tegenover verder via de Chemin de la Fontaine.

Km 10.0 Terug op de D45: linksaf, naar Éguzon.

Km 10.9 Éguzon (▲ ↩ 🏠 🚰 🚲 *diensten*): kerk.

Voor de kerk: steek de Place de la République over en neem, aan het eind, rechts de D913.

Km 11.0 Kruising: rechtdoor verder via de D913, richting Crozant (Rue Camille Toussaints).

Km 11.4 Kruising bij de Salle des fêtes: verlaat de D913 en ga linksaf, richting Bousset, Messant, rechtdoor.

Km 12.0 Vertakking (na een bocht, vijver aan uw linkerhand): rechtsaf, omhoog.

Km 12.3 Vertakking: neem het bestrate weggetje naar links (richting Pré Calé), afdalend (hoogspanningslijn).

Km 12.6 Pré Calé: rechtdoor verder via de weg.

Km 13.0 In de bocht, met het gehucht Charchet in zicht: neem de onverharde weg naar links, afdalend.

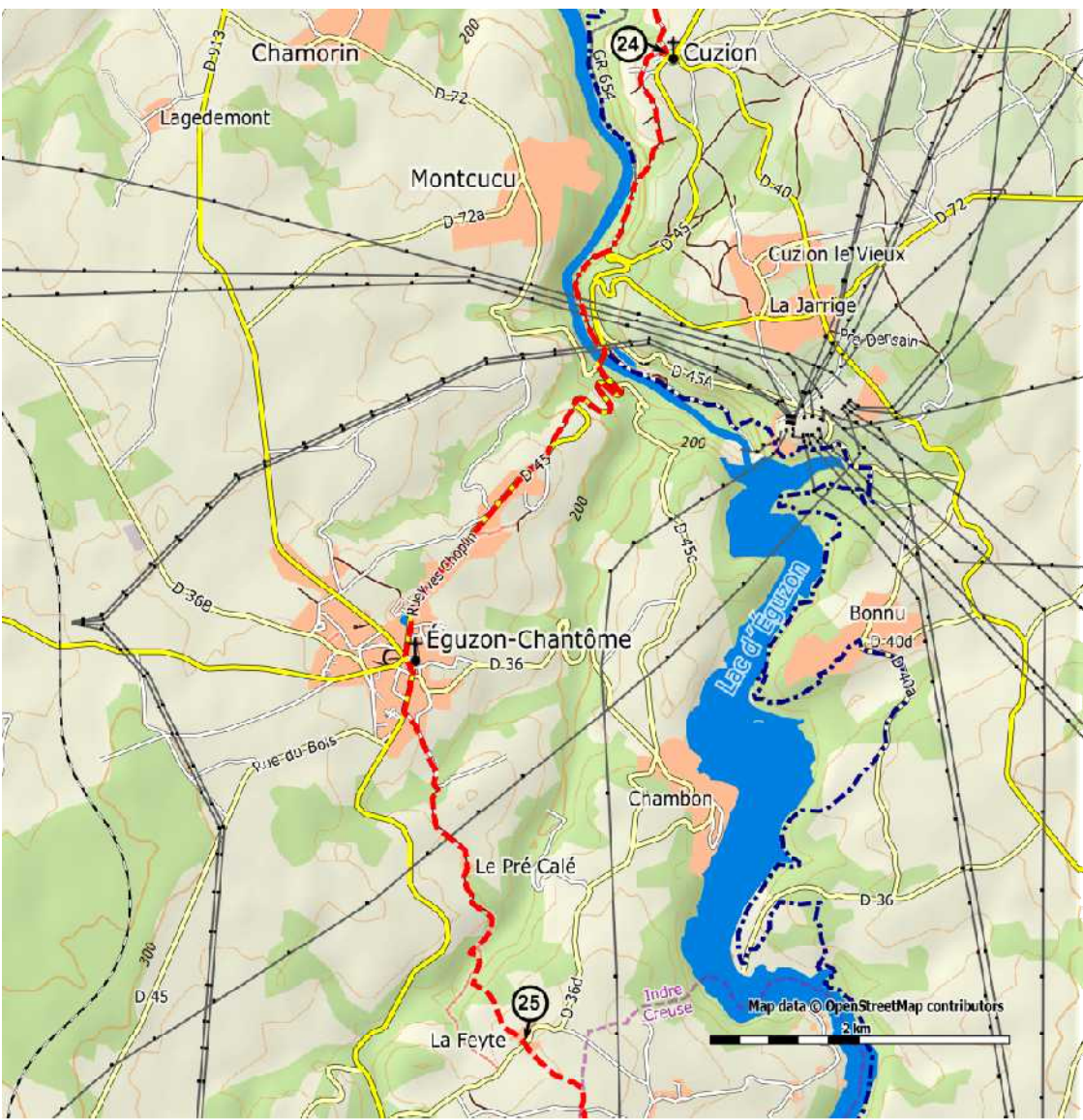
Km 13.4 Laat een vertakking rechts liggen en houd links aan, dalend.

Km 13.5 Bruggetje over de Clavière (of doorwaadbare plaats rechts):

rechtsaf verder, vervolg het weggetje vanaf de doorwaadbare plaats, omhoog, door het bos.

Km 13.6 Kruising: neem de linkerweg, omhoog

Km 13.9 Het gehucht La Feyte: aankomst op de D36D [25].



Traject 1.4

Km 13.9 Het gehucht La Feyte: aankomst op de D36D [25]. Steek de D36D over en neem het weggetje er tegenover.

Km 14.3 Vertakking: volg de weg naar rechts.

>>> (*grens van de departementen Indre en Creuse*).

Km 14.5 Kruising van paden, linksaf, vervolgens 10m verderop: neem rechts een met gras begroeid pad, tussen twee omheiningen.

Km 14.8 Kruising: neem de asfaltweg naar links. 50m verderop: neem het weggetje naar rechts.

Km 15.2 Terug op de weg: rechtsaf en dan rechtdoor verder richting Crozant. Laat achtereenvolgens twee wegen links liggen (km 16.0 en 16.3).

Km 16.4 Vertakking naar rechts: rechtdoor verder.

Km 17.2 Kruising van Vitrat: er tegenover verder (verboden voor auto's/bussen).

Km 17.3 Nieuwe kruising: linksaf, richting Crozant.

Km 18.3 Brug over de Sédelle: weg vervolgen, omhoog naar Crozant.

Km 18.6 Aankomst in Crozant: loop omhoog tot de kruising met de D72 (hotel) en neem het weggetje er tegenover, omhoog (of loop om via de weg naar rechts en neem de trap naar de kerk). Steek de weg weer over en neem er tegenover het pad omhoog naar de kerk.

Km 18.8 Crozant (      *diensten*): kerk.



Voor het doorgeven van opmerkingen etc. zie
www.santiago.nl/vezelay

2 - Crozant > La Coquille

2.1 - Crozant > La Souterraine: 24,5 km

Km 0.0 Crozant. [1]

Keer terug naar de GR om af te dalen in de vallei van de Sedelle.

Blijf de weg volgen tot aan de samenkomst met de D913.

Draai naar rechts om de brug Charraud over te steken, vervolgens naar links op de D72.

Ga voorbij de "Grange du Bois" (grange = schuur), blijf de D72 volgen, passeer dan: Coublins, Josnon, la Goux en ten slotte:

Km 6.2 La Chapelle-Baloue (⚓ ↗ 📶). Blijf op de D72 richting Saint-Germain-Beaupré en bij de begraafplaats draai rechts (C6) richting Puyrajas.

De vertakking Puyrajas (doodlopend) links laten liggen en verder gaan richting Bazelat.

Bij het volgende kruispunt Mazerolles rechts laten liggen en links verder gaan. Steeds rechtdoor.

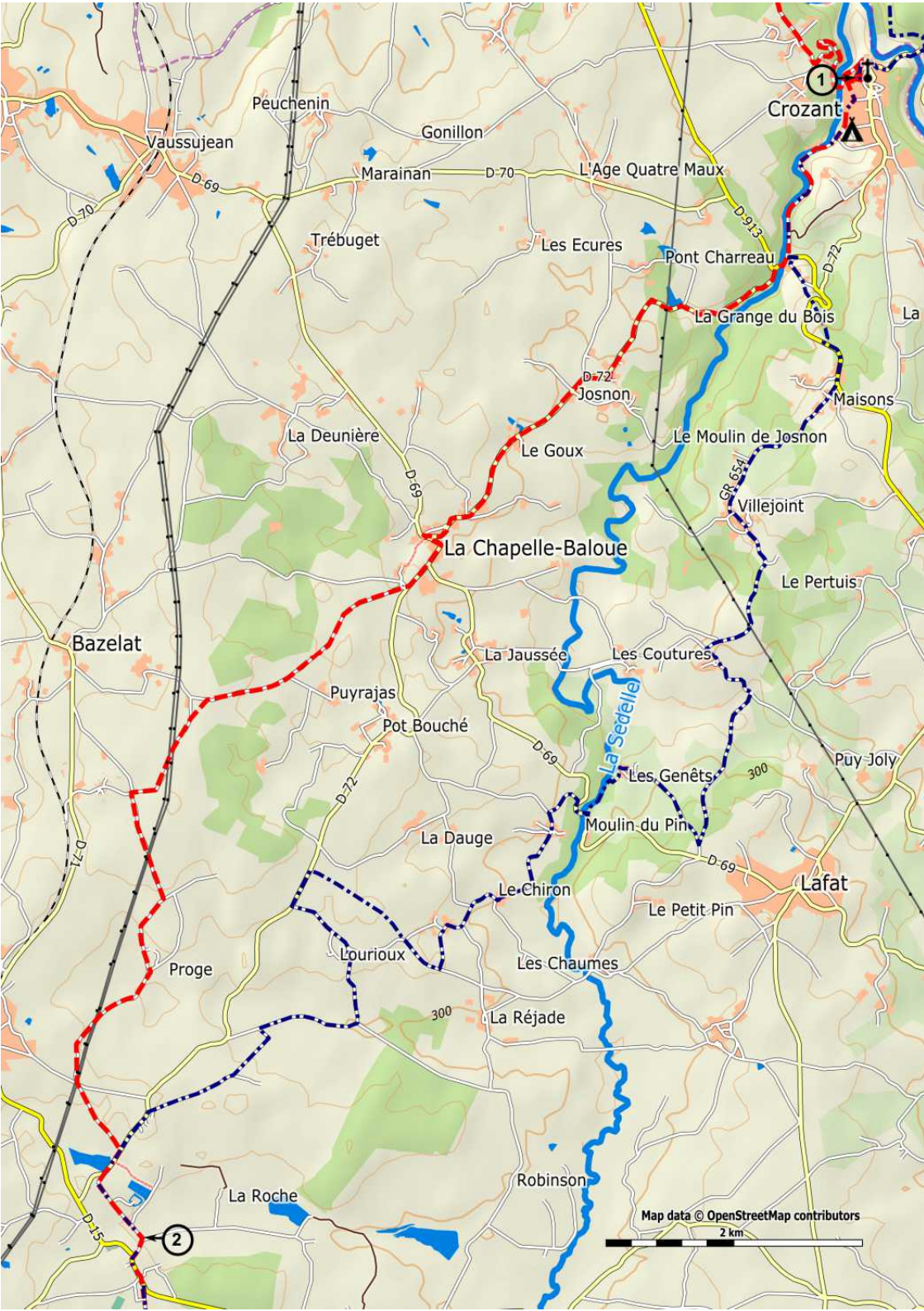
Bij de T-splitsing rechts en bij het kruispunt van Chézeaupion ga links pal zuidwaarts. Laat een eerdere weg naar rechts liggen.

Na 400 meter op T-splitsing, ga rechts, ga door het gehucht van Proge, de weg maakt een bocht naar links. Ga vervolgens bij het volgende kruispunt rechtdoor (onder de hoogspanningskabels door) om terug op de D72 te komen.

Daar vinden wij de GR terug. Ga rechts, loop voorlangs een vijver (*met een fraaie picknickplaats*) en draai naar links op een kleine weg (château/kasteel).

Aan het einde, bij het kruis draait u naar rechts en arriveer in:

Km 14.2 Saint-Germain-Beaupré (🏠 ↗). [2]



Peuchenin

Gonillon

Crozant

Vaussujean

Marainan

L'Age Quatre Maux

Trébuget

Les Ecures

Pont Charreau

La Grange du Bois

La Deunière

Le Goux

Le Moulin de Josnon

La Chapelle-Baloue

Villejoint

Le Pertuis

Bazelat

Puyrajas

Pot Bouché

La Jaussée

Les Coutures

Puy Joly

La Sèzeille

Les Genêts

La Dauge

Moulin du Pin

Lafat

Proge

Lourieux

Le Chiron

Le Petit Pin

Les Chaumes

La Réjade

La Roche

Robinson

Km 14.2 Saint-Germain-Beaupré. [2]

Loop door de 'Grande Rue' en aan het einde ter hoogte van het kruis ga schuin naar rechts naar Le Boucheron.

Aan het einde van het gehucht ga naar links richting La Chenedière.

Na 400 m verlaat deze weg en neem dan de weg die met gras begroeid is (nog altijd de GR!).

Ga steeds rechtdoor en loop voorbij verschillende kruisingen van wegen.

Op het einde van het pad, ga rechtsaf op het asfaltweggetje. Rechtdoor om uiteindelijk op de D72 uit te komen. Ga naar links:

Km 18.7 Saint-Agnant-de-Versillat (↔). Blijf op de D72 en verlaat het dorp.

Loop een stukje omhoog, vlak naast het kerkhof ('lanterne des morts') parallel aan de D72. Meteen na het kerkhof, neem rechtsaf de zandweg (*pas op, moeilijk te zien*) en ga rechtdoor.

Na een vijver, kruispunt van wegen: ga rechtdoor en verlaat de GR.

Bij de weg aangekomen, ga rechts en na 50 m links.

Ga door het gehucht Les Chassagnes en ga steeds rechtdoor, ga over een brug en bij het kruispunt laat de weg naar Bousseresse links liggen ga steeds rechtdoor.

T-kruising met randweg: naar rechts, ga over de brug over het spoor.

Voor de supermarkt Leclerc draai naar links in de Avenue Mermoz, dan naar rechts in de Rue Martin Nadaud.

Bij STOP ga naar links in de Boulevard Mestadier en volg de bronzen schelpen op de grond, zo bereikt u de kerk van:

Km 24.5 La Souterraine (⛪ ↔ 🚶 🚲).

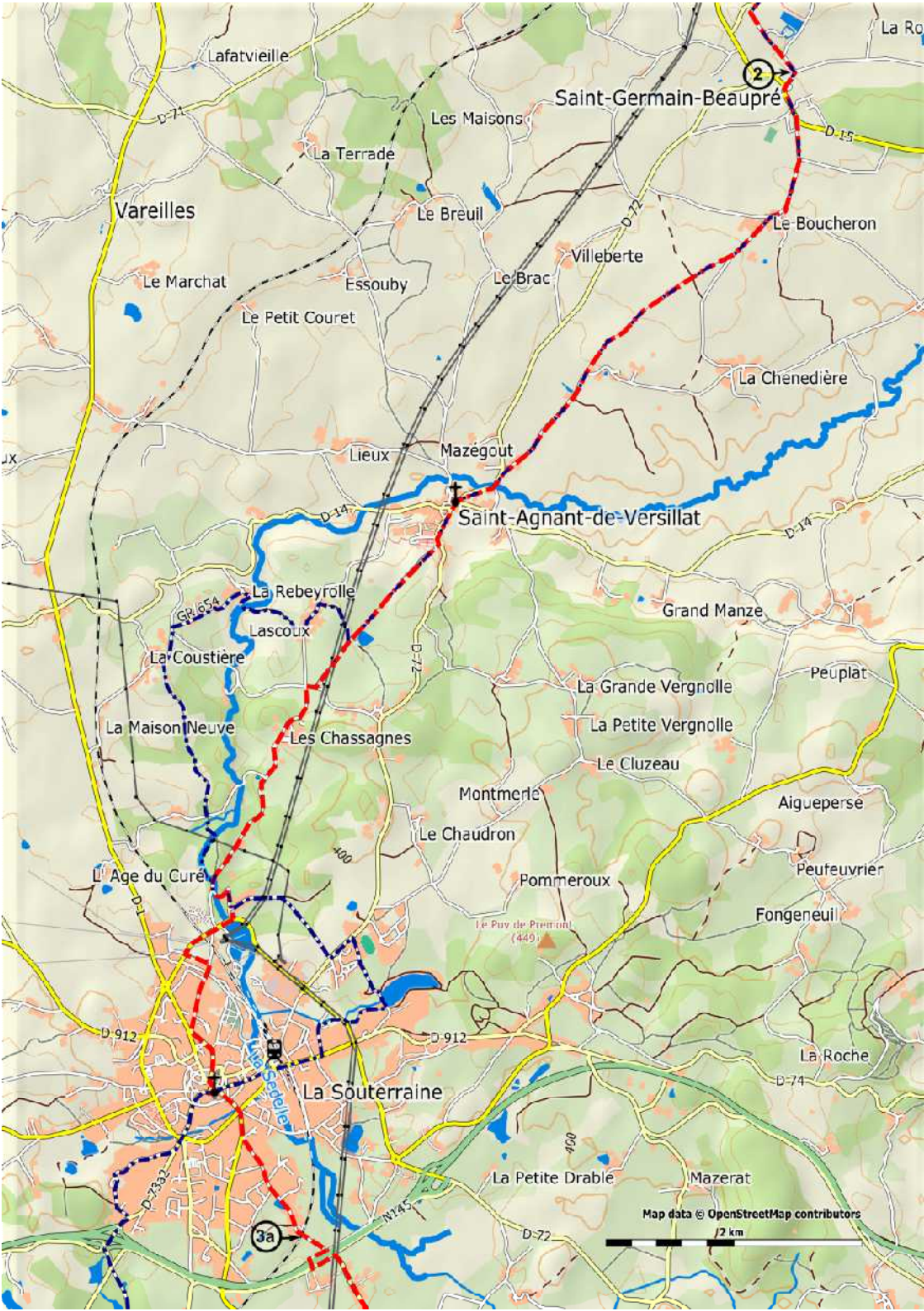
2.2 - La Souterraine > Benevent l'Abbey: 21,5 km

Km 24.5 La Souterraine. Vanaf de kerk over de marktplaats, onder de Porte Saint Jean en rechts de rue Saint Jacques. Vervolgens links de Rue de Bessereix.

Bij het kruispunt rechtdoor gaan tot aan de bocht, De GR niet volgen.

Ga rechtdoor richting Fursac en bij de tweesprong schuin links in de rue Auguste Coulon, dan rechtdoor.

U bereikt de brug over het spoor. [3a]



Lafatville

Saint-Germain-Beaupré

Vareilles

Les Maisons

Le Marchat

La Terrade

Le Breuil

Le Petit Couret

Essouby

Le Brac

Villeberte

Le Boucheron

Lieux

Mazegout

Saint-Agnant-de-Versillat

La Chenedière

La Rebeyrolle

Grand Manze

La Coustière

Lasoux

Peuplat

La Maison Neuve

Les Chassagnes

La Grande Vergnolle

La Petite Vergnolle

Le Cluzeau

Aigueperse

L'Age du Curé

Montmerlé

Le Chaudron

Pommeroux

Peufeuvrier

Fongeneuil

D.912

D.912

La Souterraine

La Roche

La Petite Drable

Mazerat

Map data © OpenStreetMap contributors

2 km

3a

2

Km 26.2 Loop over de brug over het spoor. [3a]

Als u bij de vierbaansweg komt draai dan rechts om de tunnel onder de weg te nemen.

Aan het einde van de tunnel ga links en aan het einde naar rechts op de D10, richting Saint-Priest-la-Feuille (wees voorzichtig voor het voorbijrijdend verkeer).

Blijf ongeveer 2km op deze weg en kom dan in:

Km 28.5 Sagnemoussouse. Ga door dit dorp, de D10 volgend tot

Km 31.0 Saint-Priest-la-Feuille (↔). Voorbij de kerk: schuin rechts altijd nog op de D10 richting Chamborand.

Neem bij het kruispunt niet de D74 (Fursac), maar blijf nog even op de D10 en na 300m draai naar rechts op de kleine 'route du Bec'.

Bij het kruispunt van Bec naar links, ga door dit gehucht. Na 100m draai naar rechts op een kleine baan (Laisse-Dire) die spoedig verandert in een steenweg.

Bij een tweesprong, ga schuin links omhoog en nogmaals naar links op een kleine weg die terug op de D10 komt. Draai naar rechts en steek de brug over:

Km 35.0 Pont sur la Gartempe [3b]. Voorbij de rivier, aan het kruispunt verlaten we de D-weg en nemen rechts de kleine weg die stijgt naar Puy Beaumas.

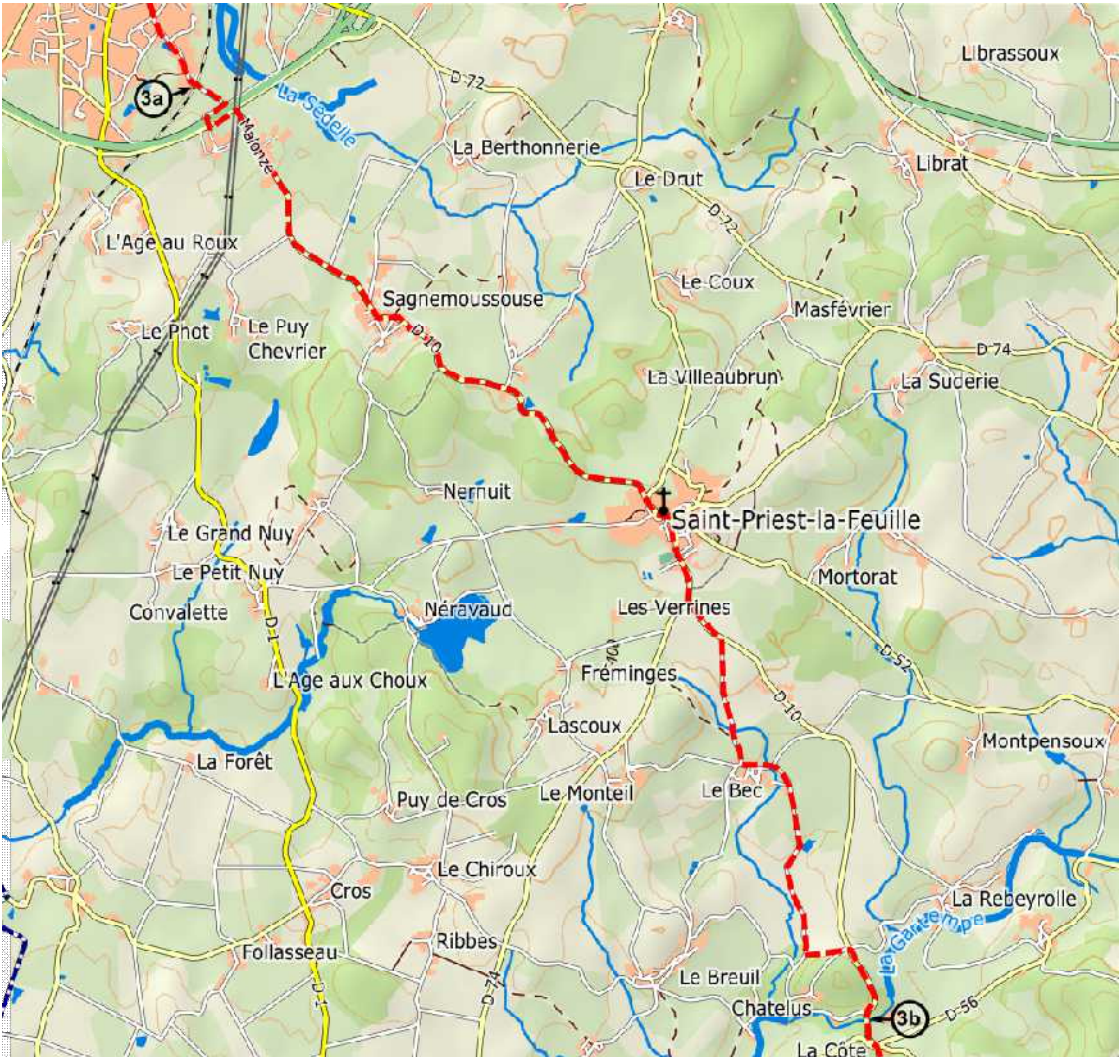
Laat links een weg liggen en aan de tweesprong ga schuin links (terug op de Gr) naar de huizen toe.

Ga door dit gehucht, het asfalt maakt plaats voor stenen. Kruispunt in T-vorm: ga links en kom zo terug op de D10.

Volg deze rechts gedurende 100m, oversteken en de weg vervolgen op een weg die afdaalt. Kruispunt van wegen: ga rechts, langs een vijver en vervolgens een kerkhof.

De D49 rechts, kruising met de D4 naar rechts, vervolgens naar links naar de kerk van:

Km 38.5 Chamborand. Neem terug de D10 naar links richting Bénévent. Ga door het gehucht van Bellivier. [4]




Km 39.8 Ga door het gehucht van Bellivier [4], en ga verder op de D10.

Laat aan de linkerkant de wegen liggen. Ga over de brug en kom zo aan het kruispunt met de D48.

Ga naar links, dan naar rechts na 750m aan het kruispunt van La Toueille (GR). Langs de vijvers om vervolgens het gehucht Le Bourale te bereiken. In het gehucht, neem de tweede weg links, na 1,5 km is de weg met asfalt bedekt en kom zo in het gehucht van Sauzet.

Laat gerust de GR naar links gaan, wij gaan rechtdoor naar de D10. Die nemen links naar:

Km 46.0 Bénévent-l'Abbaye ()

2.3 - Bénévent > Châtelus-le-Marcheix: 19,4 km

Km 46.0 Bénévent-l'Abbaye. Neem vanaf de kerk weer de D10 richting Fursac.

Sla dan linksaf richting college, voorbij aan het stadion.




Ga na het stadion links en meteen rechtsaf tot aan het kruispunt van de D914.

Bij STOP naar rechts richting Marsac, ga door Les Coultures laat rechts de weg naar La Bétouille liggen, doe dan 350 meter en verlaat de D-weg om links een zandweg te nemen die stijgt in een bos.

Bij het kruispunt van paden: ga rechtdoor.

Bij de grote weg, ga even naar links en dan direct weer rechts richting Souliers, Lagémard.

Bij de tweesprong: ga verder richting Lagémard, draai na 100meter naar rechts op een brede stenen weg die uitkomt op de hoek van een begraafplaats. Neem rechts de weg die leidt naar

Km 50.6 Marsac (  ). Bij het kruispunt van de D914 ga links en dan rechtdoor, spoorwegovergang, rechtdoor, afvalwaterzuivering, ga rechtdoor richting Limoges, maar na 200m draai naar links richting les Rorgues.

Bij het eerste kruispunt ga naar links, bij het tweede rechtdoor (stijgend), bij het derde kruispunt naar links (steeds stijgend).

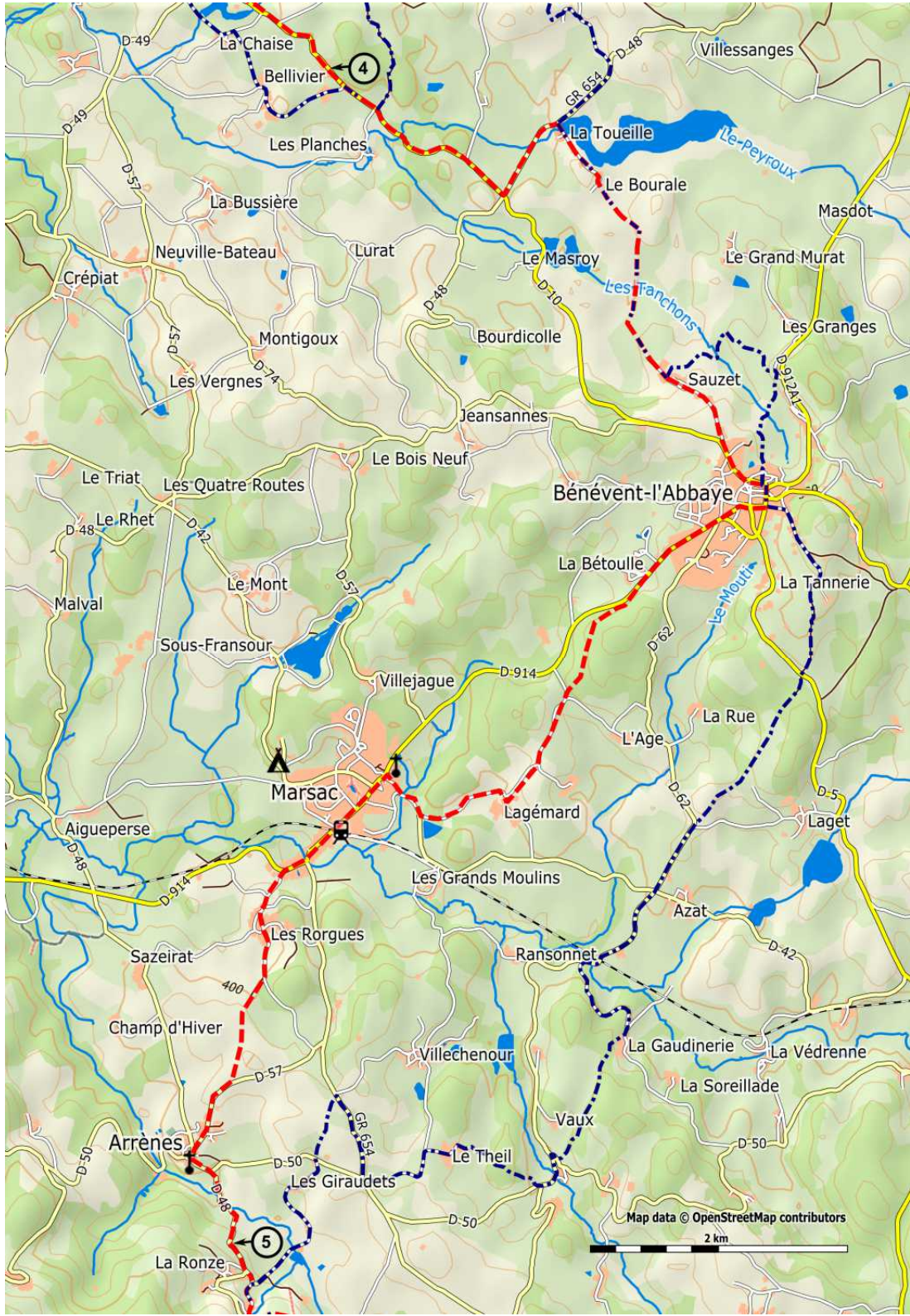
Ga bij het bordje 'chapel' rechtdoor op het kruispunt.

Na het gehucht, neem rechtsaf een pad dat eerst daalt, dan stijgt naar een bos om terug op de D 57 te komen.

Draai naar rechts en en volg deze weg tot de kerk van

Km 55.1 Arrènes. Hier nemen we terug de D48 richting Saint-Goussaud.

Kruispunt met de D50: blijf op de D48. Na 600m: [5].



Km 56.0 [5].

Na 300 m bij het kruispunt van La Ronze, neem de kleine weg naar links die afdaalt naar het gehucht Abbaye.

In de bocht: verlaat (na de beek) de weg en neem een pad (GR).

Bij een kruising: rechtdoor steeds in het bos. Bij de grote weg: ga naar rechts en zo naar het kruispunt van Champégaud.

Daar nemen we het pad dat verder gaat bij de rechterhoek van het huis. Steeds rechtdoor om zo terug aan de D48 te komen.

Ga linksaf en dan komt u in

Km 59.5 Saint-Goussaud (↔)

(Mogelijkheid om direct naar Les Billanges te gaan langs de GR654 - 13km).

Ga door het dorp en vervolg op de D48 richting Chatelus-le-Marcheix.

Bij het eerste kruispunt verlaat de verharde weg om een zandweg te nemen (GR4) bij de afslag van de weg naar Chatain. De weg daalt af tussen kreupelhout.

Bij de tweesprong: rechtdoor en kom zo op de D62: oversteken en de weg tegenover nemen.

Kruispunt: rechtdoor.

Kruispunt van Villechabrole, neem de weg tegenover.

Weer gearriveerd op de weg, deze 150m volgen en dan de weg links nemen die het bos in gaat (stijgend).

Bij de kruisingen altijd op de weg blijven die met de GR-tekens is gemarkeerd.

Km 65.4 Op de D8 rechtsaf.

(Voor Châtelus-le-Marcheix (↔) (↔) ga hier linksaf).

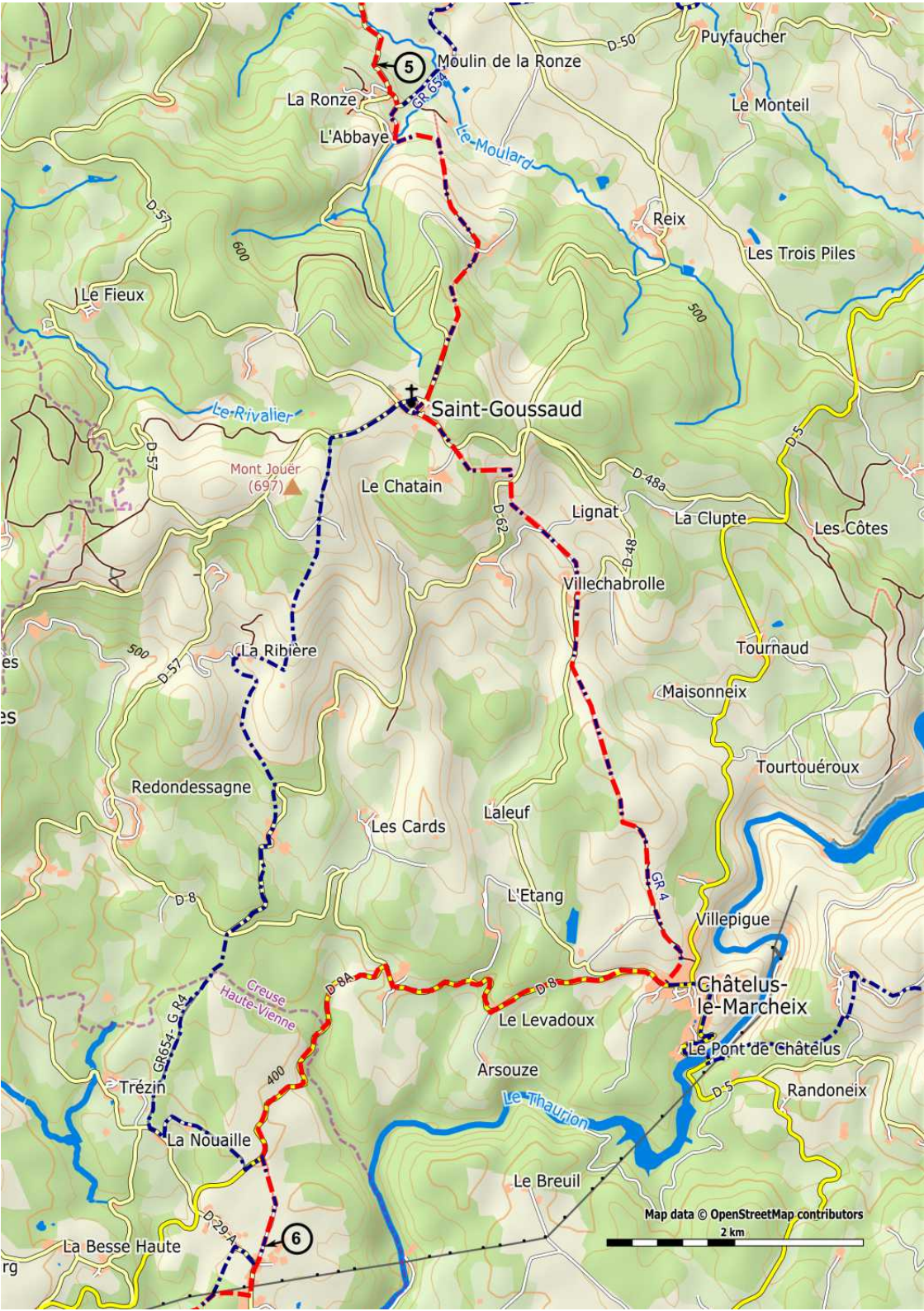
2.4 - Châtelus > Saint-Leonard-de-Noblat: 29,5 km

Km 65.4 Châtelus-le-Marcheix. Verlaat Châtelus langs de D8 richting Les Billanges. Kruispunt met de D48: blijf op de D8.

Door Le Levadoux, steeds rechtdoor, (↔ in Beaumont) dan door

Villemaumy: rechtdoor. Kruispunt van de D8 en de D8a: neem links de D8a, die verderop in de Vienne de D29 wordt.

Na 1,3 km op deze weg, bij het verlaten van het woud, ga links op het smalle pad tussen de velden *(samenkomst met GR van andere kant, matige signalering van de route)*. [6].



Km 71.4 [6].

Na 150m komt u op de D29a, rechtdoor door het gehucht:

Km 71.5 Vivareix (🚧🚧 in La Besse, 2,5 km van de route). Bij het verlaten van dit gehucht: neem rechts de zandweg die tussen de huizen draait.

Kruising van wegen: neem rechtdoor de GR.

Verschillende kruisingen passeren maar steeds op de GR blijven.

Na ca. 3km komt u op de D29. Ga links en laat verderop de GR rechts liggen. Kom zo bij de kerk van:

Km 74.9 Les Billanges (🚧🚧). Volg de D29. Kruispunt met de D50, blijf op de D29. Steek de brug over de Gance over, kom dan op de D5. Neem die links aanhoudend (opgelet: veel verkeer!) richting Saint-Léonard-de-Noblat. Voorbij de camping dan op

Km 79.7 Le Pont du Dognon. Steek de rivier Le Taurion over en aan de overzijde ga links op een stijgend paadje met kiezelstenen, loop tussen de huizen door, steek een weg over en blijf op de GR.

Aankomst bij de D5, oversteken en de GR rechtdoor blijven volgen.

Gehucht van Orgnac, de weg wordt asfalt, (voor 🚧🚧 in La Gasnerie, ga na 150m rechtsaf). Passeer vakantiekolonie.

Ga 100m na Orgnac rechts (in rechte hoek) een steenweg op die afdaalt en vervolgens stijgt door een bos en uitkomt aan het kruis van La Malérierie (gerestaureerd). Vervolg de tocht er tegenover op een grasweg (de GR gaat hier rechts) kom zo op de D19 en loop naar:

Km 84.2 Le Châtenet-en-Dognon. Langs de kerk en volg de D19. Kruispunt: rechts op de D56a en na 300m: links naar Lachenaud dan Lourdes. Na 1,5 km bruggetje. [7]

Km 87.2 - Verkorte route naar Foyer Jean XXIII in Lussac (zie ook de groene stippellijn op de kaart tegenover pagina 72):

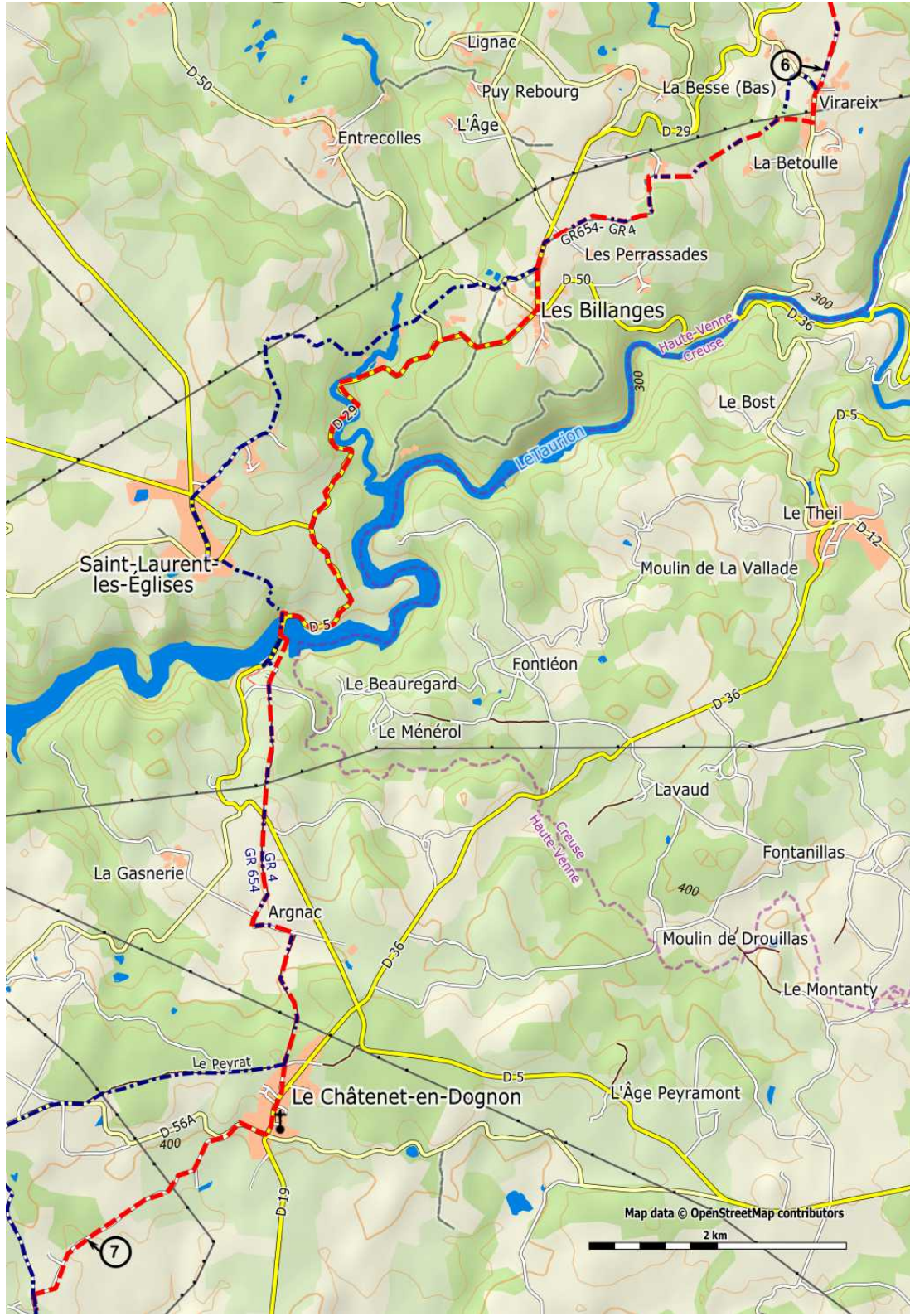
100 m na de zijweg links naar Clémensanne-Sud, in de bocht na de hoogspanningsmast, verlaat de weg en de GR en neem een pad links dat door de velden gaat. U komt voorbij de oude molen van Lajoumard. Ga links op asfaltweggetje (C8). Ga over de brug over de Galamache met links de oude molen van La Roche. De weg vervolgen (stijgend) en bij zijweg scherp rechtsaf richting Lussac. Bij splitsing, links aanhouden en de borden Foyer Jean XXIII volgen (🏠).

De volgende dag: Ga terug naar de splitsing en ga daar scherp links.

Volg deze kleine weg tot aan de T-kruising (<Stop>) met de D39. Ga linksaf de D39 op. Deze wordt verderop de rue Dr Jagot Lacoussière.


Volg deze tot aan de wegsplitsing in Saint-Léonard-de-Noblat.

Ga verder vanaf Km 94.9 van de route.



Map data © OpenStreetMap contributors

2 km



Km 86.2 Bruggetje. [7] Na 500m komt u op een kleine weg. Ga linksaf (*vanaf hier volgt u de GR654 tot in Saint-Léonard-de-Noblat*) Steeds rechtdoor.

Passeer Clémensanne-Nord (aan uw rechterzijde) en Clémensanne-Sud (aan uw linkerzijde) [*voor Lussac (†)*], zie pagina 70].

Km 87.2 De weg draait eerst naar rechts, dan naar links. Op een splitsing: ga scherp rechtsaf, richting 'Les Boutonnes'.

Km 87.6 Linksaf op kruising onverharde wegen. Vanaf hier steeds 'rechtdoor' via landweg langs/tussen begroeiing (*dit stuk was lastig te markeren!*). Ga bij bouwland rechtdoor tussen akkers, tot aan asfaltweg (C17).

Km 90.6 Ga rechtsaf. Deze volgen tot T-kruising met D39 (Marsac).

Km 91.1 Ga linksaf op D39. Na 800m: ga rechtsaf richting Le Puy Faucher. Na 100m: ga linksaf op onverharde weg (afdalend). Arriveer weer op D39, ga rechtsaf. Vóór de brug (Le Pont au Puy) verlaat de D39 naar rechts. Steek het stroompje de Tard over, en vervolg het pad, omhoog, naar een plateau. Passeer Maisonneuve, ga op het einde van het pad naar rechts (Le Haut Dandalais). Steek de asfaltweg over en ga rechtdoor verder, via een onverhard weggetje, naar Dandalais. Ga daar twee keer rechtsaf. De GR kijkt uit over de vallei van de Vienne en komt vervolgens uit op een verhard weggetje. Ga linksaf en blijf dit weggetje - dat iets verderop geasfalteerd is - volgen door Puy Lassaud. Vervolgens aankomst in Saint-Léonard, op de ringweg. Hier verlaat u de GR.

Km 94.9 Oversteken en loop via de Rue Jean Jaurès, Place de la République en de Rue Gay-Lussac naar de collegiale kerk van Saint-Léonard-de-Noblat (🏰 🚶 🚲 🚲).

2.5 - Saint-Léonard-de-Noblat > Limoges: 22,3km

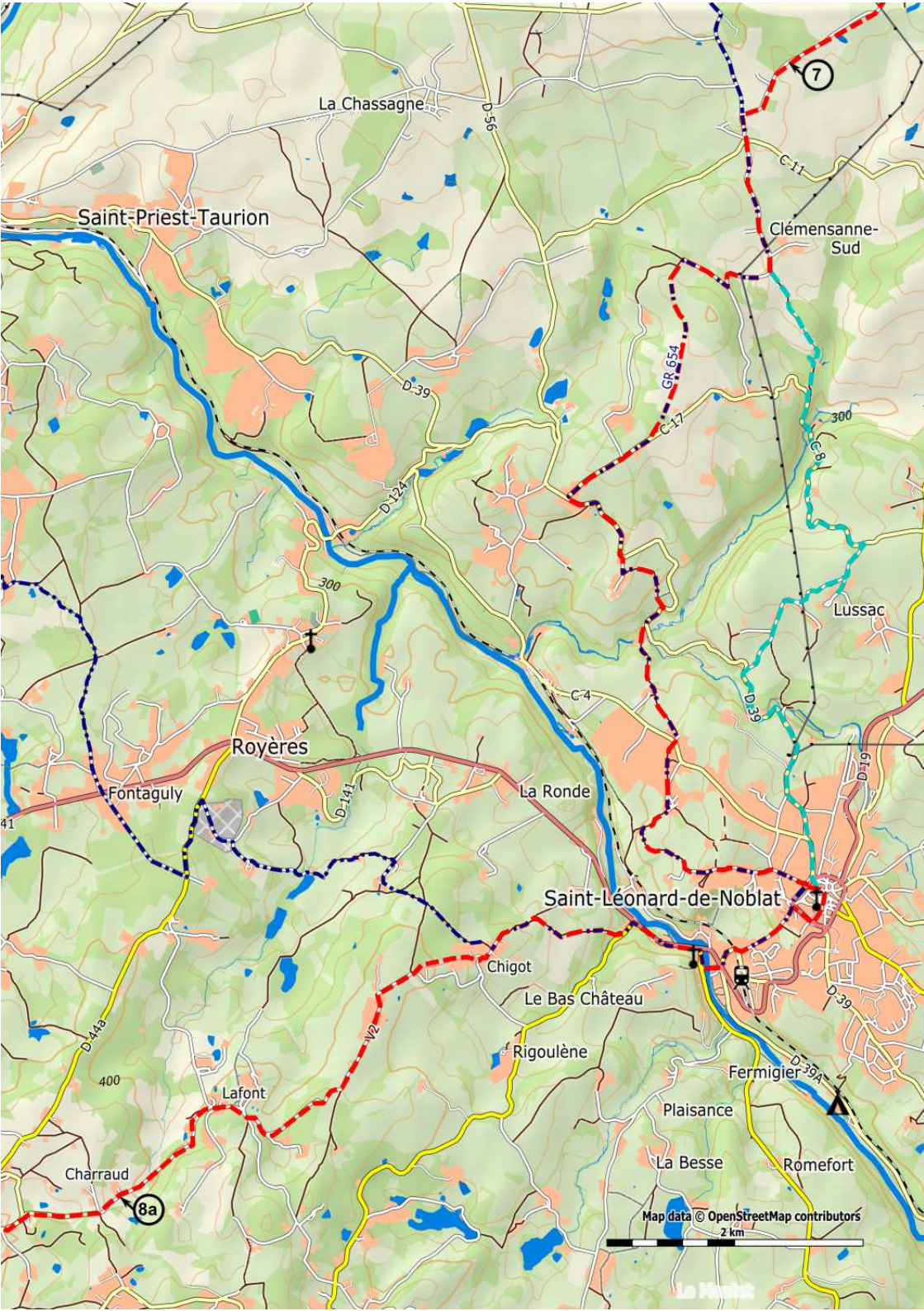
Km 94.9 Saint-Léonard-de-Noblat. Neem vanaf de collegiale kerk achtereenvolgens de rue Lamazière, de rue G.Perrin, Chemin de Pavé. Aan het eind: rechtsaf Avenue du Général de Gaulle. Ga onder de spoorwegbrug en steek de Avenue de Limoges schuin naar links over. Ga de Rue du Vieux Pont in en steek vervolgens de rivier Vienne over via de historische brug (pont Noblat).

Aan het einde van de brug ga rechts en dan links op de D941 en nogmaals links op de D65. Na de porceleinfabriek: neem de weg rechts (GR) die stijgt naar het gehucht:

Km 98.2 Chigot. Ga rechtdoor (verlaat dus de GR). In het gehucht: bij het huis met bordje 'Menuiserie' (=timmerwerkplaats) (links van de weg), ga rechts op een kleine weg die verandert in een zandweg.

Deze komt uit op de weg V2, ga rechts, gehucht la Chapelle vervolg de weg en kom zo in het gehucht:



Km 101.4 Lafont. Blijf op de V2 (wordt C2) richting Aureil, passeer Les Charrauds. [8a]



Km 102.5 Les Charrauds **[8a]**, sla geen acht op verschillende aftakkingen en loop tot de D44a1.

Draai naar links op deze weg.

Kruispunt met de D44, oversteken en kom zo aan de kerk van:

Km 105.1 Aureil ( .

Neem vóór het kerkhof het pad links naar Bost.

Vervolg in dat gehucht de weg. Neem de 'Impasse de Monestère'. Deze gaat over in een grasweg en komt uit op de D979.

Ga rechts en op het kruispunt met de D44 neem links richting Laubaudie.

Op het einde van dit gehucht ga rechtsaf op een grindweg.

Volg deze 800 meter en draai dan naar links richting Crouseix.

Als u bij de rijweg komt, draai naar rechts om aan te komen in:

Km 108.4 Crouseix **[8b]**.

Ga naar links en volg de weg door het dorp die een bocht naar rechts maakt. Ga naar rechts op de D98, passeer de brug, loop langs een vijver. Blijf op deze D-weg en na 600 meter buig links af op een weg naar de kerk van:

Km 110.9 Feytiat.

Neem rechts de Avenue Winston Churchill, dan links de Avenue Georges Clemenceau, bij de rotonde rechtdoor in de Avenue Frédéric Legrand.

Bij de rotonde neem links de D979. Kruispunt van Crézin, rechtdoor. Evenals aan de kruising met de D55a: rechtdoor.

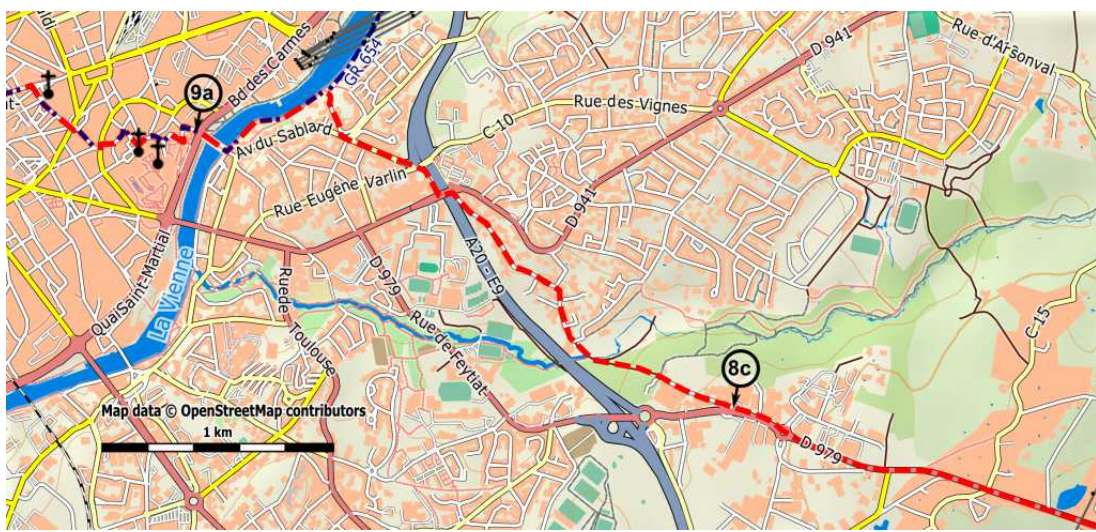
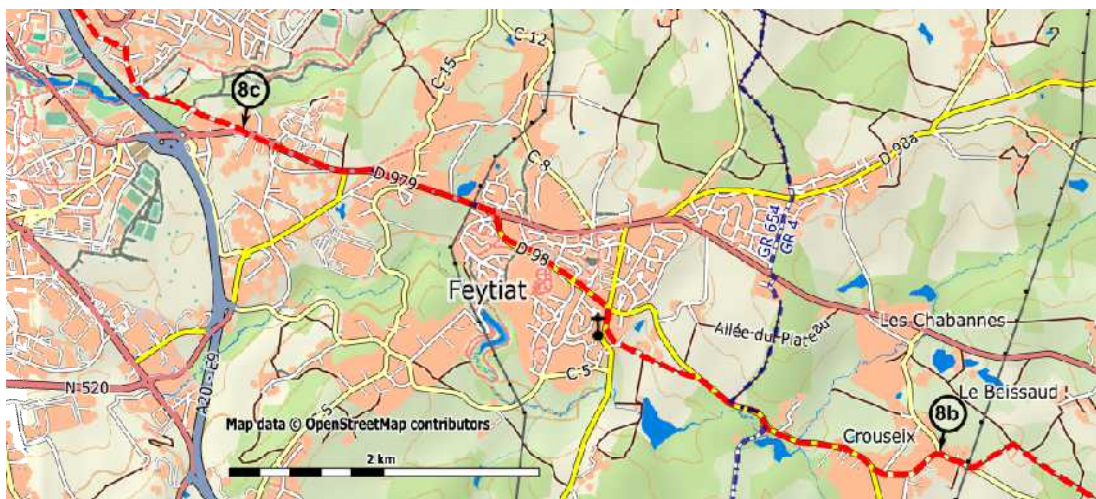
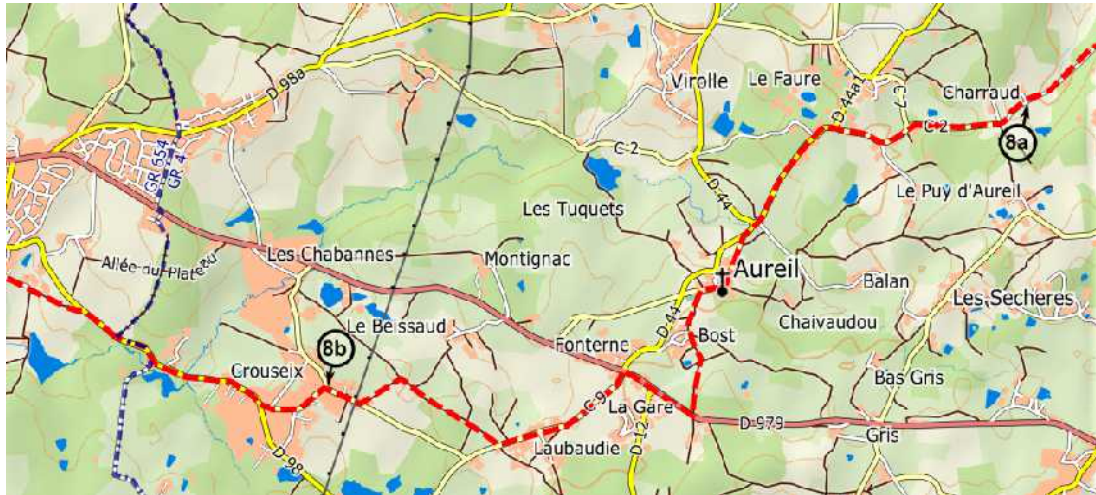
Na de rotonde van de bedrijvzone afbuigen naar rechts in de Rue Malinvaud **[8c]**.

Aan het einde van deze straat de met gras overgroeide weg volgen, dan de Rue Bas Fargeas omhoog gaan.

Aan het einde van deze straat, neem links de Avenue de Lattre de Tassigny.

Ga over de snelweg en volg de bronzen schelpen op de grond en neem de Avenue du Sablard en aan het tweede kruispunt, na overgestoken te hebben, de trappen afdalen en verder gaan over het voetpad.

De Vienne oversteken op de brug St-Etienne en omhoog gaan in de Rue du Pont. **[9a]**



Km 117.0 Rue du Pont [9a], dan links de Rue Saint-Domnolet en aan het eind rechts de Rue de la Règle om zo de Place de la Cathédrale Saint-Etienne te bereiken in:

Km 117.2 Limoges (🏠 🏛️ 🚶 🚲).

2.6 - Limoges > Flavignac: 28,4 km

Km 117.2 Limoges. Vanaf de Place Saint Etienne volg de Rue des Allois, de Rue de la Haute Cité, de Rue de la Cité, Place de la Cité, Rue Raspail, Place Wilson, Rue du Collège, Place Saint-Pierre, Rue Dalesme, Rue Saint-Martial.

Vervolgens de Place de la République, weer de Rue Saint-Martial, de Rue Jean Jaurès oversteken en de Rue du Clocher nemen.

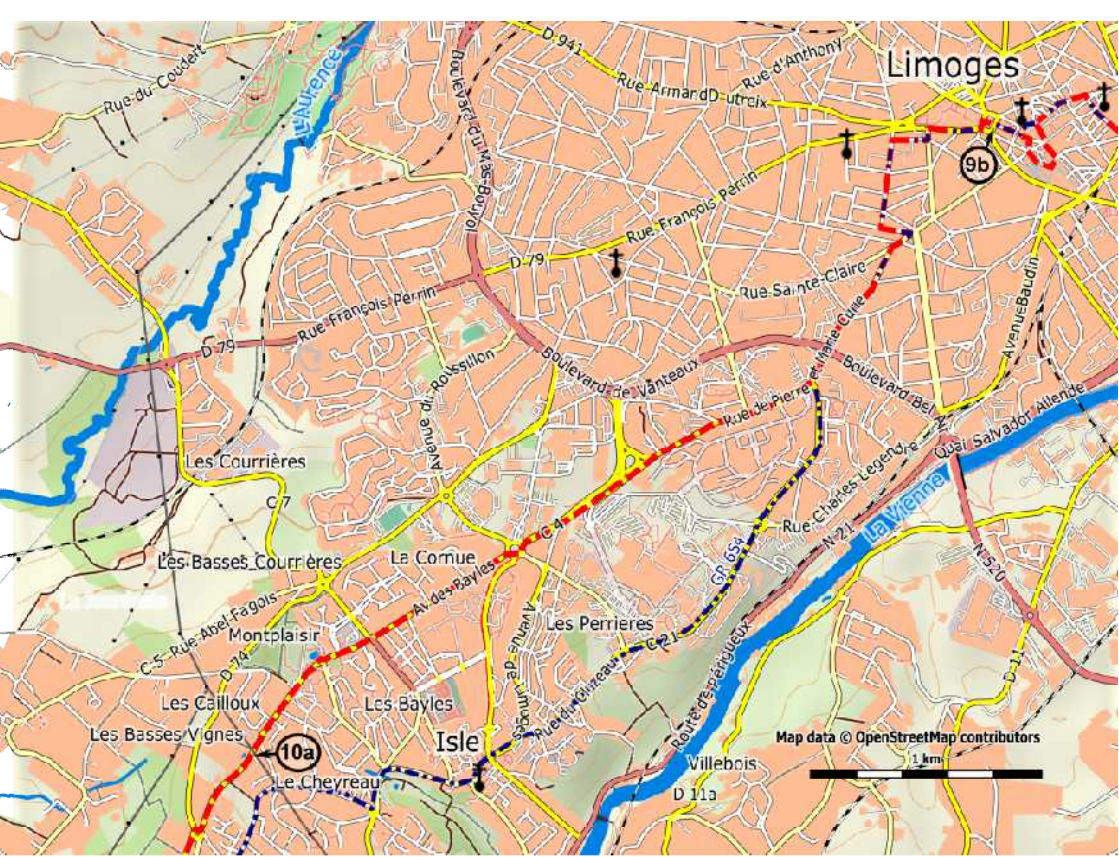
Bij Place Saint-Michel, links de rue Ferrerie, de Place des Bancs oversteken, rechts de Place du Poids Public en weer rechts de Rue de la Boucherie nemen.

Place de la Motte en aan de overkant de Rue Othon Péconnet, de Place d'Aine [9b] oversteken en links de Rue des Arènes nemen.

Place des Carmes, links de Avenue Jean Foucaud nemen en meteen rechts de Rue Neuve des Carmes en nogmaals links de Rue Saint-Eloi. Aan het einde links de Cours Jean Pénicaud, dan scherp rechts de Rue Pétiniaud-Beaupeyrat.

Bij het kruispunt schuin links de Rue Pierre et Marie Curie die u tot het einde moet volgen, dus meerdere kruispunten oversteken. Vervolgens verder gaan in de Rue Bourneville.

Km 121.8 Rotonde de la Cornue, ga verder door de Avenue des Bayles en op kruispunt rechtdoor de Avenue du Château, die overgaat in de Avenue de Basses Vignes. (🏠 in Isle, SW of Limoges) [10a]



Traject 2

Avenue de Basses Vignes. **[10a]**

Km 123.8 Rotonde de la Croix Bachaud: neem de D74 naar Mérignac, bij de volgende rotonde de D74 verlaten en de weg tegenover nemen (C9).

Bij het kruispunt rechtdoor en zo komt u in:

Km 127.2 Mérignac.

Neem links de Avenue de Mérignac dan op het einde van het dorp rechtsaf de Rue du Vignoble om verder te gaan op een zandweg die asfaltweg wordt, Chemin de Puy Panard komt uit op de N21.

Ga rechts, passeer de spoorwegbrug en voorbij het station neem de Rue de l'Abreuvoir.

Steek de brug over de Vienne over, neem de trappen en links de Rue Rochefroide, dan Sadi-Carnot tot aan de kerk van:

Km 130.4 Aix-sur-Vienne (🚶 🚲). **[10b]**

Neem de Rue Saboterie en de Rue Victor Hugo, dan de D20 richting Les Cars, Flavignac.

Volg de Rue Pichenaud, passeer voor de supermarkt en neem na 300m links de C203, rue du Mas Neuf afdalen en passeer de molens: Moreau, David, le Mas Neuf en Japaud terwijl je de Aixette volgt.

Kom zo op de D110, ga links, passeer de brug en ga tot het kruispunt Le Breuil.

Ga rechts naar Mardaloux, loop door dit gehucht steeds rechtdoor.

La Judie, blijf op deze weg tot de D17.

Ga rechts en kom zo in:


Km 139.5 Saint-Martin-le-Vieux.

Bij de kerk neem links de richting Bord, ga door dit gehucht. **[11a]**



Km 140.2 Door Bord [11a] en vervolg de weg tot het gehucht Domarias. Ga daar links richting Lavignac.

Bij kruispunt met de D46 ga rechts en blijf op deze D-weg. Aan het einde van deze weg ga rechts en bereik dan de kerk van:




Km 145.6 Flavignac (  .

2.7 - Flavignac > La Coquille: 29,5 km

Km 145.6 Flavignac.

Neem tegenover de kerk de Rue Pasteur D46.

Kruispunt met de D20: naar links, kruispunt met de C224 naar Beyrand, rechtdoor naar de kerk van:

Km 149.1 Les Cars (  ). Neem de D15 dan rechtsaf de D21. Na 400m, sla linksaf richting Le Valois [11b].

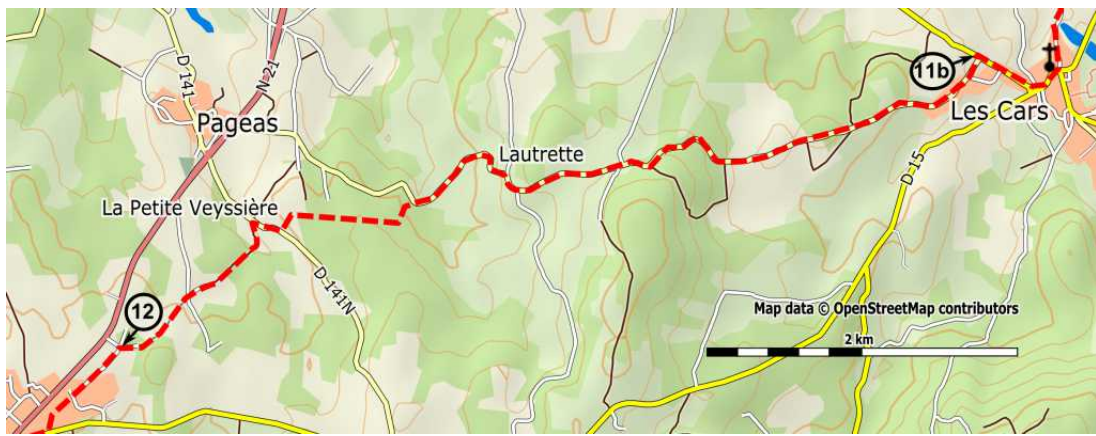
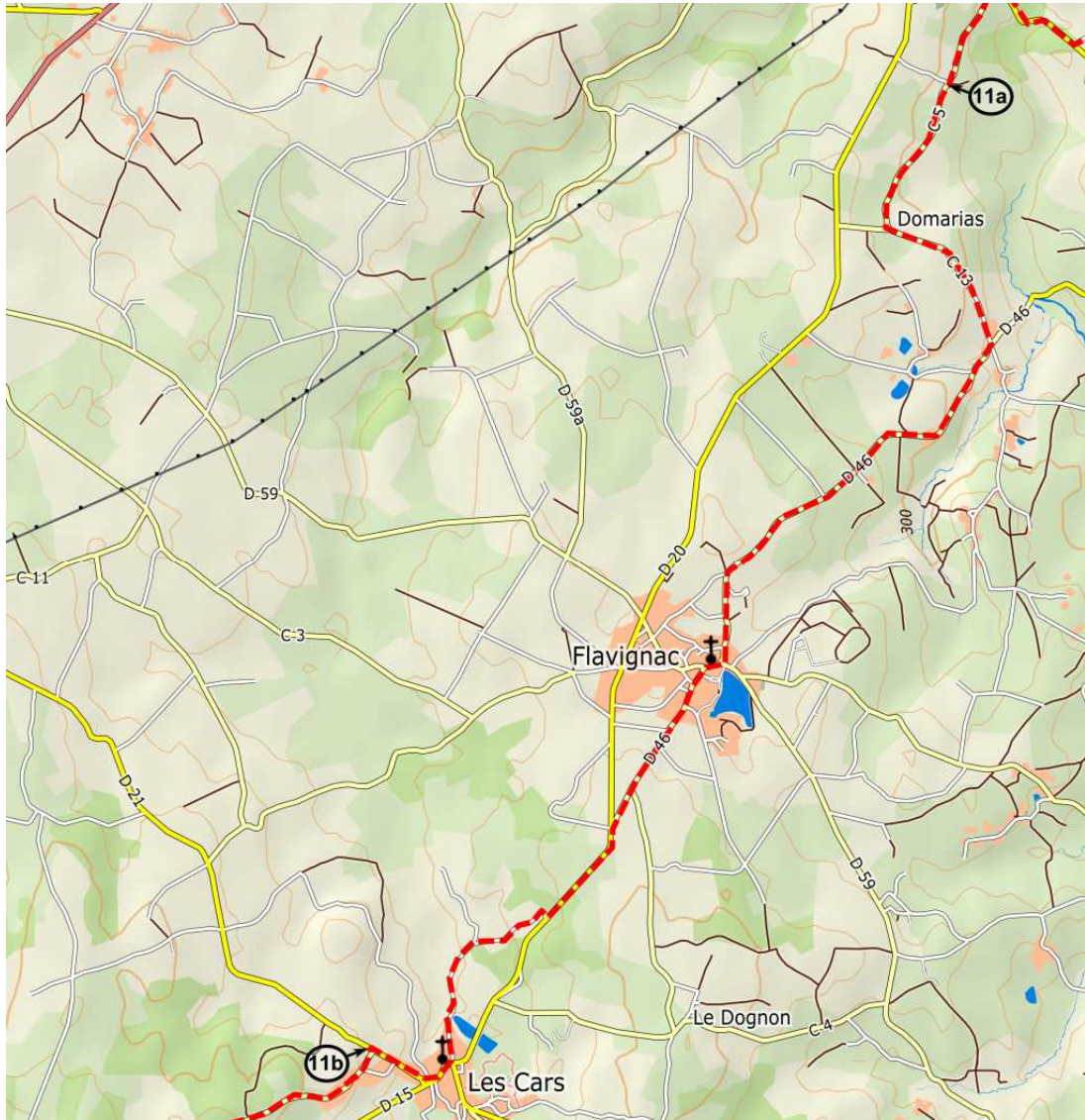
Ga door dit gehucht en loop voorbij La Maison Blanche (het witte huis), la Teyssière, les Fosses en bij het kruispunt rechtdoor, kom zo in Lautrette.

Loop door dit gehucht, Route de Pageas en voorbij een vijver op het einde van een bocht: sla linksaf op een zandweg die omhoog gaat in een bos naar La Petite Veyssière.

Bij de aftakking eerst naar rechts, dan links, bij twee kruispunten rechtdoor gaan om zo op de D141n te komen. Sla rechtsaf en dan direct naar links op een nieuwe weg die afdaalt.

Ga over een kleine brug en klim naar een plaats die Maître Antony genoemd wordt.

Volg het asfalt en steek dan een weg over om rechtdoor te gaan op een pad dat naar de D15 leidt, evenwijdig aan de N21 (bij de afrastering linksaf). [12]



Km 156.5 Pad naar de D15. **[12]** Langs een klein industrieterrein. De weg gaat over in een graspad.

Bij de weg aangekomen, sla rechtsaf, bij de verkeerslichten oversteken en verder gaan in de Rue Chabrol, dan de Rue Mardochée, Rue Côte de la Minoterie.

De D901 oversteken en rechtdoor gaan, de Tardoise oversteken en de Boulevard du Fort opgaan, zo naar de kerk van:

Km 158.3 Châlus (📍).

Daar neemt u de Rue du Clocher, Rue Salardine, Rue de l'Europe, de Place Cardailhac oversteken, naar rechts richting Dounazac, Avenue du 11 novembre.

Aan het einde naar links, ga onder de (voormalige) spoorwegbrug en na 500m sla linksaf naar Mettes en ga verder in de holle weg die het meest naar links ligt. Bij het bereiken van de asfaltweg, ga rechtdoor dan zie de weg die leidt naar:

Km 161.0 Le Lac.

Naar links en dan naar rechts op de D64a1 om uit te komen bij het stopbord van de D64. Ga naar rechts op de D64 en na 200m neem een zandweg die in een bos gaat.

Neem de brug die over de overloop gaat en vervolg de weg langs de vijver van Maison Neuve naar:

Km 163.9 Monchaty.

Aan het kruispunt, ga rechtdoor op de Chemin de la Forge.

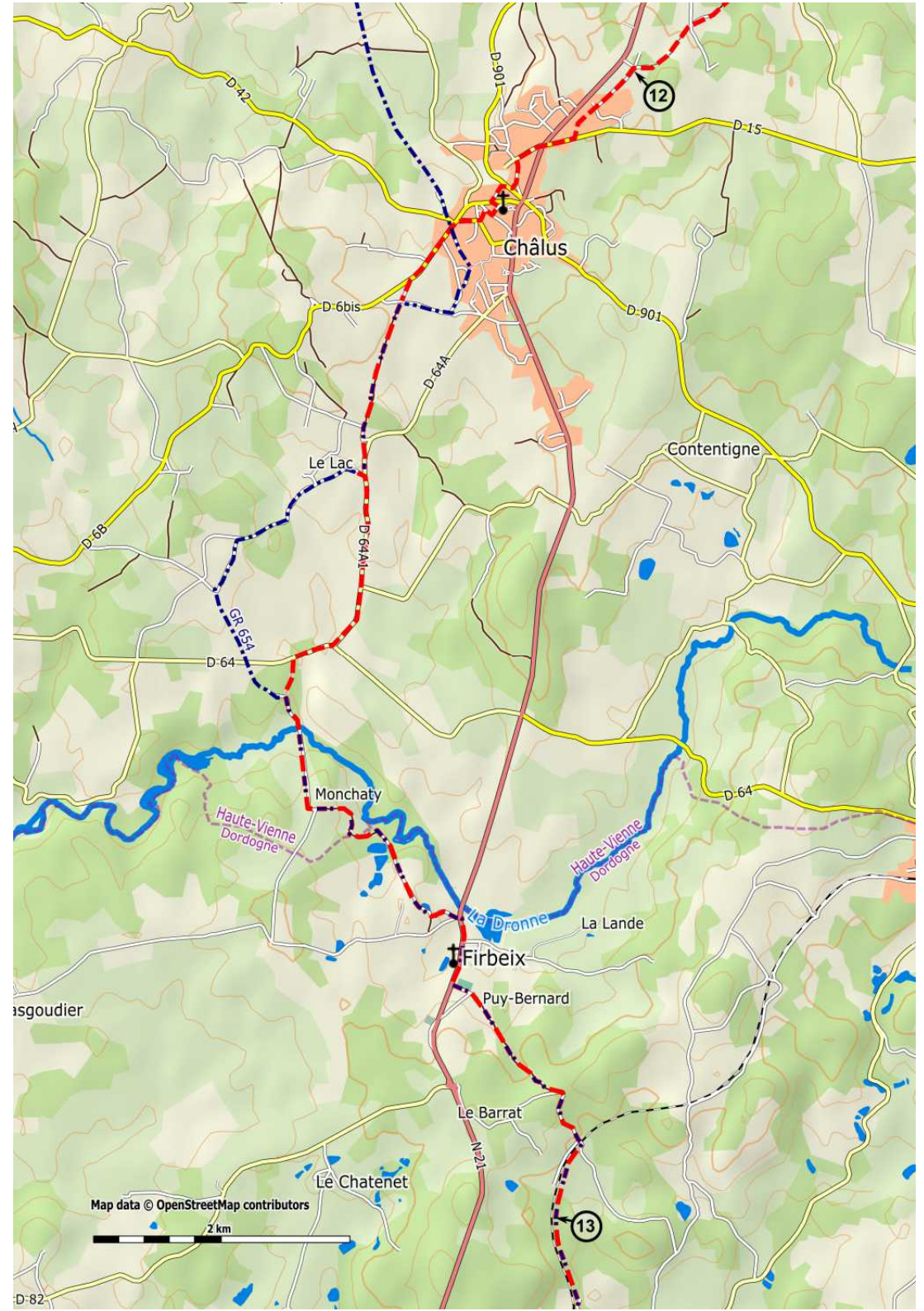
Voor de brug ga rechts en loop langs een vijver. Voorbij het kasteel links af. Bij huizen links en meteen rechts de N21 op.

Km 166.2 Firbeix (📍).

Ga na de kerk linksaf richting Puybernard.

De weg verandert vlug in een bosweg die uitkomt op de Route d'Aillac. Volg hier de weg naar links. Daal af, de spoorweg oversteken en rechts een pad nemen dat langs de sporen loopt.

Na 700m **[13]**.




Map data © OpenStreetMap contributors
2 km

Traject 2

Km 168.7 Pad langs spoor [13].

Km 169.7 Bij La Lande du Puy de weg over het asfalt vervolgen.

Km 170.2 Bij het kruispunt linksaf en ruim 100m verder bij het volgende kruispunt rechtsaf. Saint-Pierre-de-Frugie () laten we links liggen.

Km 170.9 Aan het einde van het gehucht Vervenille: ga links op een weg. 300m verder, op kruispunt van wegen, ga rechts naar La Roche.

Km 171.6 T-splitsing, La Roche: draai rechts op een stijgende weg en na 200m linksaf op een pad dat afdaalt langs een bos en dan stijgt naar Sainte Marie de Frugie.





Km 173.1 Bij de houten wegwijzer na de vijver, volg richting 'La Coquille 2km'.

Ga rechts voorbij een huis een asfaltweggetje op.

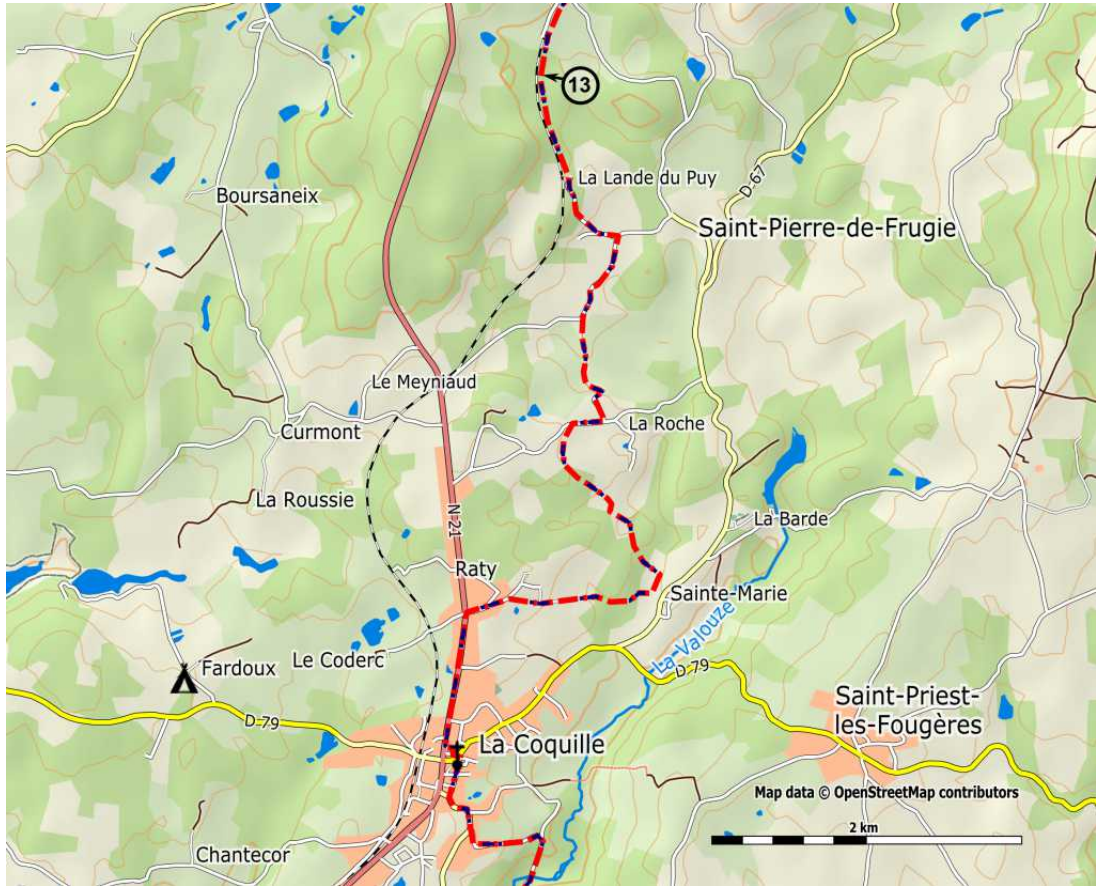
Neem in de bocht naar links een zandpad rechtdoor.

Aangekomen bij de huizen, ga linksaf.

Aankomst op de N21. Ga linksaf langs de berm lopend naar:

Km 175.1 La Coquille (   ).

Voor het doorgeven van opmerkingen etc. zie
www.santiago.nl/vezelay



3 - La Coquille > Sainte-Foy-La-Grande

3.1 - La Coquille > Thiviers: 18,5 km

Km 0.0 La Coquille. [1]

Vanaf de kerk: neem de Rue La Boétie, afdalend.

Ga aan het eind linksaf, op de D67 richting Saint-Paul-la-Roche.

Ga daarna weer links: de Route du Moulin de Margaud.

Op de kruising: rechtsaf, Moulin de Margaud. Stijgend verder naar Les Rivailles.

Km 1.5 Les Rivailles: vervolg de weg, die daarna naar rechts draait, omhoog, het bos in.

Op de kruising: neem het pad rechts, over het plateau, rechtdoor, door bossen en velden.

Kruising: ga rechtdoor verder via een met gras begroeid pad. Steeds rechtdoor verder, door kreupelhout.

Km 3.5 U komt bij de D67: ga linksaf.

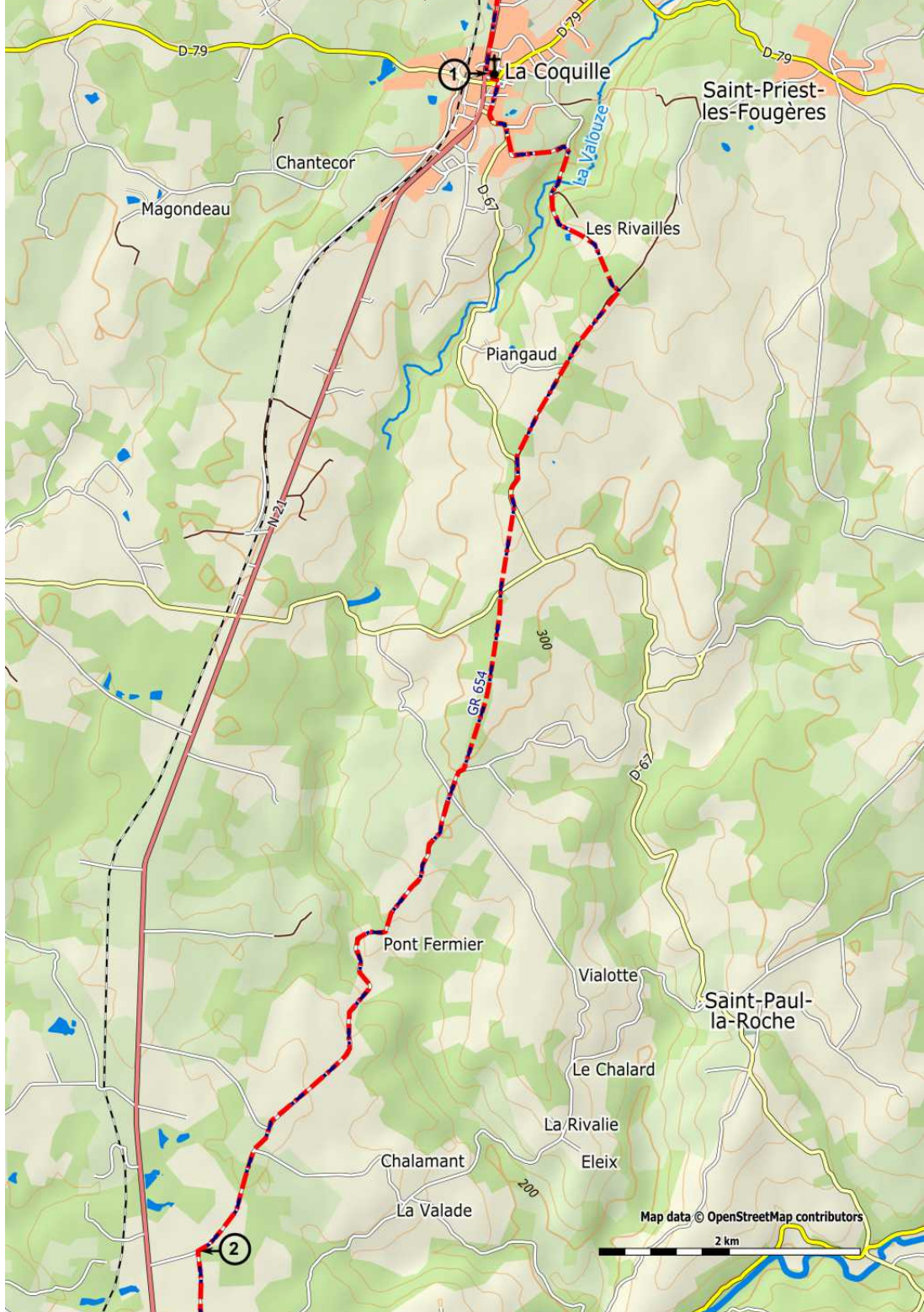
Vervolgens, op de kruising met de Route de La Bussière: ga in het midden verder, over het aarden pad, door de velden.

U komt uit op een weg. Ga er tegenover verder, via de «Chemin des Cupules».

U komt weer uit op een weg. Ga rechtdoor verder.

Km 6.1 Kruising: ga rechtdoor verder via een kleine weg, naar

Km 7.6 Pont Fermier. Volg de weg ongeveer 3 km. Dan op een kruising, bij het bordje 'Coderc', linksaf. [2]



D-79

D-79

D-79

1

La Coquille

Saint-Priest-les-Fougères

Chantecor

Magondeau

Les Rivailles

La Valouze

Piangaud

GR 654

300

D-67

Pont Fermier

Vialotte

Saint-Paul-la-Roche

Le Chalard

La Rivalie

Eleix

Chalamant

200

La Valade

Map data © OpenStreetMap contributors

2 km

2

Km 10.6 Na kruising [2] verder.







Km 11.8 Op volgende kruising (du Petit Clos): Ga hier rechtsaf om de weg (D78) over te steken: ga er tegenover verder, via een pad, waarna u op een geasfalteerde weg uitkomt. Ga hier rechtsaf:

Km 13.2 watertoren, kruising. Ga hier linksaf, via een weg die in rechte lijn richting Thiviers voert.

Vóór de N 21: neem een eenrichtingsweggetje naar links en ga op de volgende kruising weer na links, waarna u uitkomt op de D81, bij het gehucht:

Km 15.6 Bouilloux: ga rechtsaf bij de «stop». Nieuwe kruising. Ga rechtdoor verder, via de Avenue Eugène Leroy.

Km 18.0 Rotonde St Roch: steek hier over (opletten) en neem dan links de Rue du Général Lamy, en vervolgens de Rue Jean Jaurès.

Km 18.5 Thiviers (     ). Kerk en VVV op het plein tegenover de kerk (*pelgrimsbank*).

3.2 - Thiviers > Sorges: 18,2 km

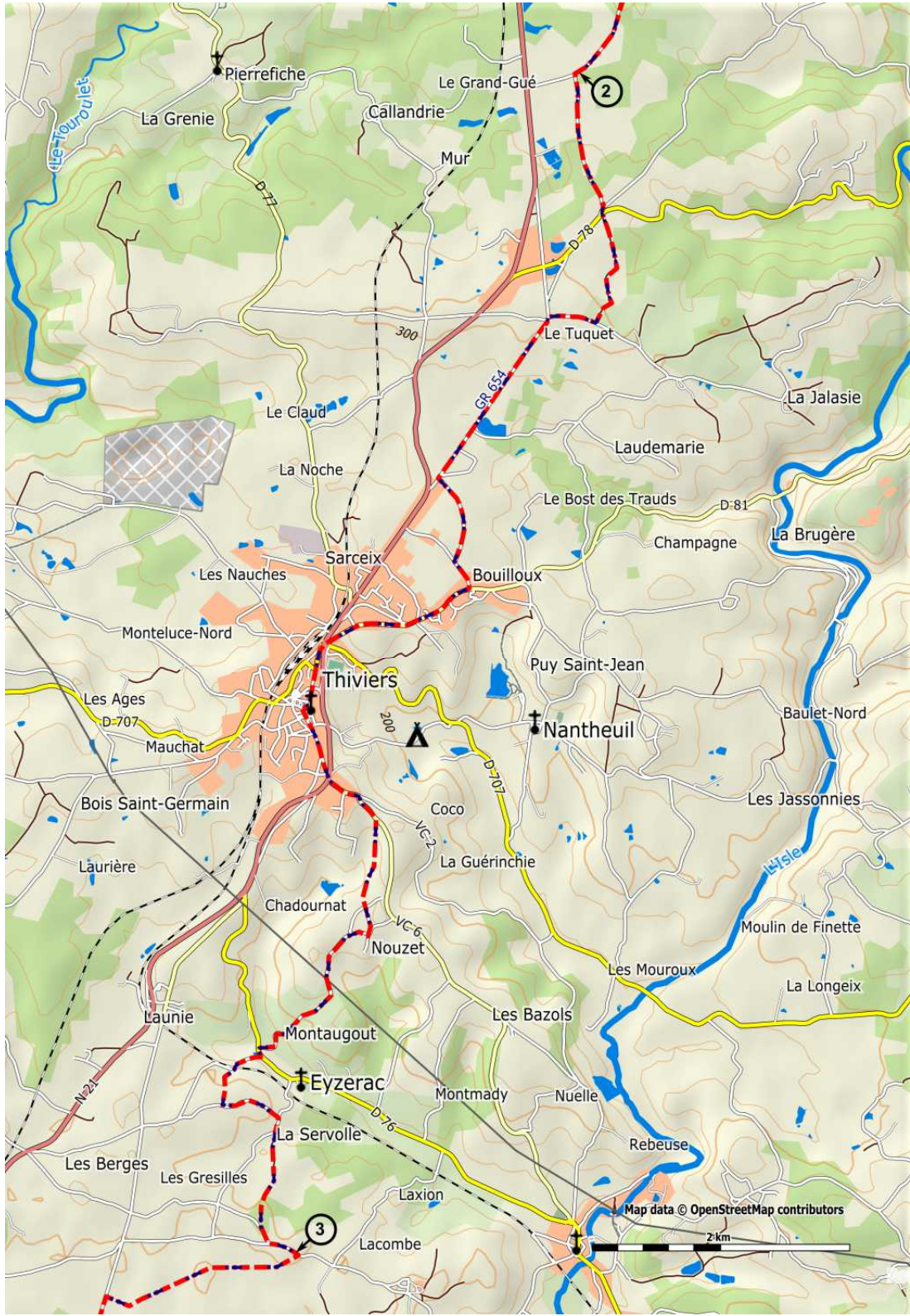
Km 18.5 Thiviers, vanaf de kerk: volg de Rue Jean Jaurès en daarna de Avenue A. Croizat. Kruising N 21: steek hier over en neem dan de VC2 en vervolgens de VC 6 naar rechts (Cognac).

Ga na 100 meter rechtsaf, een hol weggetje in, afdalend. Een stuk verderop is het weggetje geasfalteerd.

Ga op de eerstvolgende T-splitsing rechtsaf (het gehucht Nouzet). Blijf het weggetje volgen, afdalend, en loop daarna door het gehucht Montaugout, om uit te komen bij:

Km 22.0 Kruising D76: ga linksaf en vervolgens 100 meter verderop rechtsaf, en dan weer linksaf onder de spoorweg brug door. Er tegenover verder, via een weggetje met steenslag, omhoog. U komt uit op een asfaltweg, ga hier linksaf.

Km 23.2 La Servolle. In het dorp: daal naar links af via een weggetje, dat uitkomt op een iets grotere weg. Ga hier linksaf en na 150 meter weer links. Na 250 meter verlaat u deze weg weer en gaat u scherp rechtsaf, een pad in. [3]



Km 23.8 Een pad in [3]. Rechtdoor verder.

Km 25.5 Boslalégue.

Kruising: rechtdoor verder, naar de Route Napoléon. Ga hier linksaf en volg deze weg 1.5 km.

Ga vervolgens rechtsaf naar

Km 28.0 Le Pic.

Loop door het dorp en ga op de kruising (wegkruis) rechtsaf en meteen daarna linksaf, een weggetje door het bos.

Kruising: ga linksaf en meteen daarna rechtsaf, een met gras begroeid weggetje.

Km 30.0 Lauzelie.

Ga linksaf en daarna rechtsaf. Vervolgens rechtsaf, de D73 op.

Steek de N21 over, ga er tegenover verder, en loop door:

Km 31.3 Négrondes (🏠 🚶 🚲).

Loop langs de kerk het dorp uit.

Kruising (wegkruis): ga er tegenover verder richting Chez Thèves, eerst via een weg, dan een weggetje, dat vervolgens naar links draait.

Kruising: rechtsaf, een weggetje in, richting een klein bos. Aan het eind van dit weggetje: neem de weg naar links.

Km 33.7 Kruising van Pouyer: rechtsaf, de weg wordt een weggetje.

Bij het verlaten van een bos, na 1 km, gaat u linksaf, langs het bos.

Na 150 meter gaat u rechtsaf, door velden, naar de boerderij Les Contissoux.

Kruising: ga linksaf, via de weg naar

Km 36.0 Les Palissoux.

Steek de D8 over en ga er tegenover verder naar

Km 36.7 Sorges (🏠 🏠 🚶).

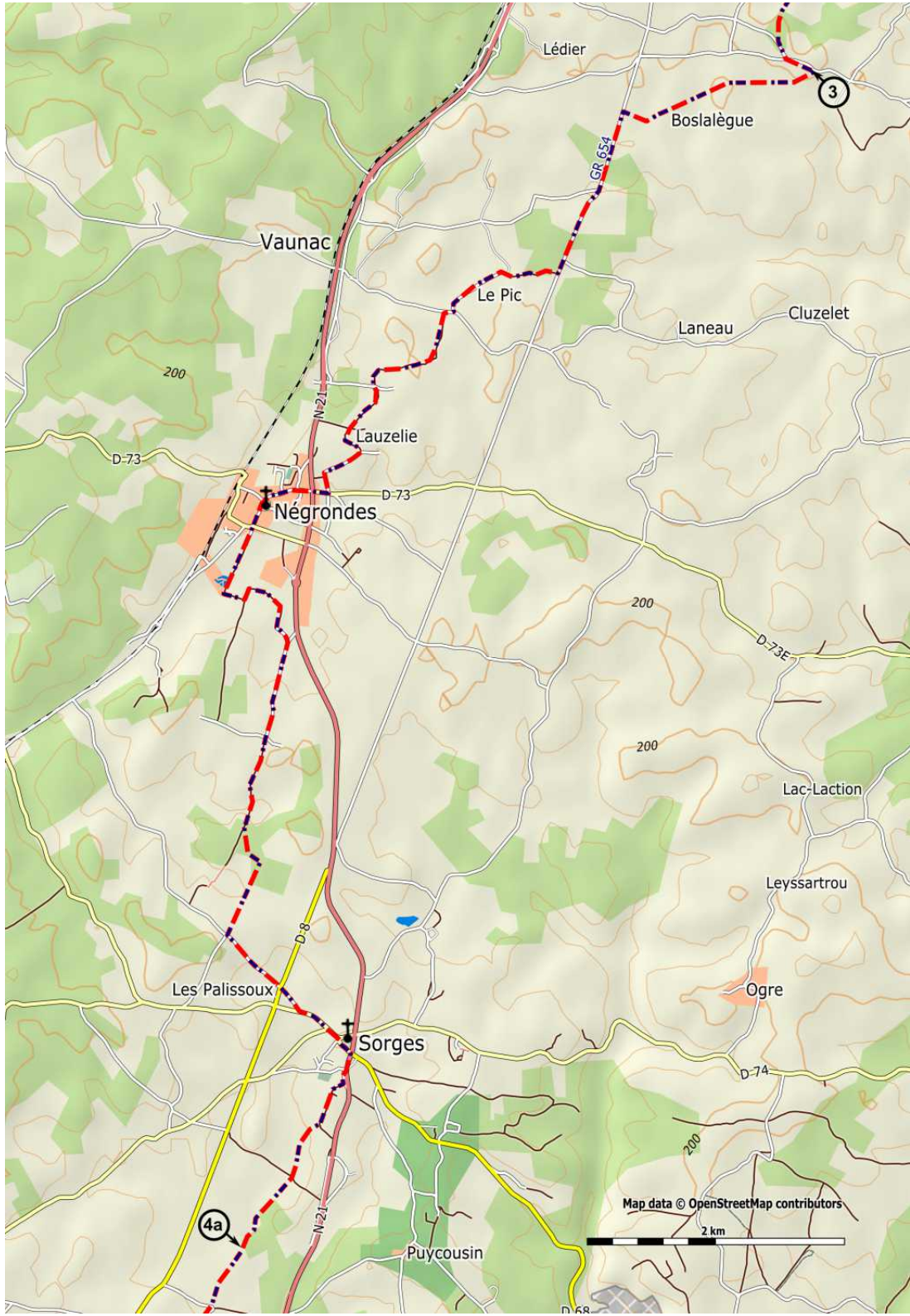
3.3 - Sorges > Périgueux: 22,8 km

Km 36.7 Sorges. Ga vanaf de kerk naar de N21.

Ga rechtsaf, loop verder via het parkje en de picknickplaats langs de N21, en neem de kleinere weg naar rechts, die een pad wordt.

Passeer een huis, terwijl u het pad naar rechts volgt.

Kruising: rechtdoor verder, na 600m. [4a]



Lédier

3

Boslalgue

Vaunac

Le Pic

Laneau

Cluzelet

200

D-73

Lauzelie

D-73

Négrondes

200

D-73E

200

Lac-Laction

Leyssartrou

Les Palissoux

D-8

Sorges

D-74

OGRE

200

4a

Puycousin

Map data © OpenStreetMap contributors

2 km

Km 38.6 Vanaf **[4a]** verder rechtdoor, waarna u aankomt in

Km 39.2 Bizol.

Ga hier linksaf en daarna rechtsaf. Ga 150 meter verderop linksaf en volg deze weg die 90° draait, richting het dorp:

Km 41.0 Rebeyrie.

Vervolg de weg. Bij het uitlopen van het dorp: ga linksaf, via een verhard pad.

Negeer paden van links en rechts, waarna u op een weg uitkomt. Neem die naar rechts en ga dan 100 meter verderop linksaf (*bijzondere fontein*), naar het dorp:

Km 42.9 Fonniovas (*hier goed opletten!*).

Ga linksaf op het tweede met gras begroeid weggetje, tussen de huizen door.

Ga vervolgens rechtsaf op de eerstvolgende kruising en dan steeds rechtdoor.

Het weggetje splitst zich. Rechts aanhouden, naar een grotere weg. Ga hier linksaf en meteen daarna rechtsaf.

Bij het bordje «Forêt Domaniale»: neem het weggetje links en ga rechtdoor, naar de

Km 45.4 Piste forestière (bosweg) DFCI. Volg deze naar links, ga op de T-splitsing rechts, passeer het boswachtershuis en daal af naar de D69.

Km 46.8 Kruising D69: ga linksaf en meteen daarna rechtsaf.

Neem bij een houten huisje het pad naar links.

T-splitsing **[4b]**: rechtsaf en dan rechtdoor verder naar

Km 48.7 La Croix du Rat, ondertussen weggetjes van rechts en links negerend.

Steek de weg over en vervolg een weggetje. T-splitsing: linksaf.

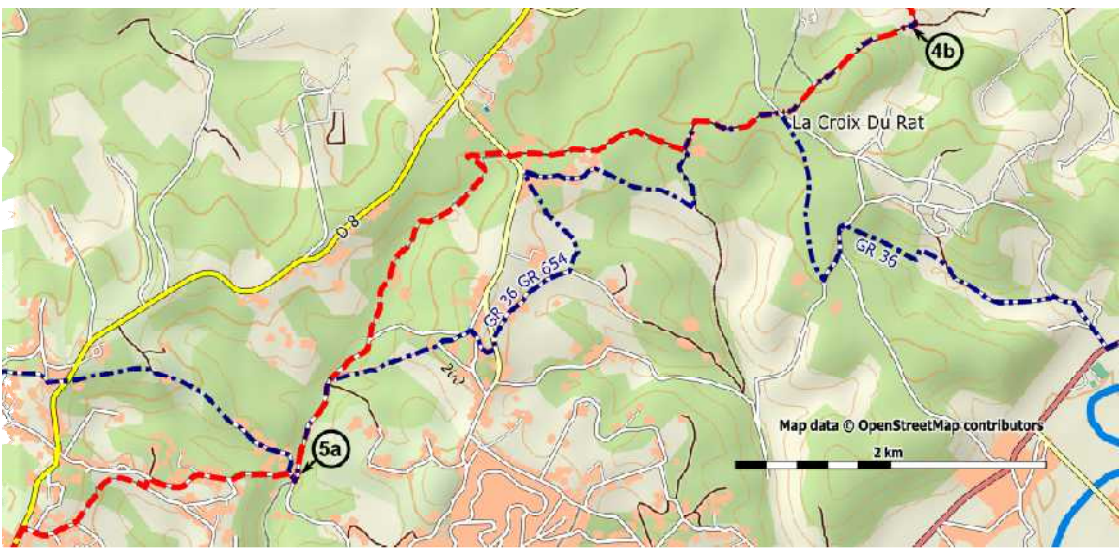
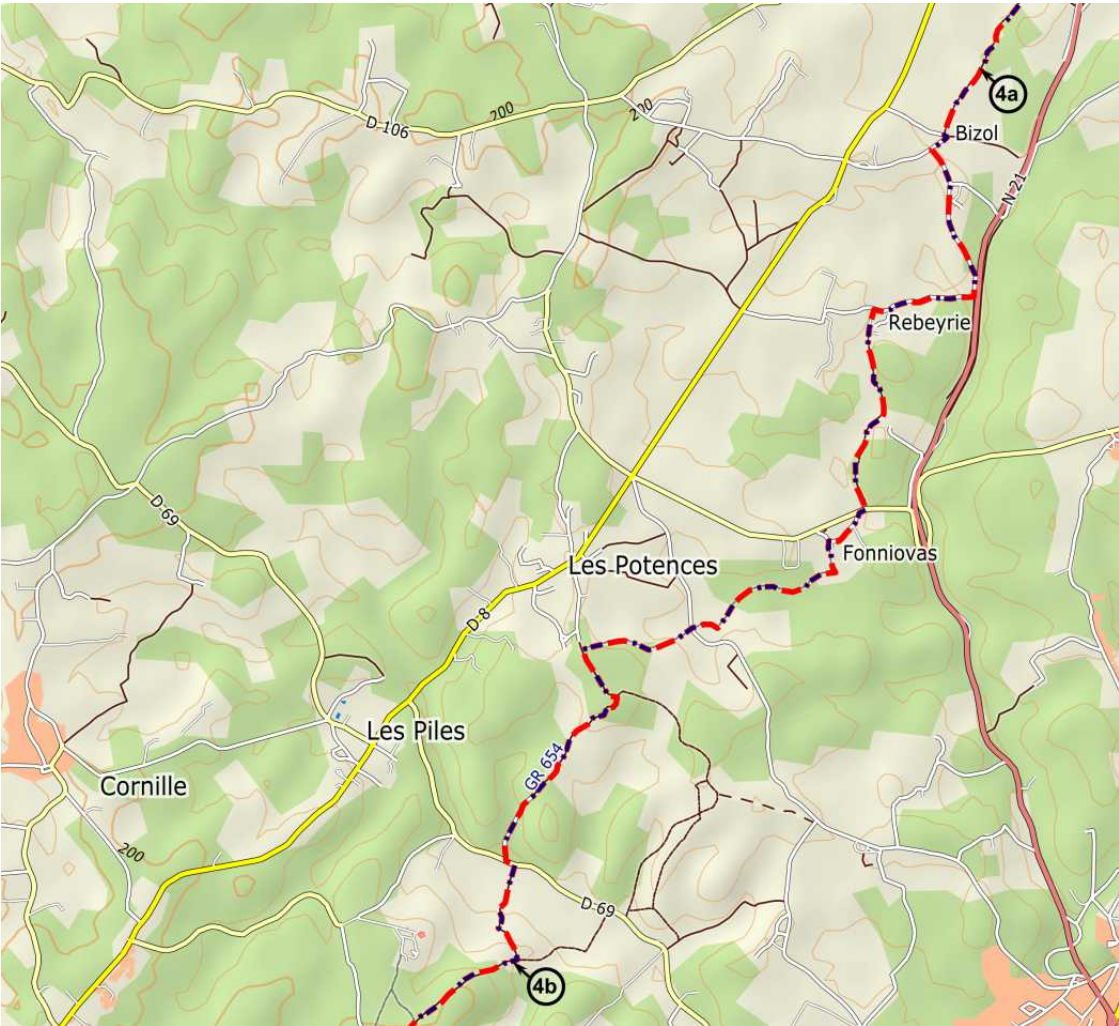
Bij het Château de Caussade: kruising, rechtsaf (en volg dus niet langer de GR).

Volg dit brede pad, dat verderop -bij huizen- geasfalteerd is en dan uitkomt op een grotere weg.

Km 50.7 Steek de weg over, ga rechtsaf, en neem kort daarna een weggetje naar links, dat door bossen slingert. Houd op de eerste splitsing links aan, daarna alle paden naar links en rechts negeren.

Ga rechtdoor tot

Km 53.5 de kruising van Chaumardie: rechtsaf (let op, verkeer). **[5a]**



Km 53.5 Na kruising [5a] laat rechts een weg liggen (GR).

Loop langs de kant van de weg omhoog naar het gehucht

Km 54.5 Les Maisons. Bij het verlaten ervan, bij een kruispunt, ga linksaf en dan rechts, een aarden weggetje in.

Gehucht La Meynie: meteen na huisnr. 17 rechtsaf en dan rechtdoor naar de D8.

Km 55.6 Linksaf, langs de berm (voorzichtig) en rechtdoor.

Km 57.0 Steeds rechtdoor (Intermarché aan uw linkerhand).

Km 58.1 Ronde bij het ziekenhuis: daal rechtdoor af, langs het Maison Diocésaine (het huis van het bisdom). Op de rotonde: blijf op het trottoir aan de linkerkant om over te steken, naar de Rue Limogeanne. Dan verder via de Rue Salinière (voetgangers).

Km 59.5 Périgueux, Cathedrale Saint Front: (🏠🏠🏠🏠).

3.4 - Périgueux > Château de Puyferrat: 25,6 km

Zie pagina 158 t/m 171 voor de routevariant via *Bergerac* (genummerd 3.4a, 3.5a en 3.6a).

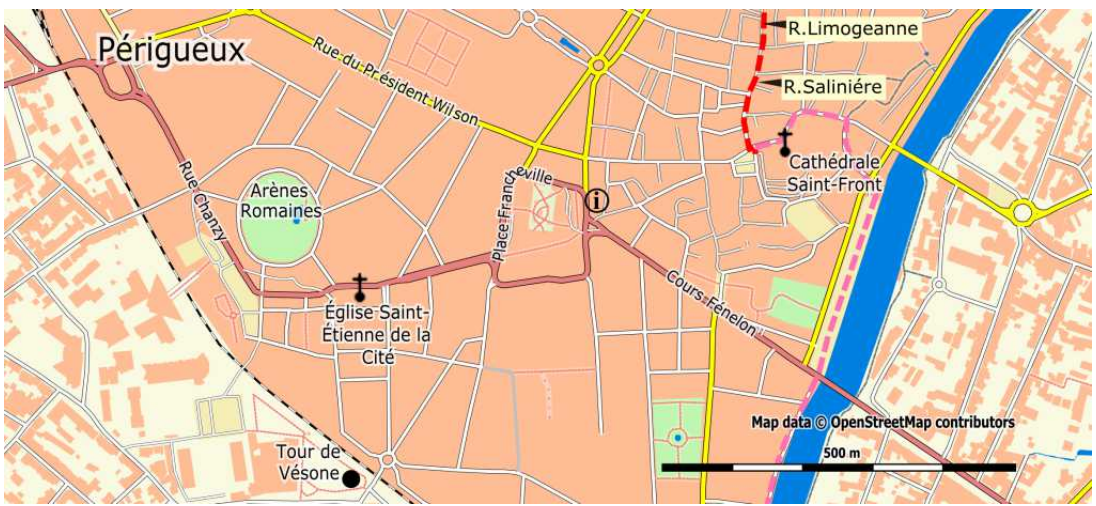
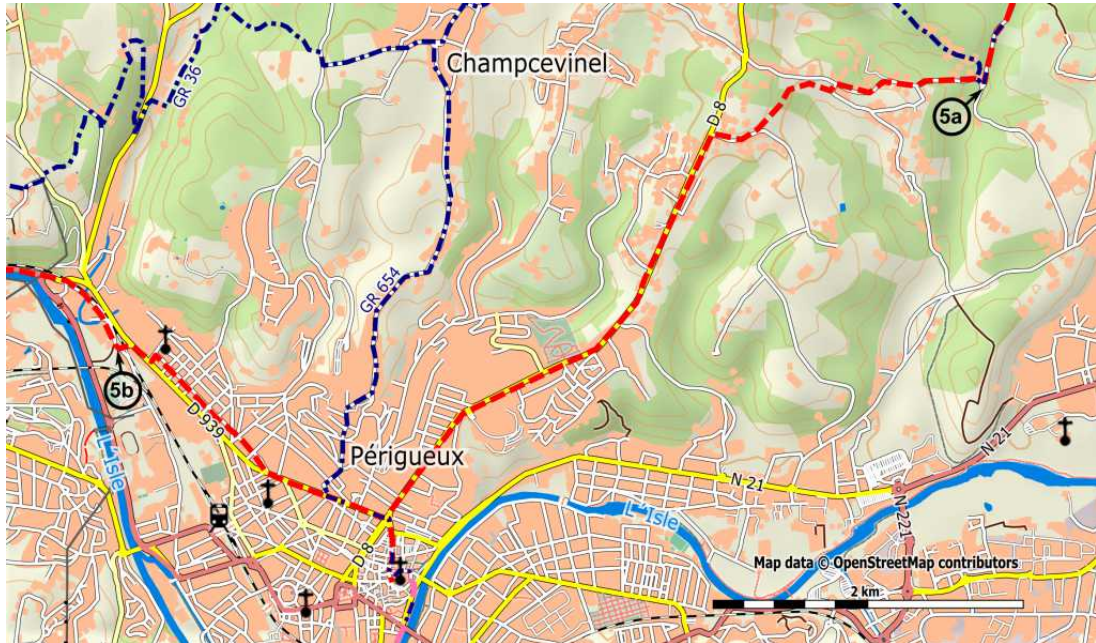
Km 59.5 Périgueux. Vanaf de kathedraal: terug naar de rotonde en neem dan de Rue Victor Hugo. Na 800 meter rechtsaf, de Rue Lagrange Chancel in. Aan het eind links, en meteen rechts de Rue Pierre Sénard. Steek na 150 meter over om linksaf onder de spoorbrug door te gaan. Rechtsaf, de Chemin Feutres de Toulon in [5b]. Volg deze tot een


Km 61.9 rotonde. Oversteken en neem het afgeschermd pad, stroomopwaarts langs de rivier. Ga linksaf bij het verkeerslicht en dan rechtsaf, de Rue Pierre de Brantome in. Aan het eind rechts, nieuwe rotonde. Blijf links en loop door tot een derde rotonde (golf). Steek over en ga er tegenover richting

Km 65.8 Abbaye de Chancelade (🏰). Ga ter hoogte van het plein van de abdij linksaf, een weggetje in (GR). Steek de weg over en neem de Rue des Maines. Neem ter hoogte van het plein het straatje naar rechts. Op de kruising naar links, en op de volgende rechtdoor, de Chemin des Gérauds. Kruising, Rue E. Manet, dan linksaf de Chemin des Pruniers. Bij een weg aangekomen naar links en dan na 50 meter, bij een kruising, rechtdoor richting Terrassonie (verlaat de GR).

Km 67.5 Kruising, neem er tegenover de Chemin de Terrassonie, passeer twee kruispunten, steeds rechtdoor, naar (rustig weggetje).

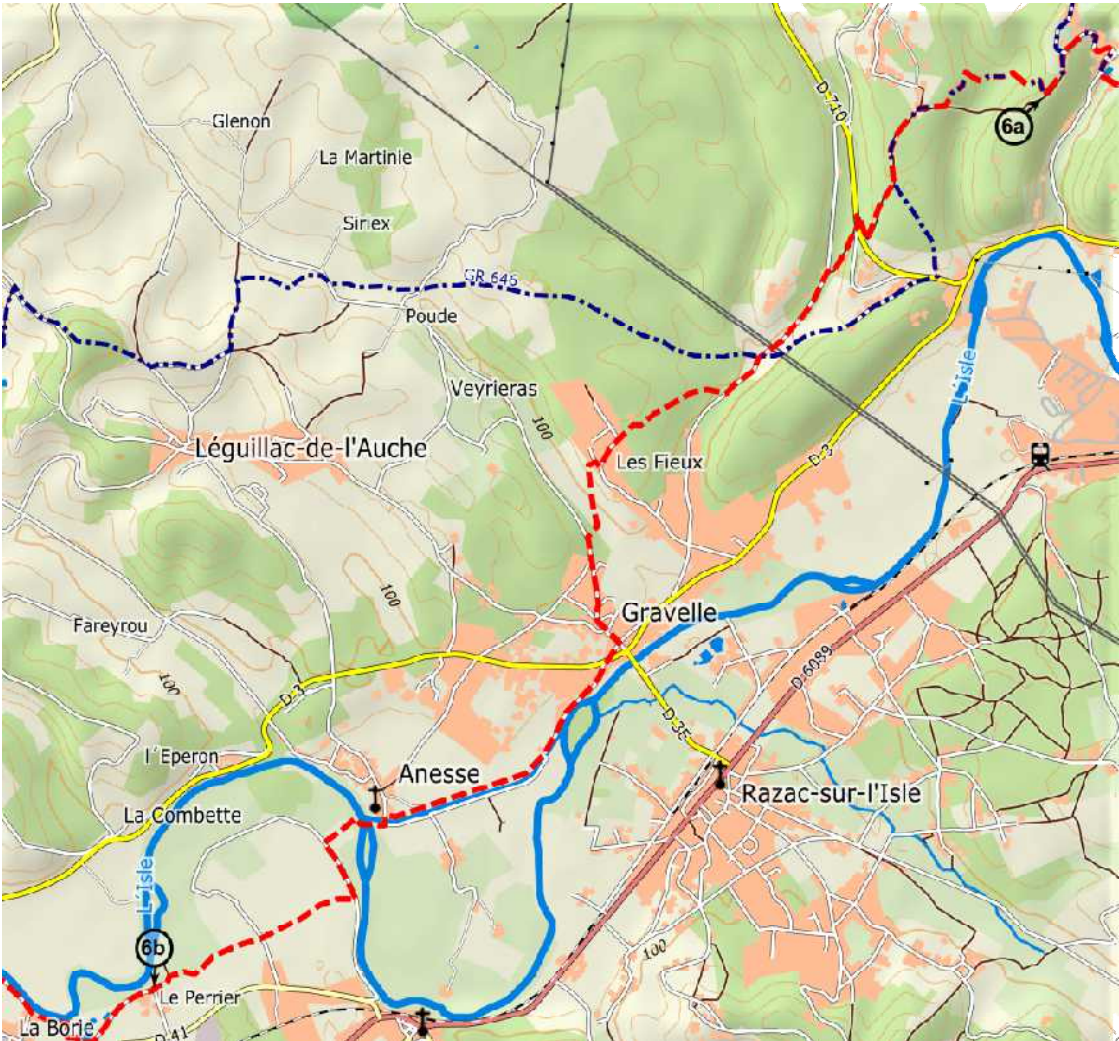
Km 68.8 Les Andrivaux. Op T-splitsing rechtsaf, dan schuin links de Chemin de la Commanderie, vervolgens Chemin Templiers. Loop door het dorp, flink stijgend. Zo'n 300 meter na het verlaten van het dorp: linksaf, via een weggetje door kreupelhout (GR). Volg de GR door het bos (hoogste punt). [6a]



- Km 70.0 Hoogste punt [6a]. Afdaling en klim. Aangekomen bij huizen en chalets (nieuw hoogste punt), ga linksaf een weggetje in. Na 300m:
- Km 71.5 Verlaat de GR rechtsaf (90°). Omhoog, en daal vervolgens af naar D710. Steek die over, ga 50 meter naar links, en dan rechtsaf eenrichtingsweg in. Op grotere weg linksaf.
Na 1 km op een pad naar rechts, omhoog.
- Km 73.6 In het gehucht Les Fieux: rechtsaf en meteen linksaf, tussen huizen door en rechtdoor verder via een weggetje naar beneden. Aangekomen bij een weg: linksaf, richting
- Km 75.9 Gravelle (). Ga 100 meter vóór de rotonde rechtsaf en steek de D3 over. Er tegenover verder, via de weg langs de rivier en vervolgens het Canal. Bij de eerste brug: de brug niet over maar rechtdoor, een onverhard weggetje in.
- Km 78.0 Annesse ( in l'Eperon, 1,6 km buiten de route). Bij electriciteitscentrale linksaf over het kanaal en meteen rechtsaf de rivier de Isle oversteken via de fietsbrug. De voie verte volgen die op de eerste T-kruising linksaf gaat en op de volgende afslag rechtsaf.
- Km 80.4 le Perrier [6b] voie verte blijven volgen langs le Lac Bleue, dan langs de rivier en daarna langs het kanaal.
- Km 82.5 Op de D41 rechtsaf over het kanaal richting camping en weer rechtsaf over de rivier.
- Km 83.1 Saint-Astier (  ). Na de brug bocht links en meteen rechts omhoog langs de kerk naar de Place de l'Eglise.
Rechtdoor Rue Jules Guesde en Rue Maréchal Foch.
Aan het eind rechtsaf Rue Amiral Courbet.
Op de rotonde linksaf Rue Maréchal Leclerc richting Château de Puyferrat.
Tweede weg rechts, Rue Eugène Leroy.
In rechterbocht pad rechtdoor nemen.
- Km 85.1 Château de Puyferrat ().

3.5 – Château de Puyferrat > Mussidan: 23.8 km

- Km 85.1 Château de Puyferrat. Loop rechtsom het kasteel en erachter naar rechts (GR). Na 400 meter op asfalt weg rechtsaf en dan linksaf naar Davalant. Vóór het gehucht: neem het onverharde weggetje links.
- Km 86.9 In Rougerie (asfalt) rechtsaf omhoog. Na 500 meter op T-kruising rechtsaf [7a].



Km 87.4 T-kruising rechtsaf. **[7a]**.

Na 300 meter linksaf, een onverhard weggetje in richting Les Brousses. Loop door het gehucht en vervolg het weggetje.

Km 89.1 Chassaing: op de D41 linksaf (verlaat hier de GR), volg de D41 100m afdalend en neem het onverharde weggetje rechts, volg dat langs de bosrand.

Steek in Guibaudie de weg over en ga daar verder, langs een huis. Dit weggetje gaat door het bos naar «Treillou». Passeer de boerderij, loop naar de D41E2, steek deze over en loop door het dorp

Km 90.4 Saumonie. Neem aan het eind het 2e weggetje links en loop 1 km door weilanden. Bij aankomst bij een bos: kies het weggetje links, naar

Km 92.7 Planéze. Ga linksaf en vervolgens de eerste weg rechts door het dorp. Volg deze weg rechtdoor (niet linksaf over het spoor), pittig stijgend. Na 1 km ziet u de GR weer **[7b]**. Ga verder naar Puy de Pont, loop er doorheen en ga aan het einde linksaf en steek vervolgens

Km 95.1 de D44 over. Ga dan verder richting Jaumarie en volg dan de GR via de DFCI (bosweg).

Km 97.9 U komt uit op een grotere weg. Ga daar linksaf.

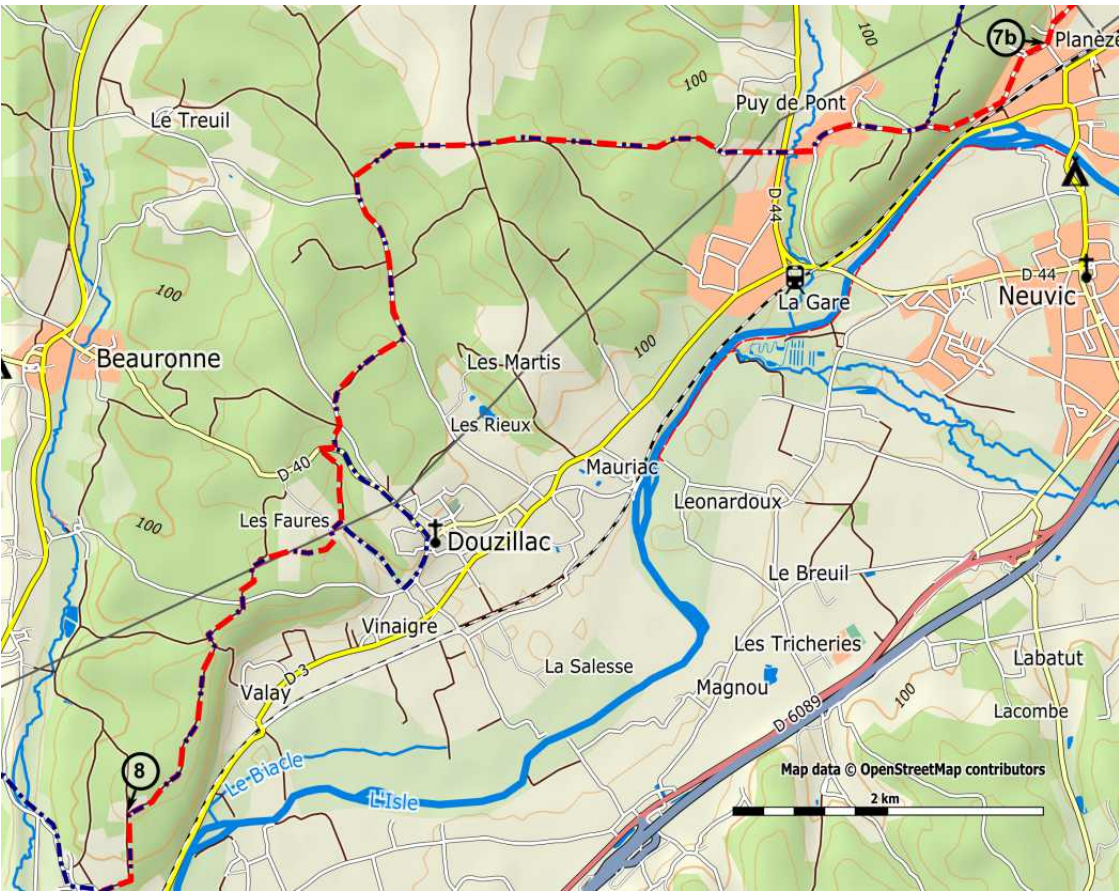
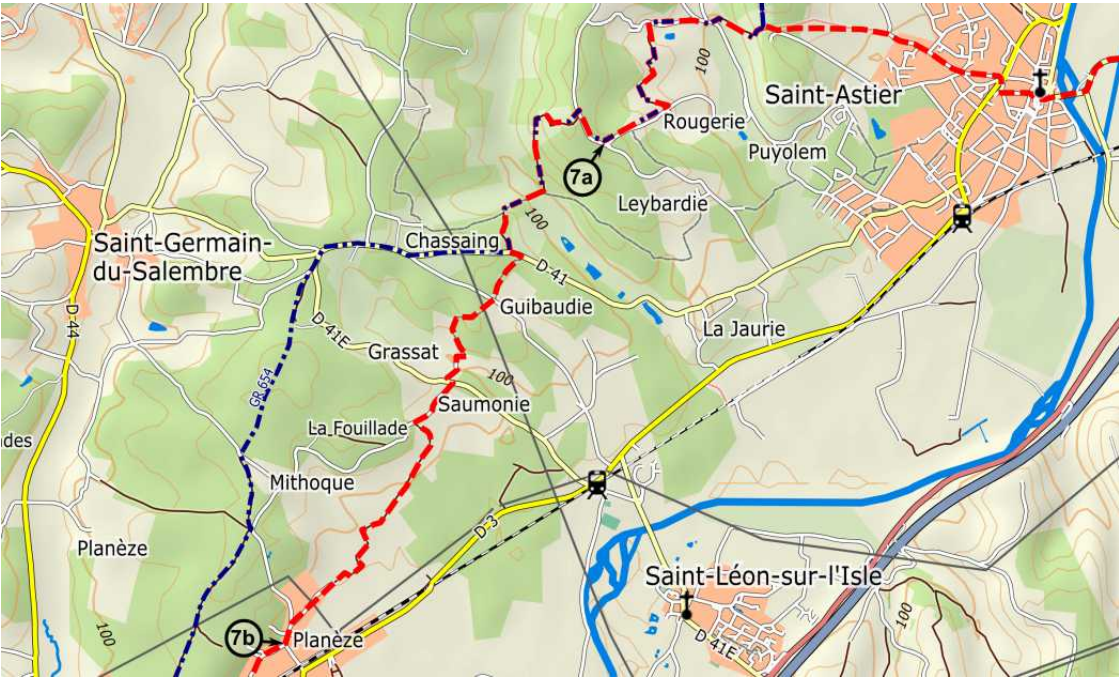
[Opletten: Constructiewerkzaamheden (wegen en viaducten) maken de actuele situatie onzeker]

Neem na 1 km rechtsaf de DFCI (bosweg) naar rechts, volg deze 700 meter, nieuwe weg. Volg deze 150 meter. Op de kruising rechtsaf (verlaat de GR), <<< Mogelijkheid om vanaf hier via de GR naar Douzillac (🏰) te lopen (op 1 km) >>>.

150 meter verderop: ga rechtsaf op de D40, 100 meter, en neem dan het weggetje naar links, afdalend naar

Km 100.7 Les Faures. Ga rechtsaf en linksaf in het dorp, een klein weggetje in. T-splitsing (DFCI): ga linksaf, u komt dan op een grotere weg uit.

Km 101.7 Ga er tegenover verder, nieuwe weg (DFCI). Na 400 meter: kruising. Ga hier linksaf, vervolgens rechtsaf, en verlaat de DFCI niet tot u bij een grotere kruising komt. Na 1 km **[8]**.



Km 103.5 [8], blijf op de DFCI tot grotere kruising.

Km 104.1 Linksaf naar de D3 (hier verlaat u de GR weer).

Na 400m linksaf op de D3 en na de spoorwegovergang rechtsaf.

Loop St Louis en l'Isle in. Tegenover de kerk rechtsaf richting l'Hopital.

<<Op 1 km rechtdoor Sourzac (🏰). Historische pelgrimsplaats>>

U loopt hier weer op de Voie verte, deze volgen langs het spoor en verderop langs de rivier de Isle.

Km 106.1 Saint Front de Pradoux. De Voie verte vervolgen, de D709 oversteken, dan rechtsaf door het gehucht Tendou. Daarna bocht links.

Bij de camping op de D709 rechtsaf de brug over.

Km 108.6 Mussidan (🏰 🚶 🚲). Direkt over de brug even linksaf en dan meteen rechtsaf de Place Morant en rechtdoor de Rue St. George. U passeert de Place Victor Hugo (refuge). Na 300m de Avenue Gambetta oversteken en u staat bij de Eglise Saint Georges.

3.6 - Mussidan > Sainte-Foy-la-Grande: 33 km

Km 108.9 Mussidan. Kerk: neem de Rue St Agnan, steek de Route de Bergerac over en neem het straatje er tegenover, omhoog.

Aan het eind: linksaf, de Rue Beaupuy in, vervolgens de Rue des anciens d'AFN.

Kruising: rechtsaf, de Rue de Séguinou, stijgend.

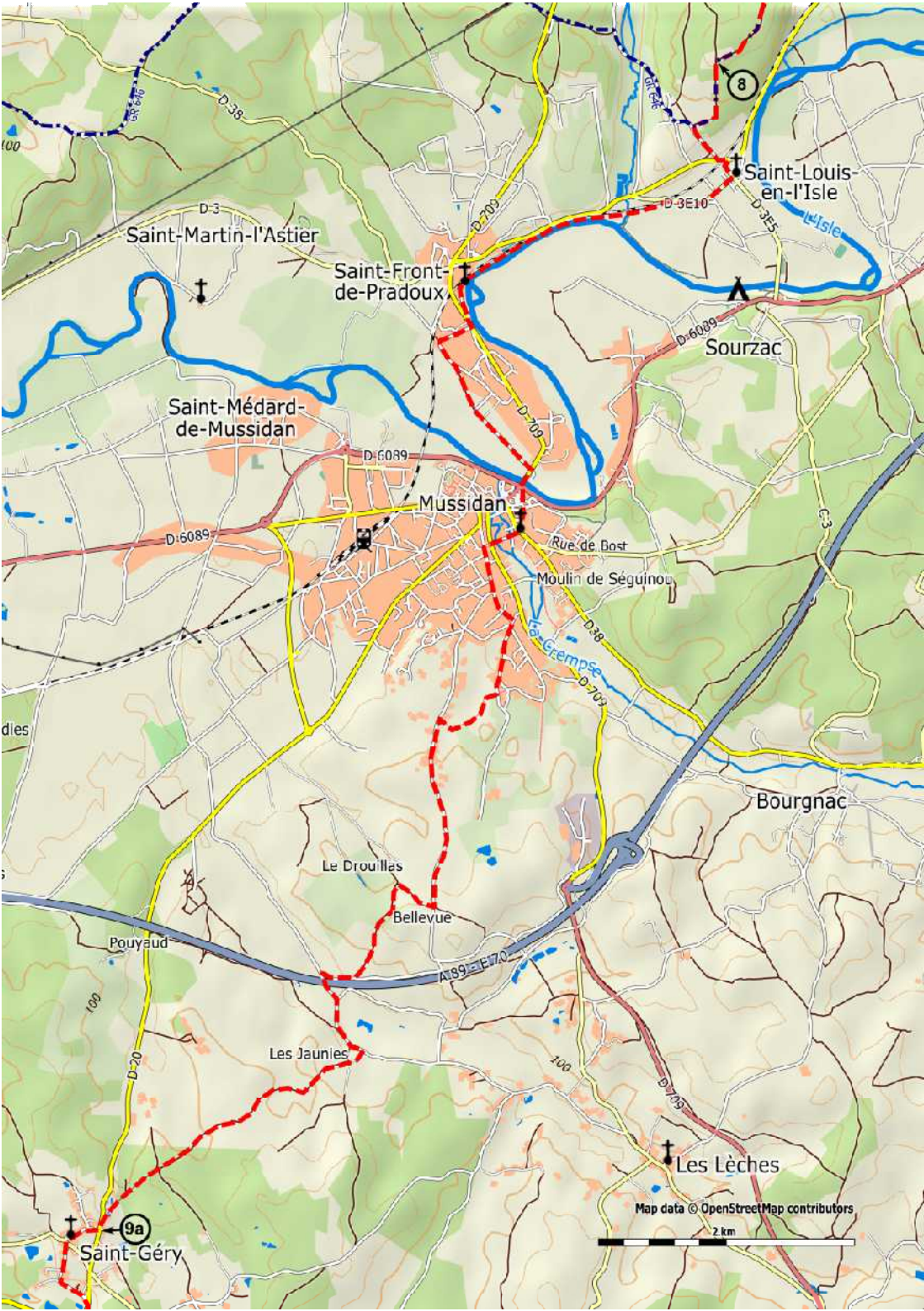
Km 110.5 Weggetje naar rechts, dat uitkomt op een wat grotere weg. Ga daar linksaf.

Passeer de boerderij Cumy. De weg gaat over in een bosweg (DFCI).

Km 112.7 Kruising: ga rechtsaf en op de volgende kruising linksaf. De onverharde weg gaat over in een asfaltweg.

Km 114.2 Weg. Ga linksaf, onder de autoroute door, verder, passeer de brug en loop dan rechtsaf het gehucht Les Jaunies in.

In de bocht: vervolg het weggetje, 2,5 km, dan komt u uit bij de D 20. Ga linksaf en dan meteen rechtsaf. [9a]



8

Saint-Martin-l'Astier

Saint-Front-de-Pradoux

Saint-Louis-en-l'Isle

Sourzac

Saint-Médard-de-Mussidan

Mussidan

Rue de Bost
Moulin de Séguinoy

Bourgnac

Le Drouilles

Bellevue

Pouyaud

Les Jaunies

Les Lèches

Saint-Géry

Map data © OpenStreetMap contributors

2 km

Traject 3

Km 117.6 Verlaat D20. **[9a]**

Km 117.8 Saint-Géry: kerk, richting Les Roches.

Kruising D20. Steek over en neem de C3.

Passeer La Caty (ferme auberge), rechtdoor verder.

Km 121.9 La Gratade (⚔ op 500m): rechtdoor verder tot de D13. Steek over, ga linksaf en meteen daarna rechtsaf, naar het dorp

Km 125.1 Fraisse. **[9b]**

Bij de kerk: rechtdoor verder, via de C202.

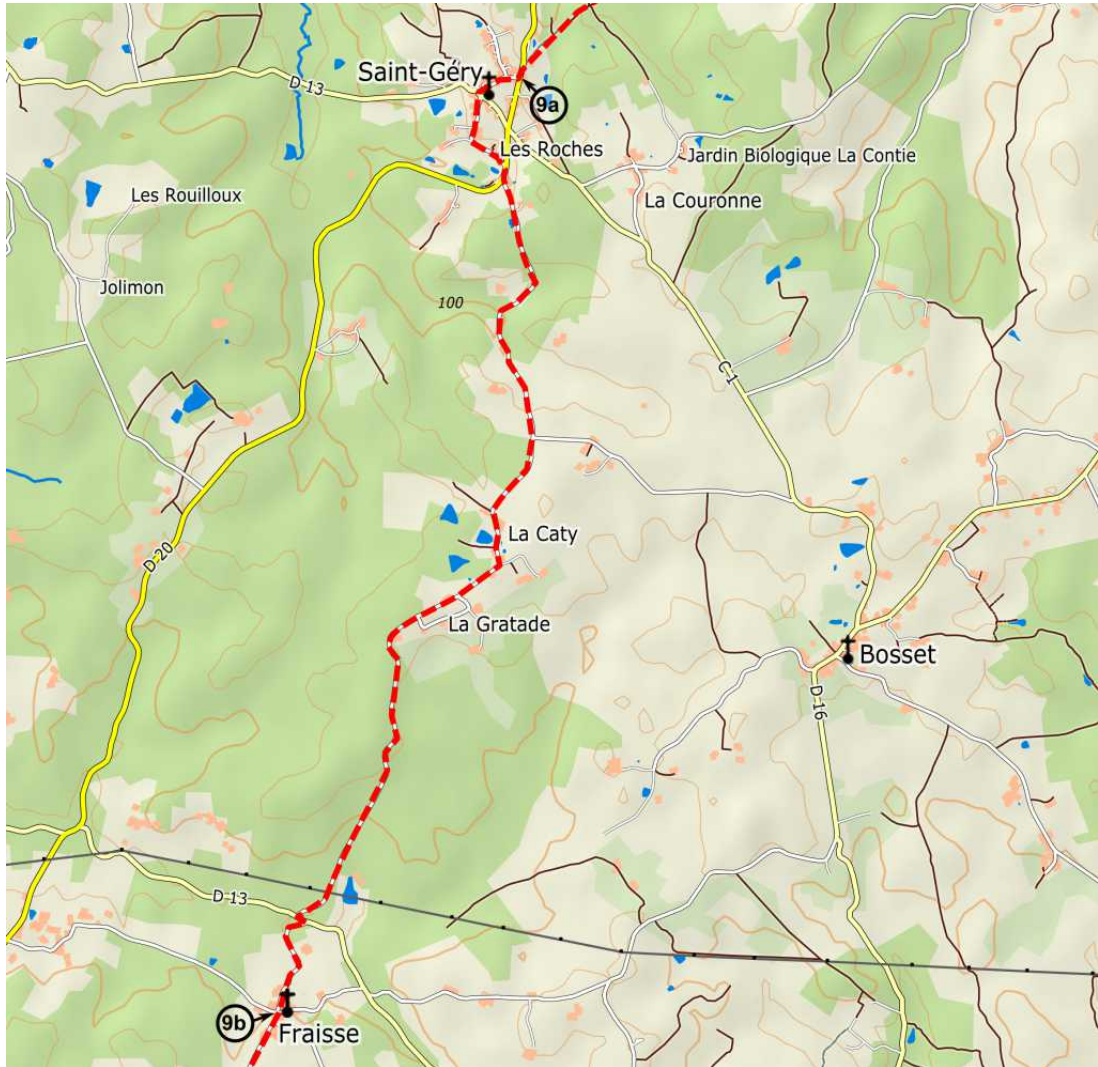
Km 127.8 Kruising D20: naar links (voorzichtig).

Na 500 m, op een kruising: ga rechtsaf en vervolgens linksaf, richting Cap Blanc.

Blijf deze weg steeds rechtdoor volgen.

Passeer een camping, daarna arriveert u in het dorp

Km 131.7 Monfaucon. **[10]**



Km 131.7 Monfaucon. [10]

Na de kerk: ga rechtsaf en meteen daarna linksaf.

Na 1 km gaat u linksaf, passeert u een bruggetje, en vervolgens gaat u rechtsaf op de kruising van

Km 134.1 Virolle.

Loop door het gehucht Moncazeau, steek vervolgens de D32 over en ga er tegenover verder via een bosweg (DFCI).

Kruising van GR: ga rechtdoor verder (verlaat de GR niet meer tot aan Port Sainte Foy), naar

Km 136.3 Cap de Fer.

Verder over het asfalt, zo'n 500 meter. Op de kruising: ga rechtsaf (🏠 1e weg rechts: Puy Servain).

Na 1 km: ga linksaf (90°), een met gras begroeid weggetje in, naar de molen La Rouquette (ruïne).

Km 138.6 Kruising: ga linksaf, langs wijngaarden. Aan het eind: rechtsaf, afdalend.

Passeer een huis en tak naar links af, om uit te komen bij een weg. Ga daar rechtsaf, omhoog naar het gehucht

Km 140.1 Briat.

Kruising: rechtdoor, zo'n 350 meter. In de bocht: neem er tegenover een met gras begroeid weggetje, afdalend, tussen wijngaarden, naar de molen van

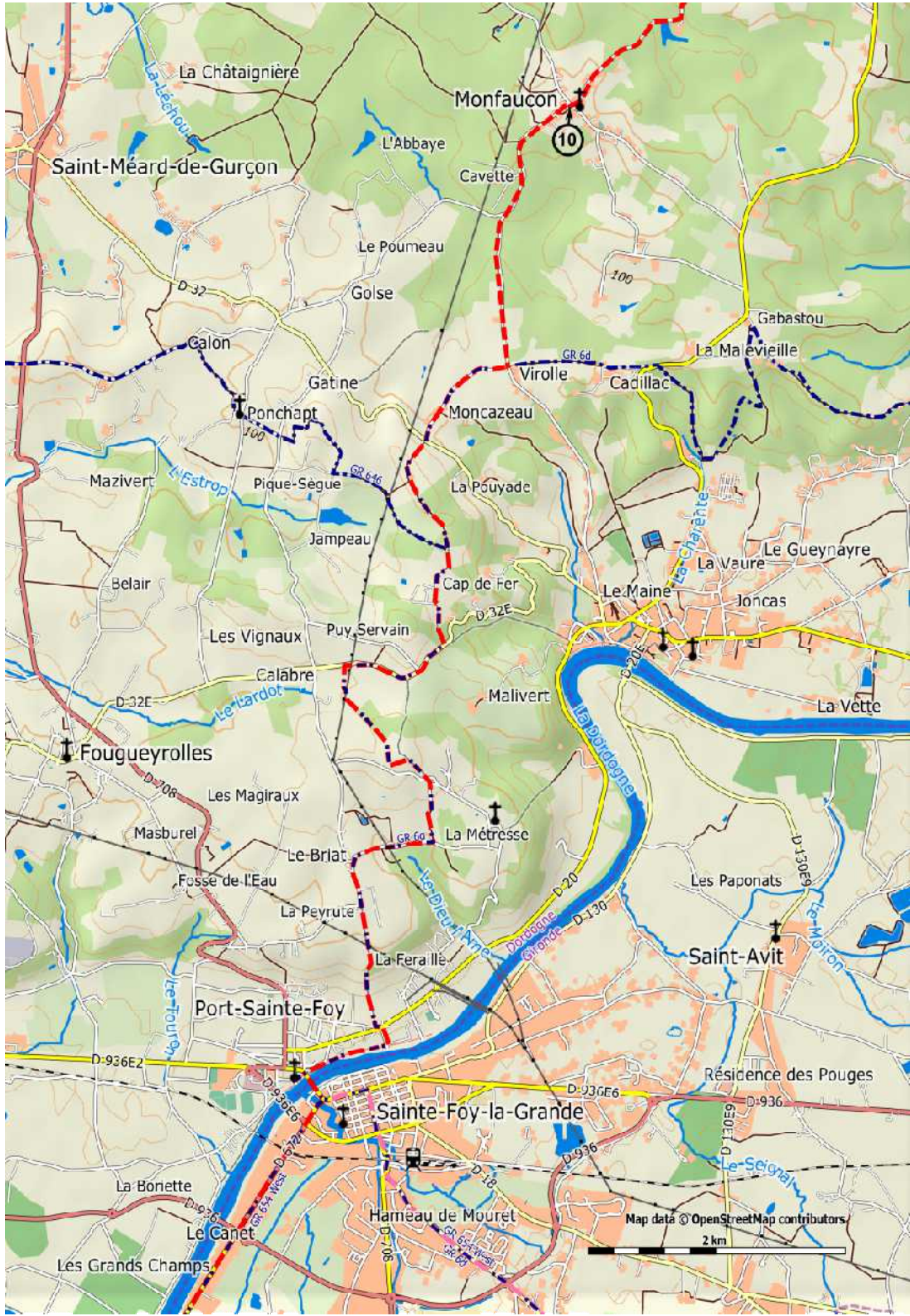
Km 140.7 La Feraille (ruïne, uitzichtspunt).

Vervolg het weggetje. Voorzichtig. Steile en gevaarlijke afdaling naar de D20. Steek deze over, eerst links- dan rechtsaf.

Bij de Dordogne: ga rechtsaf, langs de rivier verder, onder de brug door, en daarna weer omhoog naar de kerk (ernaast is een herberg).

Km 141.9 Port-Sainte-Foy kerk (🏠 🏠). Aan de overzijde van de Dordogne ligt Sainte-Foy-la-Grande.

Voor het doorgeven van opmerkingen etc. zie
www.santiago.nl/vezelay



4 - Sainte-Foy-la-Grande >Captieux

4.1 - Sainte-Foy-la-Grande > Saint-Ferme: 27,8 km

De bewegwijzering van dit deel van de Jacobsroute wordt verzorgd door de Conseil Général en is prima. Soms wordt gebruik gemaakt van een lokale of departementale wandelroute. In de Gironde zult u routepaaltjes zien met koppen in diverse kleuren. U hoeft geen rekening te houden met die verschillende kleuren. U kunt het logo van de Jacobsroute (de Europese schelp: geel op blauwe ondergrond) volgen, dat op palen en andere plaatsen is bevestigd. Daarnaast vindt u bronzen schelpen in steden als Pellegrue, La Réole en Bazas.

Km 0.0 Sainte-Foy-la-Grande (📍 🏠 🚗 🍴 🏠 🚆 🚂). Steek de Dordogne over via de D20 [1], de Pont Michel de Montaigne.

U gaat hier de departementsgrens over van Dordogne naar Gironde.

Halverwege geeft een bordje van de Voie de Vézelay aan:

"Compostelle (Santiago) 1100 km".

Ga verder via de Allée M. de Montaigne.

Km 0.2 De Allée komt uit op de Avenue Ithier Gorin (D130). (Aan de linkerkant is het centrum met het gemeentehuis, de VVV en een kerk). Ga rechtsaf.

De Avenue gaat bij het kerkhof over in de Avenue du Maréchal Leclerc en leidt naar een kruising met de D936 E6 (Castillon La Bataille - Bergerac), verkeerslicht.

Km 0.4 Vervolg deze Avenue (D672) 2,7 km, richting La Réole zuid-west. (Goede, brede berm). Ga onder de spoorweg door (0,65 km), en vervolgens onder de rondweg om Sainte Foy la Grande (1,4 km), verlaat Pineuilh (🚗 🍴), loop door het gehucht Le Chantier (2,2 km).

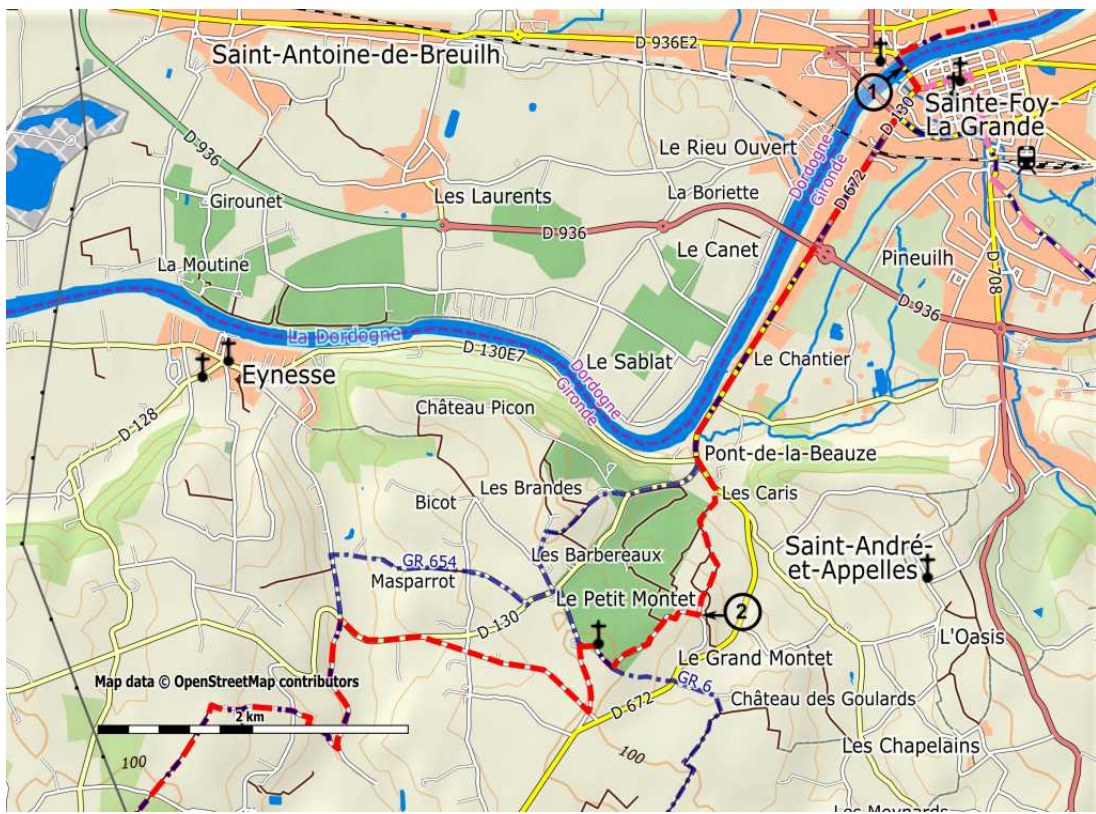
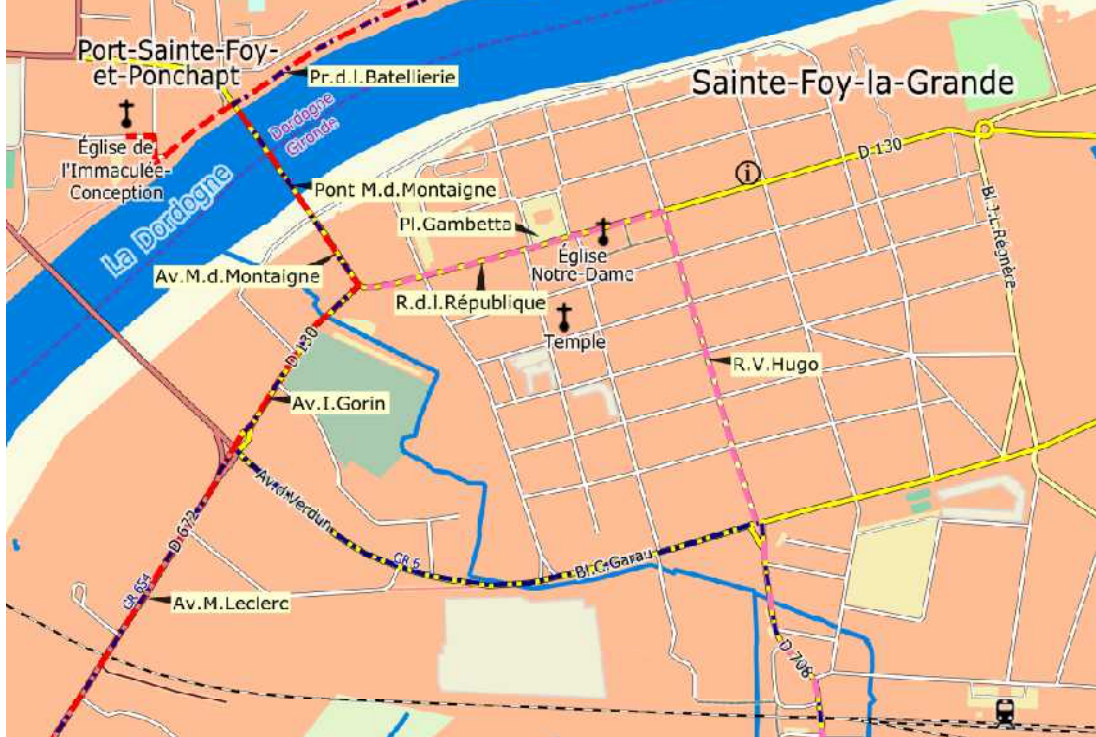
Km 2.8 Aankomst in Pont-de-la Beauze (gemeente Saint-André-et-Appelles), (Eynesse 🏠).

Km 3.0 U blijft de D672 volgen, richting zuid-oost. Langs het gemeentehuis en een monument voor Jean Blondel. *Let op: de weg is druk en de berm smal.*

Km 3.2 Aankomst in het gehucht «Les Caris»: verlaat de D672 en neem rechts een grindweggetje, omhoog (doodlopend). (🚗 in Les Chapelains - 2,5 km niet aan de route)

Km 3.3 Volg het weggetje, dat met gras begroeid wordt (richting zuid-zuid-west). Boven aangekomen: kleine bocht naar links, naar beneden. Dan een bocht naar rechts (richting zuid-zuid-west) en omhoog naar het gehucht «Le petit Montet», waar het weggetje geasfalteerd is.

Km 4.2 T-splitsing: tak naar rechts af (richting pal west). [2]



- Km 4.2 T-splitsing. Tak naar rechts af (richting pal west) [2] en volg het bochtige weggetje tussen villa's door (negeer verschillende weggetjes van rechts), en vervolgens verder door wijn- en boomgaarden.
- Km 4.9 T-splitsing: volg het asfaltweggetje naar rechts, richting Saint-Quentin-de-Caplong (bordje Jacobsroute) richting west-noord-west.
- Km 5.1 Kerk van Appelles, omgeven door een begraafplaats, bocht naar links (richting west). Prachtig uitzicht op de Dordogne en de hellingen van de rechteroever.
- Km 5.2 Het weggetje komt uit op de D130 E8 (houten wegkruis), hoogte 103 m. Ga linksaf, richting pal zuid.
- Km 5.7 Op de volgende kruising: neem rechts de D18 (richting noord-west naar Gensac).
- Km 6.9 Bij de «stop»: ga schuin linksaf (D18, richting pal west, naar Gensac en Pujols) en volg deze weg 0,6 km.
- Km 7.5 Na de oversteek van de rivier: verlaat de D18 en neem links de D235 richting Lèves en Thoumeyragues (GR 654), richting pal zuid.
Let op: het bord met een Jacobsteken, rechts na de brug, geeft aan: 'St Quentin de Caplong op 4,7 km'. Volg dit niet i.v.m.slecht geplaatste markering.
Volg dit weggetje 0,9 km, door het dal van de Gravouse, langs de rivier (aan uw linkerhand).
- Km 8.4 Neem de eerste weg rechts, richting «La Bonnetie» en «Les Saurins»: bochtig, omhoog (30 m hoogteverschil), weinig zicht (richting noord-west), naar het eerstgenoemde gehucht (zichtbaar vanaf de bodem van de vallei). Vervolg het weggetje.
- Km 8.8 Op de kruising: ga er tegenover verder (pal west), richting het kasteel van «Bonnetie haute» (GR bordje, Jacobsteken: Saint-Quentin-de-Caplong op 3,8 km). Na het kasteel: rechtdoor verder, steek het erf over, neem het aarden weggetje en na 20m:
- Km 9.3 tak naar links af, langs de elektriciteitslijn (richting zuid-zuid-west). Een 'zompig' weggetje tussen wijngaarden. Blijf deze richting volgen, onder de elektriciteitslijn door, die aftakt naar het westen.
- Km 10.1 Steek rechtdoor een asfaltweggetje over. Het weggetje wordt steenachtig. Een hoogspanningsmast aan uw rechterhand.
Het weggetje wordt weer zompig, voert door een bosje, gaat links langs een wijngaard en vervolgens langs bebouwing, en komt dan uit op een asfaltweggetje naar Vergnet, Les Saurins en het kasteel Chateau Lagrange. Blijf deze richting zo'n 50 m zuid-west volgen.
- Km 10.8 Kruising met de D128, ga linksaf naar «La Taillade» richting pal zuid; laat «La Tour rouge», «Monlar» en «Belair» rechts liggen. Vervolg de D128 die nu richting zuid-west gaat.
- Km 11.5 Bij de «stop», wegkruis links, ga in dezelfde richting verder (Saint-Quentin-de-Caplong 1 km), met de kerktoren van Saint-Quentin

in zicht. Laat «La Taillade» links liggen.

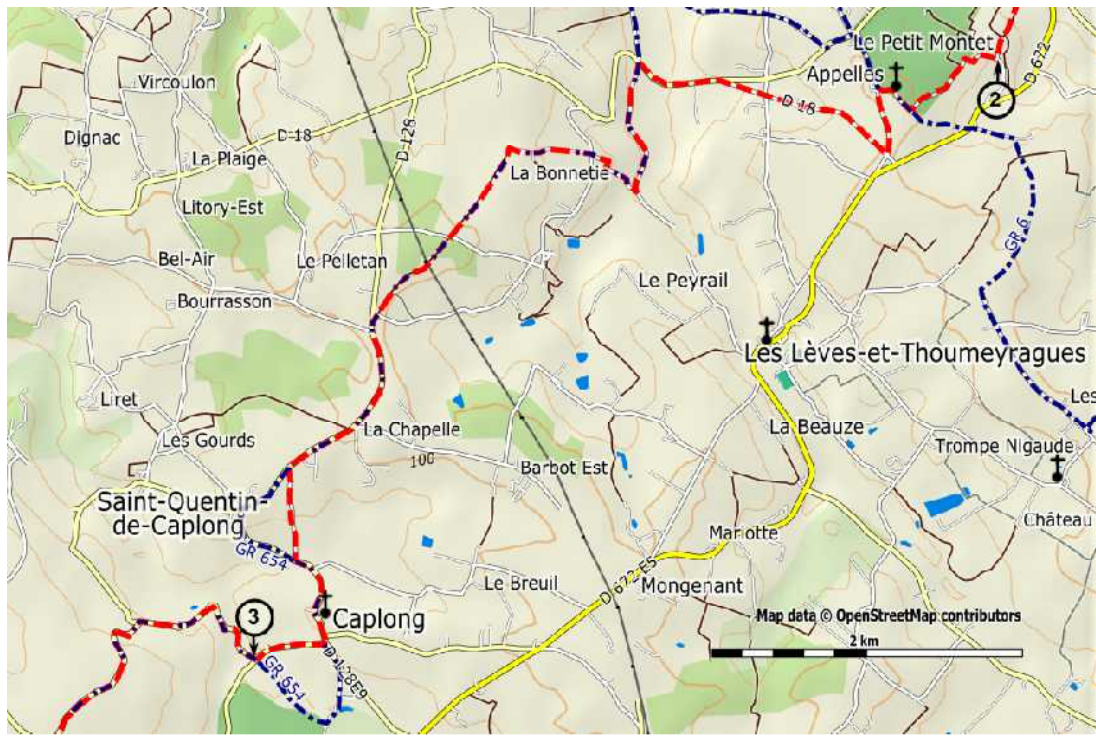
Km 11.9 Voor het dorp Saint-Quentin-de-Caplong: ga linksaf richting «Les Foucauds» en «St Pierre». Volg dit asfaltweggetje tot het eind, bij de D128 E9. Tijdens de afdaling verlaat de GR654 de Jacobsroute door bij «Les Foucauds» naar rechts af te takken; volg dit niet, behalve als u bij de kerk van Saint-Quentin van het mooie uitzicht wilt genieten over de vallei van de Soulège.

Km 12.6 Bij de «stop» linksaf. U vindt hier ook de GR654 weer, die om Saint-Quentin is gegaan. Steek het beekje over, laat «le Breuil» links liggen, en loop omhoog naar Caplong.

Km 13.0 Aankomst bij de kerk van Caplong (🏰, in La Tour, niet aan de route), vervolg de D128.

Km 13.2 Bij het stenen wegkruis: neem rechts de weg (richting west, naar «Le Tertre», «La Roque» en «Massugas») [3], daarmee de GR654 verlatend, die opnieuw een kleine omweg maakt. Laat «Le Tertre» rechts liggen.

Km 13.7 Voor de populieren en het bruggetje: tak naar rechts af via een asfaltweggetje (gemarkeerd met een schelp en een verouderd bordje «gîte Roquebrune»), richting noord-west. [3] (U ziet hier de GR weer).



Km 13.7 Voor bruggetje richting noord-west. [3]

Negeer het gele kruis, restant van een verouderde markering.

Loop langs het beekje (de Soulège), steek het over, en ga omhoog, langs boerderijen (eerst links, dan rechts).

Km 14.7 Op de eerstvolgende kruising: verlaat de richting «Courret Sud» en ga links omhoog (richting zuid-zuid-west). U komt bij wijngaarden.

Vervolg deze smalle, bochtige weg, die naar het zuid-westen buigt. Laat «Le Grand Plantier» links liggen.

Km 15.9 Bij de «stop» (= D233): ga er tegenover verder (richting Vignobles Cardarelli, Château Pierron). Laat het gehucht «Lieumenant» rechts liggen, en vervolgens de Vignobles Cardarelli links, en ga rechtdoor verder. << Bordje «Halte pèlerins» (overnachtingsplek voor pelgrims), bij de kruising van de Borne Nord, klopt niet. >>

Km 17.3 Bij de «céder le passage» (voorrangsbord) (=D233 E1): houd de richting west-zuid-west aan, naar het kasteel Cazette, dat u rechts laat liggen. Laat «Chazelle» links liggen.

Km 18.9 Bij de «stop»: verlaat de richting Massugas en daal naar links af (bordje GR654 en Jacobsteken met de aanwijzing: Pellegrue 3 km), richting zuid-zuid-west, die u aanhoudt tot Pellegrue. Laat «Cutour» links liggen, en vervolgens «Cansac» rechts. Negeer gele markeringen. Laat «Les Bailloux» links liggen.

Km 20.8 Bord Pellegrue.

Km 21.2 Kruising met de D16 E1 (richting Gensac, Castillon): ga er tegenover verder, omhoog, de Rue de la Poste in, tot het postkantoor. Neem de Rue du Vallon naar links.

Km 21.3 Pellegrue (📍 🏠 🚪 🚰 🚽) Place du 8 mai, met een bijzondere hal.

Km 21.4 Passeer de kerk, loop erom heen en ga dan rechtsaf.

Km 21.5 Neem de Rue du Champ d'Eymet naar links (volg het bordje «Chemin de Compostelle»), langs het kerkhof, dan rechtsaf, een mooie afdaling

Km 22.0 Rechtdoor. << voor variant via GR zie kader >>

Variant via de GR Na Pellegrue, 700 meter langer, maar langs onverharde weggetjes en meer schaduw.

Km 22.0 De GR gaat linksaf, via een met gras begroeid paadje.

Km 22.6 Brug over een beekje, dan omhoog door bos en wijngaarden.

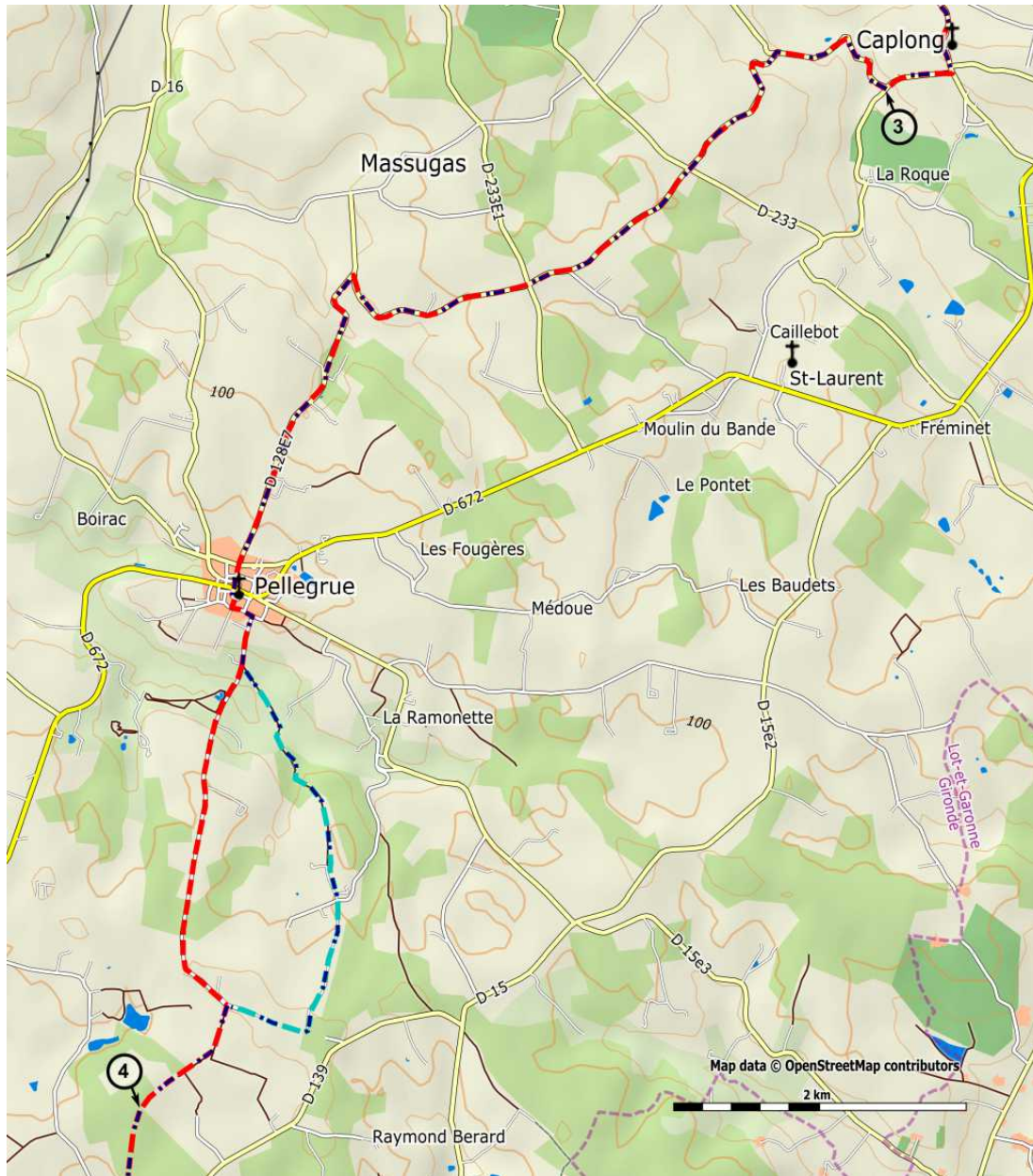
Km 23.6 Het pad wordt een weg.

Km 24.8 T-splitsing: volg de GR markering naar rechts.

Km 25.3 We vinden de hoofdroute weer terug op Km 24.6.

Opgepast: de bewegwijzering kan verwarrend zijn!

Km 22,2 Steek een soort beekje over. De weg gaat weer omhoog.
Km 24.6 Verlaat de weg en neem een pad rechtsaf door de wijngaarden. U bent weer terug op de GR. Loop rechtdoor een bosje in. [4]



Km 25.5 Loop door bosje [4] en verlaat het weer via een kleine weg.

Km 26.4 Ga linksaf naar het gehucht La Vergne.

Km 26.9 Kruising met de D139, ga rechtsaf.

Km 27.8 Kruising met de D127, ga rechtdoor verder, zo'n 30 m en ga dan linksaf (volg de aanwijzing van een bordje van de Jacobsroute).

[(  ) in Saint-Ferme, 200m]

<<De vlakbij gelegen, voormalige benedictijner abdij van Saint-Ferme is een bezoekje waard.>>

4.2 - Saint-Ferme > La Réole: 19.2 km

Km 28.2 Verlaat de weg en neem een weggetje rechts, gemarkeerd door een Jacobsteken en een stenen wegwijk. (Als het regent is het weggetje tamelijk glibberig).

Km 29.0 Het weggetje gaat tussen twee hagen door en vervolgens door wijngaarden. Ga rechtdoor verder. Einde pad op de D16 rechtsaf.

Km 29.2 Op zijweg linksaf, de D126 op, richting Couture.

Km 31.1 << Linksaf is een variant via Monségur - zie kader. >>

Km 33.3 Steek de D230 over.

Km 34.5 Steek de D15 over, naar de kerk

Km 34.7 Coutures ( ) Loop langs de kerk en het kerkhof. [5a]

Variant via de versterkte bastide Monségur, met alle voorzieningen, langs de GR

Km 31.1 Ga linksaf, een weggetje in met GR markering, richting een windmolen.

Km 31.9 Bij huizen: neem het weggetje naar links.

Km 32.1 Neem het weggetje naar rechts, dat verderop geasfalteerd is.







Km 33.2 Op de splitsing: ga rechtsaf.

Km 33.5 Op de kruising («stop»): ga linksaf.

Km 34.1 «Bordepaille». Bij de «stop»: neem rechts de D16. Let op: er wordt hier hard gereden.

Km 35.0 Steek de Dropt over.

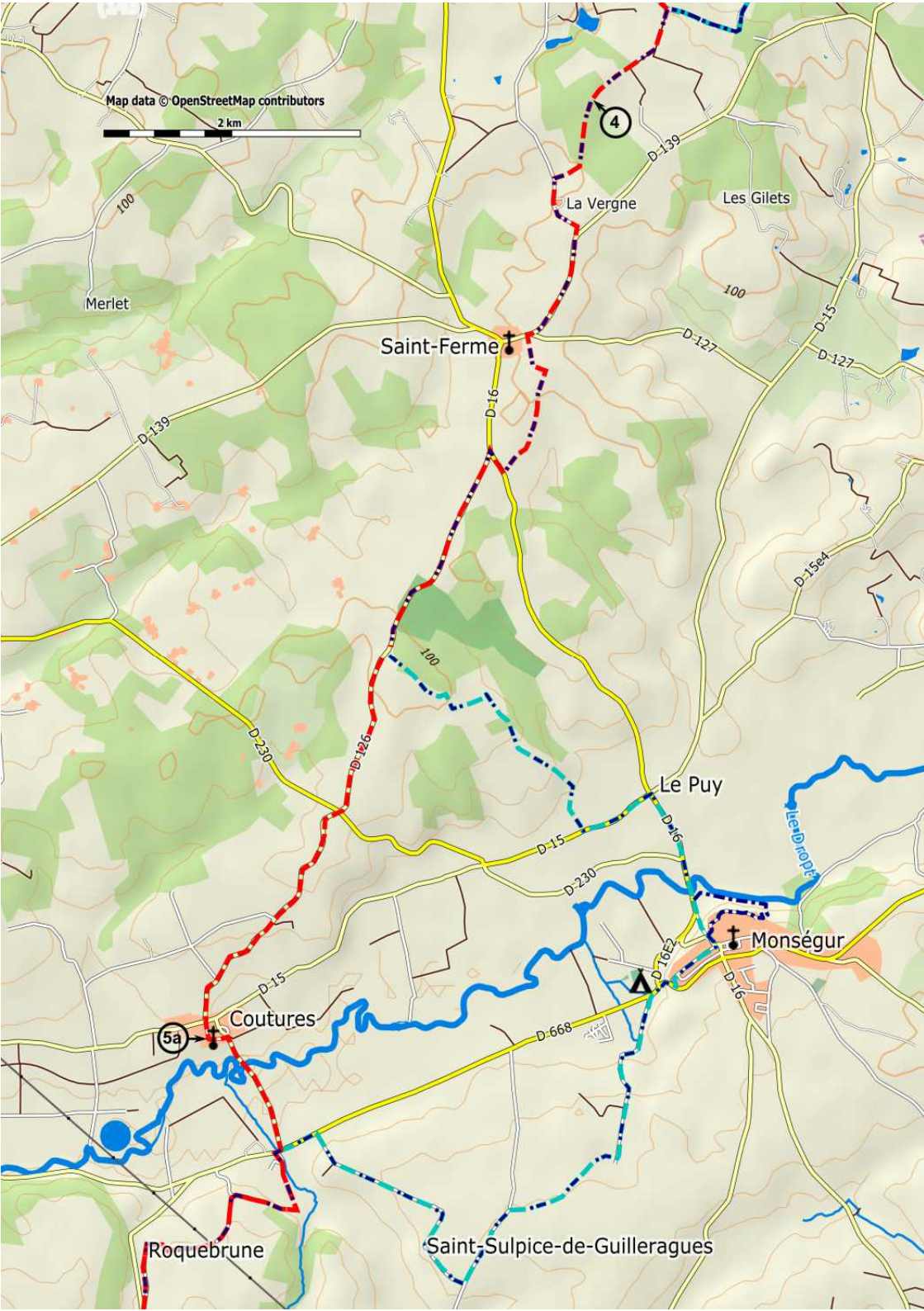
Km 35.2 Volg niet de GR naar links, maar loop door naar de «escalier de verdure» (een ooplopend pad met balkentreden, links van de weg); ga daar omhoog en neem de straat er tegenover. Het centrale plein van Monségur is aan uw linkerhand.

Km 35.5 Monségur (     ) Alle winkels en diensten. Houd rekening met de zondagsluiting!

Vervolg in kader volgende tekstbladzijde.

Map data © OpenStreetMap contributors

2 km



4

La Vergne

Les Gilets

Saint-Ferme

Le Puy

Monségur

Coutures

Roquebrune

Saint-Sulpice-de-Guilleragues

Km 34.7 Kerk en kerkhof van Coutures (⇐ ||). [5a]

Km 34.8 Volg opnieuw de D126 en passeer de brug over de Dropt.

Km 35.9 Steek de D668 over en volg deze zo'n 30m naar rechts. U laat dan de ruïnes van het kasteel van Cazes links achter u. Als u de brug over de Andouille bent gepasseerd: neem een kleine weg naar links. 500 m verder, op een kruispunt: ga rechtsaf en loop door naar Roquebrune.

Km 37.9 Roquebrune (⇐ ||) T-splitsing linksaf. <<100m naar rechts is de kerk en het gemeentehuis (een voormalige commanderij van de tempeliers)>>

Km 38.5 Kruising: neem de weg er tegenover, richting Lage (gele markering achterop een verkeersbord). De weg gaat omhoog, door een klein bos.

Km 39.5 Rechtdoor. De GR gaat hier linksaf om een flinke omweg te maken.

Km 39.9 Bordje van het gehucht «Bigat». [5b]

De weg gaat nog steeds omhoog. Ga rechtdoor verder, de markering van de Jacobsroute volgend (schelp op blauwe achtergrond).

Km 41.5 Aankomst in Saint-Hilaire-de-la-Noaille. (⇐ || ☸)

Km 41.8 Op een grotere kruising («stop»), bij het gehucht «Le Pont»: ga rechtsaf (D129).

Vervolg variant via Monségur

Km 35.5 Om Monségur te verlaten: neem de Rue 'Porte de La Réole'. Volg deze tot het eind.

Km 36.0 U komt op de ringweg om Monségur. Een tamelijk gevaarlijk stuk met weinig zicht naar links en hard rijdend verkeer!

Km 36.1 Steek de kruising over.

Km 36.3 Neem links de weg naar Benezit, Neujons, met GR markering. De weg gaat licht omhoog. Ziekenhuis aan uw linkerhand.

Km 37.7 Boven aangekomen: let op, neem het weggetje naar rechts, langs wijngaarden. U ziet een gele markering zo'n 10m vóór het weggetje en een markering die een verandering van richting aangeeft zo'n 10m nadat u het weggetje bent ingeslagen. Eigenlijk zijn deze twee markeringen dus verwisseld. Loop verder, door weilanden en wijngaarden.

Km 38.7 Op de kruising (wegkruis): ga linksaf.

Km 39.4 «Farguet». Op de kruising: ga rechtsaf.

Km 39.5 Aankomst in Saint-Sulpice-de-Guilleragues.

Km 39.6 Laat het kasteel van Saint-Sulpice links liggen.

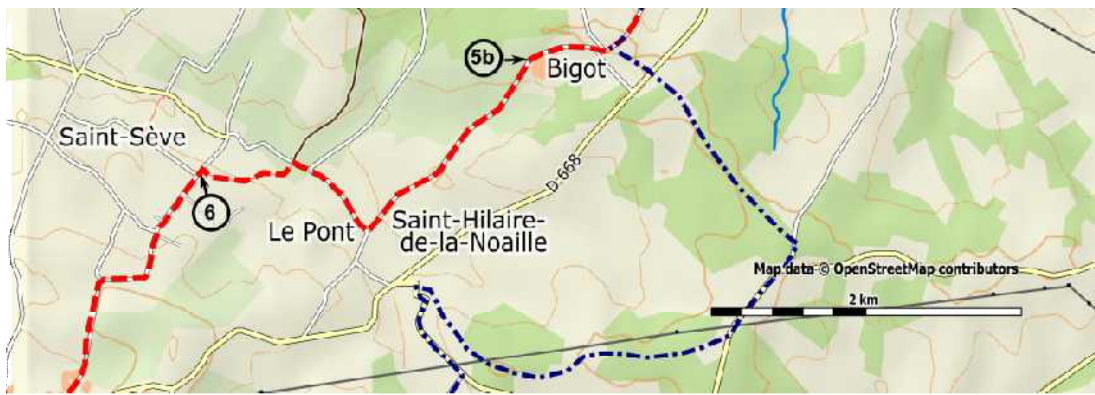
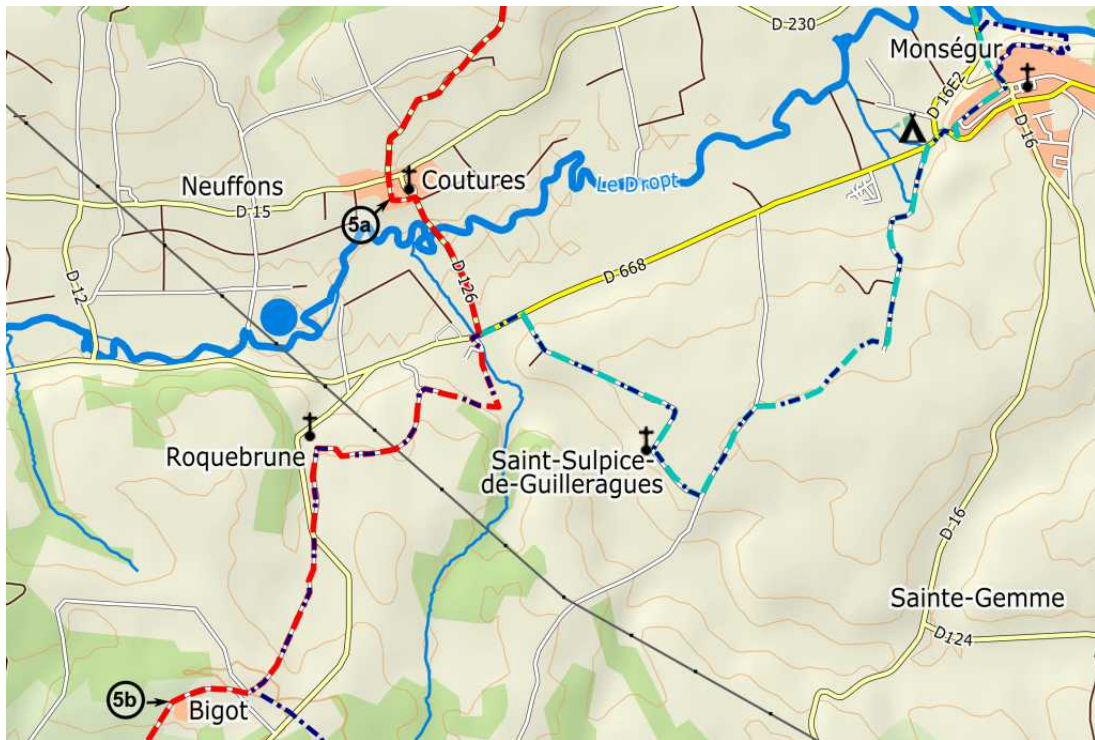
Km 39.9 Bocht 90° naar rechts, laat de kerk en het kerkhof links liggen.

Km 40.2 Op de kruising: ga linksaf en daal af naar de D668.

Km 41.4 Volg de D668 naar links, zo'n 250 m, en ga na het bruggetje linksaf.

Km 41.7 Hier bent u weer op de hoofdroute, bij Km 35.9

Km 42.4 De gîte van La Peyrière (📍) is aan uw rechterhand. Neem het weggetje er tegenover, dat snel daarna naar rechts draait. Op een grotere weg gaat u linksaf. [6]



Km 43.1 Volg die grotere weg richting zuidwest. [6]

Km 45.1 Volg de markering Jacobsroute (grote bocht naar rechts, dan naar links) tot de toegangsweg naar La Réole, die u naar rechts volgt, naar een rotonde bij de ingang van La Réole.

Km 45.6 Op de rotonde: neem de 2e weg (houten bordje met schelp). Loop rechtdoor La Réole in.

Km 47.0 La Réole (🏠 | 🗺️ | 🚗 | 🚲 | ⓘ | 🚊) Kerk en gemeentehuis.

4.3 - La Réole > Bazas: 36,8 km

Km 47.0 La Réole. Vanaf de kerk: loop langs het park en vervolgens het lyceum en ga dan de trappen af naar de kade van de Garonne en de brug.

Km 47.7 Steek de Garonne over (markering Jacobsroute).

Km 47.9 Trap naar rechts, daal af en volg de dijk.

Km 48.1 U komt bij de D12. Verlaat de dijk.

Km 48.3 Markering Jacobsroute, aanwijzing «Moulin de Piis» (🏠🗺️). Ga rechtsaf.

Km 50.8 Floudès. Ga linksaf, richting Bassanne (markering Jacobsroute).

Km 51.1 Ga bij de kerk rechtdoor, negeer weggetjes van links.

Km 53.0 T-splitsing. Ga rechtsaf en loop Bassanne (🏠🗺️ op 500m) in.

Km 53.2 Bassanne. Rotonde: neem links de D226 E1, richting Puybarban.

Km 53.8 Passeer het kanaal. Fonteinje aan uw linkerhand, voor de brug.

Km 54.0 U komt bij de D224, ga rechtdoor verder, richting Pondaurat.

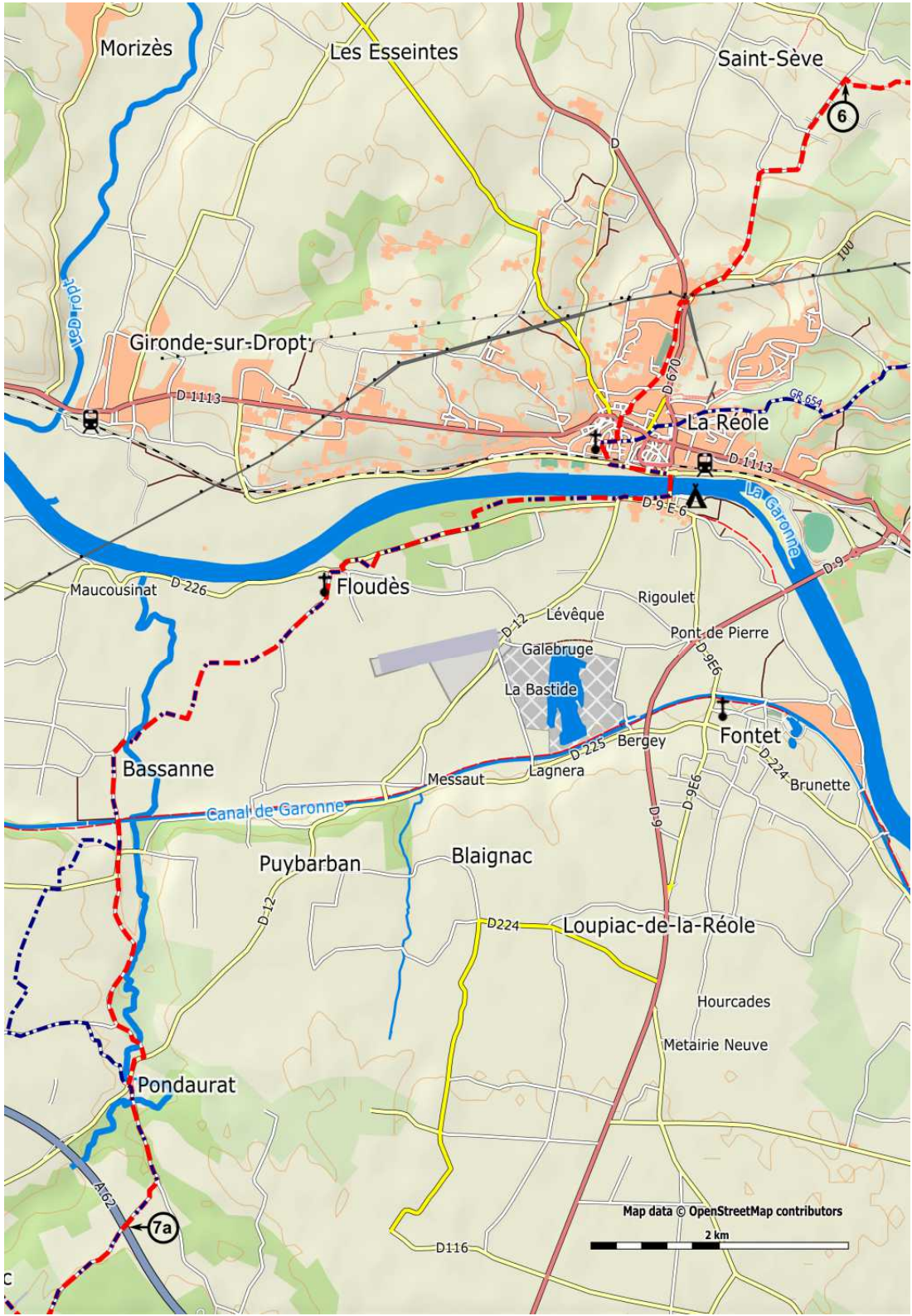
Km 54.2 U komt bij de RD225: volg de kleine weg tot Pondaurat (🏠).

Km 55.9 T-splitsing. Fontein (drinkwater). Neem de D12 naar rechts, richting Auros.

Km 56.1 Pondaurat. Ga na de brug linksaf en volg de markering Jacobsroute.

Km 57.0 Ga rechtsaf, richting «Bardasse» (markering Jacobsroute).

Km 57.5 Passeer de brug over de autoroute. [7a]



Km 57.5 Brug over de autoroute. [7a]

Km 58.6 Ga bij het bordje «Espagnoulet» rechtsaf. Verlaat 300m verder, bij het gehucht «Hum», in een bocht naar rechts, de weg en ga rechtdoor verder, via een met gras begroeid weggetje.

Km 59.7 Bij het kasteel van Bonnégarde: ga linksaf, naar een T-splitsing met de D9. Ga daar rechtsaf.

Km 60.1 Savignac (🏰). Ga linksaf en loop omhoog naar de kerk, de markering Jacobsroute volgend.

Niet aan die route: zo'n 4 km verderop, richting Langon, via de D 116 is de abdij van Sainte Marie du Rivet. (🏠 🏰)

Volg deze kleine weg.

Km 62.9 Bij het gehucht «Le Juge»: verlaat de kleine weg en ga rechts omhoog, via een paadje door het kreupelhout.

Km 63.7 Verlaat het bos, markering Jacobsroute, gehucht «Haubet» (een gebroken paal). Ga linksaf.

Km 65.2 Kleine asfaltweg, gehucht «Canteloup».

Km 66.0 Gehucht «Mussac».

Km 66.8 U komt bij de D15. T-splitsing, ga linksaf.

Km 67.4 Auros (🏰 | 🏰 | 🏰) loop rechts om de kerk en volg de kleine weg.

Km 67.7 Vlak voor het kerkhof (waterkraan links na de ingang): ga links het aarden weggetje naar beneden, loop langs de duiventoren.

Km 68.6 Bruggetje over de Beuve.

Als het veel regent staan hier stukken pad onder water. Als dat het geval is: vermijd dit stuk, door het beekje naar links te volgen, tot de weg.

Op weggetje rechts.

Km 68.9 Passeer kleine weg links naar gehucht «Le Parc».

Km 69.2 T-splitsing: linksaf. Markering Jacobsroute, volg de kleine weg.

Op de 1e T-kruising: ga rechtsaf (bosjes hazelaars) [Pruera (🏰) ruim 1km]. [7b]

Km 72.0 Brouqueyran (🏰 🏰). Op de D125 linksaf.

Km 72.6 Ga rechtsaf, naar het meer en loop daar rechts omheen (markering).

Km 73.5 Een bruggetje, links: na het bruggetje komt u weer op het (gemarkeerde) pad, dat u langs het meer volgt. Als het veel regent staan ook hier stukken onder water.

Km 73.9 Ga rechtsaf, omhoog.

Km 74.1 U loopt langs een duiventoren. (Let op tijdens de jachttijd, van 1/10 tot 20/11, laat horen dat u er aan komt).

Km 74.2 U passeert de gangen van de duiventoren.

Km 74.8 Gehucht «La Borde».

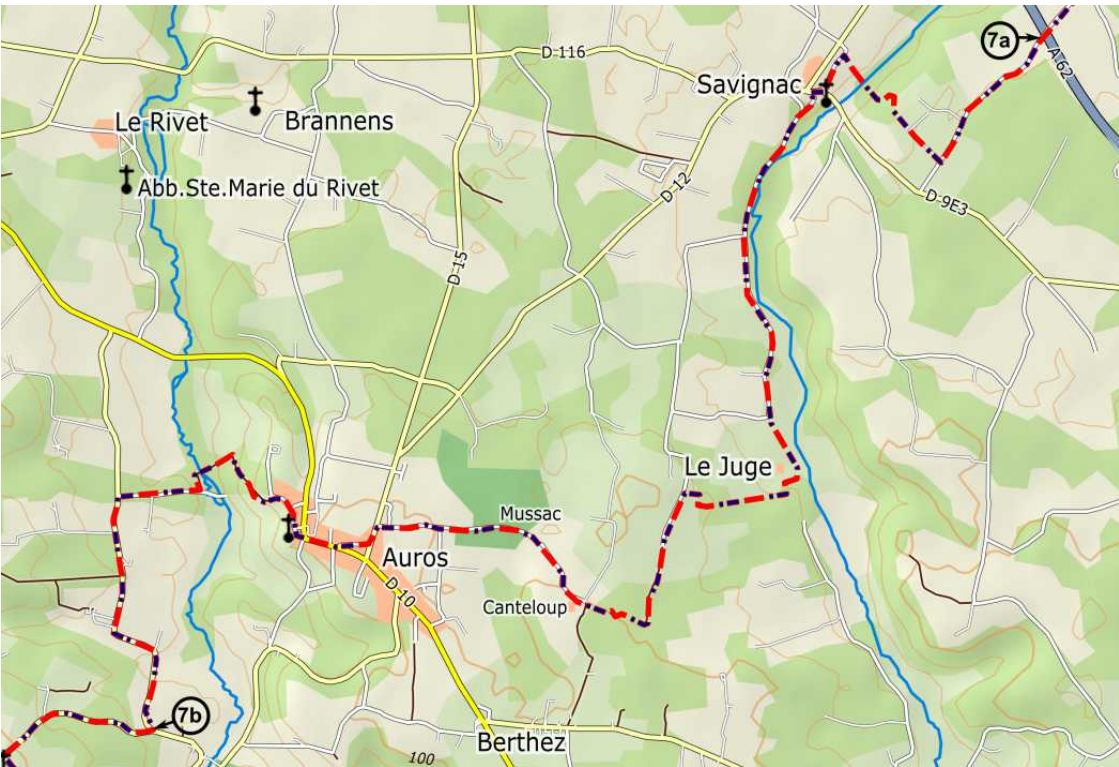
Km 75.0 Asfaltweg. Gehucht «La Mongie». Volg de weg.

Km 75.3 Ga op de kruising linksaf. (Markering Jacobsroute en GR654).

Km 76.4 Gehucht «La Niac».

Km 77.3 Ga scherp rechtsaf, een kleine weg op.

Km 78.2 Op de D123. linksaf. [8]



Km 78.2 D123. [8]

Km 80.0 Kleine weg, ga rechtsaf. Gehucht «Lagardère».

Km 80.9 Ga linksaf (volg het bordje «Voie Verte»).

Km 82.2 Gehucht «La Serre»: ga linksaf, een fietspad op (markering).

Km 83.1 U komt bij de D655. Ga linksaf, richting de kathedraal van Bazas).

Km 83.5 Steek de D655 over. Rue Pallas, richting de kathedraal.

Km 83.8 Bazas (📍 🏰 🏰 🚗 ⚠️ 🚦 🚦). Kathedraal.

4.4 - Bazas > Captieux: 17,3 km

Km 83.8 Bazas. Met de rug naar de kathedraal: steek het plein over, langs de VVV, en neem links de Rue Saint Martin (bronzen schelpen op de grond). Verder via de Rue du pont des Arches, de markeringen Jacobsroute volgend.

Km 84.4 Steek de D932 E9 over en neem er tegenover de Avenue Franck Cazenave, richting het gymnasium en het college Ausone.

Km 84.9 Na het gymnasium: kruising met de voormalige spoorweg. (GT)
Volg deze voormalige spoorweg naar links (markeringen Jacobsroute).
<< voor variant via Bernos-Beaulac zie kader >>

U blijft deze spoorweg bijna steeds volgen, tot Captieux.

Km 85.4 Obstakel: de voormalige spoorweg is doorsneden, er is geen brug. Een gemarkeerde passage naar rechts voert omlaag, een stroompje over en dan weer omhoog (heel glad als het regent, maar een houten leuning zorgt voor veiligheid).

Km 85.8 Kruising met de N524 (let op) steek voorzichtig over en ga er tegenover rechtdoor verder.

Variant Bernos-Beaulac, 3 km langer, maar minder eentonig.

Km 84.9 Na het gymnasium: kruising met voormalige spoorweg. Verlaat de markering van de Conseil Général en ga rechtdoor verder. Rechts ziet u een gele markering, links de gîte van Claire-Feuille (🚗).

Vervolg deze weg en steek een bruggetje over (km 1.6). U komt vervolgens op een T-splittings, aangegeven door een «stop» bord en een gele markering.

Km 85.5 Ga linksaf.

Km 85.9 Links ziet u een Mariabeeldje. Ga verder, onder de rondweg om Bazas door.

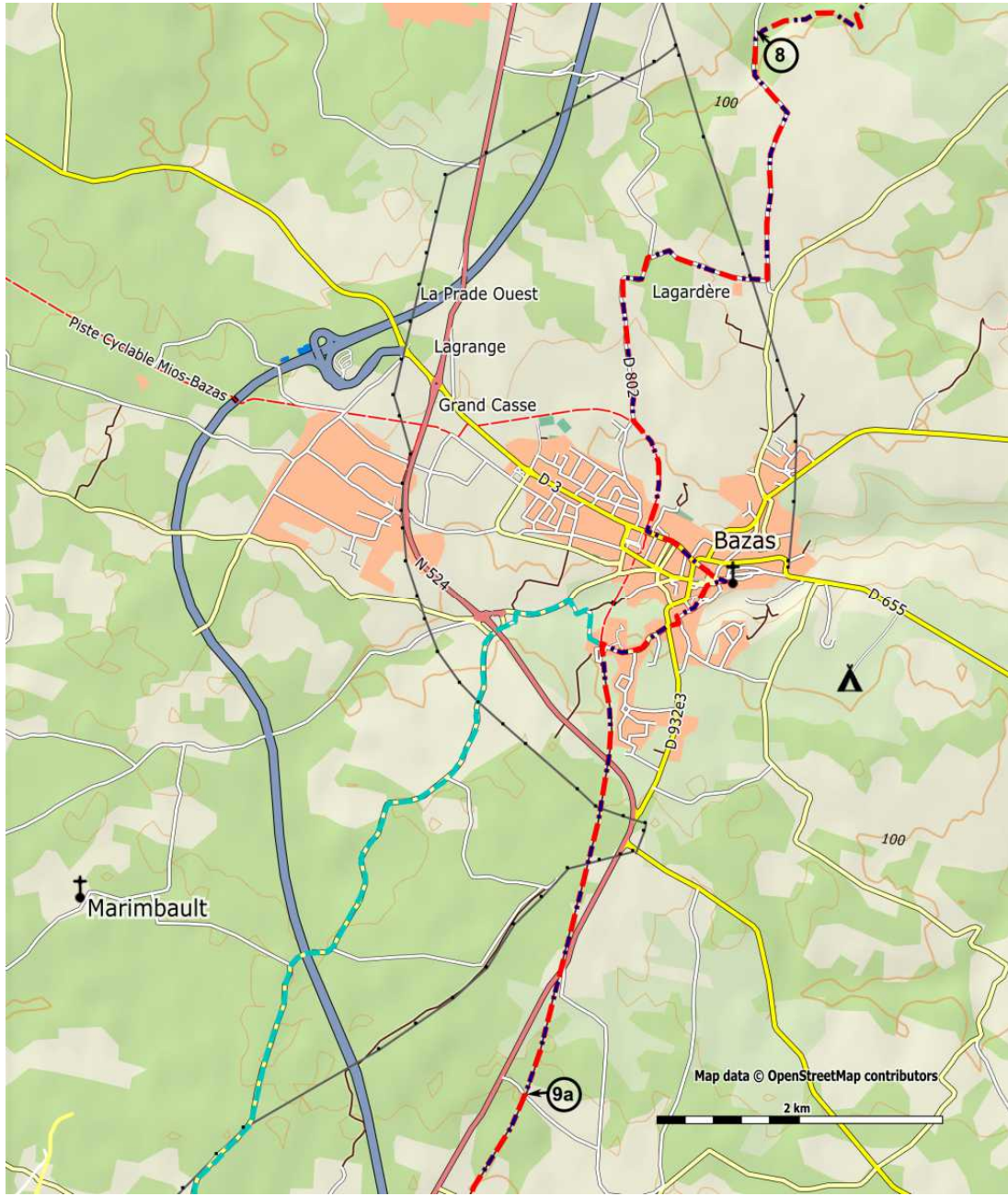
Km 86.2 Vervolg deze kleinere weg, die naar links buigt, richting Calonge-Les Charmettes

Km 89.1 Na de brug over de autoroute: ga verder richting Bernos, de weg buigt naar links. U laat de richting Marimbault rechts liggen. Vervolg deze kleinere weg 1 km, tot hoogspanningslijnen.

Zie verder kader volgende tekstbladzijde.

Km 87.3 Opnieuw kruising met de N524 (let op)

Km 88.3 Kruising, markeringen, ga er tegenover recht door verder. [9a]



Km 88.3 Kruising. [9a]

Km 89.1 Kruising, markeringen, ga er tegenover rechtdoor verder.

Km 89.5 Obstakel: de voormalige spoorweg is doorsneden, er is geen brug. Een gemarkeerde passage naar links: eerst naar beneden, dan weer naar boven. (Heel glad als het regent, maar een houten leuning zorgt voor veiligheid).

Km 91.1 Brug over de autoroute A65: ga na de brug linksaf, vervolgens een bocht naar rechts.

Km 91.8 Obstakel: de voormalige spoorweg is doorsneden, er is geen brug. Een gemarkeerde passage naar links: eerst naar beneden, dan weer naar boven. (Heel glad als het regent, maar een houten leuning zorgt voor veiligheid). Enkele meters verderop: brug over de Ciron.

Km 92.6 Kruising met de N524 (let op) steek voorzichtig over en ga er tegenover rechtdoor verder. (De variant vanuit Beaulac komt hier weer op de hoofdroute). Na 2 km [9b].

Km 97.4 1e kruising van Londeix, weggetje naar links.

Km 97.5 2e kruising van Londeix, weggetje naar links (↔).

Km 99.0 Kruising met de N 524 (let op): volg de vluchtstrook en steek de N-weg over na een houten eekhoorn.

Ga er tegenover verder via de voormalige spoorweg (markering).

Vervolg variant Bernos-Beaulac

Km 90.1 Hoogspanningslijnen. Volg deze weg nog 1,8 km.

Km 91.9 T-splitsing, gemarkeerd door een watertoren aan de linkerkant. Ga linksaf, 200m, tot een T-splitsing.

Km 92.1 T-splitsing: ga linksaf. Iets verderop is de ingang naar Bernos (km 8.6). Rechts ziet u de kerktoren van Bernos.

Km 92.8 Bernos (☸ || 🚗 🚚) T-splitsing: ga rechtsaf, naar het kerkplein. Vervolg de weg, langs de heuvel, tot een kruising gemarkeerd door een «stop» en een klein wegkruis op een stenen sokkel.

Km 93.3 Op deze kruising: ga er tegenover verder, richting de gîte van Bacourey (☸). Na 270 m: passeer de slagboom («barrière») en daal af naar de gîte en de Ciron. Steek het bruggetje over de Ciron over en loop door kreupelhout omhoog naar een asfaltweg.

Km 93.9 Neem die asfaltweg naar links, naar Beaulac.

Km 94.2 aankomst op de N524, met links de brug over de Ciron en rechts een bakkerij (open van 6.30 tot 13.30 en van 15.00 tot 17.00). Ga rechtsaf, passeer de apotheek en de bushalte van de Trans-Gironde en loop voorzichtig verder langs de N-weg.

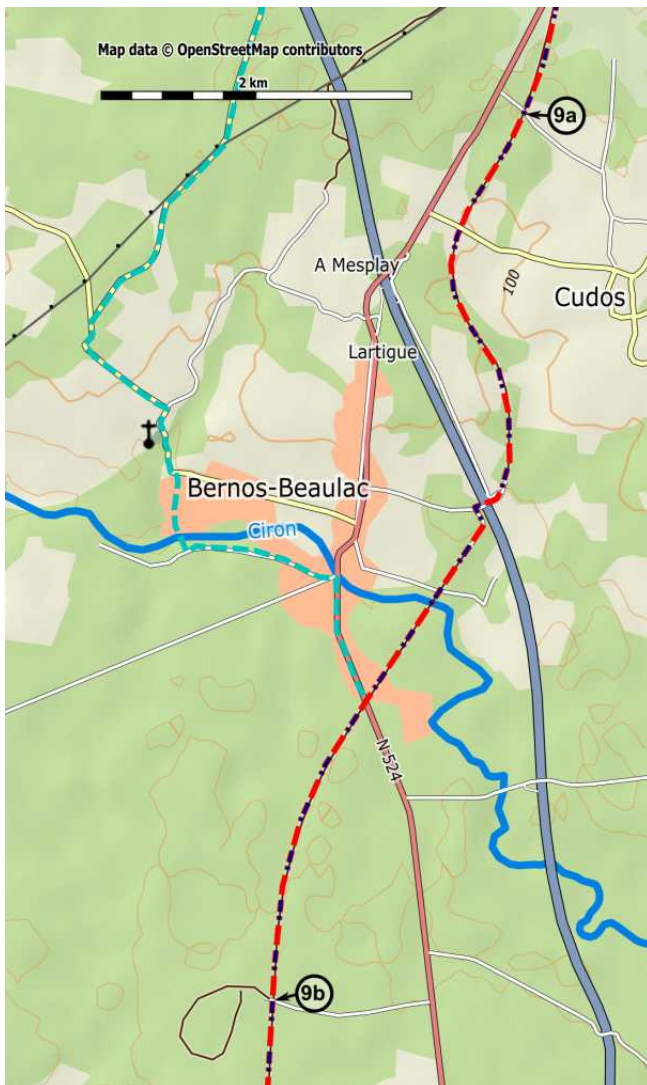
Km 95.1 Tegenover een voormalige spoorwegovergang en uitgang van kartonfabriek komt u weer op de hoofdroute van de Voie de Vézelay, bij Km 92.6.

Km 100.0 Aankomst bij een grindweg, volg deze [westelijk van de D524 (🚗
🚶)].

Km 100.4 In de bocht naar rechts: ga er tegenover verder, via het weggetje.

Km 100.8 Neem rechts het aarden weggetje richting gebouwen, laat het station van Captieux links liggen, en ga vervolgens rechtsaf, richting de kerktoren.

Km 101.1 Kerk en gemeentehuis van Captieux (🏰🚗🍴🍷🚶).



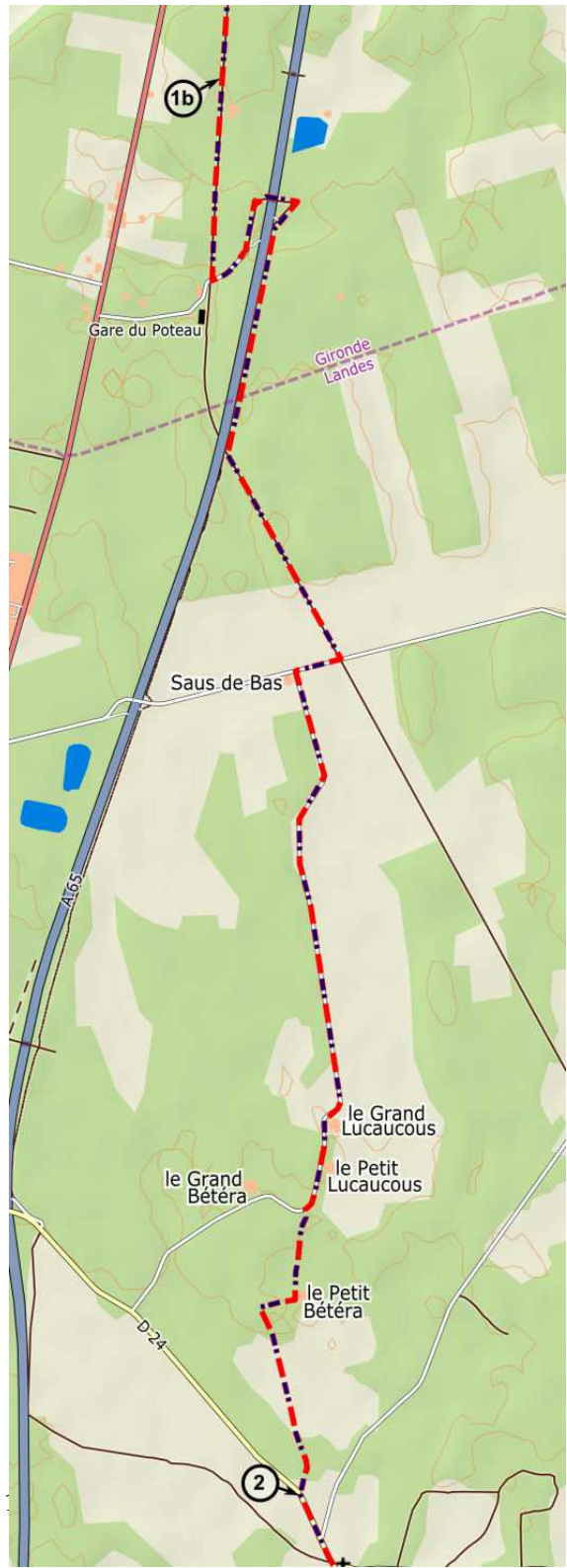
5 - Captieux > Sault de Navailles

5.1 - Captieux > grens van Les Landes: 12,5 km

- Km 0.0 Kerk van Captieux: volg de richting van Maillas N524. [1a]
Km 0.6 Rechtsaf vóór het voormalige spoorweg wachtershuisje N°41 en blijf deze onverharde weg steeds rechtdoor volgen (voormalige spoorweg).
Km 3.0 Rechts gehucht Rivedieu (↙).
Km 6.0 U kruist een onverharde weg «Le Billon». 3 km verder [1b].
Km 9.9 Aankomst op een asfaltweg, sla linksaf.
Km 10.8 Steek de autoroute over via een brug, sla rechtsaf en volg de onverharde weg langs de autoroute.
Km 12.5 Aankomst in Les Landes, bij het bord Voie de Vézelay. Neem de onverharde weg naar links.

5.2 - grens van Les Landes > Bourriot: 8,5 km

- Km 12.5 Bij het bordje «voie de Vézelay»: neem de onverharde weg links (voormalige spoorweg).
Km 14.1 Let op: aankomst op een asfaltweg. Volg deze 300m naar rechts.
Km 14.4 Bij de grote schuur van "Saus de Bas": neem de weg naar links, vóór de transformator.
Km 17.0 U passeert u de boerderij "La Plante", 500m verder de boerderij "Grand Loucaucous", en weer 500m verder het pluimveebedrijf "Petit Loucaucous". De weg maakt hier een bocht naar rechts.
Km 18.3 Let op, in deze bocht: verlaat de weg naar links en neem de zandweg door het bos, richting zuid.
Zo'n 400m verderop komt u bij de boerderij "Petit Bétéra".
Km 18.9 U loopt hier over privé terrein.
Voorbij de huizen: neem rechts de onverharde weg naar het beekje de "Pouchiou", iets verderop.
Zo'n 20m vóór het beekje is rechts een bron en een Mariabeeldje. Na het passeren van het beekje ziet u een prachtig waterreservoir.
50 m na het beekje: neem de onverharde weg naar links «chemin du Pouchiou».
Volg deze zuid zuid-west. U passeert een pluimveebedrijf.
Km 21.0 U komt uit op de D24. [2]



Km 21.0 Op D24 linksaf [2], naar het dorp Bourriot.

5.3 - Bourriot > voormalig station van Retjons: 5,9 km

Km 21.0 Kerk van Bourriot (☞): neem de D224 naar rechts, richting Retjons, en dan 200m verderop de CD 379 naar links, richting Saint-Gor. Na 500m, afdalend, steekt u het beekje de Lugaut over. Na het beekje gaat de weg weer omhoog, over zo'n 400m.

Km 22.2 Let op, boven aangekomen: verlaat de weg naar rechts en neem een zandweg. Die brengt u na 1 km bij een splitsing: neem hier de weg naar links (zuid-oost).

Km 23.8 Huis aan uw rechterhand. Kruising: neem de onverharde weg naar rechts, voormalige spoorweg.

Km 24.6 Steek de brug over het beekje de Lugaut over.

Km 25.2 U komt aan bij een belangrijke, heel goed aangegeven, kruising.

Op dit punt ligt linksaf een kapelletje, een bezoekje is beslist de moeite waard. Volg de richting Roquefort, via de voormalige spoorlijn.

Km 26.2 Passeer het beekje de «Retjons» via de brug «La Moulasse» (beneden een picknickplaats).

Km 26.9 U passeert het voormalige station van Retjons (☞) (mogelijkheid om water te tappen).

Meteen na de bebouwing steekt u een asfaltweg over. Ga rechtdoor verder via de onverharde weg.

5.4 - Voormalig station Retjons > Roquefort: 7,3 km

Km 26.9 U steekt het beekje de «Ribarrouy» over. Ga steeds rechtdoor verder.

Km 28.9 Aankomst op een asfaltweg. Neem er tegenover, schuin links, de richting Lagune de Nabias.

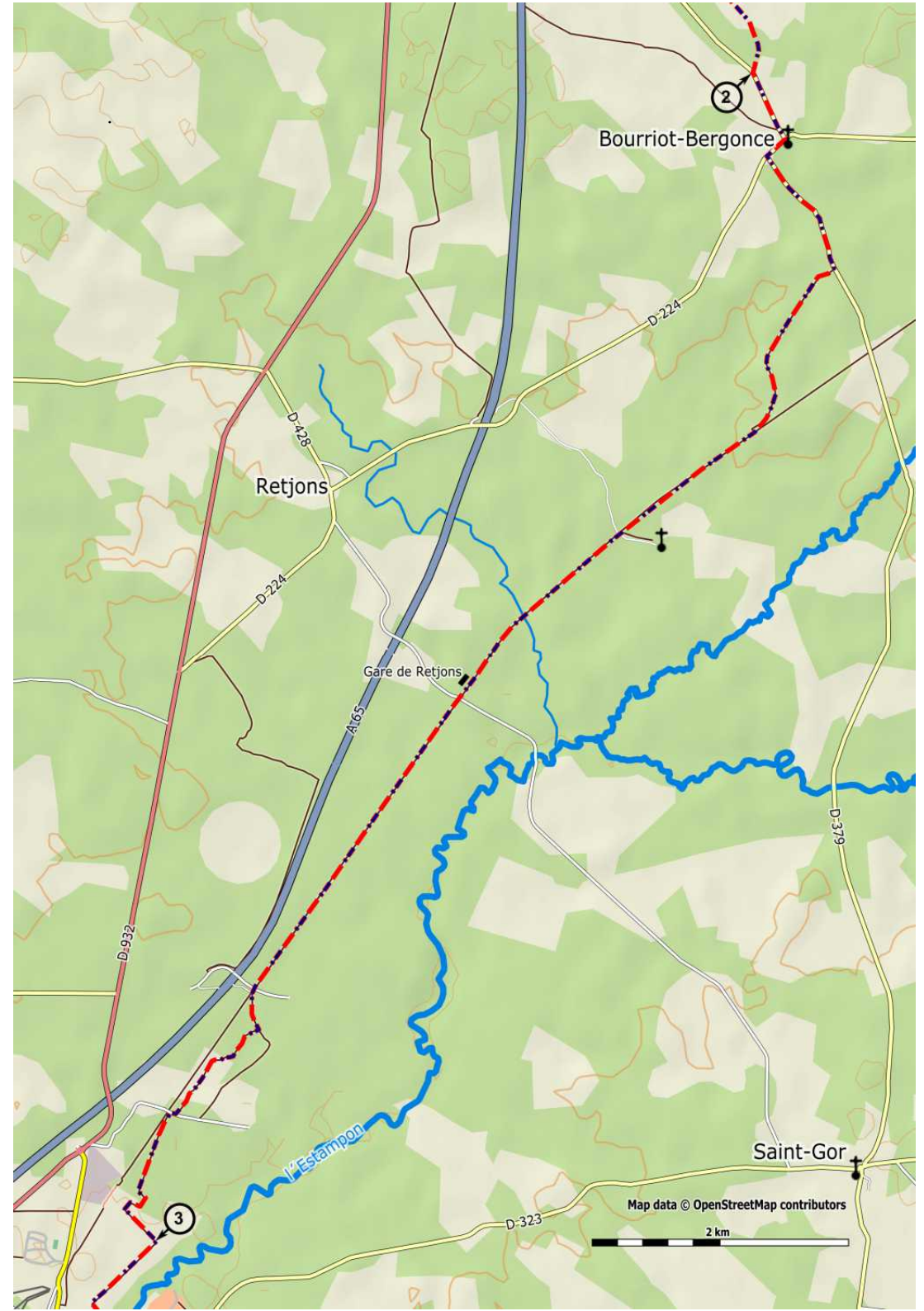
Km 29.2 Ga rechtsaf, een met gras begroeid weggetje.

Km 30.3 Aankomst op een asfaltweg. Volg deze 20 meter en neem dan de onverharde weg naar links, vóór het spoorwegwachtershuisje.

Km 31.3 Neem de onverharde weg links.

Km 31.7 Neem tegenover een leegstaande loods de onverharde weg rechts.

[3]



2

Bourriot-Bergonce

Retjons

Gare de Retjons

Saint-Gor

3

Map data © OpenStreetMap contributors

2 km

Km 31.7 Bij leegstaande loods onverharde weg ri ZW. [3]


Km 32.4 Neem de onverharde weg links.

Km 32.7 Voorbij de «base nautique»: aankomst op een asfaltweg (er tegenover, een gebouwtje), sla rechtsaf.

Km 33.1 Ga linksaf en neem meteen daarna de onverharde weg rechts.

Km 33.5 Aankomst op de D932. Ga linksaf bij de «stop» en ga 50 meter verder weer linksaf: «chemin de Coupet».

Km 33.7 Passeer het bruggetje over het beekje de «Estampon». Weer boven aangekomen: aankomst in Roquefort, place Georges Lapios. Volg, rechtdoor, de «rue Portelang».

Km 34.2 U staat voor de kerk van Roquefort, rue Gambetta ()

5.5 - Roquefort > Bostens: 8,3 km

Km 34.2 Vanaf het portaal van de kerk ga door de poort. Ga daarna rechtsaf de Rue C. Hubert Crohare in.

Iets verderop is de Place des Cagots. Daal van daar af naar de brug over de Douze (de zogenoemde "pont gothique" = gotische brug). *Vlakbij, rechts, op een toren van het voormalige kasteel is een mooi uitzichtspunt.*

Loop vervolgens via de Rue Penecadet omhoog, zo'n 100m tot de grote bocht naar rechts. Neem na de bocht, links het trappetje genaamd 'Boque': enkele treden naar de D932. *(De pelgrim met haast kan hier rechtdoor lopen en spaart 500m).*

Steek deze weg over en neem het onverharde weggetje genaamd 'Brunot'. Volg dit zo'n 40 meter, stijgend.

U komt uit op een asfaltweggetje (Chemin du Pouy). Neem dat naar rechts, en volg het 200m, tot een kruising genaamd "caserne".

Neem de D 934 naar links: Route de Pau. Volg deze zo'n 100 m, steek over en neem het asfaltweggetje rechts (Chemin de Bostens). Volg dit tot een brug over de rondweg om Roquefort.

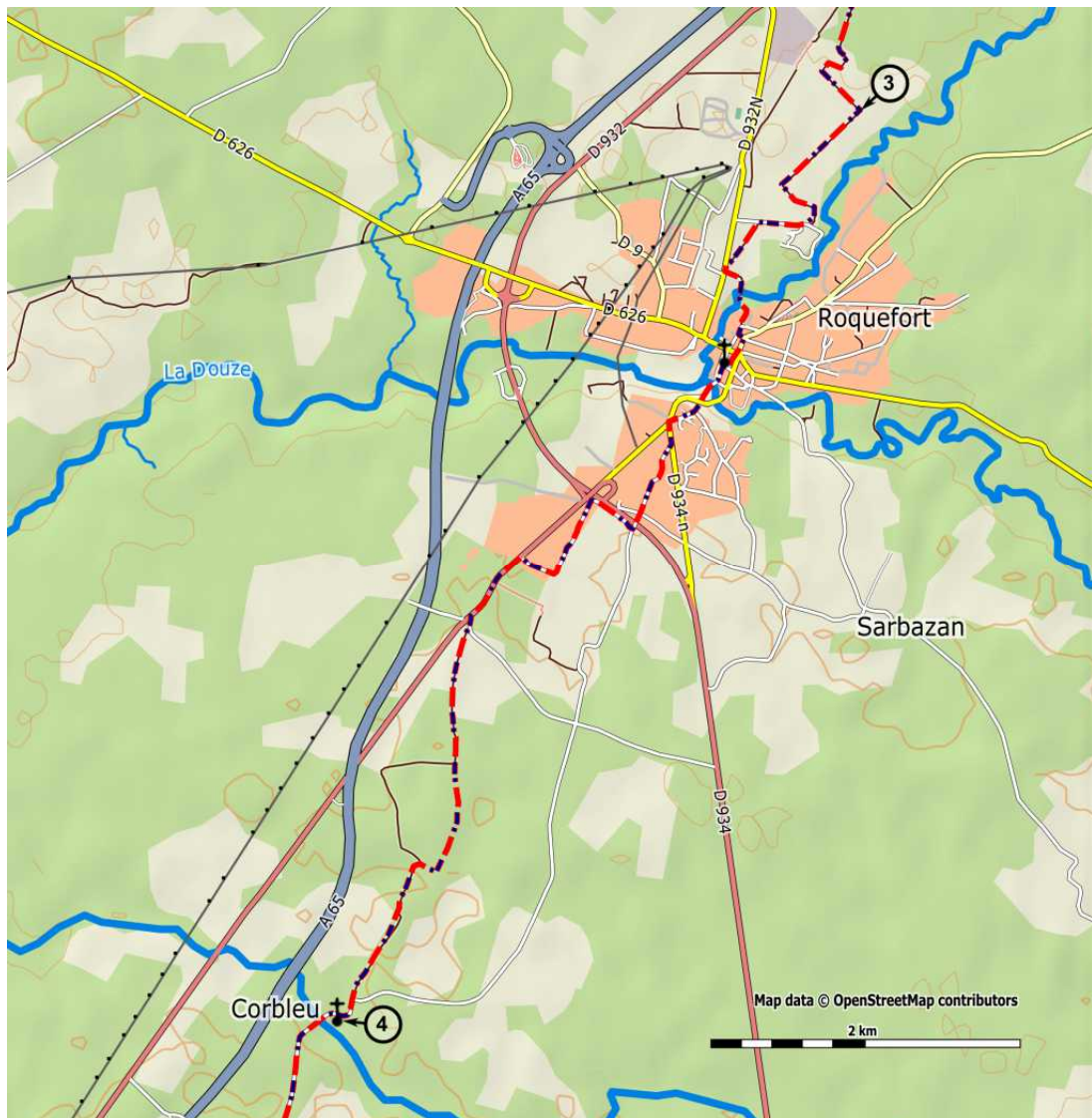
Ga hier meteen rechtsaf, langs de rondweg. Neem vlak vóór de grote weg linksaf de Chemin de Balloche, die overgaat in een onverharde weg en dan uitkomt op de D932. Neem de D932 naar links. 300m verderop komt u aan bij een voormalige spoorwegovergang *(hier komt de pelgrim met haast weer op de route)*. Veel meer dan het spoorwachtershuisje is er niet meer van te zien.

Km 36.9 Ga vlak voor het voormalige spoorwachtershuisje linksaf op de C101. Ga 30m verderop rechtsaf, een onverharde weg door het bos. Steeds rechtdoor verder (zuid), negeer weggetjes van links en rechts. De weg wordt meer en meer met gras begroeid. Houd bij een splitsing links aan. U komt bij een soort dijk. Volg deze 300m, tot een weggetje

dat loodrecht op de dijk staat. Links de poort van een privé terrein. Ga rechtsaf.


Km 38.7 Let op; ga 50m verderop linksaf (zuid): een weggetje dat heel licht omhoog gaat. Het weggetje wordt al gauw meer een zandweg en passeert een huis (aan uw linkerhand). Het weggetje daalt af, een electriciteitsleiding volgend, en wordt steeds meer een zandpad. Kort daarna ziet u de huizen van Corbleu.

Km 39.7 Aankomst op de asfaltweg; rechtdoor verder (zuid), naar de kerk van Corbleu. Passeer de begraafplaats. Daal af naar het bruggetje. [4]



Km 40.1 Over bruggetje [4], negeer de weg rechts, en daarna verder, stijgend. (In feite blijft u deze weg volgen tot Gaillères).



Ga op de kruising van Garroua recht door verder, door het naaldbos.


Km 41.5 Kruising met de Route de Pouydesseaux, ga recht door verder, richting Bostens. (Na 80m rechtsaf voor  in Larousse).

Km 42.5 De kerk van Bostens. *Deze is beslist een bezoek waard! In de kerk is een ruimte voor pelgrims met koffie/thee. Vraag de sleutel bij het huis er tegenover.*

5.6 - Bostens > Bougue: 9,5 km

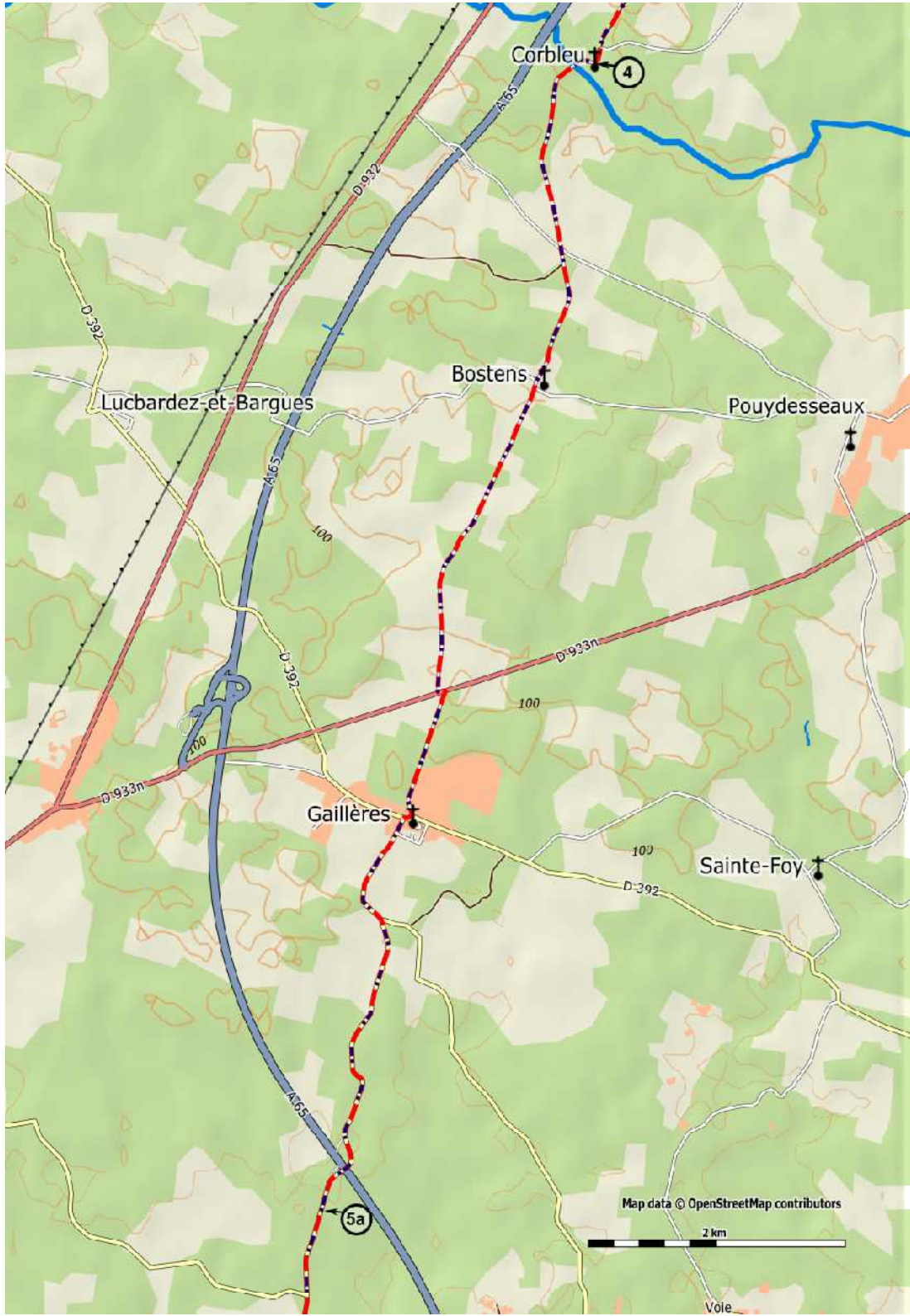
Km 44.8 In Bostens: recht door verder, richting Gaillères. 800m voorbij Bostens, een kruisbeeld (links), heel mooie en oude eiken langs de weg. Verder richting Gaillères, u nadert de Route de Mont de Marsan bij Houeillès (D933), terwijl u de bossen achter u laat. Kruising met de D933.

Let op! Neem de D933 naar links, maar ga meteen daarna naar rechts, richting Gaillères ( .

Km 45.8 Kerk in Gaillères: op de muur van de kerk zit een route-markering. *Het raam daarboven stelt Saint-Jacques (Sint Jacobus) voor.* Op de splitsing bij de kerk rechts en meteen linksaf richting Bougue (langs de watertoren). Na 500m Le Chemin Vert (.

Km 48.9 Over snelweg. Steeds in zuidelijke richting, richting Bougue. Dus niet naar rechts, richting St-Avit.

Km 49.2 [5a].



Corbleu

4

Lucbardez-et-Bargues

Bostens

Pouydesseaux

Gaillères

Sainte-Foy

Map data © OpenStreetMap contributors

2 km



5a

Vole

Km 49.2 [5a].

Km 51.2 Steek de brug over de Midou over.

Km 52.0 Aankomst in Bougue (🏰), afdalend. Op de kruising met de Route de Mont-de-Marsan, vlakbij de wasplaats: linksaf naar de promenade tussen de «salle des fêtes» (= feestzaal) en de kerk. Meldt u zich bij de bar voor toegang tot de gîte (herberg).

5.7 - Bougue > Mont-de-Marsan: 10 km

Km 52.0 Vertrek vanaf het dorpsplein van Bougue. Ga richting Laglorieuse (bord Michelin). Na ongeveer 500m: een kruising met een fietspad (spoorwegwachtershuisje aan de linkerkant).

Km 52.5 Rechtsaf, het fietspad op, dat u tot Mont-de-Marsan volgt, allerlei zijwegen onderweg negerend. Loop links, in verband met achterop komende fietsers.

Km 55.3 Na 2,8 km op dit fietspad: een kruising (rechts richting Beaussiet en links richting Mazerolles). Steeds rechtdoor. Na 1,2 km gaat u onder de rondweg door. [5b]

Km 58.0 U komt aan op een andere kruising (links richting St-Médard). Steeds rechtdoor, u loopt door een buitenwijkje van Mont-de-Marsan, met villa's aan beide kanten van het fietspad.

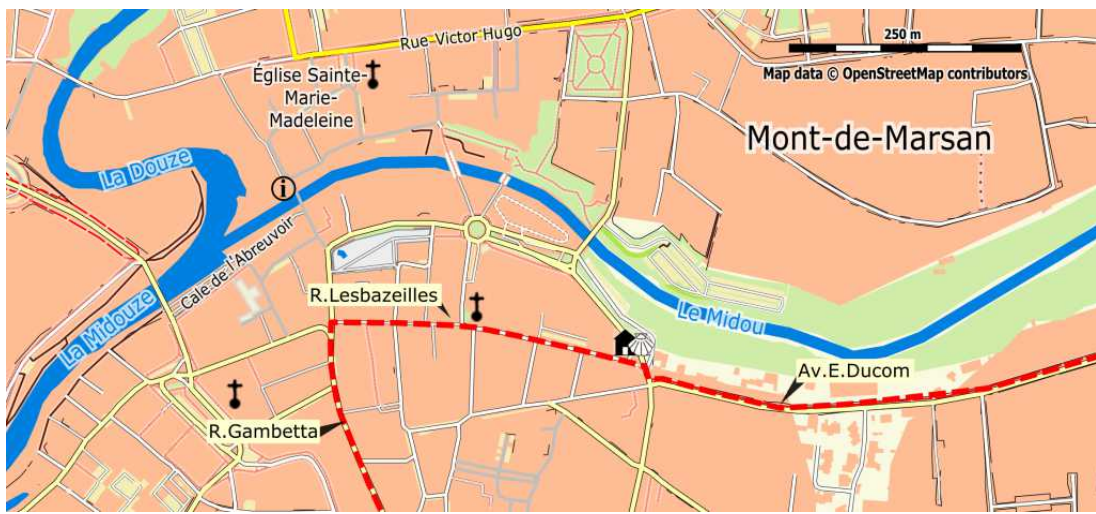
Km 58.8 Na nog twee kruispunten te zijn gepasseerd, komt u opnieuw aan bij een kruising, met de Avenue de Lacrouts. Vanaf deze kruising ziet u de klokkentoren van de Romaanse kerk van Saint-Médard. Blijf steeds het fietspad volgen.

Km 60.5 Kruising met verkeerslichten (Boulevard du Chemin Creux). Rechtsaf, steek de boulevard over en steek daarna de Boulevard d'Alingsas over. Rechtdoor verder via de Boulevard Jean Larrieu tot de Avenue Eloi Ducom. Ga daar linksaf. U loopt richting het centrum. Bij verkeerslichten: neem schuin rechts de Rue Lesbazeilles.

Km 61.0 U staat voor de pelgrimsherberg (🏰 🚶). Volg de informatie op de deur voor de sleutel. Pelgrimspaspoort verplicht. Om de stad te verlaten, vanaf de herberg: vervolg de Rue Lesbazeilles tot de Rue Gambetta, die u naar links neemt. Later Avenue Sadi Carnot, na rotonde Avenue Kennedy steeds rechtdoor verder, richting Grenade-sur-Adour.

Km 62.0 Steek Boulevard Antoine Lacaze en spoorbaan over. [6]

Het oudste deel van de stad ligt ten noorden van de route, tussen de riviertjes Le Midou en La Douze, die hier samenvloeien in La Midouze. Zeker een bezoekje waard!



5.8 - Mont-de-Marsan > Benquet: 7,3 km

Km 62.0 Vervolg na spoor [6] de Avenue Kennedy, rechtdoor, weinig hoogteverschillen, geleidelijk het centrum uit.

Km 64.0 Ronde (100m verderop ziet u nog een rotonde): neem rechts de weg richting Saint-Pierre-du-Mont (D 321).

Na 150m: neem een weg links, met een bordje «Lareigne».

U gaat onder een rondweg door. Blijf deze weg steeds volgen.

Km 65.3 Nadat u twee huizen aan uw linkerhand en vervolgens een huis aan uw rechterhand bent gepasseerd, komt u aan bij het einde van de weg. Ga rechtdoor verder, via een grindweg, vervolgens een onverharde weg door een bos.

Na 600m komt u bij een dwarsweg, ga hier rechtsaf.

Let op: neem, na zo'n 250m, de eerstvolgende onverharde weg naar links. U loopt steeds door een naaldbos.

Km 67.0 U komt uit op een asfaltweg: linksaf, blijf deze weg steeds rechtdoor volgen.

Bij een kruising opnieuw rechtdoor. U passeert een apotheek en vervolgens de kerk van het dorp Benquet, steeds rechtdoor verder.

Km 69.3 Benquet.

5.9 - Benquet > Saint-Sever: 12,7 km

Km 69.3 Bij het uitlopen van het dorp passeert u de scholen. Een bocht, vervolgens een rotonde, waar u linksaf gaat, richting Saint-Maurice.

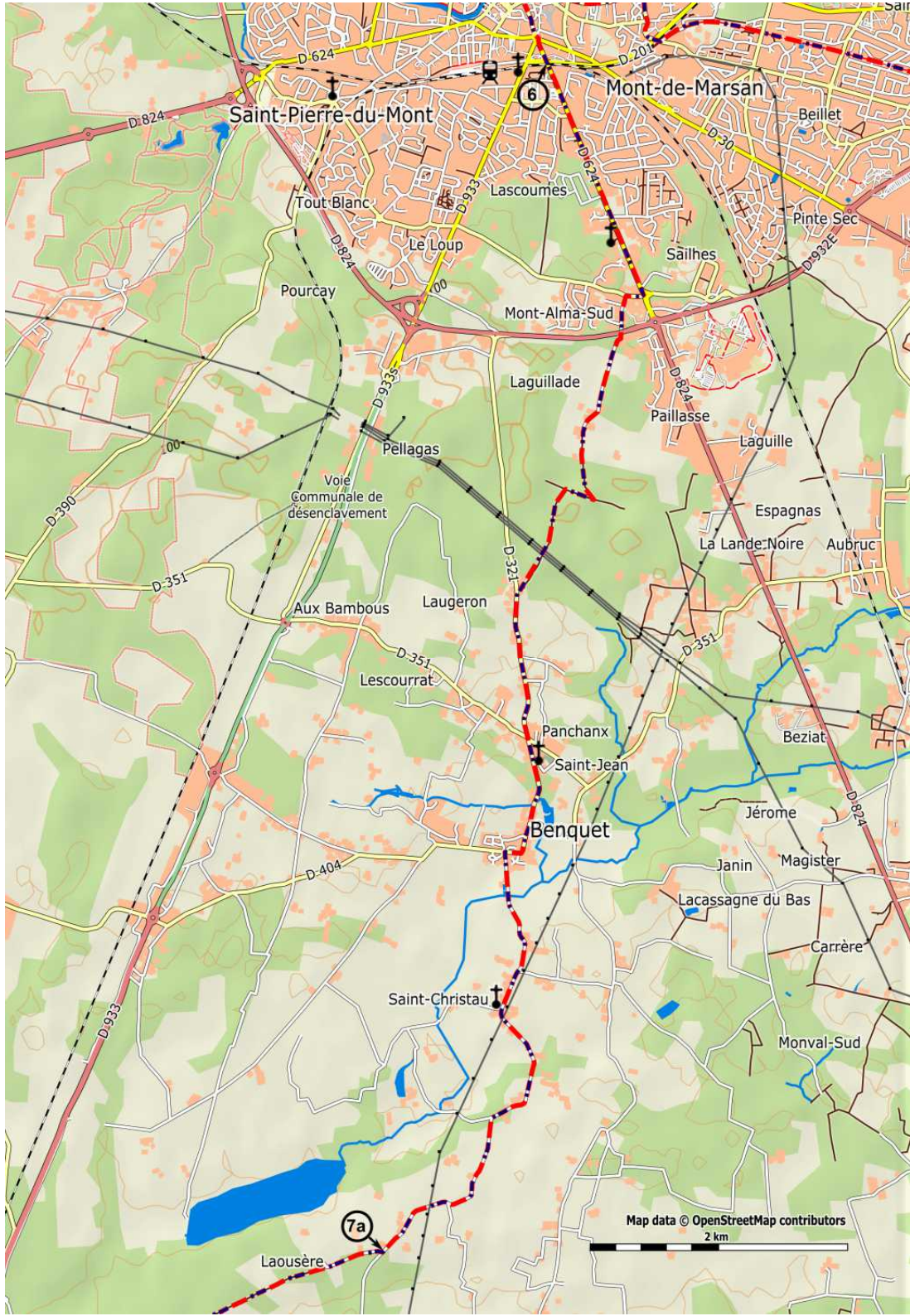
Na 900m: een kruising (Route de Loustaou), rechtdoor verder.

300 m verderop passeert u de kerk van Saint-Christau, en 1,3 km verderop weer een kruising (Route du Catalan). Verder richting Saint-Sever.

Na 700m weer een kruising (Chemin du Parroc). Steeds richting Saint-Sever blijven volgen.

Km 73.3 Kruising (Chemin du Coye): steeds rechtdoor verder, na 700m opnieuw een kruising (Chemin de Laouzère).

Let op, rechtsaf, de Chemin de Laouzère in. [7a]



Saint-Pierre-du-Mont

Mont-de-Marsan

Tout Blanc

Lascombes

Beillet

Le Loup

Sâilhes

Pinte Sec

Pourcay

Mont-Alma-Sud

Laguillade

Paillasse

Laguille

Voie
Communale de
désencavement

Espagnas

La Lande Noire

Aubruc

Aux Bambous

Laugeron

Lescourrat

Panchanx

Saint-Jean

Beziat

Benquet

Jérome

Janin

Magister

Lacassagne du Bas

Carrère

Saint-Christau

Monval-Sud

Laousère

Map data © OpenStreetMap contributors
2 km

Km 74.0 Chemin de la Louzère. **[7a]** Blijf dit asfaltweggetje volgen. Neem na 400 m in een scherpe bocht naar rechts, de onverharde weg er tegenover en volg deze ongeveer 2 km, tot een dwarsweg met grind. Neem deze naar links en loop door tot een asfaltweg (huis).

Km 77.3 *Oppassen, onduidelijke markering!*). Neem het asfaltweggetje naar rechts en volg dit zo'n 1,5 km. U ziet dan een rotonde. Neem 200m daarvoor een gemarkeerd weggetje links, dat u naar een nieuwe weg leidt. Ga daar rechtsaf. Steek de D924 over (voorzichtig, veel verkeer). Na 150m komt u aan in Sainte Eulalie.

Km 78.8 In Sainte-Eulalie: langs de kerk verder, richting de terrassen van Sainte-Eulalie. U volgt deze weg langs de rivier, loopt onder een spoorweg brug door, en u komt aan bij de brug over de Adour.

Vanaf de brug is de route door Saint-Sever gemarkeerd met bronzen schelpen op de grond. Over de brug. Volg de schelpen, omhoog naar Saint-Sever, en zijn abdij uit de Xe eeuw.

Bij de abdij (tegenover de Office de Tourisme): neem links de Rue des Arceaux en ga rechtdoor verder via de Rue du général Lamarque naar het Cloître des Jacobins, waar de pelgrimsherberg (🏰) is.

5.10 - Saint-Sever > Hagetmau: 16 km

Km 82.0 Vanaf het Cloître des Jacobins: verder via de Rue du Général Lamarque en vervolgens de Rue de la Guillerie. Aan het eind rechts; u komt dan op de kruising met de Route de Montaut (verkeerslichten). Neem rechts de Boulevard de l'Espérance. Na 300m: linksaf (bij het «centre de loisirs»), volg de Chemin de Laburthe.

Na 900m: neem links de Chemin de Laboye (grindweg), bij een watertoren. Volg deze Chemin. Na 1km **[7b]**. 300m verder een dwarsweg, de Chemin du Barthe. Ga hier rechtsaf.

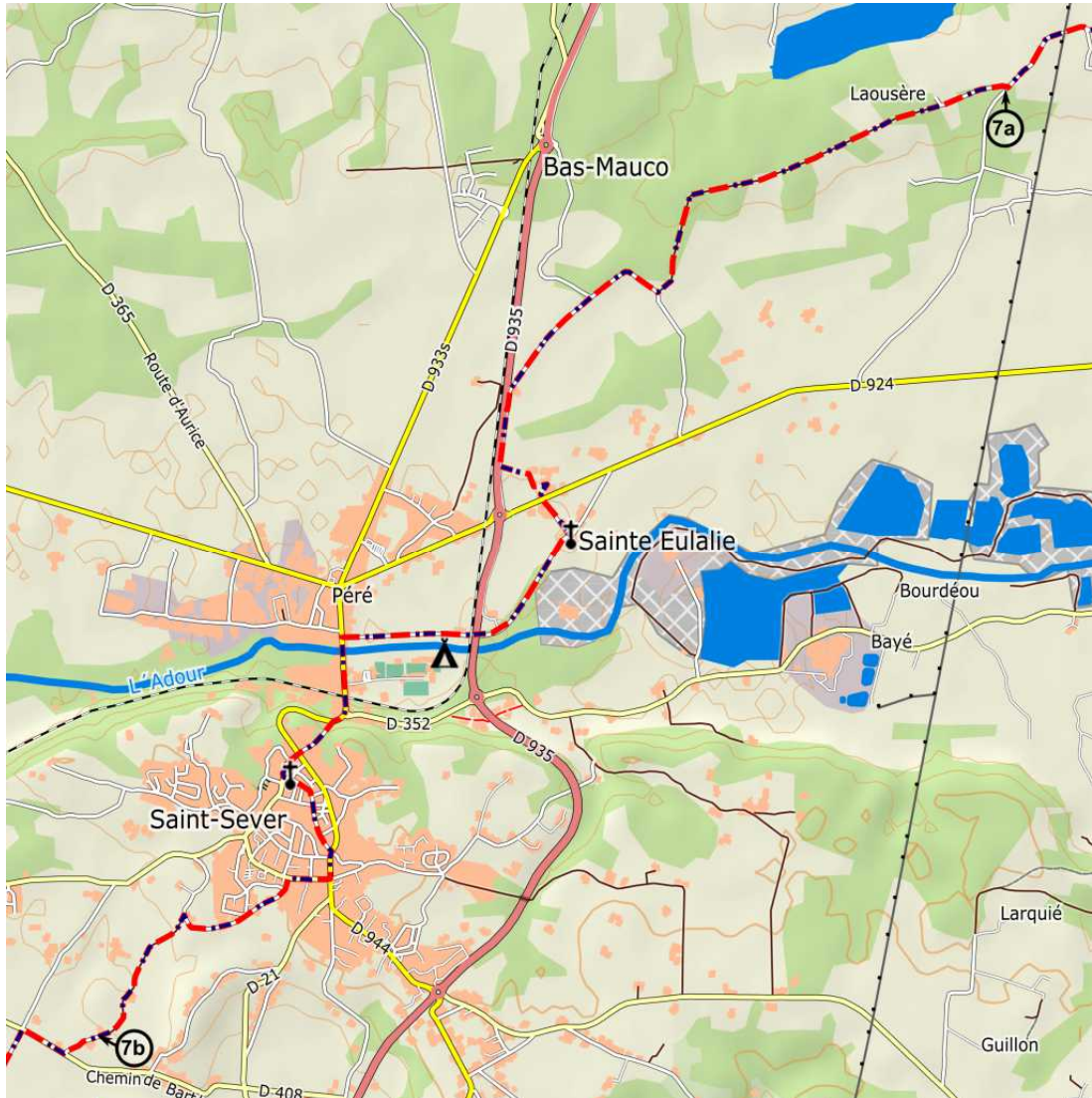
Na 300m komt u weer bij een kruising. Ga hier linksaf, richting Chemin de Pugnerette.

Km 84.0 Blijf deze weg volgen, tot een brug over het beekje de Gabas.

Km 86.0 Steek de brug over. De asfaltweg gaat richting zuid en laat iets verderop een mooie molen en vervolgens een pompstation rechts liggen.

Zo'n 200m verderop gaat de weg over het (molen)beekje. 100m verderop: verlaat de weg naar rechts, steek de spoorweg over en neem meteen daarna links het weggetje langs het spoor. Het weggetje is eerst geasfalteerd.

Let op: verlaat het asfalt ter hoogte van het eerste huis en neem de onverharde weg langs de spoorlijn. Het weggetje voert kort daarna langs de stenen spoorwegbrug. **[8]**



Km 87.7 Bij stenen spoorbrug [8] gaat het weggetje langs een beekje (de Laudon), en steekt die vervolgens over bij Audignon.

Km 88.0 Aankomst op de D21, Place Compostelle (wegkruis links).


Volg de D21 en D78 in de richting van Horsarrieu, of . . .

Linksaf, de spoorlijn over, en meteen rechts een weggetje in (Chemin du Carrerot). Na 50m, bij een splitsing: neem de weg rechts (Chemin du Campagnon). Kort daarna houdt het asfalt op, het weggetje gaat verder langs een sloot. Na 400m: aankomst op een asfaltweggetje. Neem dat weggetje naar rechts, richting de spoorlijn. Steek die over en vervolgens het beekje (de Laudon), en loop naar de Route d'Horsarrieu, op 50m.

Km 89.0 Neem deze weg naar links (D78). De spoorlijn blijft in zicht, aan uw linkerhand. De weg gaat langzaam omhoog en bedient enkele boederijen. Op de top van de heuvel, ter hoogte van een kruisbeeld: ga linksaf, richting de Chemin du Camps, via een weggetje, dat afdaalt naar de spoorlijn.

Km 91.0 Onder de spoorwegbrug door. Het weggetje gaat weer omhoog, tot een kruising met een kruisbeeld. Ga rechtdoor verder, weer onder de spoorlijn door. De weg daalt geleidelijk af. U ziet Horsarrieu liggen, in de hoogte, tegenover u. Een kruising: rechtdoor verder, omhoog, tegen het eenrichtingsverkeer in. U komt vlak bij de dorpskerk uit.

Km 93.0 Loop rechtdoor door Horsarrieu, via de Rue St.Blaise, richting de D78. Die weg brengt u naar Hagetmau.

Km 95.0 Bij de rotonde aan de ingang van Hagetmau () rechts richting Orthez. << Voor kortere route door centrum, zie kader >> Let op: ga 100m na de rotonde linksaf (Ets Capdevielle). De weg gaat, afdalend, richting de crypte van St.Girons.

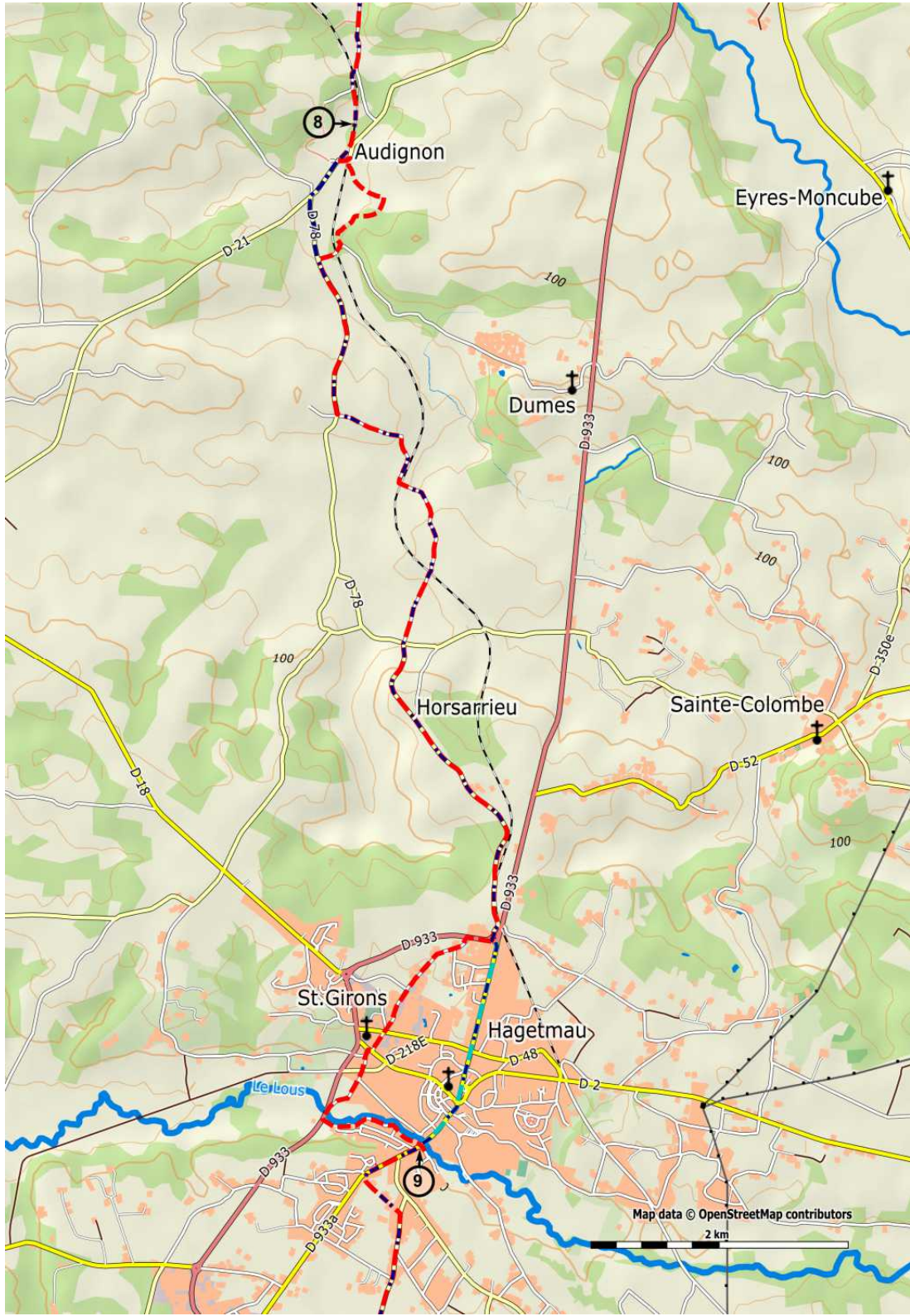
Bij een «Stop» << 150 m links de crypte van Saint Girons >> rechtdoor verder, via een weggetje, dat afdaalt naar een tweede «Stop» (bij een bakkerij). Ga rechtsaf, en daarna meteen links (richting industriegebied). Vervolgens rechtdoor verder. U passeert de gemeentelijke slachterijen en vervolgens de Etablissements Muller, en komt dan uit op de grote weg, ter hoogte van de brug over de Louts.

Direct na de brug: neem het paadje langs de rivier (stroomopwaarts).

Km 98.0 Bijna een kilometer verderop komt u bij de brug van de D933, bij de uitgang van het stadje. [9]

Vanaf de rotonde op Km 91.8 kunt U ook steeds rechtdoor door het centrum naar de brug van de D933 lopen. U komt dan langs winkels. Dit is niet gemarkeerd en 1,2 km korter.

Als u bij het zwembad de sleutel van de herberg gaat halen: het zwembad is in het centrum en de herberg richting Saint Girons.



8

Audignon

Eyres-Moncube

Dumes

Horsarrieu

Sainte-Colombe

St. Girons

Hagetmau

9

Map data © OpenStreetMap contributors

2 km

5.11 - Hagetmau > Sault-de-Navailles: 14 km

Km 98.0 Brug van de D933 over de rivier de Louts [9], bij het verlaten van Hagetmau: ga verder via de D933, licht stijgend, tot bovenaan de heuvel. Neem daar het weggetje naar links (Chemin de Lafargue), die na 300m de D357 kruist (Route de Labastide-Chalosse). Neem de D357 naar rechts.

Km 99.0 Vanaf die kruising tot Argelos volgt u veelal de D357, met uitzondering van de wegafkorting in Labastide-Chalosse. Verder in zuidelijke richting, richting Labastide-Chalosse.

Bij een splitsing (aanduiding «quartier de Coupés»): houd rechts aan. Verder via de D357.

Km 101.0 Passage van een beek. Verder via de D357.

Km 101.8 Aankomst op de kruising met de Route de Momuy. Verder via de D357. U ziet weldra de kerktoren van Labastide-Chalosse.

Km 102.8 Kerk van Labastide. 200m na de kerk: neem het weggetje links; slingerend, flink afdalend. Na 400m door bos komt het weggetje uit op een breder weggetje. Neem dat weggetje naar rechts en u komt weer bij de D357, links, richting Argelos. De weg volgt de bodem van de vallei; bos links, akkerland rechts, tot de brug over de Luy de France.

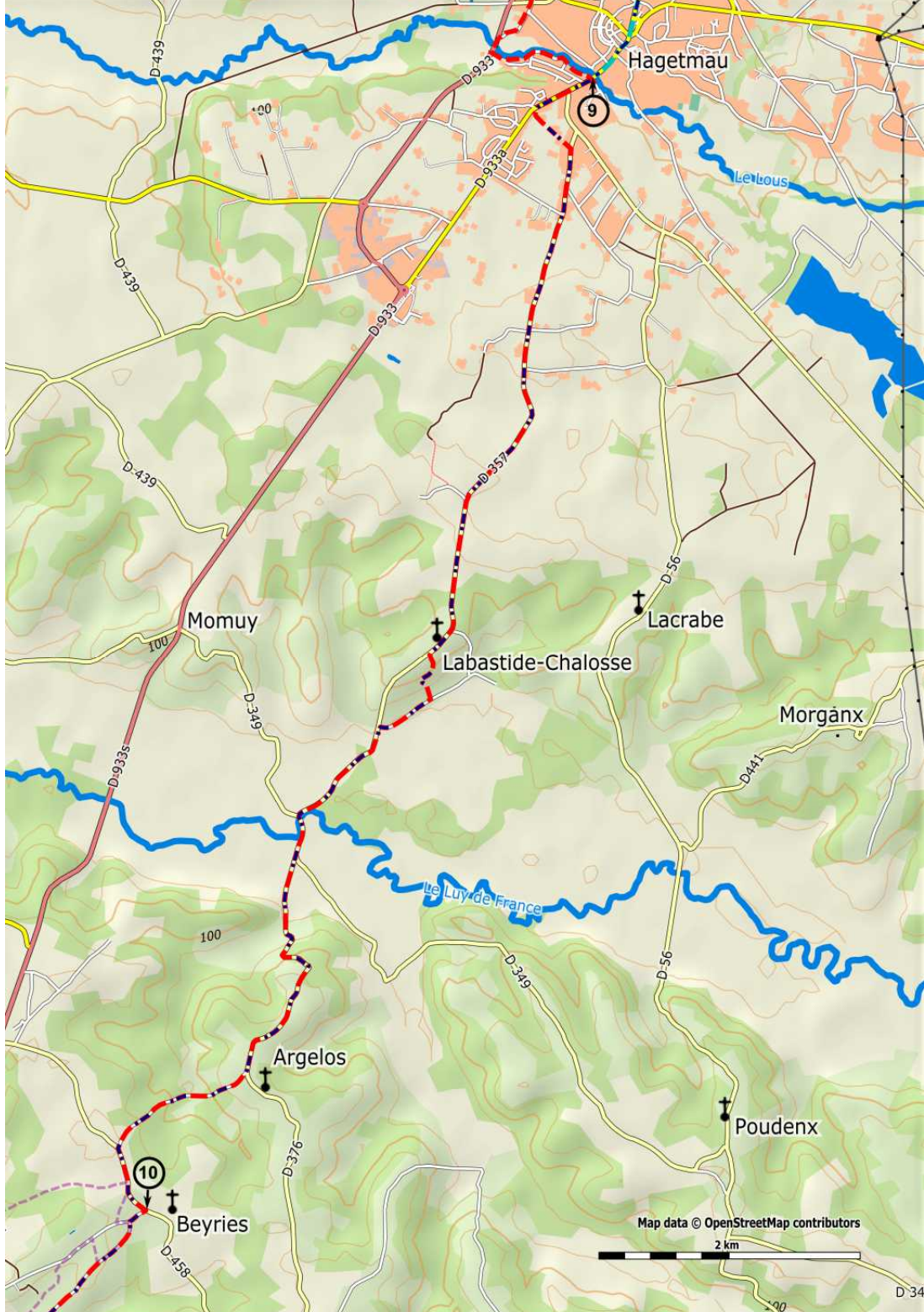
Km 104.8 Brug van Luy de France. Steek de brug over. De weg gaat langs een zijbeekje van de Luy. Negeer links de Route de Poudenx, verder via de D357, langs de beek.

Let op: even later is er rechts het begin van een geel gemarkeerde route. Neem die niet, maar blijf de D357 volgen, die hier steeds steiler en bochtiger omhoog gaat. Boven aangekomen: een kruising met een kruisbeeld. Ga rechts verder, naar Argelos. Loop verder naar de «mairie» (gemeentehuis).

Km 106.8 (Oude) gemeentehuis van Argelos. Let op: voor het gemeentehuis: neem het weggetje rechts, afdalend. Beneden in de vallei stijgt de weg weer flink, door een bos, naar de kruising met de Route de Soulens. Neem die weg naar links, tot het bordje bebouwde kom van Beyries, bij een kruising met een wegwijk.

Km 108.8 Op kruising met wegwijk vlak vóór Beyries (🏰) [10] rechtsaf, richting zuid-west. << zie onderstaand kader >>

Als u wilt overnachten in de gemeentelijke herberg van Beyries of als u de charmante kapel van het dorp wil bezoeken: rechtdoor verder, naar het gemeentehuis, op 300m.



Hagetmau

9

Momuy

Labastide-Chalosse

Lacrabe

Morgänx

Argelos

Poudenx

10

Beyries

Map data © OpenStreetMap contributors

2 km

D-34

Traject 5

Km 108.8 Bij het wegwijk: richting zuid-west [10], en vervolgens -na 50m- linksaf, richting Lahitte.

Het weggetje voert tussen verspreid staande huizen door, waaronder het kasteel van Beyries. Bij mooi weer ziet u de Pyreneeën liggen.

Let op: 200m na het kasteel: ga niet verder over de weg maar neem het weggetje met witte steentjes, rechtdoor, afdalend door bos, naar een klein asfaltweggetje (Chemin du moulin).

Neem de weg naar rechts, steek het bruggetje over

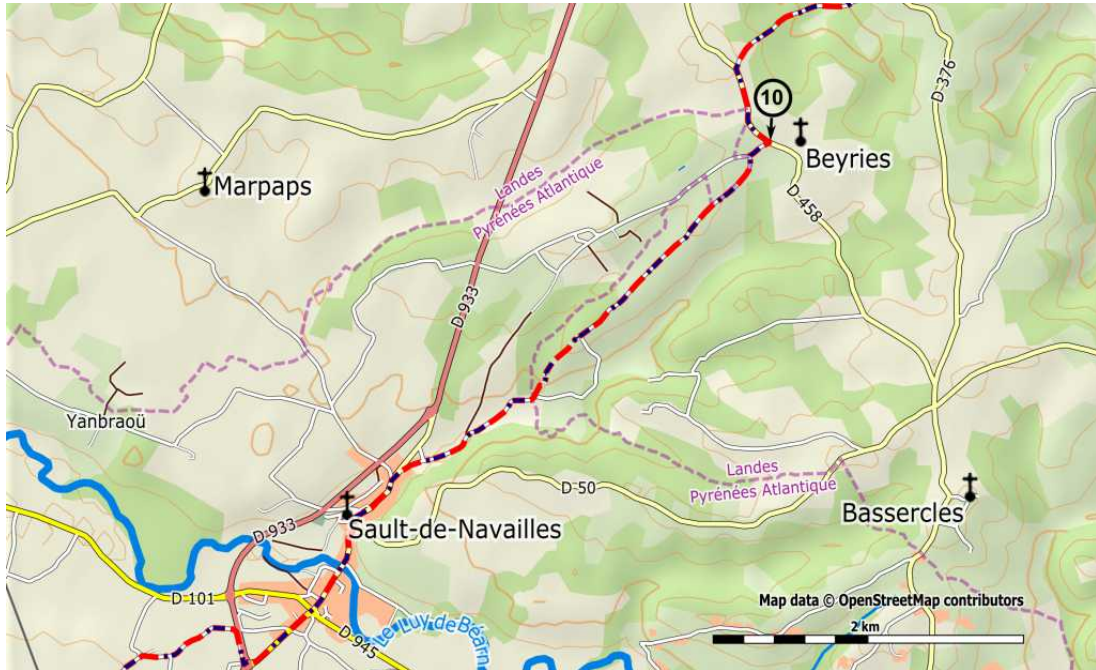
>>> Hier gaat u de departementsgrens over. <<<

300m verder loopt u Sault-de-Navailles binnen.

Km 112.0 Sault-de-Navailles (🏠 🚶), departement Pyrénées-Atlantiques.

Vanaf Hagetmau (grens Landes en Pyrénées Atlantique) is de route slecht aangegeven met schelpen. De GR-route (wit/rood) is hier echter wel uitstekend aangegeven. Deze volgt exact de Pelgrimsweg tot in Saint-Jean-Pied-de-Port.

Voor het doorgeven van opmerkingen etc. zie
www.santiago.nl/vezelay



6 Sault-de-Navailles > Saint-Jean-Pied-de-Port

6.1 Sault-de-Navailles > Orthez: 12,7 km

Km 0.0 De kerk van Sault-de-Navailles. [1a]

Loop via de D933, tot de kruising met de D945.

Km 0.7 Neem de D933 richting Orthez en volg deze 400 meter, tot de rotonde met de rondweg om Sault. Neem hier richting West de toegang van het industriegebied, en meteen rechts de weg parallel aan de rondweg. Volg die 400 meter.

Ga dan linksaf (richting ZW), een asfaltweggetje in. Volg dit tot een splitsing en ga daar linksaf (links van een huis op de hoek). Ga na zo'n 100 meter opnieuw linksaf, via een (asfalt)weggetje (richting ZW).

Km 2.8 Na 300 meter kruist dit een ander (asfalt)weggetje. Ga hier recht door, via een aarden weggetje. Blijf dit recht door volgen. Na ruim 600 meter gaat het paadje een bos in en steekt het een beekje over (bruggetje). Daarna komt het uit op een mooi weggetje, in open terrein. Dit weggetje is eerst vlak, en gaat vervolgens omhoog, door een klein bos.






Km 4.6 << Bij een groepje huizen kunt u een variant nemen. Zie kader. >>

Km 5.2 U komt uit op een weggetje. Linksaf, naar een kruising (driesprong) met een kruisbeeld, achter het kasteel van Sallespisse.

Km 5.4 Bij het kruisbeeld: ga rechtsaf, loop langs het nieuwe kerkhof, en loop door een 'nieuw' wijkje. Ga recht door verder, via een asfaltweggetje, langs de flank van een heuvel, eerst richting W maar al snel naar ZW draaiend (negeer weggetjes naar links en rechts).

Km 8.2 Na zo'n 2,5 km [1b] gaat het weggetje door een klein bos. (Het stuk door het bos is niet geasfalteerd, daarna wel weer).

Laat het technisch lyceum links liggen. U komt aan bij de «voor»stad van Orthez (zo'n 5 km vanaf Sallespisse), via de Rue de la Trinité (overblijfselen van een ziekenhuis).

U komt aan in Orthez (    ) bij de Tour Moncade (toren) en gaat dan via de Rue Moncade verder naar de Pont Vieux. [2]

<< Zie stadplattegrondje op de volgende bladzijde >>

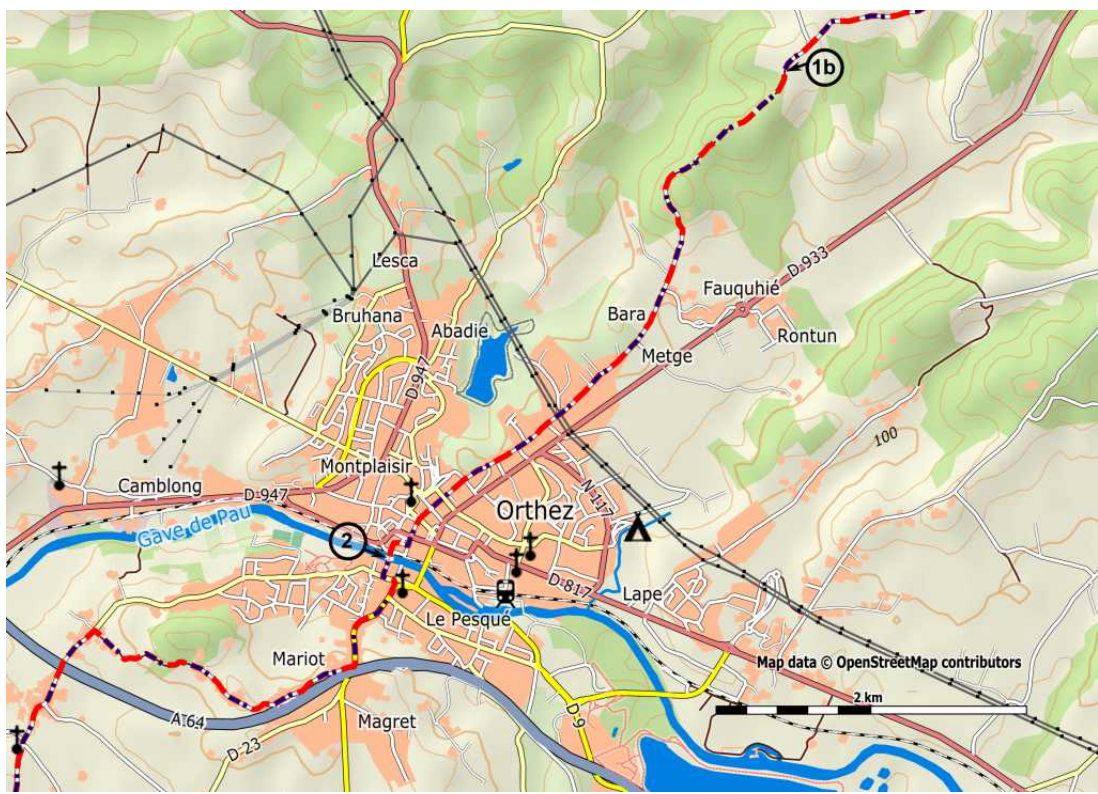
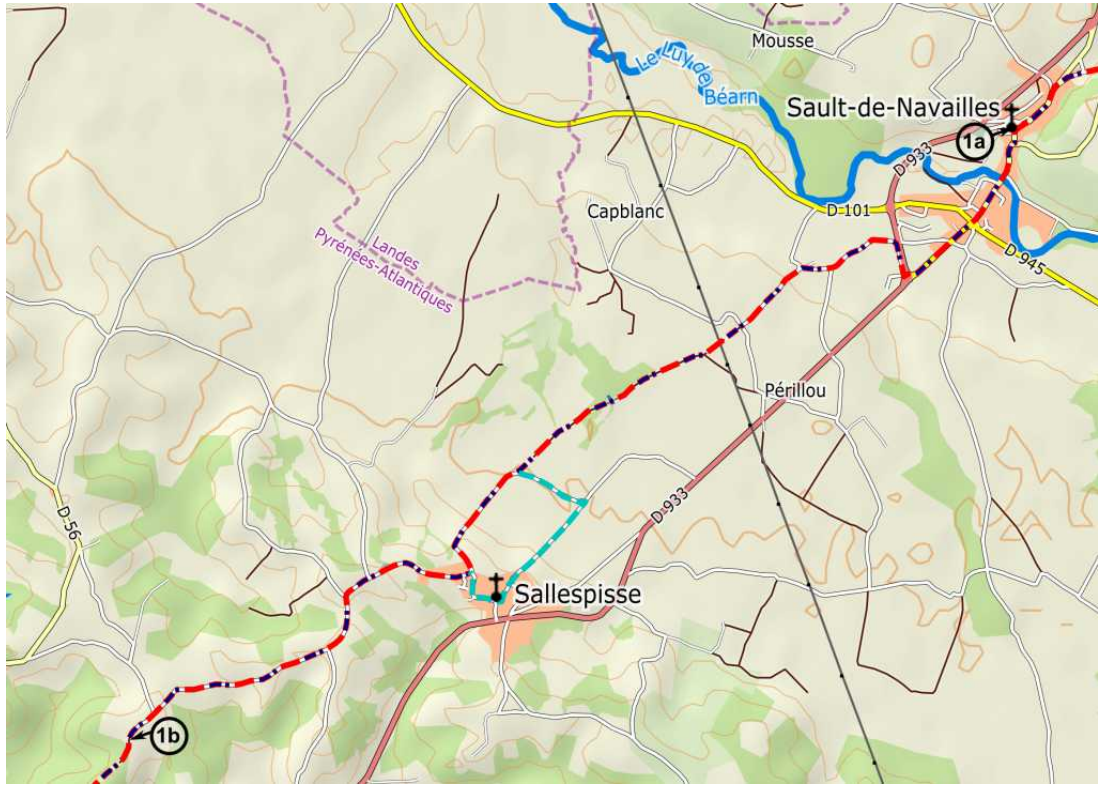
Variant via de dorpskern van Sallespisse en langs het kasteel.

Km 4.6 Op asfaltweggetje bij groepje huizen linksaf.

Km 5.1 U komt uit op een (asfalt)weggetje. Rechtsaf omhoog naar de dorpskern.

Km 5.9 U komt langs de ingang van het kasteel, en loopt om het kasteel en het kerkhof heen.

Km 6.3 Bij het kruisbeeld linksaf. Dit is Km 5.4 van de hoofdroute.



6.2 Orthez > Sauveterre-de-Béarn: 22,8km

Km 12.7. Steek de Pont Vieux over. [2]

U staat dan op de linkeroever van de Gave de Pau, in de wijk «Départ». Ga aan het einde van de Rue du Pont Vieux linksaf, richting O/ZO naar Sauveterre.

Km 13.7 Ga na 1 km (vóór de autoroute) rechtsaf, een kleine asfaltweg in en volg deze 1,2 km en loop dan verder via een onverharde bosweg.

Km 15.7 U komt op de asfaltweg die Orthez en Sauveterre verbindt. Ga hier linksaf.

Na 1 km gaat u over de autoroute, waarna u aankomt in Sainte Suzanne.

Km 16.2 Loop het dorpje door, langs de kerk (*met een raam waarop Sint Jacob is afgebeeld*) en volg het kleine asfaltweggetje, richting ZW, naar Lanneplaa, 2 km verderop.

Km 18.4 Op de kruising vóór de ingang van Lanneplaa: ga linksaf.

Na 500 meter komt u bij een splitsing bij een wegkruis en een voor-malige protestantse begraafplaats: ga hier (iets) rechtsaf de Chemin de Saint-Jacques in en volg die 200 meter.

Km 18.9 Ga dan rechtsaf de Chemin Lacabanne (een klein asfaltweggetje) in.

Na 600 meter: ga rechtdoor verder, afdalend, richting Z/ZO naar de boerderij Camdeborde en loop dan verder naar het huis Lacabanne. (Onderweg passeert u het beekje Les Moulins).

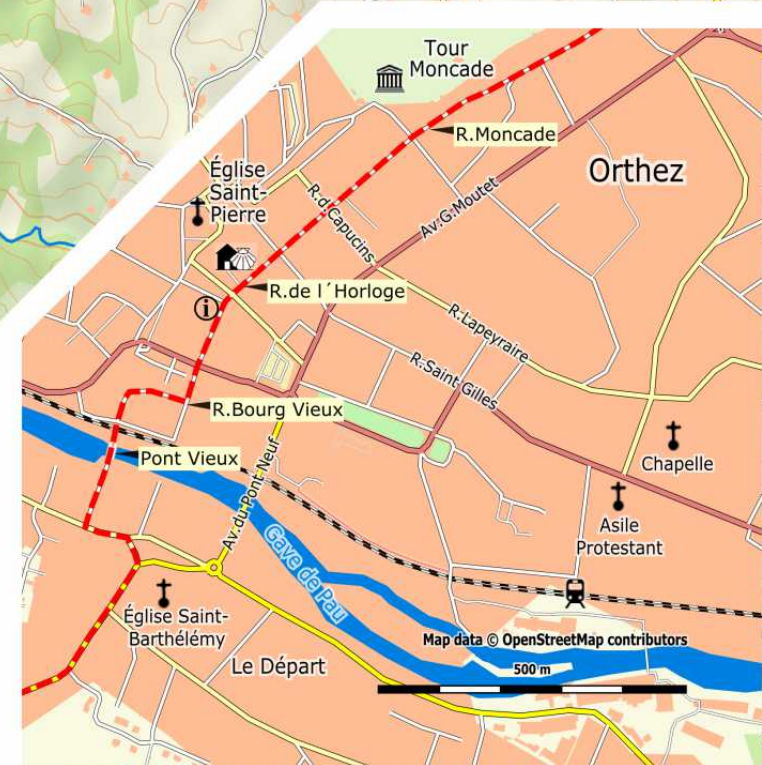
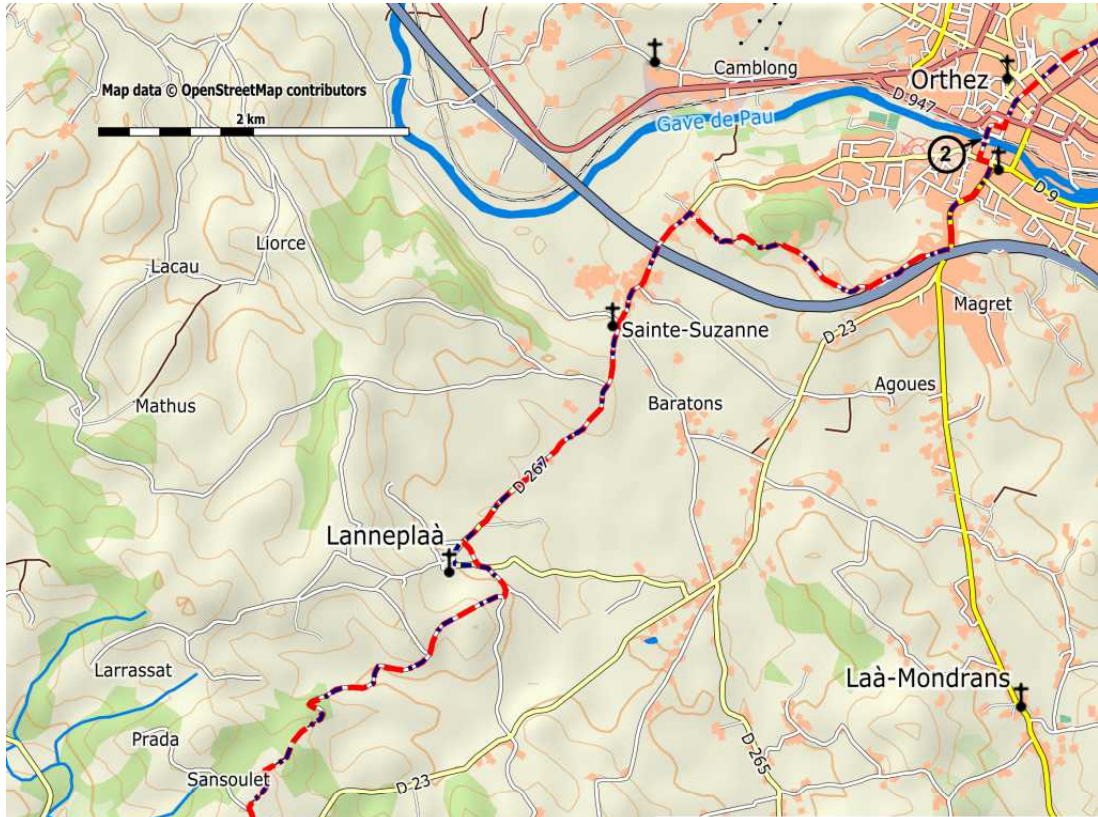
Km 20.7 Loop langs het huis en ga verder via een onverharde weg.

Aan het einde daarvan passeert u een houten slagboom. Loop verder langs de afrastering van het veld.

Na 500 meter komt u bij een tweede houten slagboom. Ga hier linksaf, richting Z, naar het huis Trescoigt. Na 100 meter:

Km 21.8 Steek de D23 (Orthez - Sauveterre) over. Na weer 100 meter: neem de weg naar rechts, richting Z/ZO, afdalend, naar l'Hôpital-d'Orion, 1 km verderop.

Km 23.3 Steek de brug over Le Saleix over. [3a]



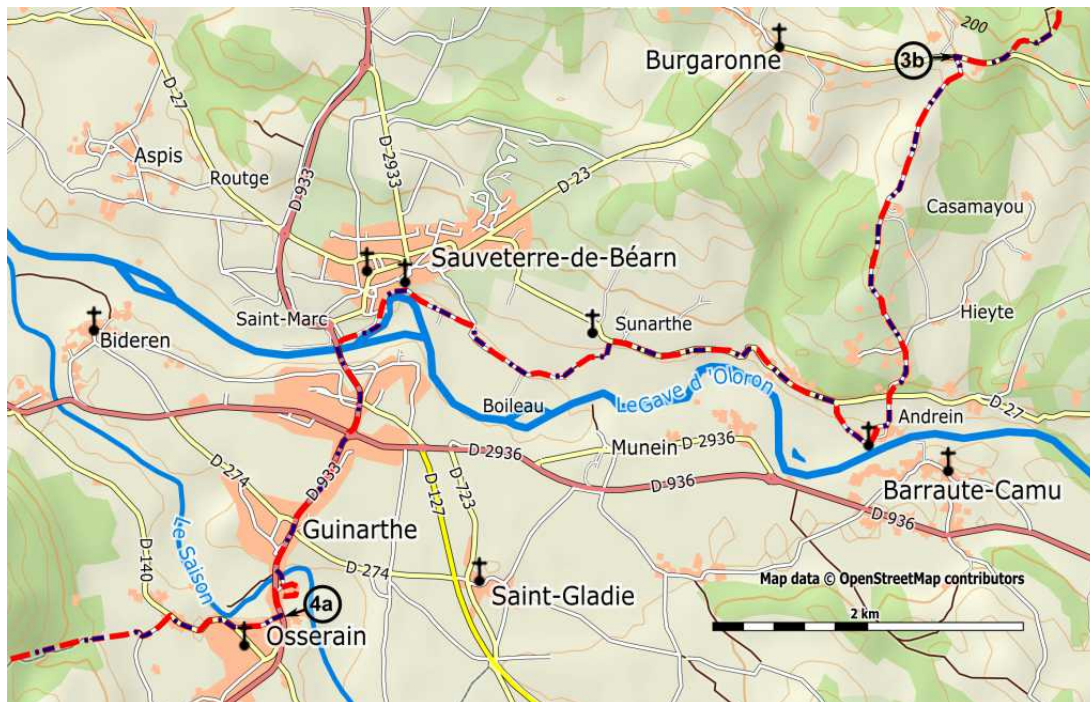
- Km 23.3 Brug over Le Saleix. **[3a]** Na 100 meter: ga linksaf een (asfalt)-weggetje in en volg dit 150 meter. Ga dan rechtsaf een weggetje in dat eerst geasfalteerd is, vervolgens onverhard en dan weer geasfalteerd. Na 1 km komt u op de D266 en vervolgens op de D30.
- Km 25.1 Volg de D 30 naar links, 200 meter, en ga vervolgens bij een kleine zagerij in het gehucht Morlane rechtsaf, een aarden weggetje in, richting Z/ZW, aan de rechterkant van een haag.
Daal af naar het beekje Hourcabe, dat u oversteekt via een stenen brug. Loop vervolgens aan de linkerkant van het weiland omhoog en ga verder. Na 1 km komt u bij een asfaltweggetje. (*Het centrum van het dorp Orion is 1 km verderop, naar links*).
- Km 26.4 Steek dat over en neem, rechtdoor, het (onverharde) weggetje, dat afdaald naar de verlaten boerderij Lambezat. Ga door het weiland verder en steek het beekje Lasgoubère over via een oude brug.
Ga verder via het weggetje dat er tegenover omhoog gaat.
Op een kruising: neem de onverharde weg die links omhoog gaat.
Boven aangekomen draait het weggetje naar rechts en komt vervolgens uit op de D23.
- Km 28.4 Volg de D23 naar rechts en neem na 400 meter het (asfalt)weggetje (richting Z/ZW) **[3b]** dat afdaald naar Andrein, zo'n 2 km verderop. Het gemeentehuis staat bij de kruising met de D27. Hier kunt u water tappen. Steek de D27 over en neem het (asfalt)weggetje er tegenover, dat licht afdaald naar het Romaanse kerkje aan de oever van de Gave d'Oloron.
- Km 31.8 U komt weer op de D27. Volg die 1,5 km, richting West, naar de Romaanse kapel van Sunarthe. Ga iets daarvóór linksaf, een (onverhard) weggetje in dat door de velden slingert, naar de rechteroever van de Gave d'Oloron. Volg deze oever naar rechts, naar de muren van Sauveterre (🏰).


6.3 Sauveterre-de-Béarn > Ostabat: 26.3 km

- Km 35.5 Vertrek vanaf de kerk Saint André: daal de trap af naar de oever van de Gave d'Oloron, aan de voet van de Tour Montréal, en volg het weggetje naar rechts, langs de Gave, naar de «Vieux Pont» (oude brug). Steek de Gave over via de moderne brug. Loop omhoog langs de D933. Na 1 km komt u op de kruising met de D936. Steek die over en vervolg de D 933 gedurende 750 meter in de richting van Saint Palais, naar Gunarthe.
Loop door dit gehucht en daal af naar de brug over de Saison.
Ga vlak voor de brug links en dan over de oude brug van Osserain.
Meteen na de brug: ga linksaf, passeer de Auberge du Priou, en maak dan een rondje door het voormalige wijkje van het oude ziekenhuis

(resten van een kapel).

Daarna komt u weer op de D933, richting Saint Palais. Volg die 200m.
Km 38.0 Op kruising met een wegkruis: ga rechtsaf [4a]



Km 38.0 Kruising met wegwijk **[4a]**. Loop door het dorpje Osserain ( ||), steek de brug over de Laurihesse over, loop dan licht omhoog om na 500 meter het 'quartier' (wijkje) St Elix te bereiken.

Neem de asfaltweg naar links, neem vervolgens na 200 meter rechts het aarden weggetje richting een bos.

Km 39.4 Op een splitsing van drie weggetjes: neem het meest linkse, langs een beekje, en volg dat gedurende 250 meter.

Ga dan rechtsaf, een soms modderig grasweggetje in. U gaat door bos omhoog, richting W/ZW. U komt langs een splitsing met de grensteen van Pausasac, die de grens tussen Béarn, Navarre en Soule aangeeft.

Km 40.4 U komt op een asfaltweggetje, dat uitkomt op de D134.

Km 42.5 Volg de D134 200 meter naar links en neem dan in de bocht het aarden weggetje naar rechts, dat geleidelijk afdaalt (richting ZW) door velden, voorbij een bosje met gras begroeid is, en na 1 km uitkomt bij de boerderij Copaenia.

Km 44.0 Neem daar het geasfalteerde weggetje naar rechts, dat na 250 meter uitkomt op een groter (asfalt)weggetje, dat naar links afdaalt naar een kruising 600 meter verderop, bij de boerderij Errecaldia.

Km 44.8 Neem daar het (asfalt)weggetje maar rechts, richting W-NW, naar het gehucht Suhast.


Loop 200 meter verder tot een kruising met een kruis, en ga daar linksaf (richting Z), een klein (asfalt)weggetje in en loop 600m.

Km 46.7 Ga rechtsaf **[4b]** een ander klein (asfalt)weggetje in, dat het huis Jauberria passeert en na 700 meter uitkomt op de D29.

Neem de D29 gedurende 50 meter naar links en neem vervolgens het geasfalteerde weggetje naar rechts, dat na 100 meter bij een voormalige spoorlijn komt.

Km 47.7 Volg die naar links en ga rechtdoor. U passeert La Bidouze via een metalen brug.

Km 49.3 U komt op een kruising waar de spoorbaan wordt afgesloten door grote blokken. Neem hier de onverharde weg links, langs het oude huis Lamerens, naar de D29, 200 meter verderop.

Volg die 400 meter naar rechts, om dan iets naar links af te buigen, de Rue de la Bidouze in, die na 500 meter uitkomt op de Place des Allées, in het centrum van Saint-Palais ( bij uitgang stadje), tegenover het gemeentehuis en het Musée de Basse Navarre et des Chemins de Saint Jacques.

>>> Vanaf dit punt loopt deze route gelijk met de pelgrimsroute vanuit Tours.

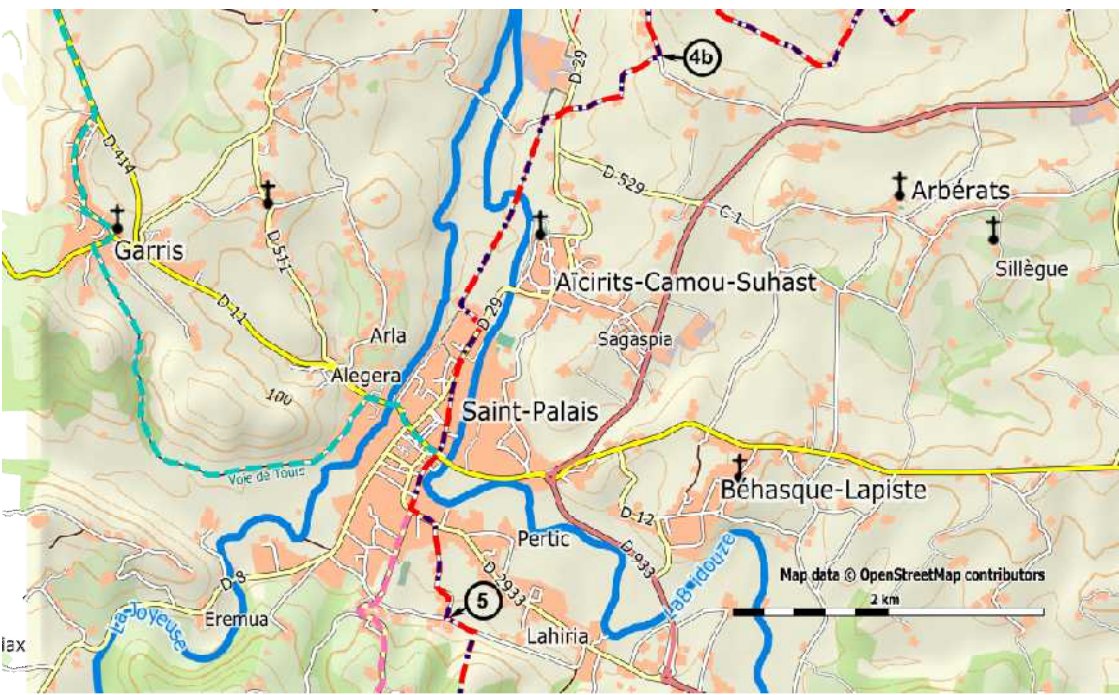
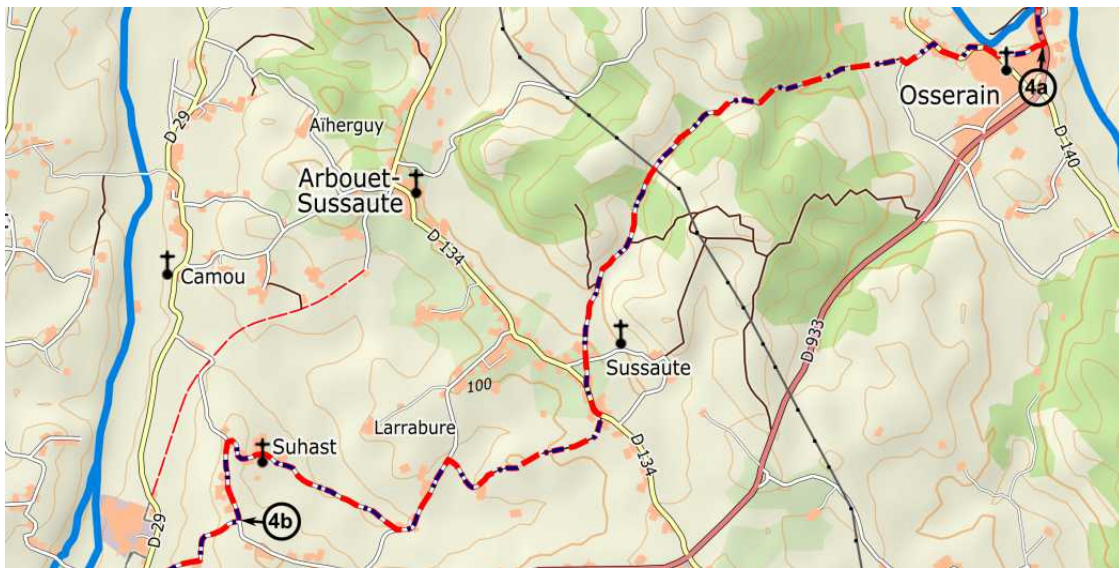
Km 49.7 Ga er tegenover de Rue du Palais de Justice in, omzoomd door oude gebouwen.

Km 50.1 Kruising met de D933. Hier staat een (voormalig) Franciscaner

klooster (is tegenwoordig een pelgrimsgîte). (Vanaf dit punt is een kortere route beschikbaar naar de Stèle de Gibraltar'. Zie kader volgende pagina.)

Ga linksaf Avenue de Navarre, richting Sauveterre. Na 200 meter rechtsaf: de Rue de Mont Saint-Sauveur.

Km 51.0 Op de T-splitsing linksaf [5]



Km 51,0 T-splitsing [5]. Na 200 meter rechtsaf op een stijgend betonnen pad (met uitleg over bomen). Klim omhoog in de bossen en sla linksaf bij een dubbel hek. Blijf de heuvelrug langs het bos volgen en arriveer op een top (268 m) (panorama, en beeldengroep van Christian Lapie: 'de reflectie van de hemel'). Daal af (zuidwest) via een pad langs de weide, tussen twee hekken, tot aan de kleine weg. Sla rechtsaf en bereik een kruispunt.

Km 54.5 Sla linksaf naar de 'Stèle de Gibraltar', in het gehucht Hiriburria. Op deze kruising komen de drie grote pelgrimswegen samen die in de 12e eeuw door Aimery Picaud zijn benoemd. Deze wegen leiden via Roncevaux naar Santiago: de weg van Tours, die van Vézelay en die van Le Puy. De 'stèle de Gibraltar' markeert de samenkomst van genoemde drie wegen.

>>> Let op: het vervolg wordt zeer beknopt beschreven. U volgt dan de GR65 die bijzonder goed is gemarkeerd (rood/wit en geel/Jacobsschelpen).

Blijf na de stèle het weggetje nog even volgen tot u uit komt op de D302.

Km 54.8 U volgt rechtdoor het onverharde weggetje (GR65), dat omhoog gaat naar het kapelletje van Soyharce, richting Z/ZW.

Km 56.9 Na het kapelletje daalt u af, via een aarden weggetje, zo'n 1 km. U gaat dan, na een schijfvormige steen, rechtsaf naar het gehucht

Km 58.4 Harambeltz. Vervolg de GR65 via een pad door het bos van Ostabat, dat uitkomt op een (asfalt)weggetje dat naar het dorp Ostabat (🏠🚶🏠) leidt, 3 km vanaf Harambeltz (dit stuk volgt in het algemeen richting ZW).

6.4 Ostabat > Saint-Jean-Pied-de-Port: 22,5 km

Km 61.8 U verlaat Ostabat via de D508, die u kort daarna weer verlaat via een (asfalt)weggetje naar rechts, richting ZW. (Na 300 meter kruist u een ander (asfalt)weggetje dat, rechts, naar het Château de Laxague leidt). U blijft richting ZW lopen. Het weggetje wordt smaller (en onverhard), waarna het -na 2 km- uitkomt op een (asfalt)weggetje bij een groepje huizen.

Ga verder, 250 meter, en ga daarna naar links, naar de D933

Km 64.6 Op de D933 rechtsaf [6a].

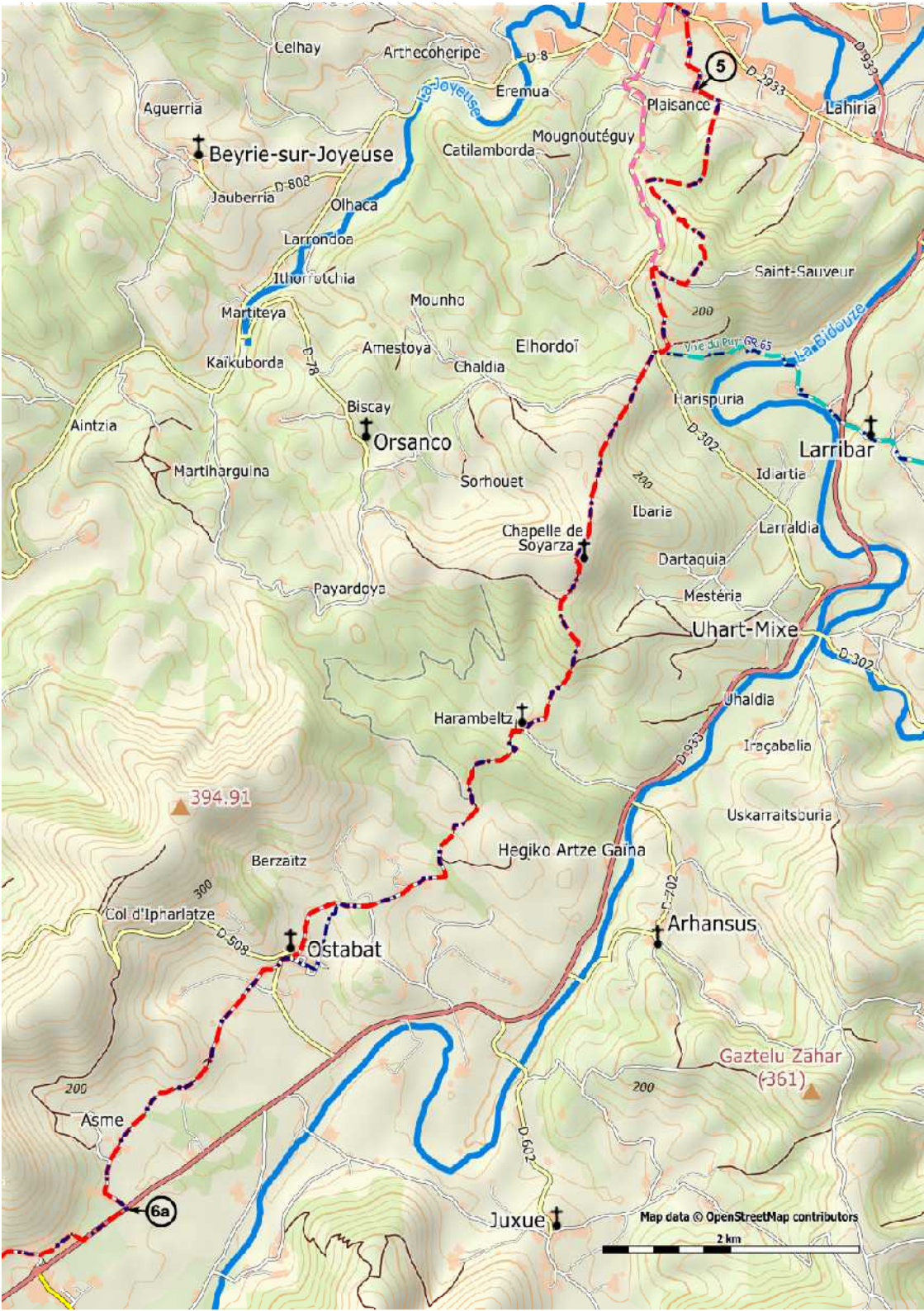
Kortere route naar de 'stèle de Gibraltar'. (Attentie: gevaarlijke weg. Blijf in de berm en volg zo mogelijk de buitenbocht).

Km 50.1 Ga rechtdoor via de D302, richting «Gibraltar», omhoog.

Km 51.2 Kruising: rechtdoor omhoog (de weg maakt een grote bocht linksom).

Km 52.8 Neem in een rechter bocht van de D302 linksaf de Rue de la Stèle.

Deze leidt naar een kruising (eerst omhoog, dan naar beneden). Na 600m bereikt u de 'stèle de Gibraltar'.



Km 64.6 D933 [6a].

Volg deze 500m, dan naar rechts op (asfalt)weggetje (vlak vóór de Gendarmerie). Kort daarna bocht links.

Km 65.4 Op T-splitsing rechts. (*De dorpskern van Larceveau is van hieraf naar links.*) [Na 1km ↗ ¶].

Het weggetje draait kort daarna naar links en gaat -deels verhard, deels niet- parallel aan de D933 verder, zo'n 2 km.

Km 68.1 Het weggetje buigt naar links, en loopt verderop vlak bovenlangs de D933. U passeert de voormalige priorij van Utxiat (de molen daarvan is recent gerestaureerd).

100 m verder komt u via een bocht naar rechts uit op een paadje boven langs de D933.

Km 70.6 U komt uit op de D933, bij de waterscheiding van Gatzetaburu, met een mooi stenen kruis uit de 18e eeuw.

Steek de D933 over en neem het asfaltweggetje (de D522) naar links, dat u naar Gamarthe brengt.

Km 71.7 Ga rechtdoor verder, opnieuw naar de D933, bij het gehucht Mongelos. Volg de D933 200 meter naar links.

Ga dan linksaf via een (asfalt)weggetje richting ZO. Volg dit 600 meter.

Km 73.5 Ga dan rechtsaf [6b], richting ZW, via een ander (asfalt)weggetje, dat afdaalt.

Km 74.7 U gaat linksaf richting Z (vóór de weg afbuigt naar de D933 en naar Lacarre) via een geasfalteerd weggetje.

Het weggetje gaat langs de flank van de heuvel omhoog, en buigt dan naar rechts af, richting ZW. U volgt dit weggetje ongeveer 1 km.

Km 75.9 Vóór u bij de D933 komt: ga scherp linksaf, een asfaltweggetje in, dat omhoog gaat naar een kleine pas.

Km 76.8 Pashoogte.

>>> *Hier komt de Chemin de Piémont (GR79), vanuit St Just-Ibarre, bij de GR65.*

Afdaling rechtdoor verder.

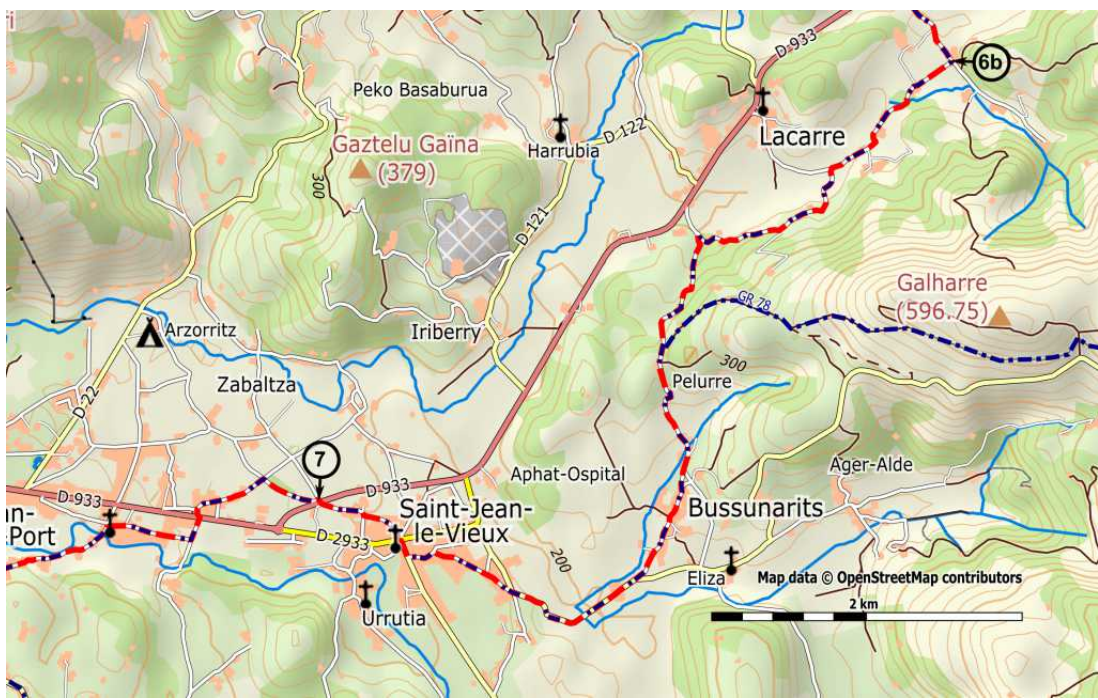
Km 78.0 In het dorp Bussunarits: vervolg het weggetje.

Na 200 meter, op de D120 gaat u schuin rechts, passeert het kasteel Apat en komt vervolgens op een kruising.

Ga hier rechtdoor (u verlaat hier de D120), tussen enkele huizen door, naar Saint-Jean-le-Vieux (↙ ▲).

Km 80.2 Steek de D 933 over en neem aan het einde van het plein, links, een (asfalt)weggetje, richting W. (↙ ¶ in *Bustince/Iriberry*)

Km 81.0 Onder de rondweg om Saint-Jean-le-Vieux door. [7]




Traject 6

Km 81.0 Onder de rondweg door [7]. Direkt linksaf en op volgende kruising weer links om weer op de D933 uit te komen.

Volg deze iets naar rechts en ga dan links een asfaltweggetje in.

Na zo'n 100 meter gaat u rechtsaf, een ander asfaltweggetje in, dat u naar het kerkje van Sainte Marie-Madeleine (Maria Magdalena) brengt.

Km 82.7 Ga daar linksaf, passeer het beekje Laurhibar, waarna u -na 1 km- aankomt bij de D401.

Steek deze over en loop omhoog, voorbij de toegangsweg naar de citadelle, om vervolgens Saint-Jean-Pied-de-Port () binnen te lopen via de

Km 84.3 Porte Saint Jacques (de poort van Sint-Jacob). Ongeveer 100 m verder vindt u rechts het pelgrimsbureau.

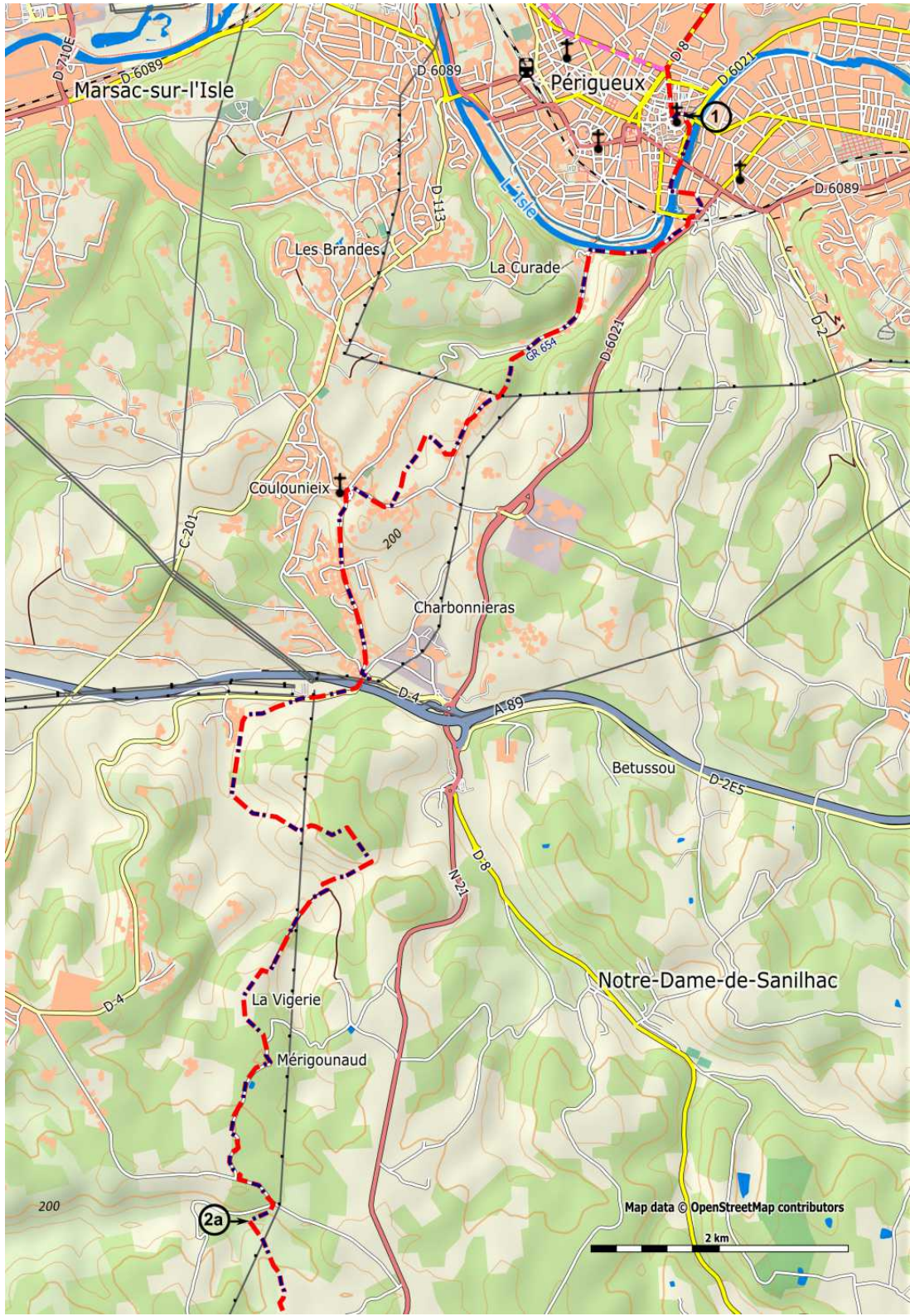
Voor het doorgeven van opmerkingen etc. zie
www.santiago.nl/vezelay



Variant via Bergerac

3.4a - Périgieux > Les Trois Frères: 27,5 km

- Km 59.5 Périgieux. Ga met de rug naar de kathedraal [1] naar rechts en daal de trappen van de Rue de Tourville af. Steek de boulevard Saumade over, ga naar rechts en daal af naar de kades.
Volg Voie Verte Berges de l'Isle. Onder de brug St Georges door, rechtdoor Rue Nouvelle des Quais. Steek de rivier over bij het bruggetje Japhet en vervolg de weg met dezelfde naam.
Na 100m schuin rechts de Chemin de La Fontaine des Malades.
- Km 60.5 Neem de rotonde onder de spoorbrug rechtsom en rechtdoor de chemin de la Maladrerie langs voormalig pelgrimshospitaal.
Rechtsaf en vervolgens langs de rivier.
Bij pontje (vroeger doorwaadbare plaats) met asfaltweg mee naar links.
- Km 62.5 Bij transformator linksaf bospad. Blijf klimmen op het meest rechtse pad. Op asfalt rechtdoor.
Op onverharde weg rechts en volg weer rechts het bospad om Le Château de Beaufort heen.
Na 1 km door bos en langs kreupelhout op de D113 rechtsaf omhoog.
- Km 65.0 Coulounieix. (🚶) Nog voor de kerk neemt u de rotonde linksom (café, bakker). Linksaf de Rue des Eglantiers in en daal af.
Na 1.5 km over snelweg en langs energiecentrale.
Meteen op half-verharde weg schuin links parallel aan de weg omhoog.
- Km 67.0 Bij buurtschap op een halfverharde weg linksaf, deze gaat over in een verharde weg.
Na 700 meter op onverharde weg linksaf. U klimt naar een bosplateau.
- Km 69.5 T-kruising. Ga rechtsaf, loop langs een landgoed. Ga een kwartslag naar rechts naar een met gras begroeid pad dat steenachtig wordt en langs een bos loopt. Daal af naar een mooi dal. De kruising naar rechts nemen richting
- Km 71.5 La Vigerie. Loop over de asfaltweg door de buurtschap en kom uit bij de buurtschap van Mérigounaud. De weg gaat over op een half-verhard breed pad dat u 1,3 km volgt om uit te komen bij een asfaltweg. Ga naar links en vervolgens bij de kruising naar rechts en neem het diepliggende met gras begroeide pad aan de linkerkant van de asfaltweg. Daal af en ga op een kruising scherp naar links, het pad is ondertussen smal geworden en loopt langs dichte begroeiing van o.a. braamstruiken [2a].



Marsac-sur-l'Isle

Périgueux

Les Brandes

La Curade

Coulounieix

Charbonnières

Betussou

Notre-Dame-de-Sanilhac

La Vigerie

Méricounaud

Map data © OpenStreetMap contributors

2 km

Km 73.9 Scherp links [2a] om naar de buurtschap van Biternat te klimmen. Loop er doorheen en sla rechtsaf op de kruising en vervolgens rechtdoor op de volgende kruising.

Km 75.5 Chalagnac.

Loop links om de kerk vervolgens naar links en naar rechts tussen de huizen door, het pad daalt af en volgt een dal van kreupelhout. Bij het huis wordt het pad een zandweg, sla linksaf bij de kruising van La Rancie en vervolgens meteen rechts waarna u door het bos klimt. Sla na 1,7 km de weg rechts in.

Km 79.0 Dwarsweg. Steek over en ga rechtdoor op de asfaltweg over 1,3 km en neem vervolgens de weg rechts na de weg van Les Bourboux/les Cledes.

Steek het plateau over en kom uit bij het bos, de weg daalt af naar de RD43. Steek over om uit te komen bij het dorp:

Km 82.5 Grun (🏠)

Ga rechtsaf in het dorp, klim 150 meter en sla dan links het pad met kreupelhout in. Bij de weg rechts en bij de kruising rechtdoor. Neem onderaan de afdaling over de asfaltweg het zandpad links [2b] door het bos en kom uit bij een

Km 85.3 Plantage van fruitbomen. Loop langs het meer en op de hoek naar rechts op een lange rechte weg die de hele plantage/velden doorkruist. Nadat u langs een ander meer bent gelopen buigt de weg naar links en vervolgens naar rechts.

Ga rechts langs een verlaten gebouw, het pad komt uit op een weg vlakbij een zendmast.

Ga naar links en nog eens links op de RD42.

Km 87.0 Les Trois Frères. Camping Orphéo Négro (🏠 ▲ 🚰).

3.5a - Les Trois Frères > Bergerac: 30,3 km

Km 87.0 Les Trois Frères.

Herneem de D42 in de richting Villamblard.

Na 1 km slaat u links de halfverharde weg DFCI ('*Défense des Forêts Contre l'Incendie*' - toegangsweg i.g.v. bosbrand) in.

Loop 400 meter en ga vervolgens links richting l'Abbayot. [3]



Variant via Bergerac

Km 87.3 Richting l'Abbayot [3]. Aan het eind van de buurtschap gaat u rechts en neemt u de half-verharde weg tot aan de

Km 90.0 kruising. Ga rechtdoor op de asfaltweg tot het eind van het dorp:

Km 92.0 Douville.

Bij de kruising met de RD39 gaat u links en bij de volgende kruising gaat u rechtsaf richting:

Km 94.1 Pont Saint Mamet (  .

Volg de asfaltweg (D38) die door het dorp loopt en neem op een kruising rechts de route naar Montagnac La Crempse

Loop 400 meter en sla links een half-verharde weg in die klimt.

Doorkruis de buurtschap La Devinie en vervolg de half-verharde weg tot aan het gehucht le Pinier.

Bij de T-splitsing neemt u de weg rechts en daalt u af tot de asfaltweg.

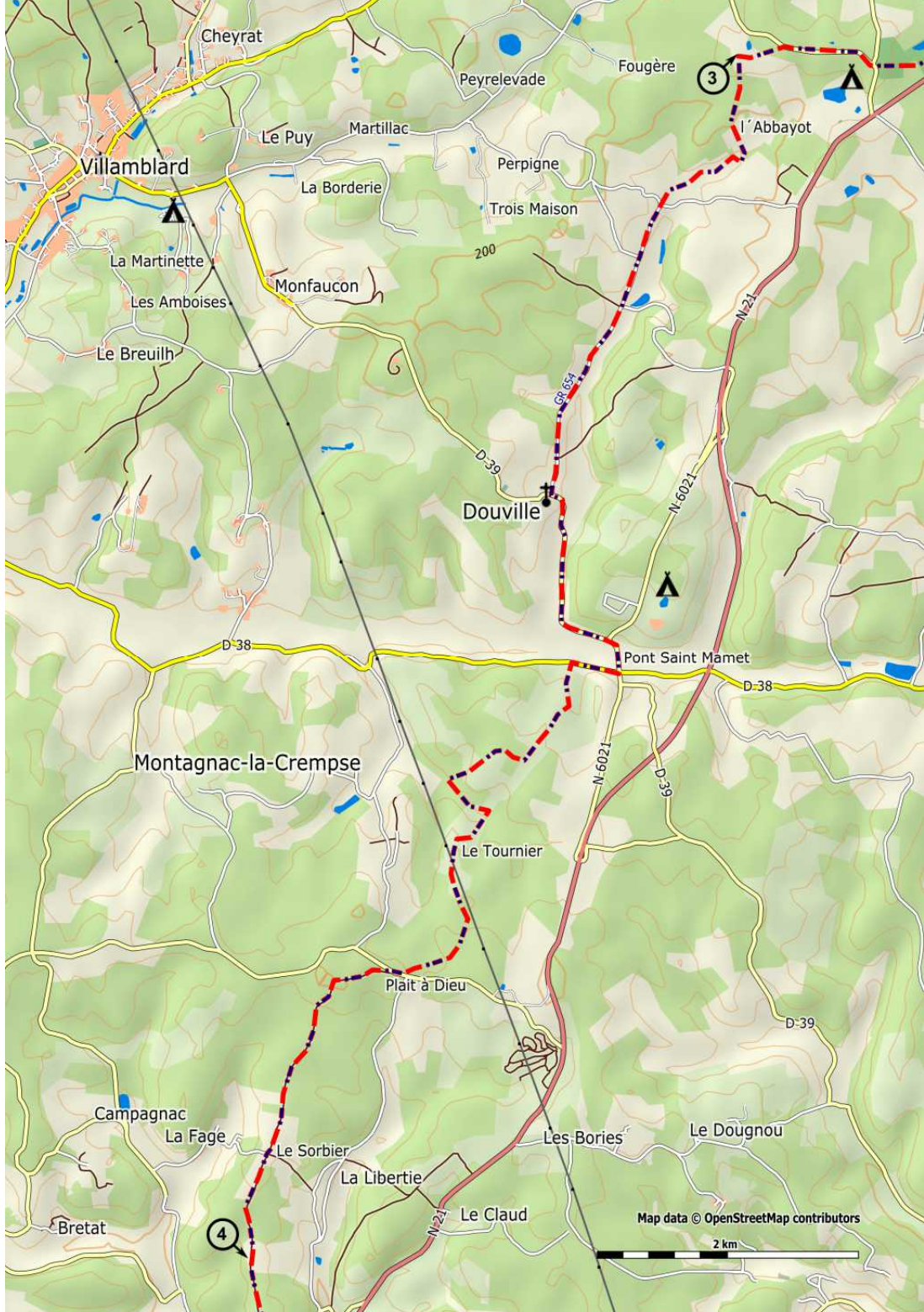
Ga naar links en klim na 400 meter naar rechts richting

Km 97.0 Le Tournier.

Vervolg de weg en kom uit bij het gehucht Plait à Dieu, blijf de weg volgen, ga naar rechts op de asfaltweg en na 50 m naar links (DFCI) en kom uit bij het gehucht:

Km 100.4 Le Sorbier.

Op de kruising rechtdoor, bij het gehucht Le Mas de la Pin [4] nog steeds rechtdoor.



Cheyrat

Peyrelevade

Fougère

3

l'Abbayot

Villablard

Le Puy

Martillac

Perpigne

La Borderie

Trois Maison

200

La Martinette

Monfaucon

Les Amboises

Le Breuilh

Douville

Pont Saint Mamet

Montagnac-la-Crepse

Le Tournier

Plait à Dieu

Campagnac

La Fage

Le Sorbier

La Libertie

Les Bories

Le Dougnou

Bretat



4

Le Claud

Map data © OpenStreetMap contributors

2 km

Km 101.2 Le Mas de la Pin [4] rechtdoor en vervolgens de verharde weg verlaten om rechts af te dalen op het graspad richting

Km 102.6 Campsegret ( .

Sla rechtsaf bij de kerk en vervolgens op de 1^e kruising links.

Loop langs het meer van Beau Soleil en ga rechtdoor op de kruising.

Sla na 200 meter bij volkstuintjes het graspad linksaf in. Steek een weg over en herneem het pad dat richting Parouty klimt.

Loop links aanhoudend tussen twee schuren door om uit te komen bij een kleine weg, ga rechtsaf en doorkruis de buurtschap al klimmend, bij de kruising gaat u links en blijft u op deze asfaltweg die afdaalt richting het dorp:

Km 106.3 Queyssac.

Loop tussen de kerk en de markthal door en volg de weg linksom het kerkhof het dorp uit.

Na 800 meter klimmen is rechts een tweede begraafplaats. 100 meter verder linksaf de asfaltweg Chemin de la Ribeyrie.



Na nog 700m bij een splitsing rechtsaf op de asfaltweg Chemin des Greloux.

Na weer 700m, vlak voor een bocht naar links (de weg loopt even verder dood), gaat u scherp rechts op een bospad.

U komt uit bij wijnranken. Volg het graspad met het bos links en de wijnranken rechts.

Voordat het pad naar rechts buigt neemt u het 2^e bospad links en daalt af door het bos.

U komt weer uit bij wijnranken. Ga rechts door de wijnranken en bij de kleine weg van kasteel Le Renaudie (kruisbeeld) daalt u links af richting de N21, deze volgt u door de berm om uit te komen bij het dorp

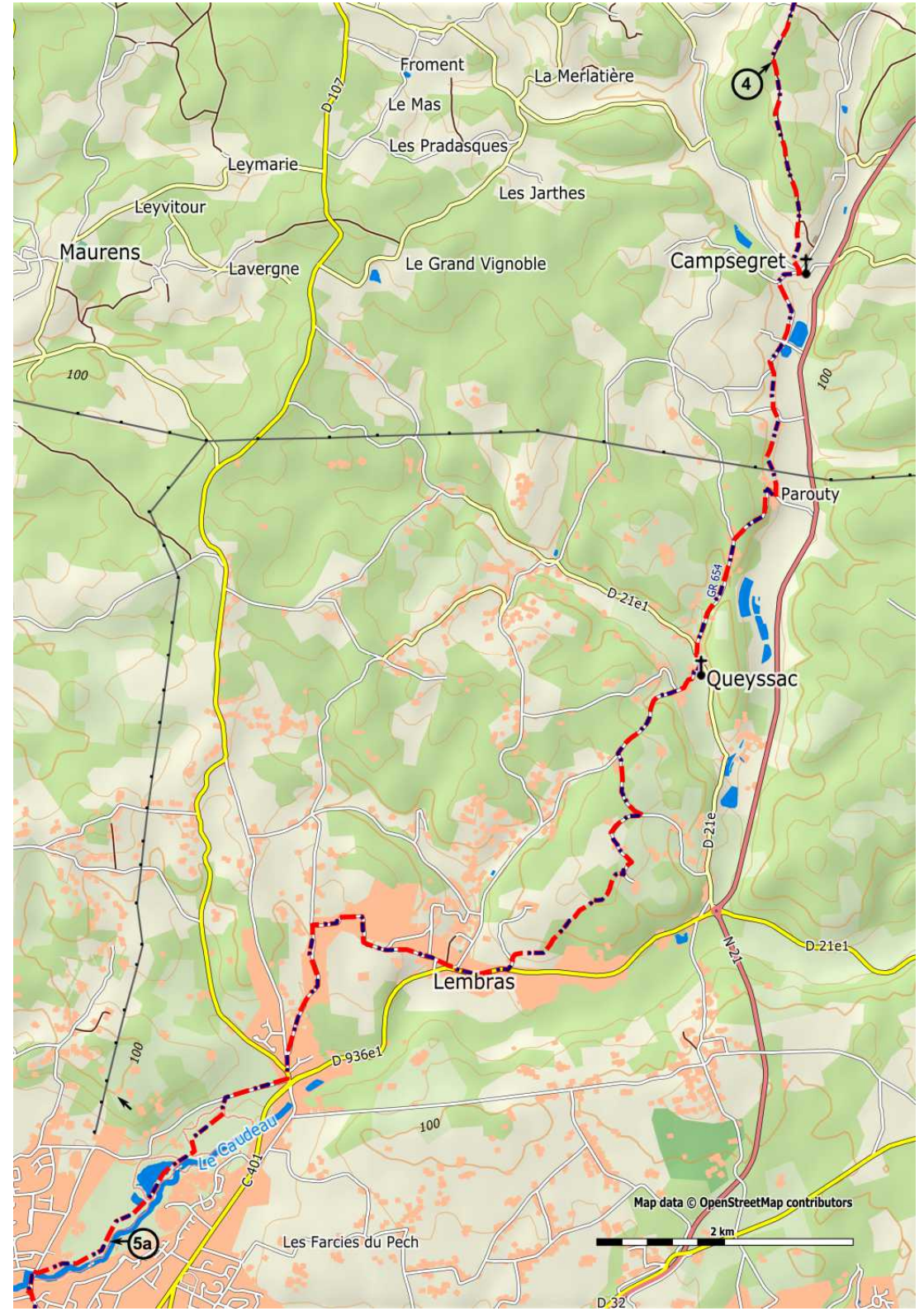
Km 110.3 Lembras ( .

Loop voorlangs het stadion en klim richting het gemeentehuis (Mairie), bij de wegsplitsing gaat u links en volgt u deze weg tot het eind.

Ga vervolgens links en daal af naar de rotonde van Pombonne.

Vóór de rotonde gaat u naar rechts en komt u uit in het

Km 113.5 stadspark. Ga naar links en volg de weg die door het park slingert. Na 1500 meter [5a].



Variant via Bergerac

Km 115.0 Park [5a]. Na 500m: sla de 'Route de Brunetière' in, ga naar links en neem vervolgens de Rue Montesquieu en Rue Saint Martin, loop langs het Gambetta plein en aan het eind gaat u naar links.

Km 117.0 Bergerac (🏰🏰🚶🚶) Église Notre Dame.

Volg tegenover de kerk 300 meter de Grand Rue (voetgangersgebied) en kom uit bij de église Saint Jacques.

3.6a - Bergerac > Sainte-Foy-la-Grande: 31 km

Km 117.3 Bergerac.

Vanaf de Église Saint Jacques loopt u het plein Pélissière af om uit te komen bij de Dordogne en gaat u in de richting van de oude brug.

Steek deze over en sla rechtsaf tussen de huizen de rue Barbacanne in en volg vervolgens de kade van la Pelouse, de rue J.J. Rousseau.

Loop langs de rivier tot aan rue J. Martheille die u neemt terwijl u naar links gaat.

Km 119.8 Rotonde. [5b]

Neem rechtdoor de 'Route de St Laurent des Vignes' die voert naar de rondweg. Steek over (pas op, gevaarlijke oversteek).

Bij de fontein van Gabanelle (voormalig pelgrimshospitaal) gaat u rechts, loopt 200 meter en dan nog eens rechts.

Volg deze weg 700 meter en bij de kruising gaat u rechtdoor en bij het huis buigt u naar links het pad op dat uitkomt bij de weg.

Km 123.3 Naar links de wijngaarden in.

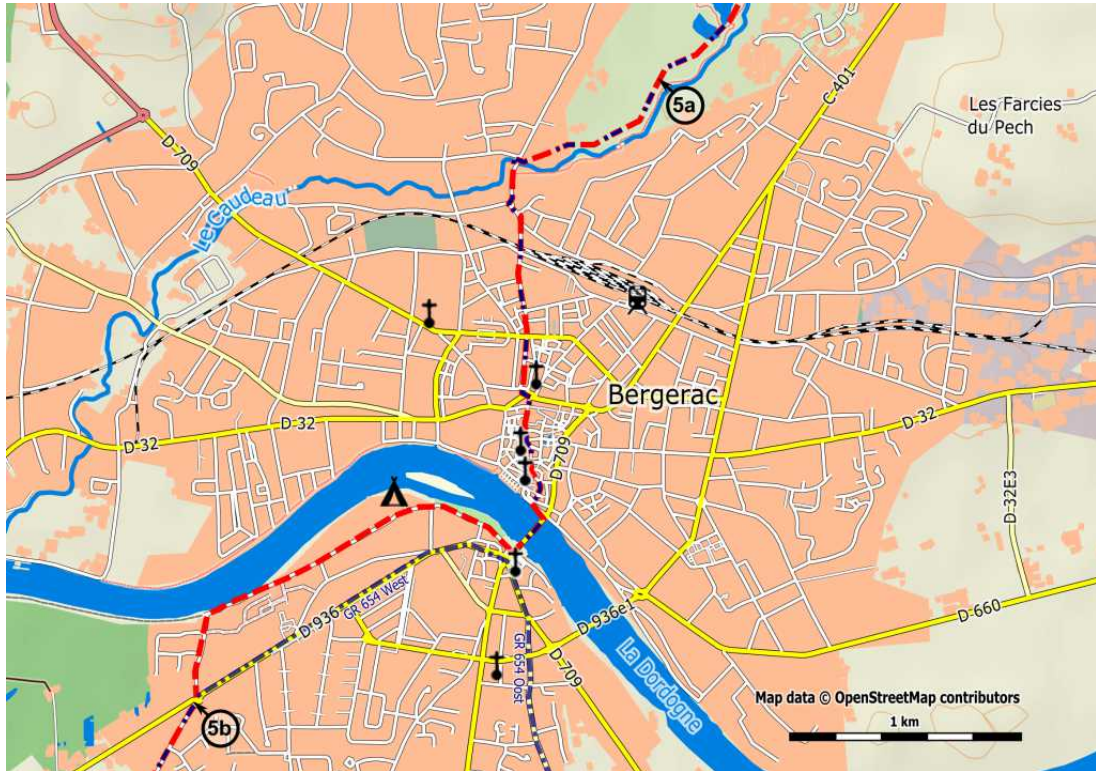
Neem de weg links bij de splitsing tussen de wijngaarden.

Ga opnieuw richting de RD 14.

Nadat u deze bent overgestoken, volgt u deze rechts 100 meter langs de wijngaarden vervolgens slaat u linksaf richting het kasteel

Km 125.0 Le Faget.

Steek de weg over en ga rechtdoor het begroeide pad op dat afdalt richting de kapel St Mayme. Loop voor de kapel langs. [6a]



Km 125.6 Langs kapel **[6a]** en vervolg de weg.

Ga naar links op de 1e kruising en loop 1 km door. Sla vervolgens linksaf, loop 150 meter en ga dan naar rechts, volg de weg om uit te komen bij het gehucht Gamarde.

Steek de weg over en ga klimmend rechtdoor, loop voor het huis langs en blijf de weg volgen, boven aangekomen gaat u naar rechts en op de hoek van de wijngaard daalt u af waarna u bij de kruising rechtdoor weer tussen de wijngaarden omhoogklimt. U komt uit bij een weg en gaat naar rechts richting:

Km 129.3 Malveyrin (*Gemeente Pomport*). [(⛪) in Pomport]

In deze buurtschap slaat u linksaf en bij de kruising rechts. Bij het kruisbeeld naar links richting Larchère en vervolg de heuvel (Tertre) van Larchère. De weg gaat over in een pad dat afdaalt en vervolgens een beek volgt.

Aan het eind van het pad (modderig) gaat u naar links en steekt de brug over. Deze weg komt uit op de RD15. **[6b]**

Rechtsaf en vervolgens na enkele tientallen meters weer naar links op het pad op de hoek van een huis.

Km 132.3 Volg deze weg 600 meter en ga naar rechts, dit pad steekt een kleine beek over en klimt vervolgens om uit te komen bij een kleine weg. Ga naar rechts richting:

Km 134.3 Gageac-Rouillac.

Blijf rechtdoor lopen, loopt voor het kasteel langs en 100 meter verder gaat u naar links, ga tussen de huizen door en kom uit bij een pad dat afdaalt en vervolgens klimt richting het dorp:

Km 136.3 Saussignac (🏠).

Bij «Stop» linksaf. U loopt voor de kerk langs en vervolgens slaat u de 1^e straat rechts in. Volg deze route 1 kilometer en in een bocht gaat u rechtdoor **[6c]** een weg in die afdaalt en klimt richting een hoogvlakte om vervolgens uit te komen bij een weg die u naar rechts volgt om uit te komen bij het dorp:

Km 140.0 Razac-de-Saussignac.

Loop door het dorp en blijf links op de kruising en kom vervolgens uit bij de RD18.

Sla rechtsaf en loop 300 meter om vervolgens linksaf te gaan. Voor de buurtschap van Petit Fonsalade slaat u, in een bocht, naar rechts de weg van Grand Fonsalade in.

Loop voor de boerderij langs (pas op, onvriendelijke eigenaren).

Km 143.3 Blijf rechtdoor de landweg volgen. Bij de weg naar rechts en na 300 meter naar links, voorlangs een huis. **[7]**








Variant via Bergerac

Km 144.2 Langs huis [7], vervolg het pad door de wijngaarden en bij de T-splitsing klimt u naar rechts en vervolgens naar links om het bos te volgen.

Aan het eind van het bos steekt u een kleine weg in die afdaalt richting een kruisbeeld, ga terug op de weg in de bocht om opnieuw af te dalen naar de kerk van

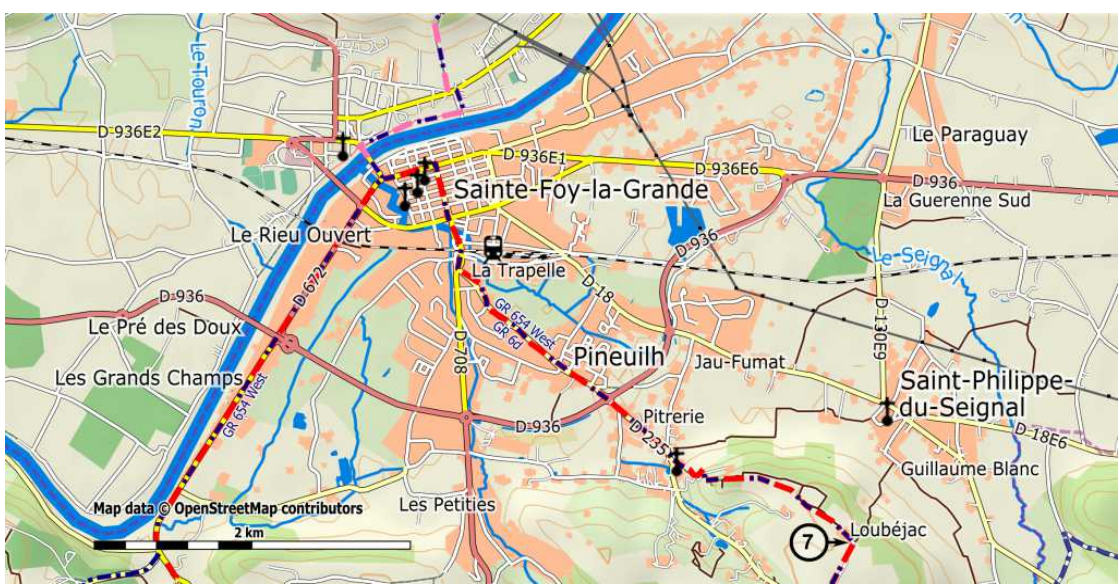
Km 145.3 Pineuilh.

De Rue de L'Église en daarna bij de rotonde rechtdoor, tegenover de halte naar links.

Km 148.3 Sainte-Foy-la-Grande (i)      kerk.

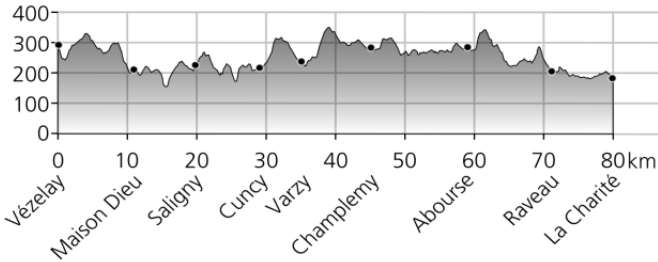
Ga verder op pagina 106.

Voor het doorgeven van opmerkingen etc. zie
www.santiago.nl/vezelay

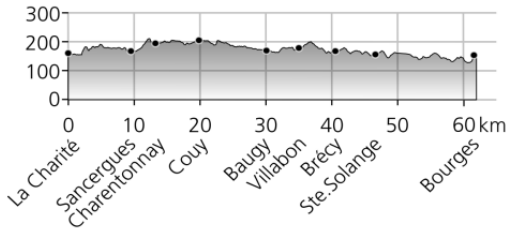


Hoogteprofielen

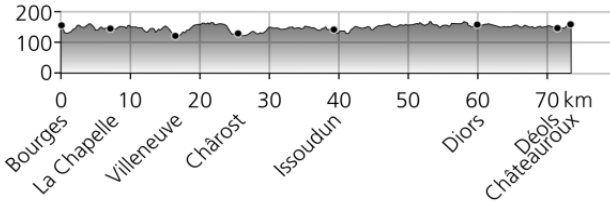
Deel 1.1 Vézelay –La Charité, 80,0 km



Deel 1.2 La Charité - Bourges, 62,0 km

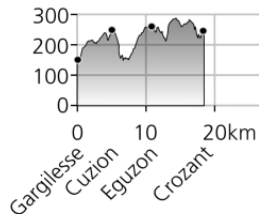
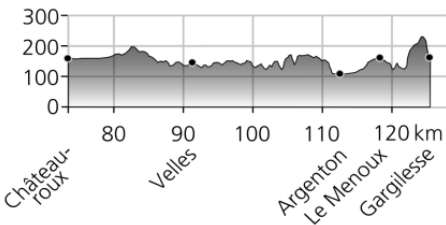


Deel 1.3a Bourges – Chateauroux, 73,4 km

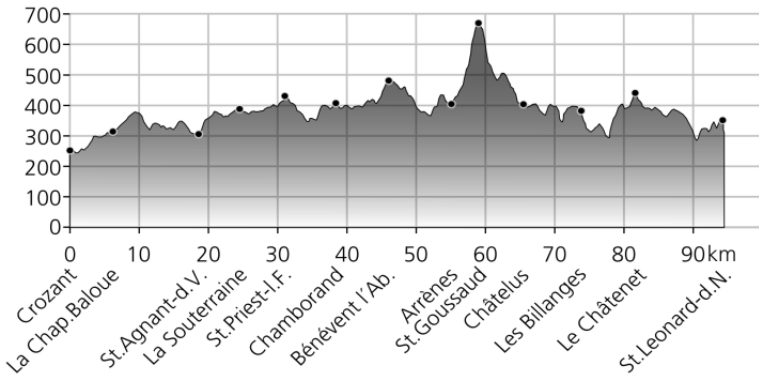


Deel 1.3b Chateauroux – Gargillesse 52,1 km en

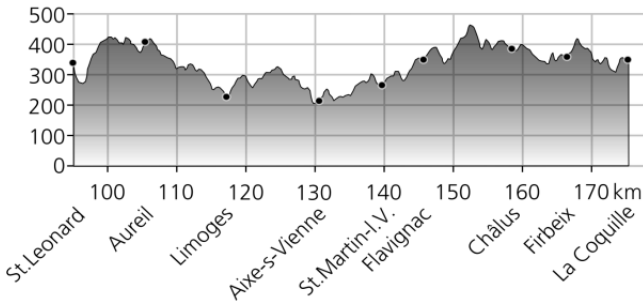
Deel 1.4 Gargillesse – Crozant, 18,8 km



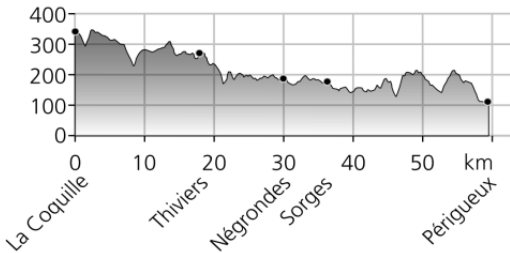
Deel 2.1-4 Crozant –Saint Leonard de Noblat, 94,9 km



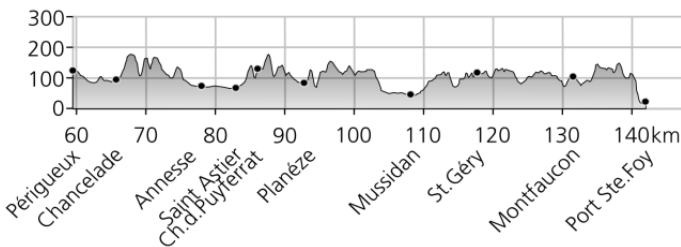
Deel 2.5-7 Saint Leonard de Noblat – La Coquille, 80,2 km



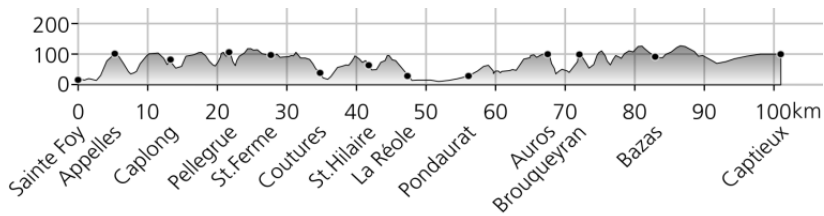
Deel 3.1-3 La Coquille – Périgueux, 59,5 km



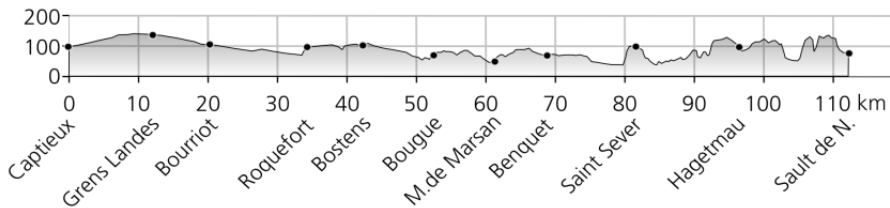
Deel 3.4-6 Périgueux – Port-Sainte-Foy/Sainte-Foy-la-Grande, 82,4 km



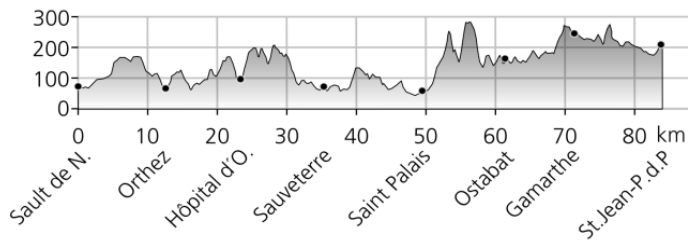
Deel 4: Sainte-Foy-la-Grande – Captieux, 101,1 km



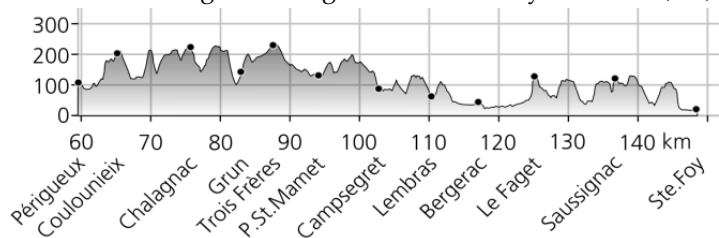
Deel 5: Captieux – Sault-de-Navailles, 112,0 km



Deel 6: Sault-de-Navailles – Saint-Jean-Pied-de-Port, 84,3 km



Variant via Bergerac: Périgueux – Sainte-Foy-la-Grande, 88,8 km



Plaatsnamenregister

- Arbourse, 18
Argenton-sur-Creuse, 51
Asnois, 12
Aureil, 74
Auros, 118
Badecon-le-Pin, 52
Bassanne, 116
Baugy, 28
Bazas, 120
Beaumont, 68
Bénévent-l'Abbaye, 66
Bergerac, 94, 166
Bernos-Beaulac, 120
Beyries, 140
Bondonnat, 26
Bougue, 132
Bourges, 32
Bourriot, 126
Brécy, 28
Brèves, 12
Brouqueyran, 118
Bustince, 154
Campsegret, 164
Captieux, 123
Champlemy, 16
Chancelade, 94
Chârost, 36
Château de Puyferrat, 96
Chateauroux, 44
Châtelus-le-Marcheix, 68
Coutures, 112
Couy, 26
Crozan, 58
Cuncy-lès-Varzy, 14
Déols, 44
Douzillac, 98
Éguzon, 56
Eynesse, 106
Flavignac, 80
Gailleres, 130
Gargillesse, 54
Grun, 160
Hagetmau, 138
Isle, 76
Issoudun, 38
l'Eperon, 96
La Besse, 70
La Chapelle-Baloue, 60
La Chapelle-Saint-Ursin, 34
La Charbonnière, 20
La Charité-sur-Loire, 22, 24
La Chaumerette, 54
La Coquille, 84, 86
La Gasnerie, 70
La Gratade, 102
La Réole, 116
La Souterraine, 62
La Tour, 109
La Tripterie, 42
La Vache, 20
Larceveau, 154
Larousse, 130
Le Grand Azilon, 26
Le Pêchereau, 52
Le Poinconnet, 46
Le Subdray, 34
Lembras, 164
Les Billanges, 70
Les Cars, 80
Les Chapelains, 106
Les Chapelles, 26
Les Trois Frères, 160
Limoges, 76
Lussac, 72
Marsac, 66
Mesongarde, 26
Monséguir, 112
Mont-de-Marsan, 132
Montifault, 26
Moulin de Châteaubrun, 56

Mussidan, 100
Négrondes, 90
Neuvy-Pailloux, 40
Orthez, 144
Osserain, 150
Ostabat, 152
Pellegrue, 110
Périgueux, 94, 158
Pineuilh, 106
Pomport, 168
Pont des Piles, 56
Pont Saint Mamet, 162
Port-Sainte-Foy, 104
Pruera, 118
Puy Servain, 104
Rivedieu, 124
Roquebrune, 114
Roquefort, 128
Saint-Agnant-de-Versillat, 62
Saint-Astier, 96
Sainte Marie du Rivet, 118
Sainte-Foy-la-Grande, 106, 170
Saint-Ferme, 112
Saint-Germain-Beaupré, 60
Saint-Germain-des-Bois, 13
Saint-Germain-du-Puy, 30
Saint-Goussaud, 68
Saint-Hilaire-de-la-Noaille, 114
Saint-Jean-le-Vieux, 154
Saint-Jean-Pied-de-Port, 156
Saint-Léonard-de-Noblat, 72
Saint-Marcel, 50
Saint-Palais, 150
Saint-Pierre-de-Frugie, 84
Saint-Priest-la-Feuille, 64
Saint-Sever, 136
Sancergues, 24
Saugy, 36
Sault-de-Navailles, 142
Saussignac, 168
Sauveterre, 148
Savignac, 118
Sorges, 90
Sourzac, 100
Tendu, 50
Thiviers, 88
Varzy, 15
Velles, 48
Vézelay, 10
Villabon, 28
Villeneuve-sur-Cher, 36