

Chemins de Saint-Jacques de Compostelle

Inscrits au Patrimoine Mondial de l'Unesco

Premier Itinéraire Culturel Européen

Alternative Sud au GR[®]65 par Villefranche de Rouergue

Descriptif de l'alternative Conques – Varaire actualisation mars 2013



CONQUES



CRANSAC
les THERMES



PEYRUSSE LE
ROC



VILLENEUVE
d'AVEYRON



VILLEFRANCHE
de ROUERGUE



LARAMIÈRE



VARAIRE



	de	à	Distance
1	Conques (12)	Cransac (12)	24,4 km
2	Cransac (12)	Peyrusse-le-Roc (12)	21,5 km
3	Peyrusse-le-Roc (12)	Villeneuve d'Aveyron (12)	15,6 km
4	Villeneuve d'Aveyron (12)	Villefranche de Rouergue (12)	13,4 km
5	Villefranche de Rouergue (12)	Laramière (46)	18,0 km
6	Laramière (46)	Varaire (46)	17,8 km

1	Conques (12)	Cransac (12)	24,4 km
---	--------------	--------------	---------

CONQUES : Haut lieu culturel, étape majeure sur le chemin de Saint Jacques de Compostelle, le site de Conques rassemble un patrimoine roman exceptionnel. Vitraux de l'abbatiale réalisés par Pierre Soulages ; **Grand Site de Midi-Pyrénées, Patrimoine Mondial pour les Chemins de St Jacques.**

A VOIR :

Abbatiale Ste-Foy : son tympan du jugement dernier / le Trésor

TRANSPORTS :

Taxi
Lignes de bus

COMMERCES :

Boulangerie / pain
Alimentation / épicerie
Charcuterie
Restaurants / bars

SERVICES :

Banques ; Médecins La Poste
Gendarmerie
Hôtels ; Gîte / Gîte d'étape
Chambres d'hôtes ; Camping
Accès internet

ATTENTION ! Sur ce tronçon vous empruntez un GR[®] avec 2 numérotations : le 65 puis le 62B :

L'étape de Conques à Cransac emprunte le GR65 de Conques au Puy de Volf sur 14,5 km en passant par Prayssac puis le GR62B jusqu'à Cransac sur 10 km.

Le GR65 a aussi une variante par Noailhac qui débute 2 km après Conques et qui se termine 1,5 km avant l'embranchement GR65 / GR62B au Puy de Volf. (Panneau indicateur au Puy de Volf).



00,0 Conques depuis le portail de l'église, descendre à gauche les escaliers (panneau GR 65), continuer sur 400m en passant la *porte du Barry* et descendre par la ruelle jusqu'au "*pont romain*".

00,5. Suivre le GR qui quitte la route et emprunte par une *rude montée* un sentier rocheux jusqu'à la chapelle Sainte Foy sur 400 m.



+02,1. Bifurcation : à droite le GR 65 par Prayssac, à gauche variante du GR65 par Noailhac.

GR 65 par Prayssac :

(0h55). A droite, descendre par un large chemin au milieu des champs, prés, vignes, châtaigneraies.



+03,0 (05,1). Remonter et rejoindre la D 606 après 3km. La suivre à droite sur 0,3 km pour poursuivre dans un chemin à gauche *qui descend*, à partir du hameau Les Clémenties.

Marcher 1,4 km en traversant le hameau Les Bréfinies, *puis au lieu dit Eynies* prendre à gauche un chemin, sur 2 km : *montée assez pentue dans les framboisiers et les châtaigniers*, atteindre la D 183 et la traverser.



+05,1 (10,2). Arrivée à Prayssac *par la route qui descend*.

(2h40). Descente à la sortie de Prayssac, traverser le ruisseau en fond de vallée *puis* remonter à Roumégoux *sur* 2km après le hameau précédent.

(3h10) (10.6km de Conques) Emprunter à gauche la petite route qui rejoint la D 580 que l'on suit à gauche sur 200 mètres. (On rejoint à ce niveau la variante passant par Noailhac).

Variante du GR 65 par Noailhac :



Prendre la route goudronnée à gauche et suivre le balisage pendant 4 kilomètres jusqu'à Noailhac.



A l'église, prendre la route de Firmi puis la direction « La Merlaterie » pour atteindre, par un large chemin, la chapelle Saint Roch sur la D580 après 700m. 1 km plus loin : table d'orientation : point de vue du site du Pargadou.

500 mètres plus loin, à un croisement de 4 routes, prendre direction Decazeville pour arriver 2kms après à Fontailles. 500 mètres après, prendre à gauche dans le chemin.



Fin de la variante par Noailhac.



Reprise de l'itinéraire normal:



  +02,8 (13,0). Virer à droite sur le chemin (indication de la méridienne verte).



  +01,5 (14,5). (3h40). Croisement avec une route goudronnée : un panneau en bois indique à gauche le GR 62 B : on quitte là le GR 65 qui mène à Decazeville.



ATTENTION vous laisser à ce niveau (le Puy de Volf) le GR65 qui va sur Decazeville / Livinhac pour emprunter le GR 62 B qui va sur Cransac et Villefranche de Rouergue ;



  14,5 Prendre à gauche une route goudronnée sur 200 mètres, puis virer à droite sur 700m, pour arriver à «le Perdigal». 10 mètres avant le panneau « Puy de Volf point de vue », quitter la route à gauche et entrer par une chicane un peu étroite dans une châtaigneraie. Attention, sentier assez *pentu* et peu marqué : longer la clôture ; passer l'*étroite* chicane et suivre le chemin sur 700 mètres jusqu'à une petite route. Prendre à droite sur 500 mètres.

  +02,0 (16,5). Atteindre la D502 que l'on suit à droite jusqu'à Firmi sur 1,2 kms.

  +01,2 (17,7). Au rond-point, prendre le passage *souterrain* pour traverser la D840. 100m après, au rond point suivant, prendre à gauche en direction de l'église. Place de l'église, emprunter la promenade du stade. Au cimetière, tourner à droite. 200 mètres plus loin, au rond point, suivre « les Acacias » et continuer sur le chemin gravillonné pendant 500 mètres.

  +01,7 (19,4). On atteint une petite route que l'on prend à gauche. 200 m plus loin, au carrefour « la Croix de l'Évangile », descendre à droite sur 100m, puis emprunter le chemin à gauche jusqu'à une barrière de métal (*attention au bétail!*). Après l'avoir franchie, monter 100 mètres, passer sous un fil de clôture, longer le talus sur votre gauche. En haut du pré, passer la seconde barrière et poursuivre le chemin.

  +00,9 (20,3). Au hameau de Sauguière, traverser la route, continuer en face : on entre dans la forêt d'acacias de la Vaysse. 400m après, au cynodrome, tourner à gauche et passer devant le centre équestre. Descendre la route sur 200 mètres.

  +01,0 (21,3). Reprendre à gauche un large chemin, puis descendre à droite un sentier *pentu*.

On arrive à **Cransac les Thermes** sur une route goudronnée. Tourner 2 fois à droite et descendre à gauche par un sentier qui mène à un plan d'eau : on rejoint, 10 minutes après, l'Office de Tourisme et le *gîte d'étape* de Cransac.

2	Cransac (12)	Peyrusse-le-Roc (12)	21,5 km
---	--------------	----------------------	---------

CRANSAC LES THERMES : *Ville thermale*

A VOIR : Etablissement thermal en bois, verre et zinc ; Musée « la Mémoire de Cransac ».

TRANSPORTS :


Gare SNCF


COMMERCES :


Boulangerie / Superette
Boucherie / charcuterie
Restaurants / bars

SERVICES :

Hôtels
Banques
Gîte / gîte d'étape
Camping /Laverie


 **00,0. Cransac** : Place Jean Jaurès. Prendre direction Aubin. ; 300 m après l'OT, suivre « les Thermes » par la route et un chemin de terre qui raccourcit. Passage sous les canalisations des étuves thermales. On arrive au parking des thermes.

 **+01,0.** Prendre le chemin forestier derrière les thermes et le suivre sur 900m. Couper une petite départementale, *prendre en face un tout petit chemin* et continuer en direction de l'arboretum. *Plan d'eau à gauche.* Poursuivre sur 1km par un large chemin. Après 300m de petite route, reprendre, *à gauche*, une sente qui mène au dessus du calvaire d'Aubin.


 **+03,4 (04,4). Aubin**, (commerces, services, gare, traces d'un ancien hôpital de pèlerins) descendre vers le fort et l'église (du Fort) jusqu'à la place Maruejous (statue du Mineur). Prendre à dro


ite la rue Henri Barbusse (D 11), au T prendre à droite la rue Jules Cabrol direction Decazeville, continuer à gauche pour arriver à l'église Notre-Dame (XI-XIV) par la rue Bessière, longer la voie ferrée sur 600m par l'avenue Edmond Ginestet, passer sous la voie ferrée.

Par un chemin de terre, monter jusqu'à la ferme du Clot. A la ligne de crête, au lieu-dit le « Fau Haut », traverser la route et continuer en face (passer plusieurs clôtures). Descente assez raide à travers bois jusqu'au Moulin du Fau.

 **+03,1 (07,5). Moulin du Fau** ; prendre dans le hameau, sur votre gauche, un chemin de terre sur 1 km qui remonte le ruisseau jusqu'à un pont. Passer-le et prendre à droite avant la maison. A la fourche, 500 mètres plus loin, prendre à droite le chemin raviné en sous bois, jusqu'au hameau de Nespoulières et continuer sur la petite route en ligne de crête jusqu'à Valzergues. (panorama sur les monts d'Aubrac).

(100m avant le cimetière : panneau GALGAN direct à droite et GALGAN par VALZERGUES à gauche, un peu plus long mais le château du village vaut le détour ! Aucun commerce)

 **+05,2 (12,7) Valzergues**, par la D 287 aller en direction de Galgan.

 **+03,7 (16,3). Galgan**, 300m avant le village (boulangerie, restaurant) et 100 mètres après le passage sous les lignes haute tension, prendre à droite le sentier de pays. Passer devant le cimetière et continuer tout droit. Passer aux Mauries et 800 mètres plus loin, prendre une petite route à gauche. Continuer sur la D287, *(vue sur Peyrusse le Roc) passer devant un ancien moulin à vent du Montet puis descendre* jusqu'au Moulin de Bex, 100m après le pont sur l'Audiernes prendre le chemin de terre à droite, *légèrement en contrebas et monter jusqu'à PEYRUSSE le ROC.*

 **+05,2 (21,5).** Arrivée à Peyrusse-le-Roc, place des 13 Vents.

3	Peyrusse-le-Roc (12)	Villeneuve d'Aveyron (12)	16,5 km	5h
---	----------------------	---------------------------	---------	----

PEYRUSSE-LE-ROC : Village médiéval qui possède 7 monuments historiques et 10 hectares de vestiges ; hôpital monumental qui hébergeait les pèlerins de Saint-Jacques. Ancien chef lieu de baillage.

A VOIR : Place des 13 vents ; Notre Dame de Laval ; Beffroi ; Notre Dame de Pitié ; Pont du Parayre ; Tour de la Barbacane...



TRANSPORT :



COMMERCES :



SERVICES : GITE D'ETAPE



Restaurants / bars



Centre d'accueil pour groupe
Gîtes ruraux
Agence Postale

  **00,0** Peyrusse le Roc : à l'église, traverser la place des 13 Vents en direction de la mairie. Descendre la rue pavée. Face aux Tours prendre à gauche , traverser le village médiéval (ruines) , *le visiter ! (donjon, tombeau du roi, église, hôpital pèlerins)* ; descendre jusqu'au ruisseau ; le longer rive gauche jusqu'au hameau « la Prévinquière » (*absence de panneau indicateur*).

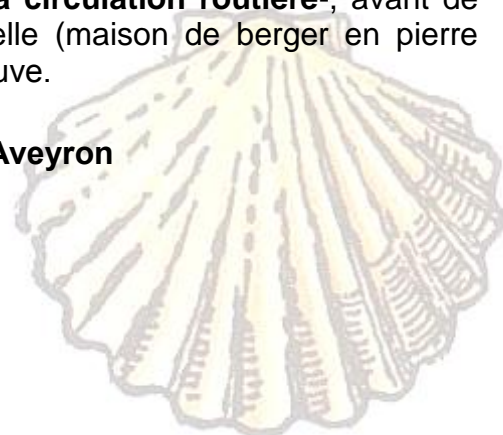
  **+02,4 (45mn)** À l'intersection avec la D87, *monter* à gauche sur 200m. Au premier embranchement prendre, à droite, vers Artigues. On quitte la route pour arriver à un large chemin empierré. Continuer sur 600 mètres et tourner à droite, traverser un petit ruisseau. Continuer par un chemin creux jusqu'à une petite route goudronnée. En face, continuer pendant 1,5 km atteindre le ruisseau de « La Diège » et le château de Marinesque (XVème S).

  **+03,4 (05,8) (1h45mn)**. Traverser la D 40 et passer *en montant* sous la voie ferrée. A Cambon, prendre à droite la direction Puech Panisse ; après avoir traversé un pontet vous trouvez le lavoir de la Viguerie ; Continuer par un chemin de terre en fond de vallon en bordure de bois, jusqu'à une petite route goudronnée que vous prenez à droite sur 50m puis à gauche sur un large chemin pierreux jusqu'à Subretesques ; à ce niveau prendre à gauche. vers Latour.(*croix*)

  **+03,6 (09,4) (2h45)**. À **Latour**, traverser le hameau, puis prendre à droite une route gravillonnée sur 100m qui se transforme en chemin ; au bout de 1,5km traverser la D545 (*croix*) ; 600m après prendre à gauche le chemin qui descend vers les sources de la Diège (fontaine vauclusienne).

  **+02,5 (11,9) (3h30mn)** **Sources de la Diège** ; 1,5km après les sources et être remonté sur le plateau, carrefour de routes (croix ex-voto du « Phylloxéra») ; puis 700m plus loin on atteint la D 40 que l'on suit sur 300m **-attention à la circulation routière-**, avant de prendre à droite une petite route à l'embranchement de la cazelle (maison de berger en pierre sèches) ; 200m après tourner à gauche et continuer jusqu'à Villeneuve.

  **+04,6 (16,5) (4h45mn)**. Arrivée sur **Villeneuve d'Aveyron**



VILLENEUVE D'AVEYRON : Sauveté du XIème monastère bénédictin dépendant de Saint-Pierre de Moissac ; Bastide du XIIIème siècle. Hôpital St Jacques construit par Raymond VII

A VOIR : Eglise romane du St Sépulcre ; souvenirs jacquaires exceptionnels : peintures murales du « pendu dépendu » ; musée « objets d'arts et de savoirs populaires »

TRANSPORT :


COMMERCES :


Boulangerie / Superette
Boucherie / charcuterie
Restaurants / bars ; Tabac / presse


SERVICES :


Banques ; Médecins
La Poste ; Gendarmerie
Camping ; Gîtes


 **00,0 Villeneuve** : face à la tour, prendre à gauche pour arriver à la salle des fêtes.


 **+00,4**. En contre bas, continuer sur un chemin à gauche. Passer devant un ancien pigeonnier. Au moment où le chemin se rétrécit, *prendre à droite au chemin plus large*.

 **+01,5 (01,9)**. Reprendre à droite, sous la ligne haute tension. Continuer tout droit jusqu'à la route par un chemin ombragé puis prendre à gauche. Après 150 m, prendre à droite le petit chemin sableux. Aux croisements de chemins, continuer tout droit. Puis à la route, continuer en face. Atteindre un chemin caillouteux, puis un chemin étroit qui descend. Au carrefour (Jouas) prendre la route en face qui redevient caillouteuse.

 **+04,3 (06,2)**. Descendre vers la D922 que l'on coupe – prudence- ; Continuer en face par un chemin herbeux pour atteindre le parking d'un restaurant. A la route, prendre à gauche et au rond point, prendre à droite ; Puis prendre le chemin à gauche (panneau de limitation 50km/h , indiquant « interdit sauf aux riverains » parc de Berals) ; 700m plus loin . Passer sous le pont de la rocade. Pour atteindre le village de Farrou

 **+01,5 (07,7)**. A la route D922, prendre à gauche sur 100 m puis à droite direction Veuzac, passer la voie ferrée, 100 m après prendre à droite toujours en direction de Veuzac (0.7) par la petite route goudronnée ; Passer devant le cimetière et l'église. A la croix, continuer tout droit. Au croisement, obliquer à gauche. *Passer* les lieux dits « les Pargades » « Mas de Teste » avant de prendre à droite pour traverser un pont en pierres et la voie ferrée.

 **+01,9 (09,6)**. Juste après le passage à niveau, traverser la D922 –**prudence**- prendre à gauche sur 50m puis de suite à droite dans un petit chemin pierreux qui monte.


 **+01,3 (10,9)**. A la route, prendre à gauche et continuer tout droit, « rue du Coucou Blanc » prendre un chemin de terre avec un champ en contrebas, monter sur votre gauche l'avenue du Belvédère, au premier carrefour en T descendre l'avenue Hughes Panassié, au premier virage prendre en face un ancien chemin de vignes qui descend jusqu'au bd de Pénévayre. Prendre à gauche la rue Jean Gazave sur 50m puis passer devant le Lycée François Marty, prendre à gauche un chemin gravillonné, traverser le petit jardin public, descendre par des escaliers jusqu'à la place de la Liberté, la traverser au feu rouge, 100m à gauche prendre la rue Saint Jacques avec la chapelle Saint-Jacques (XV) et l'ancien hôpital des pèlerins ;
Vous êtes à **VILLEFRANCHE** (13,4)


5	Villefranche de Rouergue (12)	Laramière (46)	17,6 km
---	-------------------------------	----------------	---------


VILLEFRANCHE DE ROUERGUE : Bastide du XIII^{ème} siècle située au centre du triangle formé par Cahors, Albi et Rodez. Cette ville nouvelle du Moyen-âge a su conserver l'originalité de son plan d'urbanisme. Sous-préfecture 12000 habitants
 Nombreux souvenirs du passage des pèlerins, un hôpital, une chapelle et une confrérie Saint-Jacques
Grand Site de Midi-Pyrénées

A VOIR : Chapelle des Pénitents Noirs ; Chapelle Saint-Jacques, ancien Hôpital Saint Jacques ; Collégiale Notre Dame ; Musée Urbain Cabrol ; Chartreuse Saint Sauveur...


TRANSPORT :	COMMERCES :	SERVICES :
Ligne de bus Taxi Gare SNCF	Boulangerie / pain Alimentation / épicerie Boucherie / charcuterie Restaurants / bars	Banques / La Poste Médecins / Gendarmerie Gîtes /Hôtels Camping

 **0,0km Villefranche de Rouergue.** Partant de l'Office de Tourisme « Promenade du Guiraudet », passer devant la Mairie et prendre à gauche la rue Emilie de Rodat.


 **+0,5km.** Atteindre un rond point. Aller jusqu'à la « Résidence des Potiers » puis prendre à gauche le sentier qui longe l'Aveyron.
 400 m après, atteindre le « Chemin du Teulel » et continuer à longer la rivière.


 **+0,5km (01,0km).** 100 m après, passer devant plusieurs stades sur votre droite. A la fourche emprunter le chemin à droite (chemin du Teulel).


Arriver sur le « Chemin de la Madeleine », prendre à droite puis tout de suite à gauche « Rue Fongas ».

 **+01,0 (02,0).** Prendre à droite « l'Avenue du 8 mai 1945 » jusqu'à l'intersection avec l'Avenue de la Libération, traverser (**prudence**) et prendre en face « Chemin de la Romiguière » sur 150m.


Séparation du GR36 : laisser à gauche le sentier vers Najac (Conques Toulouse) pour continuer à droite en direction de Varaire


 **+0,8 (02,8).** Chemin blanc que vous suivez à droite. Après 150m allez à gauche (panneau 3,5 T) ce chemin se rétrécit après une maison


 **+01,3 (04,1).** Carrefour : laisser la branche de gauche pour aller en face. A l'autre carrefour, 500m plus loin, allez tout d'abord à droite pour prendre ensuite la branche de gauche qui monte assez raide en sous-bois avec au départ un gué en béton. En montant, laisser un sentier à gauche ; plus loin le chemin vire à droite.


 **+01,2 (5,3).** **L'Albenque** . Suivez le goudron près d'une maison et traversez le hameau. Au carrefour en T 200 m après, aller à gauche sur une petite route. Plus loin,

laissez un chemin à droite.

 **+01,0 (6,3).** Dans un virage à droite, quittez le goudron et empruntez un chemin ombragé. Vous traversez un ponceau, 1 km plus loin **prudence traversée de la D926.**


 **+02,4 (7,7).** A l'entrée de **Coustels**, aller à droite. A la bifurcation, allez à gauche et 200m plus loin devant l'église, poursuivez à gauche et montez. Sous le village prenez à droite


 **+01,1 (8,8) Savignac.** Au carrefour allez à droite. 300 m après, à l'entrée de **Panissal**, continuez à gauche sur une petite route ; 200 m plus loin au carrefour, tournez à gauche. A la hauteur du stade, laissez la direction des **Fabres** à droite et poursuivez tout droit. 200 m plus tard prenez en face la direction de **Lissagadou.**


 **+01,1 (9,9).** Poursuivez en face en laissant la False à gauche. 500 m plus loin, laissez une route à droite ; dans le virage suivant, allez en face pour emprunter plus longuement un chemin gravillonné.


Au carrefour non loin d'un étang (à droite), continuez tout droit et longer un mur de pierre (parc de **l'abbaye de Loc-Dieu**).

 **+02,8 (12,7).** Croisement avec la petite **D76** : poursuivez en face vers ...

 **+00,5 (13,2). Le Puech d'Elbes.** Dans ce bourg après un vieux four à droite et à la hauteur d'un poteau électrique, montez à droite. Passez à droite de la maison et, derrière un bâtiment agricole, prenez un chemin à gauche. Près du bosquet, allez tout droit sur un chemin terreux d'abord et herbeux ensuite.

 **+01,1 (14,3).** Carrefour en T sous une ligne haute tension : prenez la petite route à droite ; 300 m après, empruntez la D 662 à gauche. Passez devant un vieille borne de séparation des départements de l'Aveyron et du Lot.

 **+01,5 (15,8). Vialars.** . Traverser le hameau tout droit. Après 300 m, quittez le goudron pour prendre à gauche un chemin terreux et ombragé.

 **+01,0 (16,8).** Passez un petit pont près d'un ancien lavoir. Vous atteignez la **D55** .prenez à droite

 **+00,8 (17,6).** Atteindre le centre du bourg de **Laramière.**

LARAMIÈRE : petit village du canton de Limogne sur le Causse éponyme.



A VOIR : Ancien prieuré. Bénédictin puis Jésuite ; visites guidées. Dolmens ;



TRANSPORT :



COMMERCES :



SERVICES :

Gîte Christian Oulès
05 65 31 54 07

  **00,0 LARAMIÈRE** : Depuis le carrefour prendre la direction de Limogne sur la D55. Remarquer l'ancien prieuré et l'église que vous laissez à droite.



  **+00,7** Au carrefour en T, aller à gauche vers Beauregard et de suite à droite pour prendre un chemin plus ou moins herbeux sur 400 m. En suivant prenez en face un sentier ombragé.



  **+00,8 (01,5)**. Prenez un chemin à gauche, à la hauteur d'une petite maison ; au carrefour 300 m plus loin tournez à gauche.
Empruntez de suite la petite route à droite où vous laissez deux chemins de terre à gauche. Sur le point haut, vous pouvez aller visiter le **dolmen de Marcigallet** .



  **+02,0 (03,5)** (Dans un virage, laisser à droite un chemin (poteau de randonnée) pour continuer sur la route encore 50 m. Quittez alors le goudron dans le virage pour prendre un chemin en face. Vous traverser un forêt de chênes rabougris sur le causse.

Au carrefour, continuez tout droit. Plus loin laissez un embranchement à gauche.

Carrefour : aller à droite ; 140 m plus loin, à la bifurcation en Y, poursuivez à gauche sur un chemin de terre. Plus tard vous coupez un chemin gravillonné en allant tout droit



  **+03,0 (06,5) Patras**. Coude d'une route : suivez-la à gauche. 180 m plus loin traversez la D 24 (cote 396 m) pour prendre en face un chemin herbeux (croix en pierre). Plus tard vous traversez la D55 pour monter le chemin en face(mare sur la gauche). Certains passages défoncés peuvent être très boueux en cas de pluie.

  **+01,4 (07,9)**. Croisement de chemins : descendez à droite. Sur le goudron, tournez à droite ; après 160 m vous atteignez la D 53 que vous suivez à gauche sur 300 m.

  **+01,4 (09,3) Beauregard** Place avec une petite halle. Laisser la direction de Varaire à droite pour continuer tout droit sur la D 53 pendant environ 600 m.

Après une petite croix en pierre, tournez à droite sur une petite route ("Varaire 6,6 km).

Dépassez le château de Marsa par la gauche. Au carrefour juete après, prenez à gauche une petite route et dépassez le groupe de maison. A la bifurcation qui suit, prenez à gauche le chemin blanc sur 300 m.

  **+01,9 (11,2)**. Après l'étable (à gauche), prenez un sentier étroit entre des broussailles, sur 190 m . Ensuite, suivez de nouveau un chemin à gauche.

🌀 🌀 +00,6 (11,8). Carrefour avec la route à gauche (cote 364) que vous laissez pour prendre un chemin empierré à droite (ouest). Au carrefour, 900 m plus loin, laissez le goudron à gauche pour continuer tout droit. A 300 m laissez un embranchement à droite.

🌀 🌀 + 1,6 (13,4) Traverser en biais la **D 52** pour prendre un chemin de terre en face, en sous-bois. 100 m plus loin, traversez une petite route ; poursuivez en face sur un chemin sur 80 m.

Traversez de nouveau la **D 52** pour emprunter en face un sentier. 300 m plus loin, croiser encore une fois la D 52 pour un chemin en face. Rencontre avec un autre chemin que vous suivez à droite sur 600 m environ. Vous reprenez la D52 sur 130 m pour aller à gauche en laissant un autre chemin à gauche sur 200 m.

🌀 🌀 + 2,5 (15,9) Carrefour multiple : prenez le 2^{ème} chemin à droite, caillouteux. A la bifurcation, 700 m plus loin, allez à gauche toujours sur un petit chemin caillouteux. Après 260 m, prenez un chemin blanc : il vous mène à une petite route à suivre à gauche. En descendant, laissez des allées de droite et de gauche.

🌀 🌀 + 1,9 (17,8) **Varaire**, église et panneau stop.

Pour retrouver le GR 65 : depuis l'église, traverser la D 19 et continuez en face (magnifique lavoir en contrebas à droite). Longer le cimetière. A la bifurcation allez à gauche ; au carrefour suivant, continuez tout droit. Prenez la D52 à droite. Au point bas, 260m plus loin, retrouver le GR 65 que vous suivez à gauche vers Bach.

VARAIRE : sur l'ancienne voie romaine de Cahors à Rodez, carrefour de chemins Ancien lavoir, puits, tour romaine.

TRANSPORT :

COMMERCES :

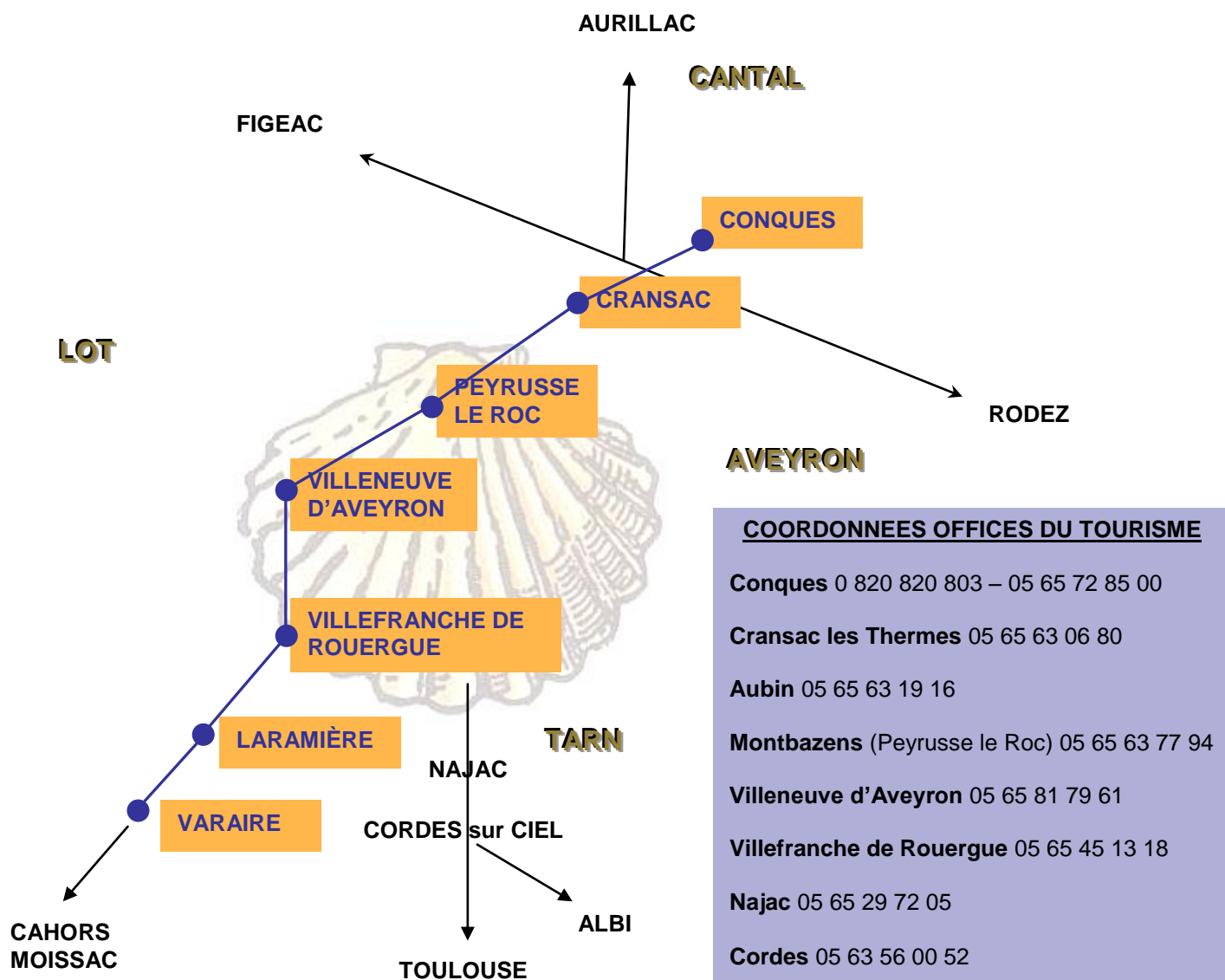
Epicerie multi services
Restaurant

SERVICES :

Gîtes des Marronniers
Marie-Claire BOUSQUET
05 65 31 53 85



Descriptif du tronçon Conques – Varaire (Lot)



Les itinéraires décrits dans ce document sont des suggestions. Le découpage des étapes est modulable en fonction de vos capacités et de vos envies de découverte.

N'omettez pas de prendre des renseignements sur la météo et pensez à réserver vos hébergements. Merci d'emporter vos déchets jusqu'à la prochaine poubelle.

Document édité par le Pays Rouergue Occidental et l'Association du Bas Rouergue vers Compostelle.
Merci aux rédacteurs Hélène Jaÿr, Nicole et Jean-Louis Labonne, Brigitte et Jean-Michel Collet



05 65 45 39 51
www.paysrouergueoccidental.com



05 65 81 15 56
pelerin@verscompostelle.fr

La responsabilité du Pays Rouergue Occidental, de l'Association du Bas Rouergue vers Compostelle et des communes traversées par ces sentiers ne pourra être engagée pour les accidents de toute nature pouvant advenir aux randonneurs, ni pour les modifications qui pourraient intervenir sur le terrain (tracé, balisage...)