

Paris

Issy-les-Moulineaux

Clamart

Ivry-sur-Seine

Thiais

Aéroport de Paris-Orly

N185

8E

E15

A4

N118

A86

E5

A6B

A86

A106

A6





Adainville

Saint-Léger-en-Yvelines

N10

Les Bréviaires

Le Perray-en-Yvelines

Senlis

Cernay-la-ville

Forêt  
Domaniale de  
Rambouillet

Rambouillet

La Celle-les-Bordes

N10

Clairefontaine-en-Yvelines

Épernay

Hanches

Émancé

Orcemont

Orphin

Rochefort-en-Yveline

Longvilliers



il-Saint-Denis

D13

Saint-Lambert

D91

Milon-la-Chapelle

D13

Saint-Forget

D58

Parc naturel  
régional de la  
Haute Vallée  
de Chevreuse

D51

Dampierre-en-Yvelines

D906

Saint-Rémy-lès-Chevreuses

D906

D306

Gif-sur-Yvette

D938

YVELINES

ESSONNE

Senlisse

Choisel

Château de Breteuil

Boullay-les-Troux

D40

Gometz-le-Châtel Les Ulis

D35

N118

Toussus-le-Noble

Châteaufort

YVELINES

ESSONNE

D938

D95

Villiers-le-Bâcle

D95

Saint-Aubin

D128

N118

Bures-sur-Yvette

Orsay

D188

D988

D446

Av du Québec

D446

Saclay



D60

D36










Vauhallan







Ignov






D5

| Distances   |       | Descriptif  | <i>Mise à jour 22 juin 2017</i> | Repère  |
|---|-------|---|---------------------------------|---|
| Tronçon   | Cumul |   |                                 |   |
| <h2><u>Etape 2</u></h2> <h3><u>de SARCELLES à PARIS-TOUR ST JACQUES</u></h3> <h4>19 km</h4> |       |   |                                 |   |
|   |       |   |                                 |   |
|   |       | <p><b>De la mairie de SARCELLES</b> Remonter vers la rue de l'église qu'on prend à droite sur 40 m. Arrivé <b>rue Pierre Brossolette</b>, tourner à droite.</p>   |                                 |  |
|   |       |   |                                 |   |
|   |       | <p>Descendre dans le centre commerçant de Sarcelles, puis remonter en restant sur le côté droit. A la patte d'oie, traverser la rue Pierre Brossolette en suivant les clous, puis tourner à droite et traverser le Boulevard François Mitterrand. Prendre <b>l'avenue de la division Leclerc</b> qui est en face.</p>   |                                 |  |
|   |       |   |                                 |   |
|   |       | <p>Traverser la rue Romain Gary, la rue Louise Michel, la rue Lucien Aubry. Quand l'Egg hôtel à gauche est dépassé, traverser l'avenue de la Division Leclerc au passage piéton. Repasser à gauche un second passage piéton (on se trouve alors sur un "îlot"). On traverse la D311 avec deux passages piéton successifs et l'on se retrouve à droite sur la D316 jusqu'à la sortie de Sarcelles. <b>A partir de là, le chemin ne peut pas être plus simple. Ce sera tout droit et sur le côté droit jusqu'à l'arrivée au centre de Saint-Denis.</b> Traverser l'avenue du 8 mai 1945 et continuer tout droit. Après le Mac Donald qui est à droite, arriver à un carrefour (panneau jacquaire annonçant la fin de Sarcelles) et continuer tout droit en traversant un peu à droite la Route de Calais.</p> |                                 |   |
|   |       |   |                                 |   |
|   |       | <p>Ne pas prendre le Bd Jean Mermoz, rester dans l'axe de la route précédente en entrant dans <b>PIERREFITTE</b> (panneau) par <b>l'avenue du Général Gallieni</b>.</p>   |                                 |   |
|   |       |   |                                 |   |
|   |       | <p>Rester toujours sur le côté droit. Un trottoir longe les maisons. Dans l'axe de cette avenue du Gal Gallieni, vue sur le clocher de Pierrefitte et on aperçoit la Tour Eiffel.</p>   |                                 |   |



|  |  |  |   |
|--|--|--|---|
|  |  |  |   |
|  |  | Entrer dans le village de Pierrefitte par la <b>rue de Paris</b> . Traverser successivement la rue Briais, l'avenue Jean Jaurès (devant l'église), la rue Maurice David, l'avenue Emilie et la Villa Hochard. Au grand carrefour devant la mairie (vue vers Montmartre au loin) traverser l'avenue Gabriel Péri et continuer <b>tout droit, avenue Lénine</b> .  |    |
|  |  | En restant sur le côté droit, traverser une dizaine d'intersections : rue Séverine, avenue Suzanne Valadon, rue Camélinat, impasse Delamarre, rue du 8 mai 1945, impasse Lormet, rue des Rouges Monts, traverser le chemin latéral. Au niveau du cimetière qui est à droite, monter <b>tout droit</b> sur le pont qui enjambe les voies ferrées (vue à droite vers les tours de la Défense).   |    |
|  |  |  |   |
|  |  | L'avenue Lénine devient l' <b>avenue Elisée Reclus</b> . Traverser l'avenue Sacco et Vanzetti. Entrer dans <b>SAINT-DENIS</b> . Traverser l'impasse Riboulet, continuer <b>tout droit</b> et l'avenue Elisée Reclus devient l' <b>avenue Roger Semat</b> . Ne pas suivre la N1 qui s'éloigne vers la gauche. Longer le stade qui est à droite. (Hébergement sous réserve de confirmation : Immédiatement après le stade, devant le Café des Sports, tourner à droite avenue du Colonel Fabien. Au numéro 2 se trouve l'Auberge de St Denis). |    |
|  |  |  |    |
|  |  | Traverser l'avenue du Colonel Fabien et continuer tout droit <b>rue Gabriel Péri</b> . Traverser successivement le passage Germinal, la rue Berne, la rue Auguste Poullain, la rue Auguste Gillot, et arriver place du 8 mai 1945. Traverser le Bd Carnot, la rue Gabriel Péri devient semi-piétonne et continuer <b>tout droit</b> .  |   |
|  |  |  |  |
|  |  | Passer devant le marché couvert, continuer sur 150 m et tourner à gauche <b>rue de la République</b> . La basilique – cathédrale est en face, l'Office de Tourisme à mi-chemin à droite.   |  |
|  |  | Faisant face à la basilique, prendre à droite la <b>rue de la Légion d'Honneur</b> devant la façade de la Maison d'éducation. La longer tout droit jusqu'à la <b>rue Pinel</b> , à prendre, à gauche. Au bout de 150 m, à gauche un portail donne accès au <b>Parc de la Légion d'Honneur</b> . Entrer (toilettes à gauche) et rester sur la grande allée qui mène à une grille de sortie.   |  |
|  |  |  |   |
|  |  | Traverser l'avenue Paul Vaillant Couturier. Prendre en face la <b>rue Jeanne</b>   |  |

|  |  |   |
|--|--|---|
|  | <p><b>d'Arc</b>, puis, à la 4<sup>ème</sup> rue à gauche tourner à gauche, <b>rue Leroy des Barres</b>. Aussitôt après la médiathèque qui est à droite, tourner à droite, et prendre le <b>Cours du Ru de Montfort</b>, jusqu'au canal. Ne pas franchir le pont, tourner à gauche et rester sur le quai du canal. <b>A partir de là, le chemin ne peut pas être plus simple. Ce sera tout droit et sur le côté gauche du canal sur 4 km jusqu'à la passerelle du Parc de la Villette, à Paris.</b></p> |   |
|  | <p>A 250 m entrer dans <b>AUBERVILLIERS</b> en restant sur le quai qui devient le <b>quai Jean Marie Tjibaou</b>. Le chemin permet de voir successivement 3 écluses.</p>   |     |
|  | <p>Après la 3<sup>ème</sup> écluse, entrer dans <b>PARIS</b> (à droite un chenal emprunté par des bateaux-navettes électriques). Passer sous deux ponts et aussitôt après monter à gauche sur le plan incliné et pavé qui amène au niveau de la rue. Continuer tout droit (à droite embarcadère des navettes électriques). Traverser l'avenue Corentin Cariou et continuer tout droit.</p>   |    |
|  | <p>Entrer dans le <b>Parc de la Villette</b>. (A gauche voir la cité des sciences et sur l'allée qui y mène, à gauche se trouvent, à 15 mètres du chemin, le Banc et l'Arbre du pèlerin). Continuer tout droit sous l'abri-galerie à toiture ondulée.</p>  |    |
|  | <p>Tout droit, franchir le canal de l'Ourcq au moyen de la passerelle et redescendre au niveau du quai, tourner à droite et longer l'eau sur une centaine de mètres.</p>   |  |
|  | <p>Franchir le petit pont en sortant du parc de la Villette et continuer tout droit quai de la Marne sur environ 600 mètres. Au pont levant de la rue de Crimée qui se trouve à droite, franchir la <b>rue de Crimée</b>, tourner à gauche et immédiatement à droite après le bâtiment, continuer à longer l'étendue d'eau, devenue plus large, c'est le Bassin de la Villette (quai de Loire).</p>  |  |
|  | <p>Au bout de 700 mètres au grand carrefour sous le métro aérien, traverser l'avenue Jean Jaurès, puis l'avenue Secrétan et enfin le Boulevard de la Villette et tourner à gauche pour reprendre la marche le long du canal, <b>quai de Jemmapes</b>. Au deuxième pont, le prendre à droite (<b>rue Eugène Varlin</b>) et tourner aussitôt à gauche (<b>quai de Valmy</b>).</p>  |  |









|  |  |   |   |
|--|--|---|---|
|  |  |   |   |
|  |  | Avant que le canal fasse une courbe à gauche, entrer dans le <b>jardin Villemin</b> qui se trouve à droite. Traverser ce jardin en diagonale et en sortir environ 100 m après le kiosque à musique par un portail, traverser la rue des Récollets et prendre en face le <b>passage des Récollets</b> . Ne pas tourner à droite comme le fait ce passage mais continuer tout droit sous les maisons. Aussitôt après tourner à droite <b>passage Dubail</b> . Prendre la première rue à gauche et passer sous l'immeuble (deux voûtes). |    |
|  |  |   |   |
|  |  | Traverser la rue des Vinaigriers, tourner à droite et traverser le boulevard de Magenta. Tourner à droite et prendre la première rue à gauche, qui s'appelle également <b>rue des Vinaigriers</b> . A la <b>rue du Faubourg St Martin</b> tourner à gauche. <b>A partir de là, le chemin ne peut pas être plus simple. Ce sera tout droit et sur le côté gauche de la rue sur 1 km jusqu'au Centre Pompidou et encore tout droit jusqu'à la tour Saint Jacques en zone piétonne.</b>  |    |
|  |  |   |   |
|  |  | Longer la mairie du Xème arrondissement (à gauche) et arriver à la Porte St Martin qu'on laissera à droite. Droit devant la rue devient la <b>rue St Martin</b> , et l'on aura à gauche le Centre National des Arts et Métiers puis l'église St Nicolas des Champs. Traverser la rue Réaumur, la rue Cunin-Gridaine et la rue de Turbigo. Continuer tout droit rue St Martin.   |    |
|  |  |   |   |
|  |  | 300 m plus loin entrer dans la zone piétonne, continuer tout droit (Centre Pompidou et Musée National d'Art Moderne à gauche). La rue devient étroite à nouveau et passe devant l'église St Merri (à gauche).   |   |
|  |  |   |   |
|  |  | 100 mètres plus loin traverser la rue de Rivoli. A droite dans le <b>square</b> se dresse la tour <b>St Jacques</b> .   |  |
|  |  |   |   |
|  |  | <b>RENSEIGNEMENTS PRATIQUES</b>   |   |
|  |  | <b><u>SAINT-DENIS ET ENVIRONS</u></b><br>Logement chez l'habitant et conversation avec votre hôte à proximité de St Denis (Ile St Denis). Appeler, la veille de préférence, Accueil Banlieue tél. 06 31 02 28 94 (15 € par personne par nuit, linge de maison et petit déjeuner compris).   |   |
|  |  | <b><u>PARIS</u></b><br>Contacter Compostelle 2000 au 11, rue Hermel, XVIIIème arrt métro Jules Joffrin tél. 01 43 20 71 66 (Lun-Ven 10h-12h et 14h-18h).  |   |
|  |  |   |   |














# Etape 1


















## de PARIS-Tour St Jacques à VAUHALLAN






### par VERRIERES et le GR655





#### 23 km

| Distances |       | Descriptif   | Repère  |
|-----------|-------|--|---|
| Tronçon   | Cumul |  |   |
|           |       |  |   |
| 0         |       | <b>PARIS</b> : Dans le <b>square St Jacques</b> , marcher entre la tour et la rue de Rivoli (plaque commémorative sur la tour), traverser le jardin dans sa longueur, obliquer à gauche, sortir du square (on peut voir en sortant du square, une coquille St Jacques gravée sur le pilier droit du portail).  |   |
|           |       | Traverser l' <b>avenue Victoria</b> , continuer tout droit <b>place du Châtelet</b> , traverser le <b>quai de Gesvres</b> . Prendre à gauche, le long du quai.   |   |
|           |       | Au <b>pont Notre-Dame</b> tourner à droite pour traverser le bras droit de la Seine. Poursuivre tout droit <b>rue de la Cité</b> .   |    |
|           |       | <i><b>Pour ceux qui veulent s'arrêter à la cathédrale</b>, quitter la rue de la Cité à la hauteur du parvis de Notre Dame (possibilité de faire tamponner la crédentiale à la sacristie, cachet sec). Dès la sortie de Notre-Dame, prendre à gauche, traverser le bras gauche de la Seine par le Pont au Double, le quai de Montebello, puis le square Viviani en diagonale. Prendre la rue St Julien le Pauvre jusqu'à la rue St Jacques qu'on emprunte tout de suite à gauche.</i> |   |
| 1.2       | 1.2   | Traverser le bras gauche de la Seine par le <b>Petit Pont Cardinal Lustiger</b> . Prendre tout droit la <b>place du Petit Pont</b> , puis la <b>rue du Petit Pont</b> , qui se continue par la <b>rue St Jacques</b> . Remonter cette rue. (A voir entre autres : au n°27, sur le pignon sud de l'immeuble en avancée, le "cadran solaire" de Dali.  |  |
|           |       | Traverser le <b>boulevard Saint Germain</b> (on est tout près de l'Hôtel de Cluny à droite), passer à l'arrière de la Sorbonne, devant le Collège de France et le Lycée Louis Le Grand, traverser la <b>rue Soufflot</b> (Panthéon), on passe devant l'institut de Géographie et l'institut Océanographique ; traverser la <b>rue Gay-Lussac</b> .   |  |
| 0.9       | 2.1   | Au 252 rue Saint Jacques: <b>église Saint Jacques du Haut Pas</b> .  |  |
|           |       | Passer devant l'église du Val de Grâce. Traverser le <b>boulevard Port Royal</b> .   |  |
|           |       | Poursuivre tout droit par la rue du <b>Faubourg Saint Jacques</b> , traverser le <b>boulevard Arago</b> , traverser la <b>place Saint Jacques</b> et prendre en face la <b>rue de la Tombe Issoire</b> .   |  |
|           |       |  |   |
| 1.9       | 4,0   | Passer sous le pont, traverser l' <b>avenue René Coty</b> , et reprendre la <b>rue de la Tombe Issoire</b> , juste en face du tronçon précédent. Traverser la <b>place des Droits de l'enfant</b> , puis prendre la <b>rue du Père Corentin</b> vers la droite.  |  |
|           |       |  |   |
| 0.5       | 4.5   | Poursuivre tout droit la rue du Père Coarentin puis sur la droite, face aux numéros 63-65, prendre une petite rue pavée ( <b>Villa Virginie</b> ) jusqu'à l'avenue du <b>Général Leclerc</b> qu'on traverse.   |  |
|           |       | Prendre l'avenue du <b>Général Leclerc</b> à gauche en direction de la <b>porte d'Orléans</b> . Traverser le <b>Boulevard Brune</b> , poursuivre tout droit <b>place du 25 août 1944</b> jusqu'à l' <b>avenue Ernest Reyer</b> qu'on emprunte à droite jusqu'au premier passage piéton.  |   |

|     |      |   |   |
|-----|------|---|---|
| 0.6 | 5.1  | Traverser cette avenue poursuivre tout droit jusqu'à l'entrée du <b>square du serment de Koufra</b> . Entrer dans le square, et par le chemin en face de l'entrée, le traverser en diagonale. En sortant du square, tourner à gauche en empruntant <b>l'avenue de la porte de Montrouge</b> . Passer au-dessus du boulevard périphérique, puis traverser le boulevard <b>Romain Rolland</b> . |   |
| 0.3 | 5.4  | Entrer dans <b>Montrouge</b> par <b>l'avenue de la République</b> . Poursuivre tout droit jusqu'à l'église Saint Jacques le Majeur ( <b>place de la Libération</b> ).   |   |
|     |      | A partir de l'église Saint Jacques le Majeur, traverser la <b>rue de la République</b> , passer devant la statue dédiée à Coluche (salopette) et emprunter à gauche <b>l'avenue Jean-Jaurès</b> , traverser la <b>place des Etats Unis</b> et continuer tout droit.   |   |
|     |      | Contourner la place Jean Jaurès par la gauche, poursuivre sur <b>l'avenue Jean Jaurès</b> (direction Châtillon).  |   |
| 1.7 | 7.1  | A la gare du métro <b>Châtillon-Montrouge</b> ,<br>➤ <b>piétons</b> traverser les voies RATP et TGV en empruntant le passage souterrain de la RATP (accès à la gare).    |   |
|     |      | ➤ A la sortie du passage, prendre en face (légèrement sur la gauche) <b>l'allée Bernard de Jussieu (coulée verte)</b> . Pour cela traverser la ligne de tramway n°6. Aller en face, monter les marches, juste à droite du panneau sur lequel est peint le tracé de la Coulée Verte et son règlement (accès à l'aire arborée).   |    |
|     |      | ➤ <b>cyclistes</b> contourner ce passage souterrain en poursuivant sous le pont de la voie ferrée, et retrouver la Coulée Verte 100 m plus loin à droite. Dans cet espace vert, arriver à la piste cyclable, tourner à gauche et poursuivre sur la  Coulée Verte.   |   |
|     |      | A la première aire de jeu, prendre le petit escalier à droite du kiosque, puis la petite passerelle. Suivre les repères GR et les bornes de la Coulée Verte.  |  |
| 0.6 | 7.7  | Traverser une 2ème aire de jeu sous tonnelle ; au bout de ce tronçon, prendre légèrement à droite, traverser <b>l'avenue Saint-Exupéry</b> . Poursuivre tout droit en face.   |  |
|     |      | Traverser la rue et prendre en face le <b>square Léo Malet</b> qu'on traverse par l'allée goudronnée.   |  |
|     |      | Franchir la rue et prendre la suite de la coulée verte, en face. Couper plusieurs autres rues, et continuer tout droit.   |  |
|     |      | A l'entrée dans <b>Bagneux</b> , le chemin arrive le long des voies du TGV et débouche sur la <b>rue du Général de Gaulle</b> . Traverser cette rue, prendre à gauche le pont, passer au-dessus des voies, et de suite après le pont prendre à droite.  |  |
| 1,0 | 8.7  | Poursuivre le chemin balisé en prenant le chemin le plus bas lorsque plusieurs chemins parallèles existent. Longer divers terrains de sport en les laissant sur votre droite.   |  |
| 2.1 | 10.8 | Après être passé devant la médiathèque de <b>Fontenay-aux-Roses</b> , poursuivre tout droit le chemin qui descend jusqu'à la <b>rue Robert Marchand</b> (à gauche cette rue mène à la gare du RER B). Poursuivre tout droit, prendre la passerelle métallique peinte en bleu au-dessus des voies du RER, puis poursuivre par le chemin bas goudronné, jusqu'à la <b>rue Paul Langevin</b> .   |  |
|     |      | Traverser la rue Paul Langevin. Poursuivre tout droit par l'allée de droite qu'on conservera tant qu'il y aura plusieurs chemins possibles dans la coulée verte   |  |
| 1.5 | 12.3 | A Sceaux, traverser la <b>rue Houdan</b> , et prendre en face, toujours par l'allée de droite. Traverser la <b>rue des Cheneaux</b> et juste après la belle perspective côté gauche sur le parc du château de Sceaux, continuer jusqu'à la <b>rue Jean Monnet</b> .   |  |
| 1.2 | 13.5 | Traverser la <b>rue Jean Monnet</b> et continuer tout droit (toujours par l'allée de droite). Traverser deux rues. En arrivant à une patte d'oie, prendre l'allée de droite qui descend et conduit vers un premier passage souterrain, puis un second sous l'A86.   |  |

|     |      |  |   |
|-----|------|--|---|
|     |      | Prendre à droite les quelques marches et poursuivre le chemin. Passer <b>place de Lexington</b> (obélisque), continuer en face en restant à droite sur la piste "PIETONS".   |    |
| 1.0 | 14.5 | Peu après, au niveau de la croisée de chemins sablonneux, prendre à droite en direction de Chartres. <b>Ne pas traverser la rue du Colonel Fabien.</b>   |    |
|     |      |  |   |
| 0.2 | 14.7 | Longer brièvement le <b>ruisseau des Godets</b> (à notre gauche) jusqu'à une mare.   |    |
| 0.4 | 15.1 | Avant la mare prendre à gauche le pont en bois. Arriver dans <b>Verrières</b> . Continuer la sente tracée par les promeneurs dans le <b>Parc de la Noisette</b> . En haut du parc, au petit bosquet descendre à droite les marches (bois et pelouse), passer sous un tunnel routier, monter les marches sur la droite pour arriver sur la <b>promenade de Swanley</b> (pelouses, arbres et sentier). La suivre jusqu'au <b>carrefour de l'Europe</b> .   |    |
|     |      | Traverser le carrefour par le terre-plein central, puis, en face, traverser le parking vers l'entrée de l'arboretum. Voir à droite petit centre commercial.  |    |
|     |      |  |   |
| 0.9 | 16   | Prendre à gauche le <b>mail de l'arboretum</b> avec rochers au milieu du passage, traverser le passage-piétons et prendre à droite la rue <b>d'Estienne d'Orves</b> qui longe l'arboretum et le château Vilmorin. La suivre sur le trottoir de gauche sur environ 500 m.   |    |
|     |      | Passer entre la stèle en pierre « A la mémoire des Justes de Verrières » (à gauche Centre Culturel A. Malraux) et la chaussée en restant sur le trottoir. Traverser la <b>rue de l'Ancienne Poste</b> , laisser à droite la rue de l'Eglise, puis laisser à gauche la <b>rue de Paron</b> (en direction Mairie et O.T.)  |    |
| 0.4 | 16.4 | Au niveau de cette rue de Paron, rejoindre à droite la <b>sente Sainte Marguerite</b> : quelques marches, puis montée pavée qui débouche <b>place de la Fontaine</b> derrière l'Eglise. Traverser la place. A gauche <b>square</b> de la Maison Vaillant. Passer devant la fontaine (eau potable) et descendre la <b>rue de l'Eglise</b> tout droit jusqu'à la <b>place du Poulinat</b> . Traverser le passage-piétons et longer la place sur la droite. |   |
|     |      |  |   |
|     |      | Monter à droite le <b>chemin des Vaux Mourants</b> et de suite à gauche, le <b>chemin des Vaux Chèvres</b> , prolongé par la <b>route des Gâtines</b> qui monte jusqu'à la forêt. Continuer tout droit.  |  |
|     |      | Laisser à gauche le centre des congrès des Gâtines et un parking à droite. Laisser le chemin de Verrières à droite et continuer en face : arriver au bout du centre des Congrès  |  |
| 1.2 | 17.6 | Prendre à droite la <b>route de Château-Landon</b> (ne pas prendre la route qui descend). On arrive à un terre-plein herbeux que l'on contourne par la gauche ; on prend le 1 <sup>er</sup> chemin à gauche : <b>route de la Princesse</b> (ne pas suivre le GR).  |  |
|     |      |  |   |
| 1.1 | 18.7 | Au niveau des parcelles 155 – 156 on croise la <b>route de la Grande Ceinture</b> que l'on prend à droite ; on tourne à gauche (suivre panneau GR). Au niveau de la parcelle 152 prendre à gauche la <b>route d'Igny</b> qui descend, très raide, jusqu'à la sortie de la forêt.   |  |
|     |      | Traverser la <b>route de Bièvres</b> et descendre, en face, le <b>chemin du pont Monseigneur</b> jusqu'au pont du <b>canal de la Bièvre</b> , point de rencontre GR 655 et GR 11 (suivi par la variante).  |  |
|     |      | Continuer tout droit, traverser un petit pont. Le chemin de terre se termine ; tourner à droite et emprunter la route bitumée.   |  |
|     |      |  |   |
| 0.9 | 19.6 | On aperçoit la <b>gare d'Igny</b> au loin. Emprunter le <b>passage souterrain</b> de la gare, direction centre-ville.  |  |
|     |      | A la sortie de la gare, tourner à droite (premier clou et panneau jacquaire).  |  |
|     |      | Passer successivement devant l'école St Nicolas, tourner à droite, quelques mètres plus loin traverser la rue au niveau de la fontaine pour passer à droite de la mairie et prendre les marches en face. Immédiatement après l'église traverser la <b>rue de l'Eglise</b> tourner à gauche en traversant la <b>rue des Brûlis</b> . Prendre à gauche sur le trottoir de gauche ; le  |  |







|     |      |   |   |
|-----|------|---|---|
|     |      | <b>chemin de la Voie Creuse</b> passe sous un tunnel et tourne à nouveau à gauche (pylône à droite).  |   |
|     |      | A 10 m entrer dans le bois par un sentier en forte montée.<br>En haut de la côte, tourner à gauche, traverser une route, le sentier rejoint une piste cyclable. La prendre à droite.  |  |
|     |      | On arrive à la rigole (fossé de collecte des eaux, à droite), la longer, voir successivement 2 petits ponts de pierre sur la droite, et, à gauche, en contrebas, une borne royale à fleur de lys (pas toujours facile à voir). Plusieurs dizaines de mètres après cette borne descendre à gauche. |  |
| 2.4 | 22.0 | A la sortie du bois, village de <b>Vauhallan</b> : suivre à droite la <b>Grande Rue</b> , au 1 <sup>er</sup> passage piéton traverser pour prendre le trottoir de gauche.<br>Passer devant la mairie, puis monter légèrement à gauche de l'église.  |  |
|     |      | Après l'église descendre par les marches sur la <b>place du général Leclerc</b> (parking) et traverser sur 70 m cette place vers la gauche. Prendre à gauche la <b>route de Saclay</b> . Tout de suite à gauche à nouveau, prendre la <b>rue de la Grande Fontaine</b> sur 240 m.                 |  |
| 1.2 | 23.2 | Après le lavoir à gauche en contrebas, emprunter à droite le <b>chemin de Limon</b> dont le côté gauche est en escalier. En haut de la côte, tourner à droite dans la rue, et arriver à l' <b>Abbaye de St Louis du Temple</b> .  |  |

| RENSEIGNEMENTS PRATIQUES |  |  |   |
|--------------------------|--|--|---|
|                          |  | <b>PARIS</b><br>Tous commerces, toutes gares<br><b>Hébergements</b> : contacter Compostelle 2000, 11, rue Hermel (18 <sup>ème</sup> ) M°Jules-Joffrin<br>tél : 01 43 20 71 66  |  |
|                          |  | <b>MONTROUGE</b><br>Tous commerces, D.A.B., métro  |   |
|                          |  | <b>FONTENAY AUX ROSES</b><br>Café, restaurant, gare RER B  |   |
|                          |  | <b>VERRIERES LE BUISSON</b><br>Office de Tourisme, cafés, restaurants, toilettes en mairie <ul style="list-style-type: none"> <li>• Petit centre commercial des Prés Hauts à droite de l'arboretum</li> <li>• Au centre : tous commerces, pharmacie, D.A.B., marché merc. et sam. matin</li> <li>• Hôtel (3*)</li> </ul>   |  |
|                          |  | <b>IGNY</b> <ul style="list-style-type: none"> <li>• Epicerie, D.A.B., marché sam. matin, toilettes en mairie, gare RER C</li> <li>• <b>Menu pèlerin</b> au café-restaurant le Balto</li> <li>• <b>Hébergements chez l'habitant</b><br/>contacter à l'avance Compostelle 2000 tél : 01 43 20 71 66</li> </ul>  |  |
|                          |  | <b>VAUHALLAN</b><br>Office de Tourisme sam. matin, Café, restaurant, boulangerie, épicerie<br><b>Hébergement à l'Abbaye de Vauhallan</b> , demi-pension. L'abbaye accueille les pèlerins 15 chambres avec 22 lits ; prévoir environ 30 € dîner et nuit en 2017.<br>Réservation obligatoire auprès de Sœur Sabine, tél 01.69.85.21.00<br><a href="http://www.abbaye-limon-vauhallan.com">www.abbaye-limon-vauhallan.com</a> |  |
|                          |  |  |   |
|                          |  |  | <i>édition décembre 2018</i>  |








## Etape 2



### de VAUHALLAN à DAMPIERRE





### 23 km



| km  | cumul |  | balises   |
|-----|-------|--|---|
| 0   |       | <b>En sortant de l'abbaye</b> de Vauhallaan (sur la gauche un pigeonnier), tourner à droite en direction du stade. Laisser à droite la rue de Appentis. Avant le stade, prendre le chemin herbeux qui descend sur la gauche.   |    |
| 0.7 | 0.7   | En bas du chemin, à l'intersection, remonter à gauche en empruntant le lit d'un petit ruisseau. Arriver à une route et la suivre à droite. De là belle vue sur l'abbaye.   |    |
| 0.8 | 1.5   | Continuer tout droit sur environ 1 km jusqu'à la <b>route D36</b>  |   |
| 1.1 | 2.6   | Traverser la D36 pour prendre en face l' <b>avenue de la Vauve</b> aménagée piétons vélos, et bordée d'arbres. La suivre sur le trottoir de droite. Passer devant l'arrêt de bus « Fresnel-Vauve ». On laisse l'entreprise THALES sur la gauche. Continuer tout droit. |   |
| 1.8 | 4.4   | <b>Devant la ferme de la Vauve</b> prendre sur la droite le <b>chemin goudronné de Corbeville</b> (chemin bordé d'arbres avec sur la droite une rigole) et le suivre sur environ 1,8km.  |  |
| 0.5 | 4.9   | Arriver au croisement avec une nouvelle route prendre à gauche cette <b>voie dédiée aux bus vélos et piétons, en restant sur le trottoir de gauche</b> . Passer le pont qui enjambe la <b>voie express N118</b> , continuer tout droit sur environ 450 m.              |  |
| 0.2 | 5.1   | Suivre ensuite (en direction est-ouest) jusqu'à un petit rond-point avec <b>arrêt de Bus « Orsay université Paris Saclay »</b> .   |  |
| 0.4 | 5.5   | Prendre la route direction plein sud, à gauche de cet arrêt de bus <b>rue « Pierre Curie »</b> (côté droit on longe l'IUT d'Orsay), la descendre sur environ 250 m et la quitter lorsqu'elle tourne à droite, pour continuer en  |  |



|     |     |  |   |
|-----|-----|--|---|
|     |     | face sur 200 m la <b>rue Louis de Broglie</b> puis suivre la <b>rue Aimé Cotton</b> . A droite commence <b>le bois de la Guyonnerie</b> . Poursuivre toujours vers le sud sur 150m jusqu'à un petit parking, le <b>parking du Belvédère</b> .  |   |
| 0.4 | 6.4 | Au bas de ce parking voir à droite l'entrée du sentier dans le bois. Prendre ce sentier de terre étroit et traverser le bois tout droit (est /ouest). A mi-parcours le bois s'éclaircit à droite, on aperçoit à droite les bâtiments de SUPELEC au milieu d'un pré enclos. Continuer toujours tout droit et parvenir à une allée de béton « <b>chemin du Moulon</b> ».   |    |
| 0.5 | 6.9 | Descente à gauche sur environ 550 m par cette jolie allée en sous-bois. Passer deux barrières métalliques. Sortie du bois aux premières maisons. On arrive à la limite des communes de <b>BURES</b> et <b>GIF</b> . 1 <sup>er</sup> clou sous le panneau de ville.   |    |
| 1.4 | 8.3 | Prendre à droite la <b>rue Gustave Vatonne</b> sur le trottoir de droite en <b>direction du centre-ville de GIF</b> . Au 2 <sup>e</sup> passage piétons, traverser la rue pour prendre le trottoir de gauche. Continuer tout droit, laisser à gauche au niveau de la rue des Grès, un 1 <sup>er</sup> panneau « Centre Ville ». Continuer la rue toujours tout droit La route longe le haut mur du <b>parc du château du CNRS sur la droite</b> . Laisser à gauche l' <b>allée du Val Fleury</b> , on arrive à un carrefour. L'église est sur la droite. |    |
|     |     | Laisser à gauche la rue Alphonse Pécard qui descend sur la gare de GIF, et prendre en face la <b>rue commerçante Amodru</b> .  |   |
| 0.2 | 8.5 | 100 m plus loin on arrive au niveau de <b>la mairie et son parc</b> , à notre gauche. Tourner à gauche, passer entre la mairie et le cinéma. Quelques mètres plus loin, à droite, au monument aux morts, des <b>toilettes publiques</b> .  |  |
| 0.3 | 8.8 | Continuer dans le parc en passant entre une école à droite et un plan d'eau à gauche. Juste avant le petit pont, sur la droite un panneau d'interprétation sur le chemin de Compostelle. Laisser chemin à gauche, continuer chemin à droite, direction indiquée « <b>bassin de Couprières et Courcelles</b> », prendre le petit pont à droite. Voir à gauche de petits jardins potagers.   |  |
| 0.2 | 9.0 | Au bout du chemin tourner dans la ruelle à gauche (indication « Point Info Jeunesse »). Passer la chicane métallique, continuer jusqu'au carrefour des   |  |

|     |      |   |   |
|-----|------|---|---|
|     |      | chemins. Ne pas prendre le petit pont en face mais tourner à droite. On voit le <b>panneau « Jupiter »</b> (présentation des planètes), et <b>l'Yvette</b> est à gauche.  |   |
| 2.6 | 11.6 | <p>Franchir le petit pont sur <b>l'Yvette</b>. Un peu après, on voit un collège sur la droite. Passer un deuxième pont, puis traverser la route (passer la chicane). A environ 30 m, prendre le tunnel puis tourner à gauche, contourner par la gauche le <b>Bassin de Couprières</b>.</p> <p>Au bout du bassin, continuer le sentier sur quelques centaines de mètres : longer <b>l'Yvette</b>, toujours sur notre gauche, jusqu'à un virage à droite, et prendre à gauche le chemin (<b>l'Yvette</b> est toujours à gauche) ; là le chemin serpente et rejoint un bras de <b>l'Yvette</b>. Continuer à longer <b>l'Yvette</b> (cette fois à notre droite) jusqu'au niveau de la rue.</p> <p>Prendre la rue à gauche, la traverser et après le mur tourner à droite. Longer une clôture grillagée (pendant environ 400 m) à notre gauche et un petit cours d'eau sur la droite, passer un pont, le chemin tourne à droite ; un peu après il y a un banc.</p> <p>Passer sous la route, continuer le chemin entre la zone d'activité commerciale à gauche et <b>l'Yvette</b> à droite.</p> |    |
| 0.7 | 12.3 | <p>Au bout du chemin, au niveau du bâtiment blanc carré sur la droite (il y a aussi un bâtiment à gauche), tourner à gauche ; traverser la rue (en légère montée), en direction de la gare de <b>Courcelles</b> prendre la piste cyclable sur 25 m.</p> <p>Traverser la rue à droite et monter à gauche. Au niveau de la gare, emprunter le souterrain à gauche en direction "du lycée Vallée de Chevreuse".</p>  |  |
|     |      |   |   |

|     |      |   |   |
|-----|------|---|---|
| 0.9 | 13.2 | <p>Continuer tout droit en montant sur la route sur environ 100 m, ne pas prendre les marches. Après le parking, tourner à droite <b>rue de Ragonan</b> devenant à la fois <b>chemin de la Glacière et chemin de Vaugien</b>.</p> <p>Continuer tout droit (longer le lycée) pour arriver sur une petite route, à gauche une chapelle en ruine et à droite une mare, continuer tout droit avec la voie ferrée sur la droite.</p>   |    |
|     |      |   |   |
| 1.7 | 14.9 | <p>Au stop, continuer tout droit en longeant la voie ferrée à notre droite, <b>avenue de la Guiterie</b>. Au carrefour prendre la première rue à <b>droite rue Pierre Curie</b>. Au numéro 17, prendre la sente piétonne à droite en descendant 4 marches. Au bout de la ruelle tourner à gauche sur <b>l'avenue de la Terrasse</b> qui longe le terminus de la voie ferrée de st Rémy-lès-Chevreuse. Prendre à droite en direction de l'église. Après le feu tricolore tourner à gauche et prendre la piste cyclable goudronnée longeant la route.</p>   |    |
|     |      |   |   |
| 2.0 | 16.9 | <p>Au carrefour continuer sur la piste cyclable. Passer le carrefour de la <b>ferme de Coubertin</b>, et à environ 100 m quitter la piste cyclable à droite par un sentier vers Chevreuse.</p>  |    |
|     |      |   |   |
| 0.6 | 17.5 | <p>Le chemin de terre devient une petite route goudronnée qui descend, serpente puis longe un des deux bras de l'Yvette (à droite). Au premier petit pont le franchir à droite puis 20 mètres plus loin (après le parking) prendre à gauche. Longer l'autre bras de l'Yvette par la «<b>Promenade des petits ponts</b>». Remarquer le séchoir à peaux et la succession de charmants petits ponts. Au panneau «<b>Rivière aux Tanneurs</b>», au niveau du lavoir, prendre le pont à droite. Suivre «<b>centre-ville-piétons</b>» : <b>ruelle des Mandars</b>. Au bout de la rue tourner à droite, <b>rue de la Division Leclerc</b> (commerces).</p> |   |
|     |      |   |   |
| 1.0 | 18.5 | <p>A gauche la <b>rue Lalande</b> se présente à 20 m en face. La prendre puis tourner à gauche <b>rue de l'Eglise</b> qui mène à l'église Saint Martin. Traverser le parking, prendre la sente à droite en direction du Jardin Jean Moulin, longer l'école, prendre la deuxième passerelle et traverser le parc. Monter à droite. Prendre à gauche la <b>rue Jean Mermoz</b> (balisage GR) puis la <b>rue du 8 Mai 1945</b> à droite. Au numéro 13, entre deux maisons, prendre le passage étroit sur 200 m.</p>  |  |





|                                 |      |   |   |
|---------------------------------|------|---|---|
|                                 |      |   |   |
| 1.9                             | 20.4 | <p>Après la sente, prendre à droite le GR qui monte dans les bois avec une pente raide (10 %) sur une route asphaltée et continuer tout droit.</p> <p>Continuer le chemin sur une route sableuse en passant devant la maison « Marie Louise », traverser le <b>lieu-dit</b> « <b>Jagny</b> » et continuer tout droit. Poursuivre entre des zones de chasse privées.</p>   |    |
| 1.4                             | 21.8 | <p>Devant la poterie, au hameau de la « <b>Grande Maison</b> » tourner à gauche. Continuer tout droit jusqu'à la départementale. La longer en tournant à gauche sur quelques dizaines de mètres puis la traverser pour rejoindre le chemin forestier, en face. Continuer tout droit jusqu'à l'entrée du village du Mesnil-Sevin. Tourner à gauche. A l'entrée de la forêt, au croisement des chemins, emprunter celui qui est à droite, en contournant la maison aux volets rouges, par la droite.</p> <p>Passer un portail métallique, en face. Juste après, à la fourche, prendre le chemin de gauche, qui descend légèrement. Au croisement en T, tourner à gauche. Le chemin descend assez raide. En bas de ce chemin, tourner à droite. Continuer tout droit un long moment, en suivant un grillage sur votre gauche, puis au croisement en T, tourner à gauche. Poursuivre tout droit. Traverser un ru. Longer le centre équestre. Le chemin de terre se transforme en route goudronnée. Arriver sur la route qui relie Maincourt-sur-Yvette à Dampierre.</p> |   |
| 0.2                             | 22.0 | Tourner à gauche vers <b>Dampierre-en-Yvelines</b> .  |   |
| 0.9                             | 22.9 | Quelques dizaines de mètres plus loin, traverser la route et monter à droite, rue Pierreuse. La « <b>Maison de Fer</b> » est en haut de la côte à gauche.   |   |
| <b>RENSEIGNEMENTS PRATIQUES</b> |      |   |   |
| <b><u>GIF SUR YVETTE</u></b>    |      |   |  |








|  |  |   |   |
|--|--|---|---|
|  |  | Tous commerces, La Poste et D.A.B. dans le centre ancien. Centre commercial, D.A.B. et pharmacie à Courcelles. 2 gares RER B<br>Possibilité d'accueil jacquaire<br>(Contacter Compostelle 2000 : 01 43 20 71 66).           |   |
|  |  | <b><u>SAINT REMY LES CHEVREUSE</u></b><br>A la gare RER B : café-restaurant, Office de Tourisme<br>Au village à 300 m : tous commerces, D.A.B., La Poste.   |   |
|  |  | <b><u>CHEVREUSE</u></b><br>Tous commerces, Syndicat d'Initiative rue de l'Église : 01 30 52 02 27   |   |
|  |  | <b><u>HAMEAU DE LA GRANDE MAISON (ST FORGET)</u></b><br>Possibilité d'accueil jacquaire à 200 m<br>(Contacter Compostelle 2000 : 01 43 20 71 66).   |  |
|  |  | <b><u>DAMPIERRE</u></b><br>Cafés, restaurants, épicerie, pharmacie.<br>Gîte d'étape de la Maison de Fer par le PNR de la Vallée de Chevreuse.<br>Réservation le plus tôt possible au 01 30 52 09 09<br>17 € la nuit en 2017 |  |
|  |  |   |   |
|  |  |   | <i>édition janvier 2019</i>   |








## Etape 3

### de DAMPIERRE à EPERNON


### 33.7 km






| km  | Cumul | Descriptif  | balise  |
|-----|-------|---|---|
|     |       | L'Office National des Forêts recommande de : <ul style="list-style-type: none"> <li>• ne pas s'écarter du chemin balisé</li> <li>• ne pas bivouaquer plusieurs nuits au même endroit</li> <li>• ne pas fumer ni faire de feu</li> <li>• ne pas laisser divaguer des chiens</li> <li>• ne pas déposer d'ordures</li> <li>• respecter la faune et la flore</li> </ul>   |   |
|     |       | Au-delà de la Maison de Fer, arriver aux dernières maisons, puis au rond-point, franchir une barrière derrière le panneau « <b>Haute Vallée de Chevreuse</b> » à gauche. Suivre le balisage Bleu/Blanc du PR sur 100 m.   | PR  |
| 1.2 | 1.2   | Poursuivre sur 300 m. Au chemin de terre tourner à gauche. Descente raide. A la fin, suivre un sentier étroit, avec grillage à droite. Franchir la barrière.<br>Arrivée à <b>FOURCHEROLLES</b> .  |    |
| 3.6 | 4.8   | Prendre à gauche la direction des Bois des Maréchaux puis à droite la <b>rue de Fourcherolles</b> . Franchir la barrière métallique à droite, puis une seconde barrière. Continuer tout droit par la <b>rue des Vaux</b> . Franchir une 3ème barrière et continuer sur un chemin de terre. A la petite fourche, prendre à gauche. Après une montée, poursuivre tout droit sur un kilomètre environ dans la forêt. Traverser la route (dangereuse). Prendre à droite sur 3 mètres puis de suite le chemin à gauche. Route à droite, plus loin il y a des maisons.<br>Passer une barrière et continuer tout droit. Arrivé à une grande allée forestière, prendre à droite puis à gauche. Chemin étroit et touffu. Continuer le chemin à gauche en laissant le champ à droite. Arrivé à une allée forestière, la traverser et poursuivre tout droit jusqu'à la piste goudronnée qu'on prend à droite. Au premier chemin, tourner à gauche. Continuer le chemin qui va vers la droite sur une piste de sable, fougères et rochers. Arriver à un point de vue (quand la végétation est dégagée) sur l'abbaye des Vaux de Cernay sur la droite. |  |
| 3.0 | 7.8   | Laisser le point de vue sur la droite. Quitter le PR. Prendre tout droit le chemin qui descend fortement en lacets. A la fourche, prendre à gauche et longer le mur de l'abbaye (qui se trouve à droite). Contourner le mur sur la droite et continuer à le longer. Traverser un petit pont. Passer une barrière en bois. Au parking, prendre à gauche. Traverser la <b>D24</b> et prendre en face le chemin dans la forêt. Poursuivre le chemin entre les parcelles 26/27. Monter tout droit (ça grimpe !) Arriver sur une route forestière, prendre à droite (ne pas suivre Hauts-Besnières sauf pour hébergement). Tout droit sur 700 mètres. Arriver à un croisement tourner à droite et arriver au <b>lieu-dit « la Tuilerie »</b> . Passer une barrière en bois, prendre à gauche (maisons à droite) la route goudronnée entourée de hautes haies. Poursuivre tout droit sur 1 km.<br>Arriver à <b>SAINT BENOIT</b> . Prendre à gauche la <b>rue Saint Thibaud</b> en longeant l'Office National de la Chasse et de la Faune Sauvage. Continuer tout droit.   |  |
| 0.3 | 8.1   | Au carrefour, face à une croix, prendre à droite la <b>rue de la Croix Picard</b> , puis à gauche la <b>rue du Chemin Vert</b> .  |  |






|     |      |  |   |
|-----|------|--|---|
|     |      | Poursuivre tout droit et à la Faisanderie prendre à droite. Continuer tout droit sur 2 km en empruntant un chemin gravillonné qui devient herbeux après les barrières en acier. Au croisement, continuer tout droit (pour la Ferme des 4 étoiles à la Petite Hogue, tourner à gauche - même distance - on reprend le chemin après la ferme).   |    |
|     |      |  |   |
| 3.2 | 11.3 | Au niveau d'un petit bois et d'une borne d'hydrocarbure, tourner à gauche en longeant un champ à gauche et la forêt à droite, passer une barrière en bois. Après 300 m, rester à droite, rentrer dans le bois en suivant le GR et les coquilles, à la route forestière tourner à gauche puis traverser la route pour arriver à l' <b>Etang de la Tour</b> (Possibilité de pique-nique).  |    |
|     |      |  |   |
| 3.0 | 14.3 | En suivant le PR, longer la Digue par la gauche. Passer une barrière et prendre sur la droite le chemin entre 2 haies en longeant l'étang (à droite). Traverser la route D906, (attention circulation) et continuer tout droit sur 1 km sur la <b>route de Batonceau</b> . A la fourche prendre à gauche. Au marquage de la parcelle 21/03, continuer tout droit sur 1 km. Au carrefour, prendre le chemin à droite.<br><br><i>(La voie rectiligne est une plus courte, qui mène directement au même endroit, l'Etang d'Or).</i><br><br>A la fourche prendre à gauche et suivre le chemin le long du <b>ru de la Drouette</b> (sur la droite) qui longe les maisons. A la fourche prendre à gauche et passer un petit pont. Traverser la <b>D27</b> (attention circulation). Continuer tout droit 2 km dans la forêt en longeant le ru au début (le ru disparaît). Longer un marécage (à droite puis à gauche). A la fourche prendre à droite. |    |
|     |      |  |   |
| 2.9 | 17.2 | A l' <b>Etang d'Or</b> , prendre à droite sur le pont la route forestière des <b>Eveuses</b> . Quitter le GR et continuer tout droit. Passer devant la maison « <b>Le Poste Forestier des Eveuses</b> » sur la droite. Continuer tout droit, traverser la rue de la Remise des Frênes. Passer sous la ligne à haute tension, puis à droite suivre la route de la Chesnaie. Continuer tout droit 2 kms sur la route des Eveuses à la route de Saint Rémy. Passer une barrière en bois. Après avoir abordé les premières habitations, passer un pont sous la N10.<br><br>Retrouver le GR 655, continuer tout droit.  |  |
|     |      |  |   |
|     |      | Entrer en ville en direction du château de <b>RAMBOUILLET</b> . Prendre à gauche la <b>rue du Petit Parc</b> .   |  |
|     |      |  |   |
| 1.2 | 18.4 | Passer sous le <b>pont Hardy</b> , rester sur le trottoir de gauche arriver <b>place Félix Faure</b> et franchir, en face, la grille Félix Faure du parc du château.<br><i>(Horaires d'ouverture du 1<sup>er</sup> mai au 30 septembre : 8h – 19h30. Aux heures de fermeture prendre à droite la rue du Gal de Gaulle qui après la mairie de Rambouillet tourne à droite et devient la rue Raymond Poincaré. Laisser la rue Lachaux sur la droite et prendre la rue de la Motte. Entrer dans le parc à gauche par la grille – panneau « Bergerie Nationale ». Longer cette route jusqu'à la sortie du parc).</i>   |  |
|     |      |  |   |
| 2.3 | 20.7 | Entrer dans le parc, prendre à droite puis à gauche au bout de la pièce d'eau. Continuer tout droit (sur un peu plus de 100 mètres) puis légèrement à droite pour reprendre tout droit en longeant les canaux ( sur 350 mètres ) tourner à droite pour passer derrière deux statues de cerfs puis au bout de l'allée passer une porte. Prendre à gauche une route goudronnée et passer devant la " <b>Laiterie de la Reine</b> ". Sortir du Parc, <b>grille de Guéville</b> .  |  |












|                                 |      |  |   |
|---------------------------------|------|--|---|
|                                 |      |  |   |
| 1.8                             | 23.4 | <p>Traverser la <b>D906</b> (route dangereuse) et prendre en face la piste cyclable en direction de Gazeran puis prendre à gauche en direction de <b>Guéville</b> et suivre le sigle Véloscénie Paris-Le Mont Saint Michel. Continuer sur le GR1. Longeur la ferme de Guéville qui est à gauche et prendre à droite le chemin de terre entre les deux haies.</p> <p>En haut après le bois, prendre tout droit fléchage jaune et bleu en direction d'un autre petit bois vers <b>Gazeran</b>. <u>Ne pas suivre le GR rouge et blanc</u></p> <p>Laisser le monument aux morts à droite et suivre la route vers l'église (D62) sur le trottoir de droite. Laisser partir la <b>D62</b> à gauche et continuer tout droit par la rue du Haut Gazeran. Quitter la route pour un chemin en laissant le cimetière à droite</p> |    |
| 4.0                             | 27.4 | <p>Suivre ce chemin en lisière de forêt. Entrer dans les bois et serpenter 2 fois sous la voie ferrée. Longeur le grillage de la propriété du Château de Voisins (beau et immense) en direction de SAINT HILARION. Arriver à Saint Hilarion.</p> <p>Après la pièce d'eau, continuer tout droit. Suivre <b>rue de la Bellanderie</b> et suivre le <b>Chemin de la Vallée</b> à gauche qui nous amène à <b>DROUE SUR DROUETTE</b>.</p>   |    |
| 2.6                             | 30.0 | <p>Continuer sur la <b>route de la Roche Tournante</b>. Prendre le premier chemin à gauche qui passe sous la voie ferrée. Sorti du tunnel, suivre le chemin principal qui tourne légèrement à droite. A la bifurcation, prendre à gauche, et rester sur le chemin principal jusqu'à la <b>Ferme de la Malmaison</b>. Tourner à droite après la ferme, et continuer tout droit jusqu'à la bifurcation suivante. Prendre à gauche et rejoindre la <b>rue des Marmouzets</b>.</p>   |    |
| 3.7                             | 33.7 | <p>Continuer tout droit sur la voie sans issue. Après le numéro 28, continuer en face sur le chemin de terre et rentrer dans les bois. Laisser à votre gauche le chemin et continuer tout droit. Une pente raide nous amène <b>rue Saint Firmin</b>. Continuer à descendre par la <b>rue des Charrons</b>.</p> <p>Suivre le chemin en tournant à droite puis à gauche pour rejoindre la <b>rue de la Gare</b> et arriver <b>rue St Denis</b> où se trouve la gare d'EPERNON.</p>   |  |
| <b>RENSEIGNEMENTS PRATIQUES</b> |      |  |   |
|                                 |      | <p><b><u>LA CELLE DES BORDES</u></b><br/>Hébergement possible au Gîte d'étape de la Maison forestière des Hauts-Besnières par le PNR de la Vallée de Chevreuse.<br/>Réservation 48h à l'avance au 01 30 52 09 09<br/>17 € la nuit en 2017</p>  |  |
|                                 |      | <p><b><u>HAMEAU DE ST BENOIT (AUFFARGIS)</u></b><br/>Possibilité d'abri (grange) et de dîner (seulement Ven Sam Dim et jours fériés)<br/>Prévenir à l'avance Mr Jean-Baptiste GALLOO<br/>La Ferme des 4 étoiles<br/>Lieu-dit La Petite Hogue<br/>78610 Auffargis<br/>☎ 06 20 04 37 54      jfgalloo@les4etoiles.net</p>  |  |
|                                 |      | <p><b><u>RAMBOUILLET</u></b><br/>Tous commerces - Poste - D.AB.- Gare S.N.C.F.<br/>Accueil pour hébergement sommaire au presbytère<br/>Possibilité d'hébergement au camping Huttopia - Tarif randonneurs 15 à 26 €</p>   |  |











|  |  |   |   |
|--|--|---|---|
|  |  | <b><u>GAZERAN</u></b><br>Boulangerie - Restaurant - Gare S.N.C.F.   |   |
|  |  | <b><u>SAINT HILARION</u></b><br>Gare S.N.C.F.   |   |
|  |  | <b><u>EPERNON</u></b><br>Tous commerces – Poste - D.A.B. - Gare S.N.C.F.<br>Prieuré St Thomas – 29, Rue du Prieuré Saint-Thomas, 28230 Épernon – nuit et petit<br>déjeuner : 17,40 € en 2017 - ☎ 02.37.83.60.01 |  |
|  |  | Edition janvier 2019  |   |












| 1ère ETAPE  |       |  |                   |  |
|---|-------|--|-------------------|--|
| DE LA TOUR SAINT-JACQUES A MASSY PAR LA PORTE D'ORLEANS, MONTRouGE ET LA COULEE VERTE 17 KM |       |  |                   |  |
| Distances   |       | Descriptif   | Maj du 18-01-2018 | Repère   |
| Tronçon   | Cumul |  |                   |  |
|   |       |  |                   |  |
| 0   |       | <b>PARIS</b> : dans le square St Jacques, marcher entre la tour et la rue de Rivoli (plaque commémorative sur la tour), traverser le jardin dans sa longueur, obliquer à gauche, sortir du square (on peut voir en sortant du square, une coquille St Jacques gravée sur le pilier droit du portail).  |                   |  |
|   |       | Traverser l' <b>avenue Victoria</b> , continuer tout droit <b>place du Châtelet</b> , traverser le <b>quai de Gesvres</b> . Prendre à gauche, le long du quai.   |                   |  |
|   |       | Au <b>pont Notre-Dame</b> tourner à droite pour traverser le bras droit de la Seine. Poursuivre tout droit <b>rue de la Cité</b> .   |                   |    |
|   |       | <b><i>Pour ceux qui veulent s'arrêter à la cathédrale, quitter la rue de la Cité à la hauteur du parvis de Notre Dame (possibilité de faire tamponner la crédentiale à la sacristie, cachet sec). Dès la sortie de Notre-Dame, prendre à gauche, traverser le bras gauche de la Seine par le Pont au Double, le quai de Montebello, puis le square Viviani en diagonale. Prendre la rue St Julien le Pauvre jusqu'à la rue St Jacques qu'on emprunte tout de suite à gauche.</i></b> |                   |  |
| 1.15  | 1.15  | Traverser le bras gauche de la Seine par le <b>Petit Pont Cardinal Lustiger</b> . Prendre tout droit la <b>place du Petit Pont</b> , puis la <b>rue du Petit Pont</b> , qui se continue par la <b>rue St Jacques</b> . Remonter cette rue. (A voir entre autres : au <b>n°27</b> , sur le pignon sud de l'immeuble en avancée, le "cadran solaire" de Dali.  |                   |  |
|   |       | Traverser le <b>boulevard Saint Germain</b> (on est tout près de l'Hôtel de Cluny à droite), passer à l'arrière de la Sorbonne, devant le Collège de France et le Lycée Louis Le Grand, traverser la <b>rue Soufflot</b> (Panthéon), on passe devant l'institut de Géographie et l'institut Océanographique; traverser la <b>rue Gay-Lussac</b> .  |                   |  |
| 2,1   | 3,25  | Au 252 rue Saint Jacques: <b>église Saint Jacques du Haut Pas</b> .  |                   |  |
|   |       | Passer devant l'église du Val de Grâce. Traverser le <b>boulevard Port Royal</b>   |                   |  |











|     |     |  |  |
|-----|-----|--|--|
|     |     | Poursuivre tout droit par la rue du <b>Faubourg Saint Jacques</b> jusqu'à la <b>place Saint Jacques</b> , que l'on traverse, ainsi que le <b>boulevard Arago</b> et prendre en face la <b>rue de la Tombe Issoire</b> .  |    |
| 1,4 | 4,6 | Passer sous le pont, traverser l' <b>avenue René Coty</b> , et reprendre la <b>rue de la Tombe Issoire</b> , juste en face du tronçon précédent. Traverser la <b>place des Droits de l'enfant</b> , puis prendre la <b>rue du Père Corentin</b> vers la droite.  |    |
|     |     | Poursuivre tout droit la rue du Père Corentin puis sur la droite, face aux numéros 63-65, prendre une petite rue pavée ( <b>Villa Virginie</b> ) jusqu'à l'avenue du <b>Général Leclerc</b> qu'on traverse.  |    |
|     |     | Prendre l'avenue du <b>Général Leclerc</b> à gauche en direction de la <b>porte d'Orléans</b> . Traverser le <b>Boulevard Brune</b> , poursuivre tout droit <b>place du 25 août 1944</b> jusqu'à l' <b>avenue Ernest Reyer</b> qu'on emprunte à droite jusqu'au premier passage piéton.  |  |
| 1   | 5,6 | Traverser cette avenue poursuivre tout droit jusqu'à l'entrée du <b>square du serment de Koufra</b> . Entrer dans le square, et le traverser en diagonale par le chemin en face l'entrée. En sortant du square, tourner à gauche en empruntant l' <b>avenue de la porte de Montrouge</b> . Passer au-dessus du boulevard périphérique, puis traverser le boulevard Romain Rolland. |  |
|     | 6   | Entrer dans <b>Montrouge</b> par l' <b>avenue de la République</b> . Poursuivre tout droit jusqu'à l' <b>église Saint Jacques le Majeur (place de la Libération)</b> .   |  |
|     |     | A partir de l'église Saint Jacques le Majeur, traverser la <b>rue de la République</b> , passer devant la statue dédiée à Coluche (salopette) et emprunter à gauche l' <b>avenue Jean-Jaurès</b> , continuer tout droit puis traverser la <b>place des Etats Unis</b> .  |  |
| 1,8 |     | Contourner la place Jean Jaurès par la gauche, poursuivre par l' <b>avenue Jean Jaurès (direction Châtillon)</b> .   |  |
|     |     | A la gare du métro <b>Châtillon-Montrouge</b> ,<br>➤ <b>piétons</b> traverser les voies RATP et TGV en empruntant le passage souterrain de la RATP (accès à la gare).  |   |
|     |     | ➤ A la sortie du passage, prendre en face (légèrement sur la gauche) l' <b>allée Bernard de Jussieu (coulée verte)</b> . Pour cela traverser la ligne de tramway n°6. Aller en face, monter les marches, juste à droite du panneau sur lequel est peint le tracé   |  |

|     |      |   |  |
|-----|------|---|--|
|     |      | de la coulée verte et son règlement (accès à l'aire arborée).   |  |
|     |      | ➤ <b>cyclistes</b> contourner ce passage souterrain en poursuivant sous le pont de la voie ferrée, et retrouver la « Coulée Verte » 100 m plus loin à droite. Dans cet espace vert, arriver à la piste cyclable, tourner à gauche et poursuivre sur la Coulée Verte.   |  |
|     |      | A la première aire de jeu, prendre le petit escalier à droite du kiosque, puis la petite passerelle. Suivre les repères GR et les bornes de la Coulée Verte (jusqu'à Massy).  |    |
| 1,7 | 9,00 | Traverser une 2ème aire de jeu sous tonnelle ; au bout de ce tronçon, prendre légèrement à droite, traverser <b>l'avenue Saint-Exupéry</b> . Poursuivre tout droit en face.   |    |
|     |      |   |  |
|     |      | Traverser la rue et prendre en face le <b>square Léo Malet</b> qu'on traverse par l'allée goudronnée.   |    |
|     |      | Franchir la rue et prendre la suite de la coulée verte, en face. Couper plusieurs autres rues, et continuer tout droit.   |    |
|     |      | A l'entrée dans <b>Bagneux</b> , le chemin arrive le long des voies du TGV et débouche sur la <b>rue du Général de Gaulle</b> . Traverser cette rue, prendre à gauche le pont, passer au-dessus des voies, et de suite après le pont prendre à droite.  |    |
| 1,9 | 11   | Poursuivre le chemin balisé en prenant le chemin le plus bas lorsque plusieurs chemins parallèles existent. Longer divers terrains de sport en les laissant sur votre droite.   |    |
|     |      |   |  |
|     |      | Après être passé devant la médiathèque de <b>Fontenay aux Roses</b> , poursuivre tout droit le chemin qui descend jusqu'à la <b>rue Robert Marchand</b> (à gauche cette rue mène à la gare du RER B). Poursuivre tout droit, prendre la passerelle métallique peinte en bleu au-dessus des voies du RER, puis poursuivre par le chemin bas goudronné, jusqu'à la <b>rue Paul Langevin</b> (GR). |  |
|     |      |   |  |
| 1,6 | 12,4 | Traverser la rue Paul Langevin. Poursuivre tout droit par l'allée de droite qu'on conservera tant qu'il y aura plusieurs chemins possibles dans la coulée verte   |  |
|     |      | A <b>Sceaux</b> , traverser la <b>rue Houdan</b> , et prendre en face, toujours par l'allée de droite. Traverser la <b>rue des Cheneaux</b> et juste après la belle perspective côté gauche sur le parc du château de Sceaux, continuer jusqu'à la <b>rue Jean Monnet</b> .   |  |
| 2,3 | 12.5 | Traverser la <b>rue Jean Monnet</b> et continuer tout droit (toujours par l'allée de droite). Traverser deux rues. En arrivant à une patte d'oie, prendre   |  |








|     |      |  |  |
|-----|------|--|--|
|     |      | l'allée de droite qui descend et conduit vers un premier passage souterrain, puis un second sous l'A86.  |  |
|     |      | Prendre à droite les quelques marches et poursuivre le chemin. Passer <b>place de Lexington (obélisque)</b> , continuer en face en restant à droite sur la piste "PIETONS".  |    |
|     |      | Peu après, environ 60 m avant la <b>rue du Colonel Fabien</b> , il y a un poteau métallique avec panneaux indiquant les deux voies du chemin de Compostelle : laisser à droite le GR 655 en direction de Chartres, <b>suivre en face le chemin balisé vers ORLEANS</b> .   |    |
|     |      | Traverser la rue du <b>Colonel Fabien</b> , et poursuivre à droite la Coulée Verte en suivant le balisage. Passer un tunnel, et suivre les indications des balises.  |    |
|     |      | Le chemin descend. 50 mètres après le stop laisser le chemin principal partir à droite, monter à gauche et suivre le sentier qui longe au plus près le long mur de béton sur notre gauche.   |  |
| 2.5 | 17   | Retrouver plus loin le chemin balisé jaune, le suivre.   |    |
|     |      | Après avoir passé deux aires de jeu, prendre à gauche le chemin qui monte par des escaliers et en haut de la côte faire un gauche-droite pour descendre sur la gare RER de Massy-Verrières.  |    |
|     |      | Prendre à droite pour passer sous le pont, rester sur le côté droit de <b>l'avenue de la Gare</b> . La continuer et à la fourche prendre sur la droite la rue <b>André Nicolas</b> en légère descente. Traverser la <b>place Victor Schoelcher</b> jusqu'à la rue de la <b>Division Leclerc</b> . On longe <b>l'église Sainte Marie Madeleine</b> qui se trouve côté gauche en surplomb. |   |
|     | 17.3 | Tourner à gauche, passer devant <b>l'église</b> et le buste de Nicolas Appert. Continuer tout droit sur la <b>rue de la division Leclerc</b> . <b>L'office de Tourisme</b> se trouve au N°4bis ( <i>plaque en forme de coquille au sol</i> ).  |  |
|     |      | <b>COMMODITES : à MASSY</b>  |  |
|     |      | Tous commerces   |  |
|     |      | <b>HEBERGEMENT en familles</b> possible par le biais de <b>l'Office de tourisme</b> au 4 bis, rue de la Division Leclerc. Joindre l'O.T. aux heures d'ouverture au 01 69 20 08 27 (fermé dimanche et vendredi matin). Le week-end voir sur la devanture le numéro à appeler.   |  |




|  |  |   |                                    |
|--|--|---|------------------------------------|
|  |  | <b>Dépannage possible</b> selon disponibilités à la paroisse église Ste Marie Madeleine : Maison St Charles 36, rue de la <b>Division Leclerc</b><br>tél : 01 69 20 04 33 |                                    |
|  |  |   |                                    |
|  |  |   | <i><b>mise à jour jan 2018</b></i> |

| 2ème Etape MASSY - ARPAJON<br>PAR LE PONT DE SAULX et LONGPONT 23 km |       |  |   |   |
|--|-------|--|---|---|
| Tronçon  | Cumul | Descriptif   | Maj 18-01-2018  | Repère  |
| 0  |       | En sortant de l'Office du Tourisme prendre à gauche la <b>rue de la division Leclerc</b> et tout de suite au feu continuer tout droit <b>rue Fustel de Coulanges</b> . Cette rue devient <b>rue de Longjumeau</b> . Continuer toujours tout droit. Au croisement suivant (avec la Voie de Wissous), rester rue de Longjumeau qui s'oriente à droite, jusqu'au croisement avec <b>l'avenue de l'Europe (borne du Serment de Koufra à gauche)</b> .  |    |   |
|  |       | Rester sur le trottoir de gauche et le suivre sur environ 80 m à gauche et aux passages piétons, traverser la rue qui descend sur votre gauche, puis traverser <b>l'avenue de L'Europe</b> .   |    |   |
| 0.95   | 0.95  | De l'autre côté de cette avenue, passer <b>sous le pont</b> qui se trouve à gauche.  |    |   |
|  |       | 30 m plus loin prendre à droite la <b>rue du Buisson aux Fraises</b> (direction Parc d'activités Massy Europe). Suivre côté droit cette rue qui tourne à gauche.   |    |   |
|  | 2     | Au croisement de cette rue avec la <b>D59 (avenue du Maréchal Juin)</b> prendre à droite <b>direction CHAMPLAN</b> , par la D59  |    |   |
|  |       | A la fin de la zone d'activités face au N° 8, traverser la route et la poursuivre sur le côté gauche. Avant le pont au-dessus de la <b>N10</b> , retraverser la route pour continuer sur le côté droit. <b>Attention ces traversées sont dangereuses</b> . Continuer la D59, passer au-dessus de la voie de chemin de fer.   |    |  |
| 1  | 3     | Entrer dans le <b>centre de Champlan</b> par la <b>rue de Paris</b> .  |  |   |
|  |       | Au carrefour des <b>rues de Paris et de Longjumeau</b> , prendre en face entre le café et la mairie, la <b>rue de l'Yvette</b> . Au 2 <sup>e</sup> croisement, prendre sur la gauche la <b>rue de Saulx</b> qui descend. <b>Eglise à gauche</b> .  |  |   |
|  |       | Continuer tout droit, longer de grands murs. Au stop, continuer en face et passer au-dessus d'un ruisseau.   |  |   |
| 1.5  | 4.5   | On est <b>rue de Champlan</b> . Dépasser un terrain de sports (caché par une grande haie à droite), puis juste avant le petit <b>pont sur l'Yvette (ou Pont de Saulx)</b> , prendre à gauche le sentier goudronné (voir à droite le panneau « Bassin de Saulx »): laisser le parking à gauche, continuer en face sur le sentier sur 350 m (à gauche <b>lac de Saulx</b> ) en ayant la rivière à votre droite. Puis franchir à droite le joli petit pont de pierre de <b>la Planche aux vaches</b> . Continuer jusqu'au croisement avec la <b>route</b> |  |   |

|      |     |  |   |
|------|-----|--|---|
|      |     | <b>D118</b> (abribus sur ce trottoir).   |   |
| 0.85 |     | Traverser par le passage piéton la D118.  En face prendre à 10 m à gauche du mur du garage Renault un portillon qui permet d'emprunter une passerelle en bois traversant un petit bois. Arriver au sentier (grille d'entrée d'un parc entouré d'un mur). Suivre le sentier en face qui remonte vers le village de <b>Saulx les Chartreux</b> .  |    |
|      |     |  |   |
|      |     | Arrivée à une place, la traverser et prendre en face la <b>rue Jean Antoine Léonard</b> : laisser l'église à notre droite. A gauche un terrain de sport et des toilettes publiques.  |    |
|      |     |  |   |
|      | 6   | Juste après le cimetière prendre à gauche le <b>chemin du Cimetière</b> , puis à droite la <b>rue de l'Arpajonnais</b> , longer un parc, première à gauche prendre la <b>rue Léon Chartier</b> et première à droite la <b>rue de la gare</b> .   |    |
|      |     |  |   |
| 1.5  | 7.5 | Après les dernières constructions la rue devient un <b>chemin de terre "chemin de l'ancien Arpajonnais"</b> (tracé de l'ancienne voie ferrée sur 1.5 km environ). Le suivre tout droit à travers champs, en laissant 2 petits sentiers à droite. Continuer jusqu'au croisement avec une <b>route</b> (avenue du 8 mai 1945) : laisser le PR filer à droite.  |    |
|      |     |  |   |
|      |     | Continuer en face sur un petit sentier arboré sur 100 m. A la route, prendre en face la <b>rue montante de Lunezy</b> , trottoir de gauche.  |    |
| 1.5  | 9   | Suivre la rue <b>Sadi Carnot</b> , puis descendre à gauche (chemin goudronné du Plessis-Saint-Père qui contourne le <b>centre commercial du Petit Ballainvilliers</b> ).<br>Arriver à un <b>rond-point</b> . Prendre à gauche en restant sur le trottoir de gauche. Monter sur la rocade qui va passer au-dessus de la N20.   |    |
|      |     | 20 m plus loin traverser par le <b>passage piéton</b> une route d'accès à la rocade <b>{1}</b> les voitures arrivant vers nous. Continuer de monter puis prendre à gauche <b>{2}</b> , descendre la boucle pour retrouver le sentier piétonnier en contrebas au bord de la N20. Le suivre à gauche, et remonter rapidement la boucle à gauche par la <b>sente balisée</b> . Arriver au bord de la <b>D86</b> trottoir de droite ( <b>direction Ste Geneviève - Villiers /Orge</b> ). | <br> |























|     |      |   |   |
|-----|------|---|---|
|     |      |   |   |
| 1   | 10   | Suivre la piste protégée et goudronnée (route sur notre gauche). Au rond-point suivant continuer sur la piste cyclable et environ 50 m avant un dernier rond-point prendre à droite le sentier balisé GR à travers champs.  |    |
| 2   | 12   | Au bout du champ traverser la route, prendre à gauche la <b>rue du Perray</b> et au 1 <sup>er</sup> virage quitter la route pour suivre à droite le <b>chemin herbeux</b> le long d'un petit champ. On est à <b>Villiers-sur-Orge</b> . Quand le chemin croise le 2 <sup>e</sup> sentier à gauche, suivre ce dernier. Il sera goudronné à la barrière en fer pour devenir <b>rue de l'Avenir</b> . Au croisement suivant suivre à droite la <b>rue de Verdun</b> puis de suite à gauche la <b>rue des Charretières</b> qui se prolonge par la <b>rue de la Seigneurerie</b> . Poursuivre jusqu'au croisement avec la <b>rue Jean Jaurès</b> . |    |
|     |      |   |   |
|     |      | Ne pas suivre le GR655 qui part à gauche, <b>prendre à DROITE</b> la <b>rue Jean Jaurès</b> , dépasser <b>les limites de communes Villiers et Longpont</b> et au virage, laisser filer la route à droite. Prendre en face le sentier qui longe la <b>ferme maraîchère des Prés Neufs</b> . Suivre le long du grillage tout droit puis à gauche. A la patte d'oie de deux sentes prendre à <b>droite</b> entre champs et prés.   |    |
| 1.5 | 13.5 | Le sentier devient goudronné (panneau de signalisation en fin de rue indiquant « <b>voie des Prés Neufs</b> »). Continuer jusqu'à la 3 <sup>e</sup> petite route à droite « <b>ruelle de Nozay</b> ». La remonter entre grand mur, maisons et jardins jusqu'à hauteur du N°9.<br>Prendre à gauche la <b>rue de l'horloge</b> qui aboutit sur la place de la <b>basilique et de la mairie de Longpont</b> .  |    |
|     |      |   |   |
|     |      | Dos à la basilique suivre le GR 655 qui redescend à gauche vers l'Orge à travers prés. Suivre l'Orge sur la droite, après 500 m environ passer entre deux <b>bassins</b> , en restant sur la droite (aperçu sur le château de Lormoy à droite). Continuer à suivre le GR.   |  |
| 2.7 | 16   | Plus loin longer ensuite sur 1.5 km les étangs du <b>bassin de Carouge</b> et du <b>Petit Paris</b> .   |  |
| 5.7 | 21.7 | Continuer à suivre le GR 655 jusqu'à <b>St Germain-les-Arpajon</b> , traverser la rue René Dècle, et de suite le parc de la mairie, traverser à droite un petit pont pour arriver devant la mairie, prendre à gauche (WC publics en sortie de parc ouverts en saison), et sortir du parc sur la place de l'église St-Germain. Prendre à gauche la petite <b>rue Ernest Labbé</b> . Au croisement prendre à gauche la <b>rue du Dr Louis Babin</b> , la suivre. Traverser le <b>bd Eugène Lagache</b> . La ruelle St Eutrope est à droite.   |  |








|                   |           |  |   |
|-------------------|-----------|--|---|
|                   |           | On laisse le GR partir à droite. Continuer en face sur la <b>rue Louise Roger</b> , qui devient <b>rue de la Résistance</b> à l'entrée d'Arpajon. Au croisement avec la « <b>Grande Rue</b> », petite place devant <b>l'église St-Clément</b> à droite.  |    |
|                   |           | Tourner à gauche en suivant la <b>Grande Rue</b> jusqu'à une fourche.  |    |
| <b>1.3</b>        | <b>23</b> | Prendre à gauche la <b>rue Guinchard</b> pour arriver sur la <b>place du marché</b> (marché vendredi et dimanche sous les halles), la traverser en diagonale (halles et parking) pour prendre à droite la <b>rue Gambetta</b> . Après 50 m, au feu de signalisation, prendre à droite la <b>rue Cornaton</b> , <b>Office du Tourisme</b> au 22 de la rue (informations et tampon).   |   |
| <b>COMMODITES</b> |           |  |   |
|                   |           | <b><u>CHAMPLAN</u></b><br>1 <b>café-restaurant</b> 01 69 20 04 37, au 32, rue de la division Leclerc.  |   |
|                   |           | <b>Hors chemin à VILLIERS SUR ORGE</b> à 2 km environ :<br>1 supérette « Petit Casino » (fermée le lundi), 1 pharmacie<br>1 boulangerie (fermée mercredi, samedi et dimanche après-midi)<br>Un <b>camping</b> à condition d'avoir sa tente et mieux vaut réserver :<br>Tel : 01 60 16 17 86  |   |
|                   |           | <b><u>LONGPONT SUR ORGE</u></b> Face à la basilique :<br>1 <b>boulangerie</b> fermée mercredi et dimanche après 13h,<br>1 <b>café/restaurant</b> ouvert le midi du lundi au vendredi, plus vendredi soir sur réservation au 01 64 49 36 15<br>ou message à <a href="mailto:lavierge.longpont@gmail.com">lavierge.longpont@gmail.com</a><br><b>Hébergement</b> au <b>gîte pèlerin de la Basilique</b> , Maison Notre-Dame.<br>Réservation au 01.69.01.02.24 entre 14h30 et 18h. |  |


|  |   |  |
|--|---|--|
|  | <p><b><u>ARPAJON</u> : TOUS COMMERCES – POSTE – BANQUES</b></p> <p><b><u>Hébergement</u> :</b></p> <p><b>Accueil en famille</b> : contact par l’Office de Tourisme ou Compostelle<br/>2000 tél : 01 43 20 71 66</p> <p><b>Hôtel Arpège</b> 23 Boulevard Jean Jaurès, tél : 01 69 17 10 22</p> <p><b>OT Arpajon</b> 22, rue Cornaton (cachet) tél : 01 75 59 06 53</p> <p><b>Mairie Arpajon</b> : 70, Grande Rue tel : 01 69 26 15 05</p> <p><b>GARE</b> : RER C, ligne de DOURDAN</p> <p><b>CARS</b> PARIS PORTE D’ORLEANS POUR ARPAJON</p> | <br> |
|  | <p><i>Mise à jour janvier 2018</i></p>  |  |





**3ème Etape    ARPAJON - ETAMPES**  
**PAR BOISSY-SOUS-SAINT-YON, ST-SULPICE-DE-FAVIERES**  
**ET BRIERES-LES-SCELLEES 24 KM (MAJ : 08/2019)**

| km  | cumul |  | repères  |
|-----|-------|--|--|
| 0   |       | Au 22, rue Cornaton, ayant <b>l'Office de Tourisme</b> dans le dos, suivre à gauche la rue <b>Cornaton</b> , puis l' <b>avenue Aristide Briand</b> .   |    |
| 0.7 | 0.7   | Au croisement de l' <b>avenue A. Briand</b> et de la <b>rue Roger Lhuillier</b> on se retrouve sur le GR. Remonter l'avenue A. Briand <b>jusqu'à la gare SNCF</b> et emprunter à gauche le passage souterrain.   |    |
|     |       | A la sortie du souterrain prendre à droite la <b>route d'Egly</b> sur la ville d' <b>Arpajon</b> qui devient <b>avenue d'Arpajon</b> sur la ville d' <b>Egly</b> .   |    |
| 0.6 | 1.5   | Passer sur le pont qui enjambe la <b>N20</b> , et 25 m plus loin tourner à gauche <b>rue du Stade</b> . Après 70 m environ à la fourche continuer à droite la rue en direction du stade (on le laisse sur notre gauche).   |    |
| 1.1 | 2.6   | Traverser la <b>rue d'Avrainville</b> et prendre de suite en face le chemin de terre/gravillons sur 250 m, puis continuer sur le bas-côté gauche (aménagé piétons) qui descend à Boissy-sous-st-Yon.<br>Au rond-point, le contourner par la gauche, prendre la deuxième rue à gauche, <b>rue Jean Moulin</b> , puis la première à droite <b>rue de Châtres</b> . |    |
| 2.4 | 5     | Suivre cette rue jusqu'à l'église.   |  |
| 1.1 | 6.1   | <u>A l'église de Boissy-sous-Saint-Yon</u> , suivre le GR655 <b>rue du Puits Grés</b> , <b>rue de l'Ormeteau</b> , au carrefour avec les rues des Sablons et des Closeaux prendre à droite pour rester rue de l'Ormeteau et poursuivre toujours tout droit.<br>Ensuite suivre le sentier en forêt jusqu'à <b>Saint-Sulpice-de-Favières</b> .                     |  |
|     |       | <i>Curiosité : Hors Chemin au cimetière de Saint Yon mausolée de Maurice Morel, inventeur des chaussures de sécurité à coque rigide.</i>   |  |
| 2.4 | 8.5   | En sortant de la forêt, longer le mur d'une propriété à gauche. Virer à gauche jusque devant le porche « <b>KER JACQUES</b> ». Prendre à droite la route en face du porche. On arrive dans le centre du village de <b>St-Sulpice-de-Favières</b> derrière la magnifique église, à contourner.  |  |
|     |       | <b>Place de l'église</b> , dos à la façade principale de l'église, prendre la petite rue à gauche du double porche. La ruelle, au nom de <b>chemin du Néflier</b> , tourne de suite à gauche. Elle est bordée de quelques  |  |

|     |      |  |  |
|-----|------|--|--|
|     |      | maisons et très vite rejoint les champs.   |  |
| 1.1 | 9.6  | Ce chemin goudronné laisse place à un chemin montant à travers bois en direction du plateau de <b>Mauchamps</b> . Petite côte avant la sortie du bois.<br><i>Au début du bois : remarquer une grande borne de pierre à gauche, ainsi que les vestiges de l'ancien empierrement de ce chemin.</i> |    |
|     |      | Continuer le chemin de terre à travers champs (on aperçoit les maisons de Mauchamps), traverser la route de Guillerville, suivre en face le chemin de terre (maisons à notre gauche).  |    |
| 0.4 | 10   | 100 m plus loin un croisement : laisser à droite une branche du sentier PR. <b>Continuer tout droit.</b>   |    |
| 0.2 | 10.8 | Encore un croisement : laisser sur la gauche le PRJ qui rentre dans le <b>village de Mauchamps</b> . Hébergement possible en chambre d'hôtes au village.   |    |
|     |      |  |  |
| 1.3 | 12.1 | Continuer le chemin de terre en direction à droite <b>des lignes à H.T.</b> En passant sous les lignes H.T. le chemin devient goudronné.   |    |
|     |      |  |  |
|     |      | 250 m après avoir dépassé les lignes H.T. on laisse à droite un chemin de terre. Continuer tout droit en direction du village de <b>Chauffour</b> .  |    |
| 1.9 | 13.2 | Continuer jusqu'à une patte d'oie près d'une mare et d'un grand arbre. Prendre en face la route qui remonte bordée à droite d'un pré clos (poteaux et fils de fer).  |    |
|     |      |  |  |
|     |      | Continuer tout droit (croisement du PR Jaune avec un PR bleu à laisser à droite). Poursuivre sur le PR Jaune en direction de <b>l'église de Chauffour-les-Etréchy</b> .  |  |
| 1.2 | 14.4 | Passer devant <b>l'église et le cimetière</b> à gauche. Arriver de suite au croisement avec la D148.   |  |
|     |      |  |  |
|     |      | <b>Traverser</b> la D148, continuer sur le chemin en face. On longe un mur à droite. Poursuivre tout droit à travers champs pendant environ 400 m, avec la ligne H.T qui reste à notre gauche.   |  |
|     |      | Laisser le sentier PR qui arrive à notre gauche. 100 m plus loin croisement de 2 chemins, laisser filer le PR à gauche ( <b>potelet</b> avec balises).   |  |
|     |      |  |  |
| 1.2 | 15.6 | Continuer <b>tout droit</b> vers la route qu'on aperçoit à 100 m. A la route, prendre à gauche vers le <b>hameau de Vaucelas</b> à 200 m. On est sur la <b>route de Saudreville</b> .  |  |

|     |      |   |  |
|-----|------|---|--|
| 0.5 | 16.1 | <b>Au milieu du hameau de Vaucelas le pèlerin a 2 solutions pour arriver aux Poêlées : par la Ferme du Touchet 4 km ou par le GR 5.5 km.</b>  |    |
|     |      | <b>1) Par la Ferme du TOUCHET (4 km)</b>  |  |
| 0.9 | 17   | En haut de la côte du hameau de <b>Vaucelas</b> , prendre à droite. 700 m plus loin on passe devant une ferme (le Touchet) à notre droite (voir le portail gothique, avec arcature trilobée de la porte piétonne). Suivre toujours tout droit, passer sous la ligne à Haute Tension, continuer par un chemin empierré. En bas de la descente, à la patte d'oie, prendre le chemin de terre de droite, qui remonte légèrement. |    |
| 0.6 | 17.6 | Repère : un <b>petit bosquet sur la droite</b> à mi-côte, la ligne H.T. sur notre droite, avec au loin en face les toits du hameau des <b>Poêlées</b> .   |  |
| 2.2 | 19.8 | Continuer le chemin de terre jusqu'à la route (panneau des Poêlées) qu'on prend à gauche ( <b>accueil pèlerin</b> à la ferme de droite 350 m plus loin, coquille pèlerine au portail).  |  |
|     | 20   | Descendre la route sur environ 200 m jusqu'à retrouver au croisement le GR655 qui arrive de la gauche. Le suivre en descendant 2 m plus loin encore à gauche. Ne pas suivre la route de droite.   |  |
|     | 16   | <b>2) Par le PR et le GR (5.5km) arboré en partie</b>   |  |
|     |      | Traverser le hameau de <b>Vaucelas</b> jusqu'en haut de la petite côte, au croisement, ne pas continuer à gauche la route, ne pas prendre la route à droite avec virage en épingle à cheveux qui va vers le Touchet, (qui est la solution du raccourci )<br>Voir en face à l'entrée du champ <b>le panneau du CR38</b> (chemin rural), suivre ce chemin.  |   |
| 2.7 |      | Suivre la direction du Chemin Rural 38 à travers champs. Ce CR file sur jusqu'au croisement d'une route, (maison à droite) et bâtiment de ferme « <b>Le Coudray</b> ».  |  |
| 2.8 |      | Prendre la route sur la droite, ici on retrouve le GR655, /GR11, continuer en direction de <b>Brières-les-Scellés</b> , en longeant l'orée du bois.<br>1,5 km plus loin on arrive à un croisement au hameau des « <b>Poêlées</b> ». (hébergement à la ferme 150m plus haut en remontant à droite, ferme à gauche) (6.2km)   |  |
|     | 21.5 | <b>A partir de ce point le chemin suit le GR655 jusqu'à Etampes</b>   |  |
| 0.7 |      | Descendre sur <b>Brières-les-Scellés</b> par une petite route à gauche puis ensuite un chemin en sous-bois ( <b>2 fontaines</b> ). Arriver à l'église (la   |  |






|                   |      |   |  |
|-------------------|------|---|--|
|                   | 22.5 | <p>mairie est à gauche juste avant l'église), descendre la courte rue (<b>St Quentin</b>). Prendre la 2<sup>e</sup> rue à droite, <b>rue des Monceaux</b> sur 200m. Descendre à gauche la <b>rue de la Sente d'Auneau</b> sur 180 m et prendre à droite le chemin goudronné qui devient très vite herbeux et traverse le vallon.</p> <p>Remonter à travers bois par le sentier forestier sur environ 350m.</p> <p>Arriver à un croisement de chemins (en face un ancien enclos pour sable et gravier). Tourner à droite puis à gauche. Monter le sentier forestier jusqu'à une route. A la borne incendie, suivre à gauche sur 100m la piste cyclable jusqu'au rond-point. Traverser à droite et monter l'escalier en face. Continuer à droite à la lisière du bois sur 100 m, puis à gauche, le chemin en cailloutis et forte pente.</p> <p>En sortie définitive du bois (grand pylône à votre gauche), suivre toujours tout droit le GR par le <b>chemin de Larris</b>, passer devant la gendarmerie, continuer <b>avenue Henri Farman</b>. Au rond-point descendre en face le chemin qui mène au donjon (tour Guinette).</p> |  |
| 3.5               | 24.4 | <p>Le contourner et retrouver le goudron au niveau de la <b>gare d'Etampes</b>. Après 100 m, traverser les voies ferrées SNCF par la passerelle, la gare est à gauche. On trouvera le gîte pèlerin en passant devant la gare et en prenant à droite la <b>rue du château</b>. Aller tout droit <b>rue de la République</b>. La <b>rue Evezard</b> est la 6ème à gauche (n°18).</p>  |  |
| <b>COMMODITES</b> |      |   |  |
|                   |      | <p><b><u>EGLY :</u></b></p> <p>Gare SNCF<br/>Café au 15, Grande Rue tél : 01 64 94 09 53<br/>Mairie d'Egly au 4, Grande Rue tél : 01 69 26 28 00</p>  |  |
|                   |      |   |  |
|                   |      | <p><b><u>BOISSY-SOUS-ST-YON</u></b></p> <p><b>Hébergement :</b><br/>Centre équestre « la Courbette » 42, rue de Châtres<br/>1) GITE d'ETAPE pour 1 à 20 PERSONNES : 25 € la nuit/pers. hors vacances scolaires et week-end. Réserver au moins la veille<br/>Tél. 01 64 91 31 14<br/>2) chambre d'hôtes « domaine d'Euclide »</p> <p><b>LIGNE CARS ORMONT n° 68.05 ARPAJON / BOISSY-SS-ST-YON</b></p>  |  |











|  |   |  |
|--|---|--|
|  | <p>Tél. 01 64 94 55 45</p> <p><b>EPICERIE AVEC PLATS A EMPORTER OUVERTE VENDREDI ET WEEK END</b></p> <p><b>SUPERETTE OUVERTE 7/7 JOURS de 8H A 22H</b></p> <p><b>CAFE/RESTAURANT « LE BUXEEN» REPAS MIDI TL J à 12.90€.</b></p> <p><b>POUR LE SOIR ET WEEK END APPELER LE 01 64 91 31 11</b></p>  |  |
|  | <p><b><u>SAINT-SULPICE-DE-FAVIERES</u></b></p> <p><b>Accueil selon disponibilités à la Communauté du Chemin Neuf</b></p> <p>1, route de Guillerville à St Sulpice Tél : 09 67 50 03 54</p> <p><b>RESTAURANT : « le Saint Louis » le midi du mercredi au dimanche</b><br/>+ vendredi et samedi soir (Menu 29€) Tél : 01 69 94 99 36</p>                                |    |
|  | <p><b><u>CHAUFFOUR-LES-ETRECHY :</u></b></p> <p><b>Distributeur</b> automatique au 5, Grande Rue 24h/24h (attendant au chalet) : produits de ferme « <b>les P'tites Cocottes d'Edith</b> » (œufs+ légumes boissons selon productions) <a href="http://www.ptitescocottes.fr/">www.ptitescocottes.fr/</a> et au Chalet : vente les Vendredi et Samedi de 16h à 18h</p> |  |
|  | <p><b><u>MAUCHAMPS</u></b></p> <p><b>Chambre d'hôtes « la Manounière » 12, rue des Templiers</b> Tél : 01 60 82 77 10 (45€ nuit + petit dej, + une cuisine à disposition)</p>   |    |
|  | <p><b><u>BRIERES-LES-SCELLES</u></b></p> <p><b>Accueil pèlerin</b> selon disponibilités à la ferme "les Poêlées" tél : 0164940348 ou 0689111528, pour 2 personnes avec crédentiale. 25 € de participation nuit + repas et petit déjeuner.</p> <p><b>Restaurant : "Le diplomate "</b> repas tous les midis de 11h45 à 14h15 + sandwiches – tél : 01 64 94 05 08</p>    |  |
|  | <p><b><u>ETAMPES</u> : tous commerces</b></p> <p><b>Gîte pèlerin</b> - 7 places au 18, rue Evezard.<br/>Tél : 06 62 80 10 58 - <i>Réservation souhaitée</i></p> <p><b>Mairie 2</b>, place de l'Hôtel de Ville tél : 01 69 92 68 00</p> <p><b>Office du Tourisme</b> place de l'Hôtel de Ville tél : <a href="http://01.69.92.69.00">01 69 92 69 00</a></p>            |  |






























|  |  |  |  |
|--|--|--|--|
|  |  |  |  |
|  |  | <p><b><u>GARES RER C LES PLUS PROCHES :</u></b></p> <p><b><u>BREUILLET VILLAGE</u></b> pour BOISSY-SOUS-ST-YON et ST-SULPICE-DE-FAVIERES</p> <p><b><u>ETRECHY</u></b> pour <b>CHAUFFOUR-LES-ETRECHY</b>,</p> <p><b><u>ETAMPES</u></b> : GARE RER C et tous commerces</p> |  |
|  |  |  | <p><b>Mise à jour : janvier 2019</b></p> |









## 4ème ETAPE : ETAMPES - MEREVILLE 20.6 KM





| km  | cumul | Mise à jour : DECEMBRE 2019  | repères  |
|-----|-------|--|--|
| 0   |       | A la sortie de <b>la gare d'Étampes</b> , côté centre-ville, descendre en face la <b>rue Elias Robert</b> puis au feu, tourner à gauche <b>rue Louis Moreau</b> .  |  |
|     |       | Juste avant <b>l'église St Basile</b> , tourner à droite puis descendre <b>la rue Ste Croix</b> jusqu'à la <b>place de l'Hôtel de Ville et des Droits de l'Homme</b> . Prendre à droite en longeant l'office de tourisme, poursuivre en laissant la place sur la gauche jusqu'à atteindre <b>la rue Aristide Briand</b> que l'on prend et qui se continue par la <b>rue St Antoine</b> puis la <b>rue Paul Doumer</b> .              |  |
|     |       | Au croisement avec l'avenue de la Libération traverser, continuer en face rue Paul Doumer puis <b>rue des Cordeliers</b> . Quelques mètres après, prendre à droite <b>la rue Simoneau</b> jusqu'à la <b>place St Gilles</b> .  |  |
|     |       | Longer la <b>place St Gilles</b> par la gauche et admirer l'église sur votre droite. Au croisement de la 2ème rue, prendre à gauche <b>la rue de Vendôme</b> (l'église est dans votre dos), traverser la rue des Cordeliers puis descendre <b>la rue de l'abreuvoir des Cordeliers</b> ; dépasser l'abreuvoir, franchir le pont sur la rivière. On arrive sur la promenade en bord de rivière : avenue <b>Théodore Charpentier</b> . |  |
|     |       | Prendre à droite et suivre cette <b>avenue Charpentier</b> sur 400 m jusqu'au croisement avec la <b>route de Saclas</b> .  |    |
|     |       | Emprunter à gauche la <b>rue de Bressault</b> , passer sous le pont de la N20 à 20 m environ.<br>Poursuivre tout droit (bornes jacquaires sur les poteaux électriques) puis par la rue du <b>Petit Saint-Mars</b> jusqu'au croisement avec <b>la rue des Maraîchers</b> .  |  |
| 2.4 | 2.4   | Ici on rejoint le GR 655 pour continuer à gauche sur la <b>rue Marc Sangnier</b> .   |  |
| 0.2 | 2.6   | Après 70 m, laisser la rue Marc Sangnier sur votre gauche et prendre sur la droite la route qui monte « <b>voie Romaine</b> » (borne jacquaire)  |  |
|     |       | Traverser la voie ferrée désaffectée et poursuivre toujours tout droit sur cette ancienne voie romaine en montée.  |  |
|     |       | Lorsqu'on arrive sur le plateau, <b>continuer sur la voie goudronnée</b> (ne pas emprunter le chemin balisé GR 111 qui vient de la gare d'Etampes à droite).   |  |




|     |     |   |  |
|-----|-----|---|--|
| 1.3 | 3.9 | Peu après un bois d'épicéas situé à droite de la route, avant un virage, emprunter <b>sur la gauche</b> un chemin herbeux balisé GR111.   |    |
|     |     | Le chemin ( <b>sente des Naudettes</b> ) serpente dans un paysage vallonné. Ne pas emprunter un chemin en descente non balisé sur la gauche. Poursuivre tout droit le chemin en montée, puis en haut, suivre le chemin qui tourne à droite.   |    |
|     |     | Après un « droite-gauche », le chemin en rejoint un autre à emprunter sur la gauche (suivre les indications du GR). Ce nouveau chemin d'abord herbeux devient bitumé.   |    |
| 3.2 | 7.1 | Après une centaine de mètres, emprunter sur la droite un chemin herbeux qui est la continuation du GR. Ce chemin sinueux est arboré sur sa gauche. Puis le chemin descend en sous-bois jusqu'à rejoindre un autre chemin. Prendre ce chemin <b>à droite en montée</b> . On retrouve les marques du GR111 un peu plus loin. <b>Surtout ne pas aller à gauche</b> (le chemin à gauche part sur Ormoy-la-Rivière et Malesherbes). Poursuivre jusqu'à rejoindre la route bitumée, « <b>Voie Romaine</b> » et l'emprunter à gauche.  |    |
| 0.4 | 7.5 | Dans une petite descente, la route passe devant deux fermes. Après le petit bois situé à gauche de la route <b>après la ferme de la Malmaison</b> (lorsque la route goudronnée commence à remonter), tourner à gauche, et emprunter le GR 111.  |    |
|     |     | Suivre ce chemin, notamment lorsqu'il tourne sur la droite environ 250 m après avoir quitté la route goudronnée.  |    |
|     |     | Lorsqu'on arrive à une patte d'oie prendre le chemin de gauche (le plus en face du chemin par lequel on arrive). Suivre ce chemin en sous-bois.   |   |
|     |     | Lorsque le chemin débouche sur une route goudronnée, emprunter celle-ci à gauche. Peu avant le pont de l'ancienne voie ferrée, tourner à droite.<br><br><b>Cyclistes</b> : Il est conseillé de passer sous le pont et de rejoindre la D49, de tourner à droite et par cette route aller jusqu'au carrefour à hauteur de l'ancienne gare de Boissy-la-Rivière (700 m), de tourner à gauche en direction du château de Bierville. Là, nous rejoignons le balisage (5 paragraphes plus loin). |  |
|     |     | La route est goudronnée jusqu'à la dernière maison du village de <b>Bierville</b> ; poursuivre par le chemin herbeux.   |  |

|     |      |  |  |
|-----|------|--|--|
|     |      | A l'entrée dans le bois, tourner à droite et emprunter le chemin en montée jusqu'à l'intersection avec un autre chemin, peu avant d'arriver au monument dédié à " <b>Regina Pacis</b> " (une tour se situe à droite) ; prendre ce chemin à gauche.   |    |
|     |      | Traverser une clairière où subsistent les restes de deux bâtiments. Poursuivre tout droit.   |    |
|     |      | Arrivé à un <b>monument pyramidal</b> , tourner à gauche en direction de la route.   |    |
| 2.5 | 10   | Prendre la route par la gauche, traverser les anciennes voies au niveau de la <b>gare de Boissy-la-Rivière</b> .   |    |
|     |      | Traverser une route plus importante (D49), la prendre à droite, puis tourner à gauche face à un <b>château</b> (domaine de Bierville) en <b>direction de Boissy-la-Rivière - Centre</b> . Continuer cette route à droite devant le château, puis à gauche avant un grand bâtiment.                                   |    |
|     |      | Passer au-dessus de <b>la Juine</b> , puis par un second petit pont, au-dessus de <b>l'Ecliment</b> .  |    |
|     |      | Poursuivre par la <b>rue des Nations</b> , puis la <b>rue de la Fraternité</b> tout droit jusqu'à un stop (gîte d'étape, ouverture prévue 2018)  |    |
| 0.8 | 10.8 | Tourner à droite, passer devant le porche de <b>l'église</b> , puis la mairie. Poursuivre jusqu'à une intersection précédée d'un abri.   |    |
|     |      | Monter en face, à gauche, <b>rue des Sauciers</b> . Poursuivre cette rue jusqu'à ce qu'elle rejoigne la <b>rue de la Garenne</b> qu'on emprunte à gauche.  |    |
| 1.7 | 12.5 | Poursuivre toujours tout droit la rue de la Garenne à <b>Saint-Cyr-la-Rivière (on longe la Juine)</b> qui se poursuit par la <b>rue de Jaugy</b> à Fontaine-la-Rivière, jusqu'à un stop.   |  |
|     |      | Tourner à droite, et emprunter le chemin réservé aux piétons et cyclistes.   |  |
|     |      | Lorsque ce chemin rejoint une route goudronnée, emprunter celle-ci à droite ( <b>rue de Voisins à Saint-Cyr-la-Rivière</b> ). Passer devant une bifurcation du GR en montée sur la gauche de la route à ne pas emprunter.<br>Passer sous le pont de l'ancienne ligne de chemin de fer et poursuivre sur cette route. |  |
| 1   | 13.5 | Juste <b>avant l'entrée dans Saclas</b> , prendre la route à droite le long de la rivière. Passer devant la station de traitement des eaux.  |  |
|     |      | Au carrefour (D49), prendre à gauche pour <b>entrer dans Saclas</b> (avenue Jean Jaurès).  |  |

|     |      |  |  |
|-----|------|--|--|
| 0.5 | 14   | Poursuivre toujours tout droit la D49 en laissant sur la droite l'église Saint Germain. <b>Passer devant la mairie (rue de la Mairie), et la poste (rue Joliot Curie).</b>   |    |
|     |      | <b>Rue Joliot Curie</b> à la hauteur d'un passage piéton protégé par un stop, prendre à droite le passage qui rejoint un beau parc. Après être passé sur un petit pont au-dessus de la Juine à l'entrée du parc, tourner à gauche le long de la rivière et suivre le chemin bitumé. Passer un second pont et rejoindre la sortie tout droit. |    |
| 0.9 | 14.9 | On sort <b>rue des Louveries</b> , l'emprunter sur la gauche jusqu'à un stop. Prendre à droite la <b>rue Julien Bidochon</b> , la continuer.   |    |
|     |      | A la patte d'oie ne pas s'engager à droite dans l'impasse (balisée GR) et continuer à gauche sur la route : <b>route de Gittonville, puis rue Pasteur.</b>   |    |
|     |      | <b>A Pont Luçon</b> on rejoint le GR, continuer tout droit la petite route.  |    |
| 2.6 | 17.5 | Traverser <b>Bossenval (Commune de Méréville)</b> , puis entrer dans <b>Boigny</b> par la route de Bossenval (toujours tout droit).  |    |
|     |      | Vers la fin de la traversée du village (presque arrivé en haut d'une petite côte), quitter la route et prendre un chemin herbeux sur la gauche. Il débouche sur une allée forestière à emprunter à gauche.   |    |
|     |      | Peu après, à un carrefour de routes, d'allées et de chemins (gîte rural - gîtes de France), prendre en face, sur la droite le chemin qui monte légèrement.   |    |
|     |      | Poursuivre ce chemin assez long jusqu'à arriver face au mur d'une propriété. Contourner cette propriété en longeant le mur par la droite, puis au bout à gauche.   |    |
| 2.7 | 20.2 | Le chemin rejoint une route bitumée (C4) venant de Boigny, Bossenval et Guillerval à prendre à gauche. <b>Entrer dans Méréville.</b>   |  |
|     |      | Poursuivre cette route en descente vers le centre-ville. On rejoint la D18 venant d'Etampes.   |  |
|     |      | Continuer à descendre vers le centre-ville par la <b>rue de la Madeleine</b> , puis au carrefour tourner à gauche et emprunter le <b>boulevard du Général de Gaulle (D18)</b> (direction Pithiviers, Malesherbes).   |  |
|     |      | Rester sur le trottoir de gauche. Passer devant la <b>grille d'entrée du château.</b><br><u>Si l'on ne souhaite pas s'arrêter à Méréville</u> , prendre à droite, passer devant l'Hôtel de Ville et continuer tout droit la promenade <b>Jean Jaurès</b> , rue calme bordée de grands arbres. Voir la suite 5 paragraphes plus loin (*).     |  |

|     |      |  |  |
|-----|------|--|--|
|     |      | <u>Autrement poursuivre</u> toujours tout droit et emprunter la <b>rue Pasteur</b> qui tourne à gauche.  |  |
|     |      | Prendre la première rue à droite <b>rue Jean-Jacques Rousseau</b> . Traverser la <b>rue Victor Hugo</b> et tourner à gauche à la <b>rue Corpéchet</b> qui mène à la <b>halle (XVIème siècle)</b> . Passer devant <b>l'Office du Tourisme</b> « la Halle au Cresson ».  |    |
|     |      | Emprunter à droite la <b>rue Danton</b> en descente.   |    |
|     |      | En bas, prendre à droite la <b>rue Curie</b> . Prendre à gauche, après le n°6, une venelle qui débouche sur la <b>rue Gambetta</b> . Prendre celle-ci à droite sur quelques mètres et s'engager à gauche dans le <b>passage Corpéchet</b> .  |    |
| 7   | 20.6 | En bas du plan incliné situé au bout à droite du <b>passage Corpéchet</b> , traverser la rue par le passage-piétons et se diriger à droite vers la mairie. Passer à gauche de ce bâtiment (toilettes à gauche). On se trouve à côté de <b>l'Hôtel de Ville de Méréville</b> .  |    |
| 1.1 | 21.7 | (* ) Tourner à gauche en empruntant la <b>promenade Jean Jaurès</b> , rue calme bordée de grands arbres. Au bout, traverser la rue et continuer tout droit par la <b>rue Carnot</b> jusqu'à <b>l'église</b> .  |    |
|     |      |  |  |
|     |      | <b>Pour aller vers Autruy-sur-Juine</b>  |  |
|     |      | Passer sur le parvis de l'église, continuer tout droit par la <b>rue Charles Lefevre</b> , puis par la <b>rue de Renoval</b> , jusqu'à la <b>rue de la Manicroche</b> à emprunter à gauche sur 36 m.<br>Tourner à droite sur un chemin goudronné qui devient herbeux jusqu'à la <b>rue de la Fontaine</b> , à emprunter à droite jusqu'à son intersection avec la <b>rue des Moulins</b> . |    |
|     |      | Emprunter cette dernière à gauche : elle fait plusieurs virages et passe entre les bassins de la « <b>Pisculture de la Juine</b> ». Longer la Juine, passer devant un ancien moulin (grande bâtisse à droite), et une propriété « la Poudranec » à gauche.   |  |
| 1.5 | 23.2 | Un peu plus loin sur la droite, emprunter le <b>chemin des Malmorts</b> , balisé GR, pour aller à <b>Autruy-sur-Juine</b> . La suite est assurée par l'association du Loiret à ORLEANS : <a href="http://www.compostelle45.fr/">http://www.compostelle45.fr/</a>   |  |
|     |      |  |  |
|     |      | <b>Pour aller vers Angerville +7 km - 1h40</b>   |  |
|     |      | Depuis le parvis de l'église de Méréville suivre en face la <b>D145</b> . Juste avant le stade prendre à droite un chemin conduisant à la <b>ferme de Menessard</b> .  |  |

|                   |  |  |
|-------------------|--|--|
|                   | Après les hangars, continuer tout droit vers l'ouest par le <b>chemin des Anes</b> menant à Angerville. Par le <b>pont à la Fleur</b> , passer sous la voie de chemin de fer pour rejoindre à gauche la route menant au centre-ville d'Angerville.   |  |
| <b>COMMODITES</b> |  |  |
|                   | <b><u>BOISSY-LA-RIVIERE</u></b>  |  |
|                   | Gîte d'étape municipal <b>Ouverture prévue 2018</b> (01 64 95 63 19 ou 01 64 95 68 27), restaurant à 20 m.   |    |
|                   |  |  |
|                   | <b><u>SACLAS</u></b>   |  |
|                   | <b>chambre d'hôtes "Ferme des prés de la Cure"</b> 17, rue Jean Moulin<br>tél : 01 60 80 92 28, 45€/1 pers. et 55€/2 pers. Petit-dej. compris, coin cuisine, Wifi.   |    |
|                   | <b>chambre d'hôtes "Les Prés de Gittonville"</b> 21, rue de Gittonville, tél : 01 69 58 25 03, 40€/1 pers. et 55€/2 pers. petit-dej. compris, coin cuisine possible.   |    |
|                   | <b>Restaurant</b> : « L'Imprévu » 3, place de l'Eglise tél : 01 60 80 47 72<br><b>Alimentation</b> « Aux petits lardons », 2, rue Jean Moulin,<br>tél : 01 60 80 91 31<br><b>marché</b> : les mercredis matin  |  |
|                   |  |  |
|                   | <b><u>MEREVILLE</u></b>  |  |
|                   | <b>Café-Restaurant</b> au pied de l'église<br>Intermarché à la sortie de la ville en allant vers Angerville, sinon courses à faire à Saclas.   |  |
|                   |  |  |
|                   | <b>Hébergements</b><br><b>chambre d'hôtes "Les Sources"</b> au 48, route de la vallée <b>La VALLEE COLLEAU - MEREVILLE</b> (sur la route de SACLAS à MEREVILLE) tél : 01 64 95 04 80 ou 06 80 40 77 16, <a href="http://www.legitedessources.com">www.legitedessources.com</a> Tarif : 45€ nuit + petit dej. pour 1 pers. ou 55€ pour 2, (pas de repas) cuisine équipée. |  |
|                   | <b>camping "Le Bois de Justice"</b> à <b>Monnerville</b> à 6 km tél : 01 64 95 05 34, 5€ l'emplacement + 6€/pers.  |  |
|                   |  |  |
|                   |  |  |

|  |   |  |
|--|---|--|
|  | <b><u>ANGERVILLE</u></b>  |  |
|  | Hébergement possible <b>salle paroissiale du Presbytère</b> ,<br>Père Kessedjian tél : 06 13 15 28 41<br>Madame Chaumette tél : 01 64 95 22 33<br>(réservation obligatoire)               |  |
|  | Hébergement en « <b>Donativo</b> » : une chambre avec 1 lit double<br>Emmanuel et Anne-Lise Ringot<br>tél : 06 73 69 38 06 ou 07 78 54 50 12<br>e-mail : e.ringot@yahoo.fr                |  |
|  | <b>Hameau de Villeneuve</b> 2.5 km au sud d'Angerville Chambre d'hôtes<br>Mr Guillomar<br>21bis, rue de la Chapelle Tarifs entre 40 et 60 euros<br>Tél : 06 10 29 67 14 ou 01 69 95 21 28 |  |