

Cammino



Baztanes

Desde

*Bayona hasta
Pamplona*

INDICE

E T A P A	PAGINA
1ª Etapa.- Bayona - Ustaritz	4
2ª Etapa.- Ustaritz - Urdax	6
3ª Etapa.- Urdax - Elizondo	8
4ª Etapa.- Elizondo - Berroeta	12
5ª Etapa.- Berroeta - Olagüe	14
6ª Etapa.- Olagüe - Pamplona	17
Albergues	21

“Todos los caminos conducen a Roma”, decía el aforismo clásico, y el dicho puede aplicarse también a Compostela, uno de los tres grandes centros de la peregrinación cristiana, junto con Roma -una vez convertida en la Ciudad Santa de Pedro- y Jerusalén, ya que es el peregrino quien elige su itinerario. De manera que, si por todas partes se va a Santiago, son innumerables los trayectos posibles, los llamados “caminos jacobeos”.

Camino Baztanes

El Camino Baztanés recorre durante 32 kilómetros el departamento de los Pirineos Atlánticos, en la región francesa de Aquitania, visitando las localidades de Ustaritz, Espelette (un kilómetro fuera de la ruta pero con albergue de peregrinos), Souraïde y Ainhoa.

Posteriormente accede a España por el barrio de Dantxarinea y atraviesa Navarra a lo largo de 77 kilómetros, recorriendo los municipios de Urdazubi/Urdaix, el Valle de Baztán y parte de la Ultzama, Lantz y los Valles de Odieta, Olaibar y Ezkabarte.

En el país galo la Asociación de los Pirineos Atlánticos de Amigos recurre a una señalización más discreta aunque suficiente.

El hándicap es que hay que prestar más atención al Camino para no perderse.

Ya en Navarra, la Asociación en Urdaix-Baztán, además de señalar con las típicas flechas amarillas, ha contado durante estos años con la colaboración desinteresada de los artesanos Genaro Fagoaga y Cesáreo Soulé, que han tallado en piedra diferentes motivos jacobeos con el fin de señalar y adornar la ruta.

También se ha presenciado un gran acierto a la hora de trazar el itinerario, que evita el tránsito por carreteras y recuerda a otro camino jacobeo como puede ser el Primitivo.

A estas tareas se suman las más laboriosas de desbrozado y mantenimiento del Camino, recuperación de calzadas antiguas, restauración de puentes y ermitas y demás patrimonio anexo a la ruta.

Primera Etapa Bayona-Ustaritz, 15 km.

El Camino Baztanés arranca frente a la portada de la catedral gótica, de los siglos XIII al XVII, donde podemos solicitar la credencial y sellar.

La salida es sencilla pero carece de señalización. Nos dirigiremos hacia la calleja que rodea el bello claustro -se encuentra a la derecha de la portada- y tras ella giraremos a la izquierda por la rue de Luc.

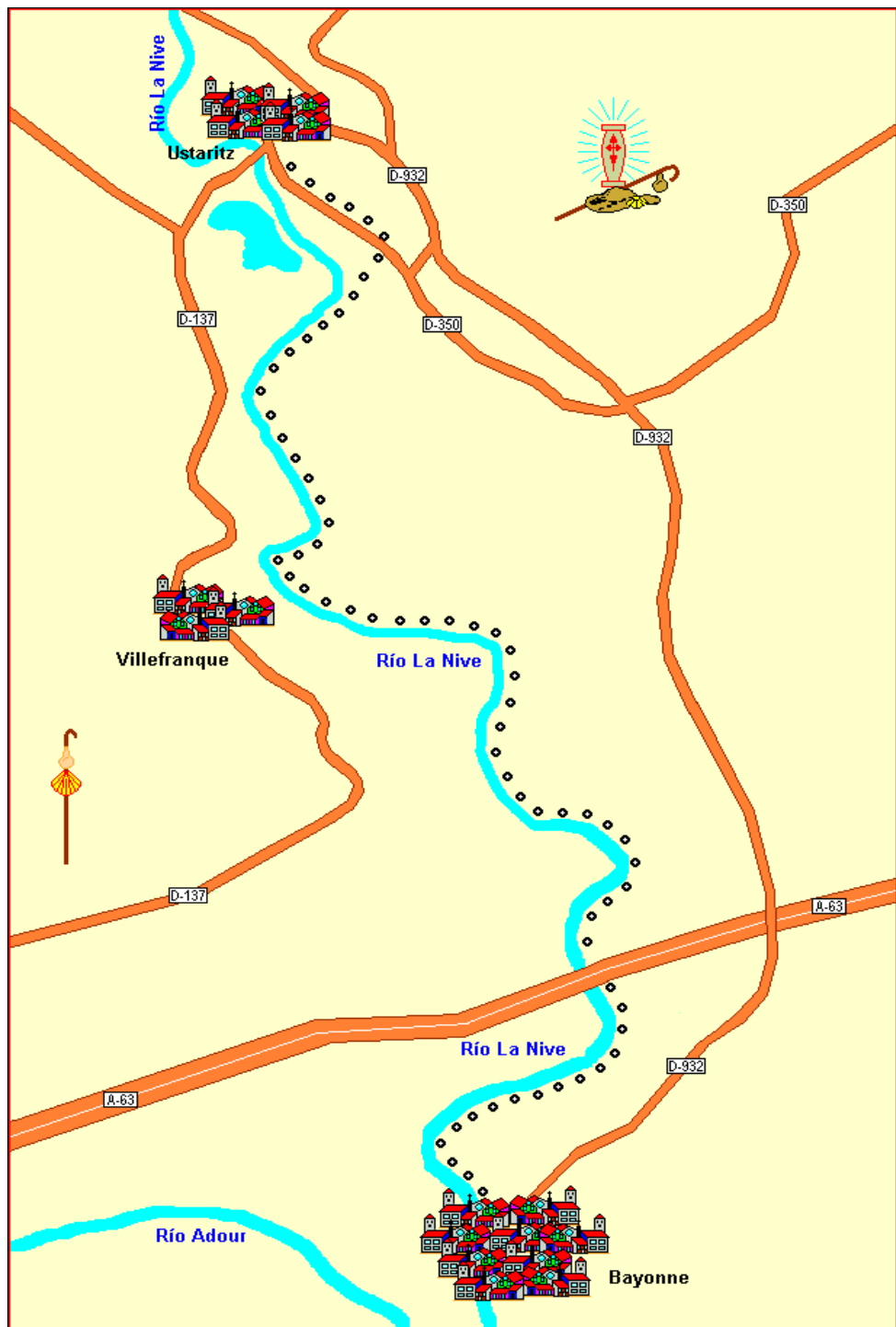
Desemboca en la comercial y animosa rue d'Espagne, que seguiremos a la derecha hasta el final, donde tomaremos a la izquierda, en descenso, la rue Tour de Sault. Al llegar al río la Nive no lo cruzaremos, sino que giraremos a la derecha en el semáforo y remontaremos su cauce por el paseo.

Casi toda la etapa transcurrirá así, con el río pegado a la izquierda. En el mismo paseo, antes de pasar bajo la avenida André Grimard, hay un poste que muestra las tres vías jacobeanas posibles desde Bayona. Será el único de estas proporciones, ya que partir de ahora las encargadas de guiarnos en la parte francesa serán unas discretas pegatinas jacobeanas.

De momento, nuestro itinerario, indicado por la *Voie du Baztan*, sigue los mismos pasos que el de Saint Jean Pied de Port (*Roncevaux*) e Irun (*Voie de la Côte*).

Medio kilómetro más adelante, junto a varios campos deportivos, la ruta pasa bajo el puente del ferrocarril, donde comienza el plácido río La Nive a trazar suaves meandros.

Pronto el paseo pasa a denominar-



se Chemin de Halage de la Nive, que viene a traducirse por Camino de Sirga de la Nive. El nombre de camino de sirga hace alusión al camino paralelo al cauce desde el que las bestias de tiro, generalmente mulas, arrastraban las barcas mercantes.

Ahora, los días festivos, bulle de andarines, ciclistas y patinadores. Casi un kilómetro después, el Camino de la Costa, que viaja a Saint Jean de Luz e Irun, se despide por la derecha tomando la Rue du Docteur Voulgre. Ya hemos caminado unos 3 km.

Áreas residenciales de níveas fachadas y coloridos ventanales alegran este Camino de Sirga, que pasa bajo la autopista A-63.

Media hora más tarde, tras varios meandros, llegaremos junto a un Centro Ecuestre, que cuenta con el bar restaurante L'Heverge de la Nive. Hasta Ustaritz es el único lugar junto al Camino para tomar algo. Ya hemos caminado unos 6 km.

La jornada avanza rápida y sin sobresaltos, como pegada con Loctite al río, a las huertas y cultivos y a su rica vegetación de ribera.

En el lugar de Portuberría, uno de los enclaves preparados para carga y descarga de mercancías, pasaremos de largo la pasarela que accede a Villefranque, localidad que en el siglo XIV fue escenario de asesinatos y serias disputas entre vecinos de Bayona y vascos, precisamente por el transporte y venta de productos. Ya hemos caminado unos 9 km.

Un kilómetro más adelante llegaremos al lugar de Notre Dame de la Nive, donde dejaremos a la derecha el desvío a Herauritz.

Continuaremos por la izquierda, junto al cauce, y llegaremos en unaq media hora a la potabilizadora, donde abandonaremos definitivamente el curso del río. Ya hemos caminado unos 12 km.

Nos dirigiremos a la derecha y sali-

mos al Chemin Leihorrondo, que tomaremos a la izquierda para llegar tras unos repechos a la carretera de Ustaritz.

La rue de Hiribehere nos adentra en esta localidad cuyo topónimo puede traducirse por llanura de robles. En el centro se encuentra la iglesia de San Vicente, del siglo XIX, al igual que el próximo castillo Lota, levantado por indios.

Ya hemos caminado unos 15 km., y terminamos la etapa

Segunda Etapa Ustaritz - Urdax, 21 km.

Tras la iglesia seguiremos de frente unos 300 metros hasta la Place de la Mairie, donde diremos adiós a la senda jacobea que marcha hacia Saint Jean Pied de Port.

Tomaremos la Vía de Baztán por la Rue Ferronhoa junto a una preciosa vivienda típica. Fechada en 1570, sus muros blancos contrastan con los postigos y vigas pintadas en rojo, luciendo desnudos parte de los sillares.

Tras ella giraremos a la derecha por la Rue du Lavoir y, tras pasar la zona comercial, subiremos unas escaleras que llevan a rodear el cementerio. Justo después iremos a la derecha por Côté Dorréa.

En ascenso, nada más pasar la curva, seguiremos a la izquierda por Chemin Saint Michel. Salimos a la carretera D88, pasaremos la capilla de San Miguel y, ¡atención!, iremos por el arcén derecho para no perdernos el desvío posterior que se encuentra en ese lado de la calzada y que entra en una zona boscosa.

Muchos peregrinos no lo ven y continúan perdidos por la carretera

El camino desciende hasta la D250, vía que seguiremos hasta una rotonda para subir a mano izquierda por Chemin Etxeasia. Atravesaremos la urbanización, seguiremos la pista vecinal y, atención, porque



a unos 350 metros viene el segundo punto conflictivo de la etapa.

Hay que abrir un portillo en el segundo desvío a mano izquierda, donde una señal del Camino Baztanés clavada en un viejo roble suele quedar oculta entre las ramas.

Entraremos así en un agradable lindero de robles y castaños, muy propenso a embarrarse por la presencia de innumerables arroyos. Cinco minutos después franquearemos un portillo sobre una regata y 300 metros más adelante cruzaremos otra por un puente de madera.

De repente nos encontraremos en una encrucijada, continuaremos por el camino de la izquierda, desechando el que sigue de frente. Ya hemos caminado unos 4 km.

El barro persiste junto a los cursos de agua pero pronto abandonaremos el refugio de los árboles y avanzaremos por una pista de gravilla entre prados. Al rato nos toparemos con la D88, que cruzaremos para seguir de frente y alcanzar una pequeña cota.

Los cultivos de pimiento de Espelette, que en Francia gozan de Denominación de Origen Controlada, tienen ya algunas parcelas, no en vano es el producto estrella de la zona, muy arraigado en la gastronomía y cultura popular.

La pista, ancha, va descendiendo en amplia panorámica sin sobresaltos. Dos kilómetros después de la cota, la pista gira a la derecha y pasa por varios barrios diseminados. Justo antes de salir a la D918, una señal nos indica el desvío hacia la pintoresca Espelette, donde existe un albergue municipal.

Ya en la D918, avanzaremos a la derecha hacia Souraide durante un kilómetro. Antes de llegar a la rotonda central, donde se encuentra la iglesia de Santiago, el Camino Baztanés abandona la carretera por la izquierda, por el Chemin de Txapite-

la.

Sin embargo recomendaremos progresar unos metros para visitar el pueblo y la iglesia y tomarnos así un pequeño descanso. Ésta tiene una talla del apóstol peregrino en el retablo mayor y varias estelas y lápidas en el atrio.

Además, justo a la entrada, podemos sellar la credencial con un bonito sello con la estampa del templo y la cruz de Santiago junto con el bordón y la vieira. Ya hemos caminado unos 10 km.

De nuevo en el Chemin de Txapitela progresaremos en fuerte ascenso y, tras pasar la primera vivienda, giraremos a la derecha por Chemin d'Aprenxenea. Esta pista asfaltada sube con cierto esfuerzo hasta el Col de Pinodieta, en la misma D20.

Atención, tenemos que cruzar la carretera y seguir de frente, veremos una escueta pegatina de la Vía de Baztán. Seguiremos la pista durante unos 200 metros y giraremos en el primer desvío a la derecha.

Viene ahora un tramo despejado por la ladera del monte Erebi, con excelentes vistas de esta zona histórica del Labort. Al fondo, a mano derecha, se puede apreciar el repetidor del monte La Rhune, en la misma frontera a 905 metros de altitud, muy visitado gracias al tren cremallera que sube desde el Col de Saint - Ignace, en Sare.

Seguiremos el camino principal, sorteando un paso canadiense, y descendemos más tarde bajo arbolado, con otro paso más, hasta la entrada de Ainhoa, pequeña población de postal, muy turística.

Nos dirigiremos al centro, junto a la iglesia de Nuestra Señora de la Asunción, del siglo XIII, rodeada del campo santo, donde se ven varias estelas discoidales. Ya hemos caminado unos 15 km.

Atravesaremos esta localidad viaria por la calle principal, de pequeños comercios y coincidente con la D20. Atención, porque salimos en breve por la derecha a la altura de Atelier Sculptures. Bajaremos

hacia un aparcamiento y luego giraremos a la derecha por Auzoa Amikueta.

En la siguiente bifurcación seguiremos por la izquierda, en bajada. Prestando atención a los cruces nos presentaremos finalmente en el barrio de Dantxaria, perteneciente a Ainhoa y último núcleo francés a pocos metros de entrar en España.

Su nombre proviene del dantzari y pescador de ballenas Joannes de Quirno, que construyó aquí varias casas. Una de ellas, de 1733, está a mano derecha junto al Camino. Bajo una de las ventanas puede leerse una inscripción con su nombre y el de su mujer Joana. En el dintel un escudo con una cruz y dos cetáceos.

Entraremos en España pasando la antigua aduana y la regata Lapitxuri, tributaria del Nivelles .

Estamos ya en Dantxarinea, barrio de Urdax sustentado durante generaciones en torno al comercio. Su estatus fronterizo lo ha colmado de un sinfín de ventas, restaurantes y gasolineras, donde acuden mayormente nuestros vecinos franceses.

Se puede aprovechar para sacar dinero porque en Urdax no hay cajero. Atravesaremos Dantxarinea al pie de la carretera N-121-B y en una rotonda nos recibe una hermosa piedra arenisca rojiza, salida de las entrañas del Baztán.

La talla, de 2005 es obra de Cesáreo Soulé, muestra la silueta de Navarra con el recorrido del Camino. Por cierto, bienvenidas sean nuestras queridas flechas amarillas.

Un poco más adelante, a la altura del punto kilométrico 72, dejaremos la carretera por la derecha, animados por un hito jacobeo esculpido por Genaro Fagoaga, que aporta una gran personalidad a esta ruta.

La senda discurre plácida y paralela al río Ugarana, dejando el barrio de Leorlas al otro lado del puente. Ya

hemos caminado unos 20 km.

Saldremos brevemente a la NA-4402 que se dirige a Urdax, y la dejaremos por la izquierda para visitar el barrio Iribere, cuna de Genaro Fagoaga. No en vano pasaremos por delante de su casa, bastante reconocible por la exposición de tallas, ya sean fuentes, lavaderos o calendarios solares.

Nada escapa a la creatividad de este formidable artista. En un suspiro nos encontraremos superando el puente del río Ugarana que accede a Urdazubi/Urdax.

Al pie del puerto de Otsondo, como recoge la tesis del Padre Germán y otras como la de María Teresa López de Guereño, el monasterio surgió como una Casa de Limosna o *Domus Eleemosynaria*, de probable fundación real, quizás atribuida a Sancho VI de Navarra (1133-1194).

Cobijo y sustento bien estimado por caminantes y peregrinos ante la recia jornada posterior. Más tarde se erigió como monasterio de la orden premonstratense, cuyos canónigos acogieron la regla de San Agustín.

El albergue de peregrinos, impulsado y gestionado por la Asociación de Amigos del Camino de Santiago en Urdax-Baztán, retoma desde 2004 la función hospitalaria. Ya hemos caminado unos 21 km., y terminamos la etapa

Tercera Etapa Urdax - Elizondo, 19 km.

Nos enfrentaremos al primer desnivel serio del Camino: el puerto de Otsondo. Su bosque caduco, espeso y de bruma fácil, ha presenciado caravanas de mercados, paso de ejércitos y también de reyes.

Volveremos sobre nuestros pasos, cruzamos de nuevo el Ugarana y giraremos a la derecha junto a una calera. Ocul-

ta bajo la maleza, fue descubierta en un campo de trabajo. Frecuentes en el mundo rural, en estos hornos se calcinaban las rocas calizas para la obtención de cal, muy utilizada en la construcción y las tareas agrícolas.

El primer tramo del puerto, con fuertes rampas, lo hacemos sobre una pista rugosa, animados por el hito de piedra que señala 763 kilómetros a Santiago. Aquí ya entramos en los límites del valle de Baztán, el municipio más extenso de Navarra.

Al llegar al desvío de Otsondotipi continuaremos recto. Por suerte, a partir de ahora sobre una pista forestal. La senda es clara y el paisaje soberbio. El puerto tiene un 9'7 % de pendiente media y unos 45 minutos más tarde nos llevará a cruzar de frente una pista. Sortearemos inmediatamente un portillo y seguimos trepando hasta una senda salpicada por la regata Saroiko.

Tras un giro repentino a la izquierda nos aproximaremos entre el pinar y el hayedo hasta el merendero, donde bien apetece un descanso. Al fin saldremos justo en el alto a la N-121-B. Ya hemos caminado unos 5 km.

Cruzaremos la carretera para tomar el desvío a Gorramendi, y, ¡ojo!, nada más franquear el paso canadiense, un hito en piedra de Cesáreo Soulé nos guía a la derecha por una senda. Atención porque más de un peregrino se ha saltado este desvío. Comienza el vertiginoso descenso.

A la derecha, tras los alerces, destaca la figura picuda del Alkurruntz, cumbre rojiza de 934 metros. Numerosas flechas guían la bajada, ahora ancha y herbosa, ahora estrecha trazando un zigzag por la ladera. El valle de Baztán se abre paso.

Al fondo, a la izquierda, la cumbre de Gorramendi, rica en monumentos megalíticos y con varias antenas de telecomunicaciones, más al frente, el Autza, la míti-

ca cima, custodia de un valioso tesoro, de 1305 metros.

Después de sortear un arroyo por un paso rústico saldremos a una pista de cemento, junto a unas naves ganaderas. Aún con breves atajos entre el robledal, la pista pavimentada avanza entre caseríos diseminados y nos conduce en algo más de media hora hasta Amaiur/Maya.

La ermita del Pilar nos adentra en este pueblo viario, donde en 1522 dos centenares de navarros, en avance por recuperar el Reino conquistado en 1512 por las tropas de Fernando el Católico, se rindieron finalmente tras un largo asedio.

Los restos de la fortaleza donde tuvo lugar se ven en un altozano, a mano derecha, donde despunta un monolito. Maya ofrece también varias casas palaciegas, como la de Borda, de 1702.

Muchas de las construcciones baztandarras están vestidas de esta arenisca rosácea, frecuente en su geología. Pasamos junto a la plaza, donde está el bar social, que acoge en su ático el albergue. Ya hemos caminado unos 10 km.

Al final de la calle Mayor pasaremos bajo su característico arco, desembocando en el cruce y la iglesia de Nuestra Señora de la Asunción. Dejaremos la localidad junto al molino rehabilitado y saldremos a la N-121-B.

En unos 150 metros dejaremos la carretera por el arcén derecho y tomaremos el camino hacia Urrasun, una sombría calzada bajo el castañar, la antigua *estrata* o camino real.

Las amplias vistas del valle impresionan ahora aún más, con la mole del Autza a mano izquierda. A la entrada de Urrasun, barrio de Azpilkueta, se encuentra la ermita de Santiago.

Rescata el Padre Germán que “en 1670 la ermita se hallaba con precisa necesidad de reparación”. Su porte lúcido se debe a las obras de rehabilitación de 2007-



2008. Sotera, en el número 5, tiene las llaves.

El paso por Urrasun rememora el *modus vivendi* en las casas de antaño. El ganado se disponía en la planta baja, en medio la vivienda y en la planta superior el palomar, que servía de almacén para el pienso y el forraje de los animales.

Decimos adiós al barrio rural y posteriormente tomaremos un desvío a la derecha. El camino rodea el perímetro de la finca Mendialde, delimitada por gruesos muros, y desciende a la N-121-B tras cruzar una regata.

Cruzaremos con precaución y tiraremos de frente por la NA-2600 en dirección a Arizkun. Pasaremos el polígono del barrio de Ordoki, donde podremos degustar un sabroso menú del peregrino en el asador.

A la izquierda se encuentra el señorío de Ursúa, casa natal del conquistador del siglo XVI. Atención, tras el asador giraremos 90° a la derecha y llegaremos hasta el puente de Berroa para salvar por primera vez el río Baztán. Fue restaurado por la Asociación y Cesáreo Soulé, que lo complementó con una fuente.

Un tramo de calzada asciende finalmente hasta Arizkun, población ilustre del valle donde tenemos bar, tienda y varias pensiones. Ya hemos caminado unos 15 km.

En el centro tendremos la oportunidad de desviarnos unos metros para ver el templo de San Juan Bautista, el convento dieciochesco de Nuestra Señora de los Ángeles, habitado por algunas hermanas clarisas, y también el taller de talla de piedra del nombrado Cesáreo.

Saldremos por la carretera y a unos 600 metros, atención, atajaremos una curva de herradura y tomaremos un camino a nuestra izquierda. Cruza una regata y asciende entre el robledal sobre una calzada.

Tras salir fugazmente a la carretera

tomaremos una pista a la derecha hasta el barrio Bergara, con su palacio de cabo de armería, de aspecto fortificado.

Desembocaremos en la N-121-B (a mano derecha hay un merendero y otra calera rehabilitada) y transitaremos 800 metros por ella, dejándola por la izquierda.

Una pista paralela al río Baztán se acerca hasta las primeras casas de Elbete. A mano derecha podremos ver el palacio Jaurola, barroco del siglo XVII, que fue solar de Miguel de Vergara, capitán de la Real Armada y caballero de la Orden de Santiago.

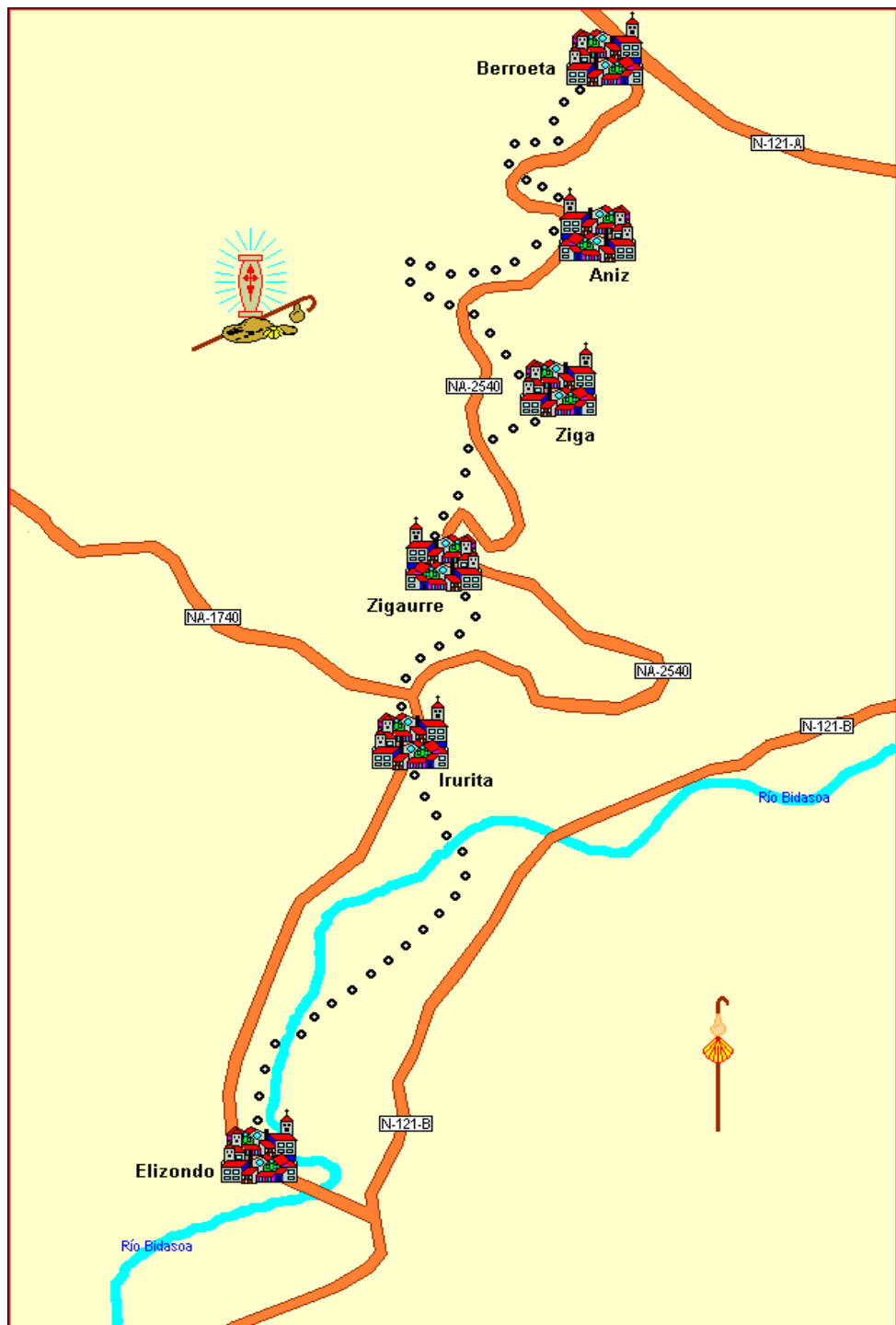
Una construcción a la que parece no haber afectado el paso del tiempo. Tras la carretera entraremos en el centro de Elbete y sale a recibirnos la iglesia de Santa Cruz, antiguo hospital de viandantes, peregrinos y pobres, ya documentado en 1288.

El río Baztán divide Elbete de Elizondo, la capital del valle con todos los servicios. Hay albergue privado en el centro y también cabe la posibilidad de desplazarse al albergue juvenil de Lekaroz, 17 kilómetros más adelante. Ya hemos caminado unos 19 km. Y terminamos la etapa.

Cuarta Etapa Elizondo-Berroeta, 10 km.

En la capital del Valle de Baztán, el Camino pasa junto a la fachada decimonónica del Ayuntamiento y emboca la calle Jaime Urrutia. Repleta de pequeños comercios, en una de las fachadas podemos ver la placa que muestra hasta dónde llegó el nivel del agua en la mítica riada de 1913.

También en esta rúa se emplazaría el antiguo hospital de peregrinos que menciona el Padre Germán: “entre el Camino Real y el Agua Mayor”. En la intersección con la plaza de Pedro Zuga, torceremos a la derecha y cruzaremos el río Baztán, que



baña todo el valle y que pasa a denominarse río Bidasoa a partir de Oronoz Mugaire.

Giraremos a la izquierda y iremos paralelos al cauce por Braulio Iriarte. Tras la plaza Baztan Berri (Nuevo Baztán), de edificaciones más modernas, cogeremos un camino y un tramo asfaltado para llegar al barrio de Huarte, en el término de Lekaroz, junto al albergue juvenil.

La iglesia de Nuestra Señora del Buen Consejo, inaugurada en 1891, aún mantiene vivo el recuerdo del colegio capuchino de Lekaroz, ya demolido. En la zona anexa al templo se prevé la construcción de un Campus Empresarial.

Continuaremos por la tranquila carretera NA-4404, que salva el río y alcanza la plaza conocida como “del rebote” de Irurita, donde encontraremos una pastelería y un ultramarinos.

Al otro lado de la carretera se encuentra el palacio Jaureguia de cabo de armería, del siglo XV y que podremos visitar cualquier día de la semana. La población es la segunda más poblada del valle y cuenta también con una privilegiada arquitectura civil.

Avanzaremos en dirección Berroeta por la NA-2540 durante más de medio kilómetro. Entonces saldremos por la izquierda para tomar un camino que ataja un buen tramo de carretera. El precio es la cuesta más pronunciada de la jornada, que se alarga más de lo debido hasta alcanzar Zigaurre, uno de los barrios de Ziga.

Al pie de la vía podremos ver la ermita de San Andrés, con un atrio sin porticar al que se accede por unas escaleras laterales.

Reanudaremos la marcha por carretera para tomar otro atajo al llegar a la curva (merece la pena continuar por carretera y pasar por el mirador sobre el valle de Baztán, las vistas son asombrosas y después podremos continuar por el asfalto hasta enlazar más arriba con el Camino).

El itinerario pasa de puntillas por la población pero podemos adentrarnos para ver de cerca la parroquial de San Lorenzo, del siglo XV y apodada la catedral de Baztán.

El templo, herreriano, clásico y sin ornamentos, fue levantado en sillares de arenisca rojiza y destacan en el interior el retablo mayor barroco y varias pinturas de ese mismo estilo. En Ziga hay posada y podemos comer, previo aviso.

Dejaremos el pueblo para regresar a la carretera. Trescientos metros después de pasar junto a la fuente del Cura, cogeremos un camino junto al arcén izquierdo que pasa junto a las ruinas de la ermita de la Santísima Trinidad.

A la derecha, al otro lado de la carretera, vemos Aniz, la población más pequeña del valle. Durante estas jornadas, durante los meses de otoño e invierno, probablemente habremos visto en los prados unas estructuras cónicas de helechos.

Son *metas* (montones), que se hacen a mano en torno a un palo de haya. Los helechos secos, sobre todo antes, se utilizaban de cama para el ganado y posteriormente como abono.

La senda jacobea entra y sale de la carretera en alguna ocasión más y finalmente llega a Berroeta, bajo el monte Abartán de 1095 metros. El albergue de peregrinos se encuentra en la plaza, es la antigua escuela situada justo sobre el frontón. Ya hemos caminado unos 10 km. Y terminamos la etapa.

Quinta Etapa Berroeta - Olagüe, 20 km.

Atravesaremos la plaza Mayor de Berroeta y rumbo suroeste descenderemos hasta la NA-121-A, que salvaremos por un túnel. Una pista de gravilla serpentea entonces entre unos prados y salva la regata Marín.

Acto seguido comenzaremos a ascender por el paraje de Zalditz, rodeados por una exuberante vegetación al abrigo del castañar. La senda conduce hasta la entrada de Almandoz, aquí sobresale la moderna iglesia de San Pedro de 1956, que conserva elementos de la antigua parroquia en ruinas a sus pies.

El único servicio del pueblo es un bar-restaurante (abre a partir de las 11'00 y cierra los lunes), ubicado en el palacio Galtzaga del siglo XVIII.

Atravesaremos la localidad y continuaremos por la vieja carretera unos 700 metros más. Al llegar a una curva saldremos por la derecha y continuaremos el ascenso por una pista pavimentada.

Después de un tramo boscoso saldremos a la carretera durante unos 150 metros y la abandonaremos por la derecha cruzando un paso canadiense.

Bosque a través alcanzaremos de nuevo la carretera 500 metros más arriba, donde se encuentra la Venta San Blas. La posada, último lugar para comer o abastecerse en esta etapa, mantiene viva la llama del antiguo albergue de viandantes y peregrinos, sito en este mismo lugar.

En el dintel de la puerta vemos el relieve de una becada, ave codiciada por los cazadores que suelen reunirse aquí a menudo. Ya hemos caminado unos 5 km.

Nada más pasar la Venta atajaremos junto a la fuente de San Blas, en la misma curva, por una empinada senda que sale otra vez a la NA-1210.

Atención porque aquí mismo cruzaremos la carretera y entraremos en el bosque. Tras la primera rampa saltaremos un portillo y continuaremos de frente (ojo, no seguir hacia la izquierda por la pista más clara).

Subiendo en zigzag por el monte Larrondo pasaremos junto a algunas bordas de ganado y un depósito. La senda boscosa se torna en pista y recorre el haye-

do del monte Arluz, donde suele haber coches aparcados.

Descenderemos ligeramente durante medio kilómetro, viendo que en caso de apuro tendremos el socorro de la carretera, que discurre 80 metros más abajo. Bajo nuestros pies comienzan a aflorar restos de calzada que ha sido renovada en varias épocas.

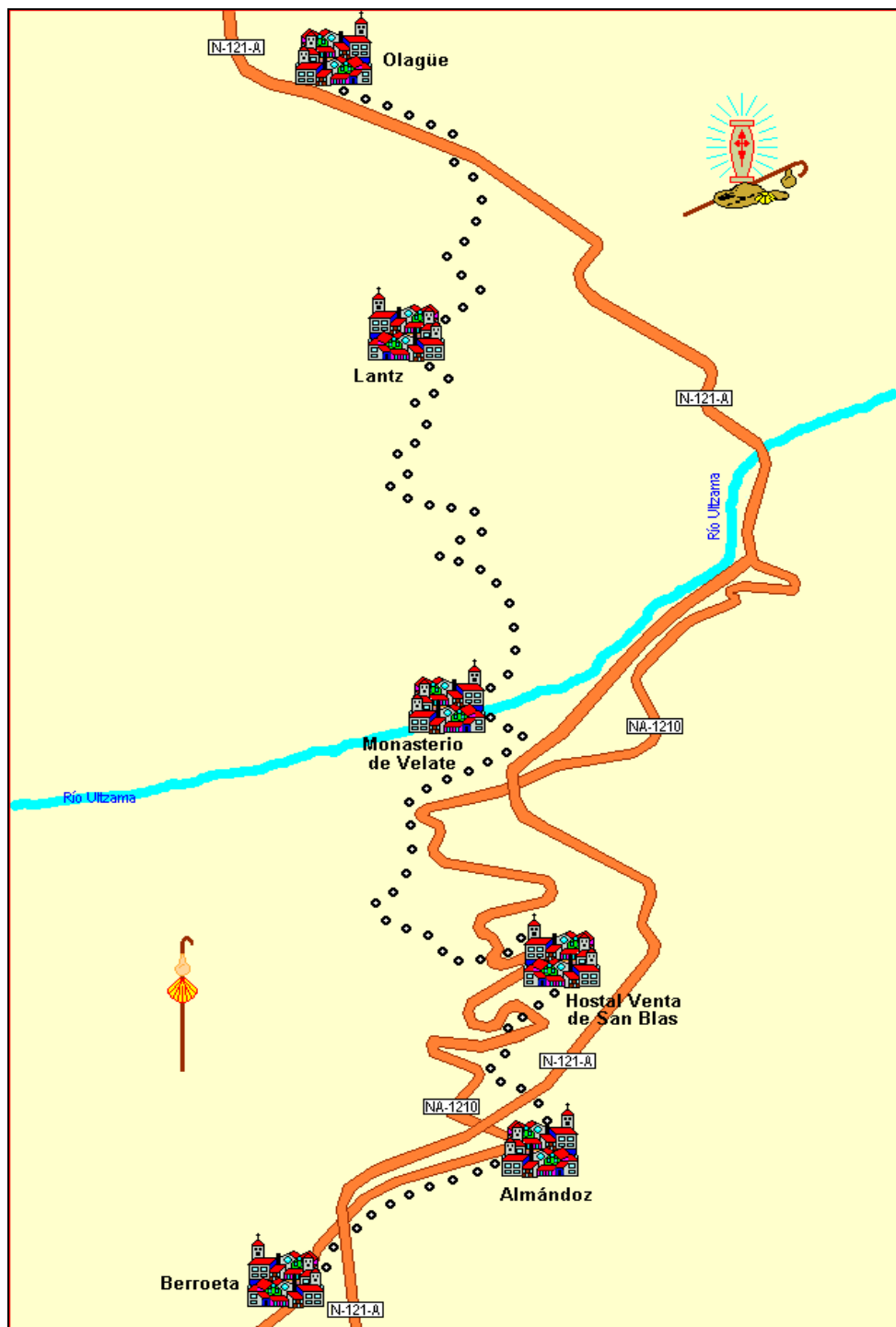
La traza puede ser de origen romano pero no hay ningún consenso establecido al respecto. Unos metros después pasaremos junto a una borda derruida (en época de lluvias bajará agua por la presencia de un arroyo). Setecientos metros más adelante abandonaremos el bosque para entrar en una zona despejada, donde alcanzamos la cota máxima.

Aquí la calzada viene delimitada por unos hitos verticales. A los 10 minutos cruzaremos una pista y prestamos atención en ese punto. Tras el montículo de la izquierda se encuentra la ermita de Santiago.

El Padre Germán redacta en su Camino de peregrinación jacobea que “en 1791 el pueblo de Almandoz elevó un «Memorial al Valle» solicitando la reparación de dicha ermita-basílica, propiedad del valle de Baztán, pues existía el peligro de ruina a causa de las goteras y no se podía celebrar con solemnidad la Misa cantada, acostumbrada en la festividad del Santo Apóstol”.

Entraremos en la divisoria de la cuenca atlántica y la mediterránea y, tras cruzar el portillo que hace de límite entre los valles de Baztán y Ultzama, serpentearmos por la calzada hacia el hospital de Santa María de Belate, del siglo XII.

El Padre Germán señala la carta episcopal de 1378, en la cual el obispo de Bayona don Pedro d'Oraich relató: “Infinitos hombres se perderían y morirían en dichas montañas y bosques, sobre todo en el período invernal... a no ser por la hospitalidad, alimento, auxilio y guía que



presta el Hospital gratis y con largueza a todos los viandantes que por allí transitan". Ya hemos caminado unos 10 km.

En breve cruzaremos el río Ultzama, recién nacido en esta misma vaguada y que va a desembocar en el río Arga al lado de Pamplona.

La pista que atraviesa el hayedo es clara durante un trecho pero luego se difumina y debemos prestar mucha atención a las flechas amarillas. El itinerario jacobeo cruza durante un par de kilómetros los aislados parajes boscosos de Loiketa y Mendiburu. La senda respira finalmente y el bosque da paso al bucólico paisaje de pastizales que rodean Lantz, que se muestra en breve.

Esta villa de fisonomía viaria es reconocida en toda Navarra por su carnaval rural, que tiene como protagonista al bandido Miel Otxin, paseado, juzgado y quemado en la hoguera por una comitiva de enmascarados conocidos como txatxus, a la que acompañan otros personajes como Ziripot, Zaldiko y los Arotzak.

Atravesamos Lantz por la calle Santa Cruz, donde está la posada. Ya hemos caminado unos 15 km.

A la salida veremos la iglesia de los Santos Cornelio y Cipriano. Reanudaremos la marcha por la carretera de acceso, a la vera del río Eltzarrain o Mediano, y 20 minutos después seguiremos por un camino que surge de frente.

Está atestado de endrinos, que aquí se conocen por el nombre de arañones. Nada más cruzar la regata Beltx giraremos a mano izquierda y tomaremos otro camino hasta la carretera que viene de Arizu, que seguiremos hacia la derecha.

Entramos en Olagüe, capital del valle de Anué. Otro pueblo viario ensartado por la antigua carretera. Antes de la fuente, en el número 80, vive Araceli, la hospitalera que nos sellará y acompañará al albergue de peregrinos.

Está situado en la casa parroquial, junto a la iglesia barroca de San Juan Bautista. Ya hemos caminado unos 20 km. Y terminamos la etapa.

Sexta Etapa Olagüe-Pamplona, 25 km.

A la salida de Olagüe tomaremos la carretera en dirección a Iragi y Egozkue, que pasa bajo la N-121-A, pero en breve continuaremos a la derecha por la NA-2521 que se dirige a Leazkue.

Es una carretera poco transitada que atraviesa una zona llana de prados alimentados por la regata Etxaide. Leazkue es la población más pequeña del valle de Anué, representada por la iglesia de la Asunción.

Al final de la población tomamos una pista de gravilla que se abre de nuevo a la campiña, con tupidos hayedos en las partes altas y recios robles en las lindes.

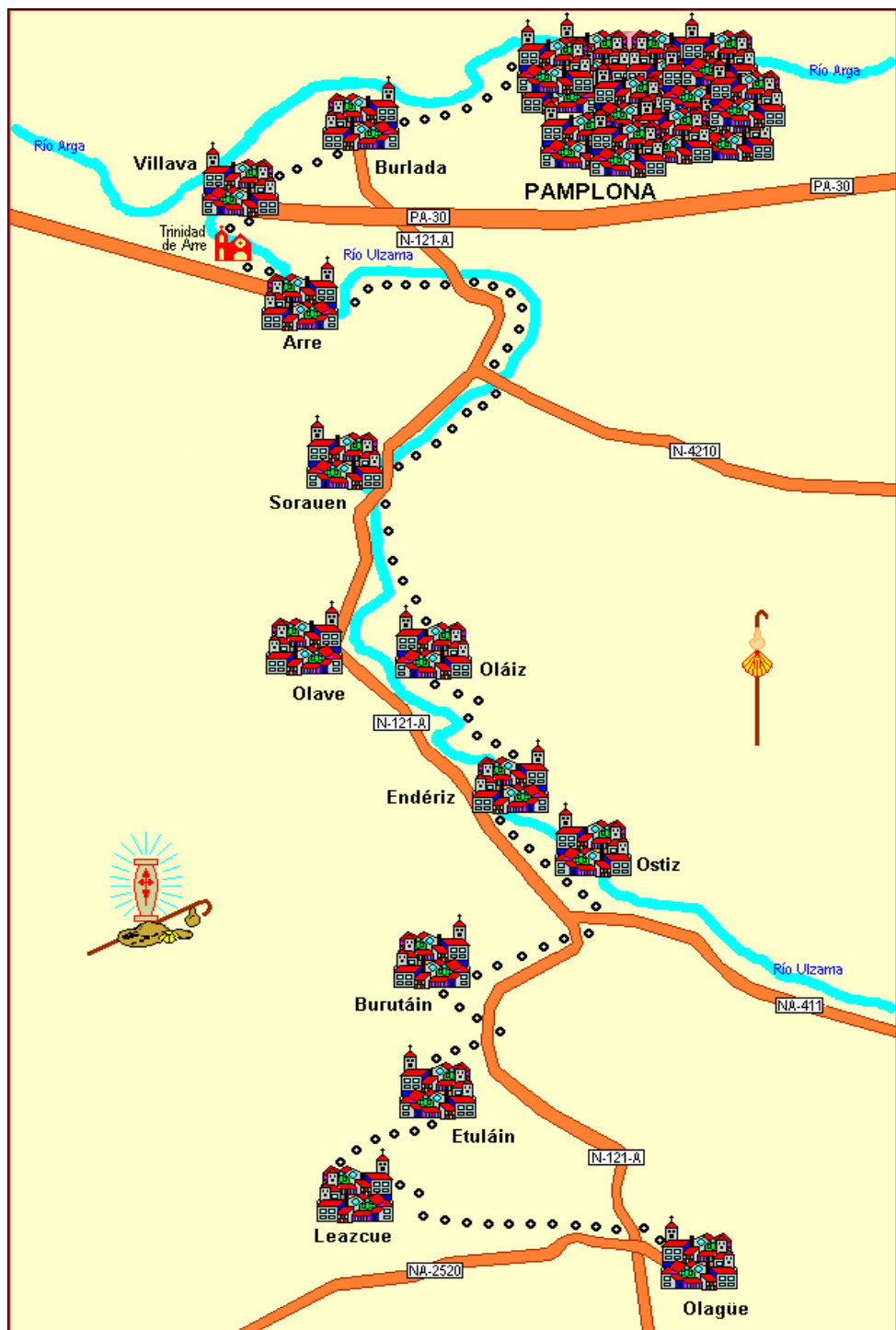
Este hermoso paisaje nos lleva hasta Etulain, con la parroquial dedicada a San Esteban y algunas viviendas de renombre.

Al salir del núcleo cruzaremos la regata Telleki y tomaremos el camino de la derecha, habitualmente embarrado. Avanzaremos hasta el puente y la Venta de Etulain, donde cruzaremos el río Mediano. Ya hemos caminado unos 5 km.

Recorreremos el lindero de un prado pero después no saldremos a la carretera (hay una gasolinera) sino que iremos a la izquierda hacia una casa abandonada cubierta de grafitis.

El Camino progresa junto a una piscifactoría también en desuso y pasa entre unos chalés. Tomaremos la carretera hacia la izquierda y a unos 350 metros cogemos a la derecha una pista, dejando Burutain al otro lado del río en un altito.

La pista lleva a salvar por debajo la N-121-A y por la NA-8109 entraremos



en Ostiz, pueblo viario del Valle de Odieta hasta hace muy pocos años atravesado por la carretera general.

Su iglesia de San Juan Bautista está a caballo entre el románico y el gótico y presume también de varias viviendas del siglo XVI como Casa Iriarte y Casa Gartxotena.

A la salida tenemos un bar. La carretera de acceso desciende hasta la rotonda de entrada a Enderiz, del valle de Olaiabar. Subiremos al núcleo tras cruzar el río Ultzama, que ya vadeamos ayer en las montañas de Belate. Ya hemos caminado unos 10 km.

En la parte alta giraremos a la izquierda por la calle Errekaldea y al final de ésta surge una senda entre el boj. Da comienzo un bello tramo, aunque a poco que llueva iremos bien servidos de barro.

A través de la ladera, salvando varios portillos y al resguardo del pinar, llegamos hasta Olaiz. A la derecha se encuentra el templo dedicado a su patrón San Miguel.

Dejaremos la población también por una senda estrecha y entre pino laricio y boj comenzaremos el descenso hacia el valle de Ezcabarte. Ya a la vera del Ultzama da comienzo el parque fluvial.

Antes podremos hacer un alto y cruzar el bello puente de cuatro arcos de origen medieval para visitar Sorauen.

Según un documento de 1565 éste era uno de los vados donde se cobraba el portazgo por el tránsito de la madera. En línea recta al puente despunta la moderna parroquia de San Andrés, que suplantó en 1906 a la de estilo románico. Hay bar-restaurante en la mítica posada (cierra los lunes).

Los siguientes seis kilómetros discurren por el parque fluvial del río Ultzama que, junto al de los ríos Arga y Elorz, conforma un espacio verde de 33 kilómetros destinado principalmente al ocio y el

deporte. Sólo hay que seguir el carril pavimentado. Ya hemos caminado unos 15 km.

En las inmediaciones del camping Ezcaba saldremos unos metros a una carretera, para cruzar el río y continuar la marcha. Más adelante comenzaremos a ver el polígono industrial de Ezcabarte y pasaremos un par de veces bajo la Ronda de Pamplona.

En paralelo a una calle del polígono pasaremos bajo un puente donde se corta el paseo. Saldremos a mano izquierda al núcleo de Arre y en este punto hay dos itinerarios válidos.

El primero es continuar el paseo por la otra orilla del río, que da un considerable rodeo debido al meandro. La otra opción, mucho más corta y atractiva, es llegar a la parte antigua de Arre y cruzar el río por el puente Viejo, donde se une al paseo fluvial.

En unos 10 minutos nos plantaremos junto al puente medieval de la Trinidad, donde el Camino Baztanés conecta con el Camino Francés. Ya hemos caminado unos 20 km.

Al otro lado del puente medieval se encuentra el antiguo Hospital de la Trinidad, hoy también albergue de peregrinos con su basílica románica anexa.

El Camino Francés continúa en línea recta por las calles de Villava y Burlada y alcanza posteriormente el río Arga en el puente de la Magdalena.

A la salida, a mano izquierda, se encuentra el desvío hacia el albergue Casa Paderborn. El Camino continúa a la derecha hacia un paso regulado por semáforos y por el foso de las murallas, junto al Baluarte de Nuestra Señora de Guadalupe.

Tras el puente levadizo y el Portal de Francia, del año 1553, entraremos en la calle del Carmen, donde está el albergue privado Casa Ibarrola.

Al final de la calle Navarrería la

señalización nos anima a girar a la izquierda por la calle de Curia y luego a la derecha por la calle Compañía, donde se encuentra el albergue de Jesús y María. Ya hemos caminado unos 25 km., y terminamos la etapa y este camino, continuando ahora por el Camino Francés hasta Compostela.

Albergues

Bayonne

Maison Diocesaine Saint Leon (+33) 559 584 747

Chez L'Habitant de Véronique Miramon (+33) 687 304 515

Acogida de Catharina et Grégory (+33) 651 596 016 (+33) 666 851 024

Acogida de Iban Regnier y Mélanie (+33) 664 527 295 (+33) 652 832 144

Acogida de Jean-Sebastien Zamora (+33) 675 803 493

Acogida de Isabelle Trotta (+33) 622 113 254

Acogida de Catherine Piconé (+33) 633 789 158

Eloixa Ospital (+33) 689 334 830

Ptit Camino (+33) 674 627 586

Ustaritz

HR la petite aubergue (+33) 559 930 025

Espelette

Albergue de peregrinos de Espelette (+33) 559 939 502

Ainhoa

Gîte Harazpy Ainhoa (+33) 559 298 938

Urdazubi/Urdax

Albergue de peregrinos del Monasterio de Urdax (+34) 948 599 266 (+34) 646 732 185

Amaiur/Maya

Albergue de Amaiur/Maya (+34) 948 45 32 92

Elizondo

Albergue Kortarixar (+34) 948 58 18 20 (+34) 626 532 452 (+34) 649 136 060

Lekaroz

Albergue Juvenil Valle del Baztán (+34) 948 58 18 04

Berroeta

Albergue de peregrinos de Berroeta (+34) 948585019 (+34) 635 296 716

Olagüe

Albergue de Peregrinos de Olagüe (+34) 948108057 (+34) 687 807 872

Arre

Albergue de la Trinidad de Arre (+34) 948 33 29 41

Pamplona.

Albergue Municipal (+34) 948 221 479

Albergue Residencia Fuerte del Príncipe. (+34) 948 291 206

Albergue Jesús y María. (+34) 948 222 644 (+34) 648 008 932

Albergue Casa Paderborn (Navarra) (+34) 948 211 712

Albergue Casa Ibarrola (+34) 948 223 332 (+34) 692 208 463

Albergue de Jesús y María (+34) 948 22 26 44, (+34) 648 008 932

Albergue Hemingway (+34) 948 983 884

Consejos

Preparación física:

No hay que ser “Superman”, solamente dar largas caminatas y entrenar unas semanas antes con el mismo calzado ó con la misma bicicleta ó caballo, para evitar tendinitis, ampollas fascitis, glúteos, etc.

Equipaje:

Mochila: Saco de dormir, esterilla, toalla mediana, 4 pares de calcetines, 3 camisetas, 3 mudas, prenda de abrigo, capa ó impermeable, pantalón corto, zapatillas de descanso.

Aseo: pasta y cepillo de dientes, colonia, gel, útiles de afeitado, cremas hidratante y protectora, peine, jabón para lavar, pinzas y cuerda para tender, aguja e hilo, tiritas (las de silicona van muy bien), venda, “vicks-vaporub” para los pies, Autan (mosquitos)

Documentación:

Credencial; D.N.I.; Seguridad Social; Tarjeta de Credito; Diario y bolígrafo; Cámara de fotos; Mini-agenda; Linterna; Mini-radio-despertador; Cantimplora y vaso; Fotocopias de los mapas de alguna guía.

Comentario:

Hacer el Camino en general es duro, se anda con los pies, pero hay que caminar con la cabeza, y hay que conseguir caminar lo más ligero posible, para lo cual, de lo que creas “estrictamente necesario”, solamente hay que llevar la mitad, y conseguir que la mochila, no pese más de 6 ó 7 kilos, (mejor el 10 % de tu peso) vestir con chándal ligero ó similar, ya que pesa menos que la ropa vaquera, camiseta, ropa interior, calcetines puestos del revés, (la ropa interior y los calcetines, de algodón o hilo, nunca de fibra), unas buenas botas, impermeables con “goretex” ó similar, y si las encuentras con “turbo y marcha atrás” mejor, ya que son tu vehículo de transporte. Si puedes hacer el Camino sin utilizar los Albergues, (pensiones, hoteles, casas rurales) se puede ir más ligero ya que puedes suprimir, el saco de dormir, la esterilla, el jabón, y la toalla, (unos dos kilos), sale un poco más caro, pero se consigue un poco más de intimidad y comodidad, y eso esta bien a ciertas edades. Si usas lentillas, gafas de reemplazo, se camina mejor con lentillas que con gafas. Finalmente, puedes decorarte con lo tradicional, la vieira, una calabaza pequeña y un cachirulo.

Ultreya!!!


NOTAS

Asociación de Amigos del Camino de Santiago, de Zaragoza

San Vicente de Paúl 1 Entlo. Dcha. Teléfono y fax 976292605

Horario de permanencia en la sede: Martes y Viernes de
19 a 21 horas

<https://www.peregrinoszaragoza.org>
peregrinosantiagozaragoza@yahoo.es



Asociación de Amigos
del Camino de Santiago,
de Zaragoza

