

El Viejo Camino Olvidado

# El Camino de la Montaña

De Bilbao a Villafranca del Bierzo en 20 etapas



El Camino de Santiago a pie





## Portada

Torre y chapitel de estilo neogótico de 64 metros de altura de la Catedral de Santiago de Bilbao.  
*Al fondo Bilbao, inicio del Viejo Camino de la Montaña*

Esta modesta guía está pensada para el peregrino, que decida caminar por este calificado como Vexu Kamin, Viejo Camino de la Montaña a Santiago —Camino Olvidado— y así conseguir tener una referencia e informaciones de las etapas y de los lugares por donde pasará. Los textos, en su mayor parte, son una recopilación de experiencias sobre el recorrido y diversas fuentes para que el caminante se haga una idea de lo que encuentra en su solitario paseo.

En general, las etapas están pensadas en torno a los 25/30 kilómetros, (cada cual decide la distancia y la forma de hacerlos) de manera que, durante el día, haya tiempo para caminar, pensar, contemplar la naturaleza, y ver el numeroso patrimonio histórico y cultural —sobre todo románico— que encontraremos a lo largo de este Camino. Los planos y esquemas de las etapas han sido concebidos para que el peregrino (también para aquellos que decidan hacerlo en bicicleta) logre seguir el itinerario del Viejo Camino de la Montaña sin perderse, con un mínimo de seguridad. A veces, hay momentos y cruces en los que el peregrino se despista o la propia Naturaleza oculta las flechas amarillas —en otras ocasiones lo hacen gentes malsanas— que llevan al caminante hacia lugares erróneos o interesados.

**Dedicatoria:**

**A Adolfo Diego de Miguel, erudito del Camino Olvidado e incansable promotor de esta ruta tan antigua**

La última actualización de esta guía fue realizada en mayo de 2020



# El Viejo Camino de la Montaña

El Camino Olvidado

entre Bilbao y Villafranca del Bierzo



## Un poco de Historia

# Santiago de Compostela, la meta

*Todos los Caminos conducen a Roma.... y también a Santiago que, en este caso, es la meta para los incontables peregrinos, los cuales a lo largo de los siglos han transitado por el Camino de las Estrellas hacia el Oeste en busca del Fin del Mundo o Santiago de Compostela donde, según la tradición, se encuentra la tumba del Apóstol.*

Habitualmente, se habla del Camino de Santiago como si sólo existiera una vía única de peregrinación, cuando, lo cierto, es que fueron muchos los caminos que utilizaron los peregrinos para llegar a Santiago o al «Fin del Mundo» —Fisterra— por el Camino de las Estrellas.

Los peregrinos llegaban desde todos los lugares de Europa: por vía marítima o por rutas terrestres, aquellas que ofrecían mayor seguridad y servicios como hospitales, hospederías,

monasterios, y poblaciones.

Con el paso del tiempo, algunas rutas fueron consolidándose debido a intereses de todo tipo o por influencias de reyes y clero. Así, algunas fueron quedando en el olvido, como este Camino de la Montaña, que nos «conquistará» en las siguientes páginas.

La principal verdad es que todas las rutas a Santiago fueron un vehículo de intercambio de conocimientos y nuevas formas de vida, de comercio y de formas de trabajo.



**El Pórtico de la Gloria de la Catedral de Santiago de Compostela.**



## Desde los cuatro puntos cardinales Los Caminos a través de Europa



En esta reproducción de 1648 se pueden ver los innumerables Caminos a Santiago que recorrían Europa desde los cuatro puntos cardinales. Para entonces, el Camino Francés ya se había convertido en la principal ruta hacia Galicia, haciendo «desaparecer» las vías más antiguas como es el caso de este viejo camino, que nos ocupa.

Muchos de los peregrinos del norte de Europa utilizaban, por ejemplo, las vías marítimas para desembarcar en los puertos del Cantábrico, como

bien pudieran ser algunos de los embarcaderos vascos, para caminar paralelos a la costa o encontrar el Camino Francés a través del túnel de San Adrián, la Vía del Baztán, el Camino Lebaniego, la ruta Vadiniense o, inicialmente, este Camino de la Montaña.

En realidad, los peregrinos siempre trataban de agruparse para caminar juntos buscando la seguridad y defensa en caso de peligro, la ayuda ante las dificultades y, sobre todo, compartir penas y alegrías.

**La peregrinación jacobea.** El desconocimiento de aquellos peregrinos que iniciaban su viaje era absoluto. Salían de sus lugares de origen asustados por los rumores de peligros, sin mapas, ignorando los idiomas y las costumbres que iban a encontrar; porque el mundo se les acababa poco más allá de su pueblo.





## El Camino Olvidado El Viejo Camino de la Montaña

*Este Viejo Camino de la Montaña tiene sus orígenes en históricas calzadas construidas por los romanos ... por las que cruzaron sus legiones y luego mercaderías en la Edad Media. También pasaron los musulmanes, cuando efectuaban sus razzias, y los ejércitos cristianos en sus luchas internas y de reconquista, además de los peregrinos, que alejándose de los reinos árabes seguían las Viejas Calzadas, por las tierras, de montaña, las cuales les dirigían a visitar el Lignun Crucis en Liébana, El Salvador en Oviedo y, finalmente, la tumba de Santiago en Compostela.*

Durante muchos años todo el recorrido discurrió por tierras pertenecientes a las Asturias, cuyo rey Alfonso II el Casto fue uno de los promotores del descubrimiento del sepulcro del Apóstol Santiago.

Es de suponer que el mismo rey Alfonso hizo este recorrido en diferentes ocasiones por ser el más recto, estable y el único libre de invasores. Este trayecto discurría por la vertiente sur de la Cordillera Cantábrica siguiendo las viejas Calzadas Romanas remozadas en tiempos posteriores y todavía visibles en algunos tramos, por los que, según escribió Lucio Flavio Destro, también caminó el Apóstol Santiago, ya que predicó en Juliobriga, ilustre ciudad romana situada en tierras de Cantabria por donde discurre este Camino Antiguo de la Montaña. Por estas calzadas también viajó en el año 1120 el enviado apostólico Hugo, que llevaba a Compostela las bulas

originales de la Traslación y el cargo de delegado apostólico, que el Papa Calixto II confiaba al Arzobispo Gelmírez.

Podemos pensar que este Camino partía, por ejemplo, desde la Catedral de Santiago de Bilbao entraba por la comarca de las Encartaciones y se introducía en el Valle de Mena, que llegó a contar con dieciséis monasterios para atender a los peregrinos, siendo los más famosos San Emeterio y San Celedonio de Taranco y Santa. M<sup>a</sup> de Tudela, quedando testimonio escrito en los Cartularios de Valpuesta y San Millán de la Cogolla, desde el siglo IX, haciendo referencia a su acomodo y avituallamiento en estos establecimientos. En la zona de Las Merindades también existieron aposentos monacales, destacando San Ginés, en Loma de Montija, donde con la colaboración de los vecinos daban a los peregrinos un potaje de verduras con



carne al que llamaban caldereta, conociéndose a Loma como El Pueblo del Caldero.

También se construyeron a la vera de estas calzadas cientos de iglesias y ermitas, muchas actualmente desaparecidas por docenas. En estos edificios, algunos de singular belleza

y casi siempre románicos, quedaron esculpidas ricas iconografías como la Traslación de Santiago, conchas, peregrinos, cuentos y leyendas, representados con claridad y abundancia, que no existen en otras rutas tantos símbolos jacobeos. Así, podemos citar San Lorenzo de Vallejo, Santa María de Siones, San Pedro de Tejada, San Martín de Elines, San Pedro de Cervatos, Santa María de las Henestrosas y otros.

También quedaron en boca de los lugareños topónimos y nombres a lo largo de los caminos: el puente del Romero, la Puerta del Perdón, la fuente de los Peregrinos, el Hospital, la calle Santiago, la Puerta de los Pe-



**Santa María, de las Henestrosas**

regrinos, etc.

Asimismo quedaron en sus iglesias y ermitas advocaciones tan jacobeanas como San Martín de Tours (patrón de los peregrinos), Nuestra Señora de la Guía, San Roque, La Magdalena, San Severino y docenas de edificios dedicados a Santiago

representado de peregrino y otras como Matamoros. No pretende esta guía hacer de menos otros trazados ya existentes. Simplemente, trata de que este «Vexu Kamin», por el que llegaron peregrinos de Francia y otros lugares de Europa, recupere el protagonismo que tuvo y sea tenido en cuenta.

En nuestro viaje de peregrinación haremos un recorrido por lo que queda de viejas calzadas romanas o medievales y sus puentes, veremos restos de eremitorios rupestres, castillos, torres, hospitales, iglesias, ermitas, monasterios, viejos túmulos, necrópolis, dólmenes y menhires, bellos parajes naturales y mucho arte románico, en medio de una exuberante naturaleza.





## Guía práctica del Camino Olvidado Cómo llegar a Bilbao

### Cómo llegar a Bilbao

**En Autobús:** A Termibús, junto al Campo de Fútbol San Mamés, llegan múltiples líneas de autobuses desde las capitales de toda Europa. Muy cerca hay Metro y Tranvía para llegar al Casco Viejo de Bilbao y a la Catedral de Santiago, punto de inicio del Camino



**Parroquia y puente de San Antón**

Olvidado de la Montaña

[www.alsa.es](http://www.alsa.es)

**En tren:** Renfe llega a Bilbao desde múltiples capitales españolas a la Estación de Abando Indalecio Prieto. Desde allí, con sólo cruzar la Ría del Nervión, se entra en Casco Viejo.

[www.renfe.com](http://www.renfe.com)

**En avión:** A través del Aeropuerto de Bilbao muy diversas compañías aéreas llegan a Bilbao.

[www.aeropuertodebilbao.net](http://www.aeropuertodebilbao.net)

**Para desplazarse por Bilbao:** Existen múltiples servicios de transporte. Merece la pena dedicar un día a visitar la capital vizcaina antes de emprender la ruta.

[www.bilbaoturismo.net](http://www.bilbaoturismo.net)

**Acogida al peregrino:** Los voluntarios de La Asociación de los Amigos del Camino de Santiago de Bizkaia/Bizkaiko Santiago Bideen Lagunak atienden a los peregrinos en su sede de las Calzadas de Mallona, los martes y jueves, de 19 a 21 horas. Dan y sellan credenciales

y facilitan infor-

mación de rutas y albergues.

+34 94 679 20 99

+34 687 529 606

+34 687 529 627

[www.caminobizkaia.net](http://www.caminobizkaia.net)

[info@caminobizkaia.net](mailto:info@caminobizkaia.net)

**Albergue de Begoña:** Dirección: Julita Berrojalbiz Kalea, en el Barrio de La Cruz, en la Parroquia de la Santa Cruz de Begoña, en el mismo Camino, a 300 metros, después de la Basílica de Begoña y a 50 metros antes de bajar las escaleras a Bilbao (Calzadas de Mallona). Abre del 15 de Junio al 15 de Septiembre, tiene 22 plazas y es de donativo.

**Otros alojamientos:**

[www.bilbaoturismo.net](http://www.bilbaoturismo.net)



## Guía práctica del Camino Olvidado

### Un día para visitar Bilbao

No nos equivocamos cuando indicamos que merece la pena dedicar un día a visitar Bilbao, degustando su rica gastronomía a base de exquisitos «pintxos» sobre todo por la Plaza Nueva y las calles de su Casco Viejo, alrededor de la Catedral de Santiago.

Así, si el peregrino decide pasar una jornada por Bilbao, puede comenzar por subirse

al tranvía, que bordea al Casco Viejo y la margen izquierda de la Ría del Nervión, hasta el Museo Guggenheim, en concreto, por donde deberá salir el peregrino en la primera etapa.

Es, precisamente, en esta zona de Bilbao donde se encuentran muchos de los atractivos museos. A lo largo de la Ría del Nervión se puede comprobar la moderna y práctica evolución de la capital



#### Paseo por el Guggenheim

turismo por otros lugares de Bizkaia, que podemos considerar objeto de otra visita más profunda este día de inicio en Bilbao,



#### Ayuntamiento de Bilbao

vizcaina.

En realidad, el nuevo Bilbao ha crecido, sobre todo, a lo largo de las márgenes de su Ría, antes feas, toscas e industriales y ahora hermosas y bellas, con sus paseos peatonales llenos de cultura, museos y lugares emblemáticos para disfrute de visitantes y vecinos.

Sin entrar en hacer turismo por otros lugares de Bizkaia, que podemos considerar objeto de otra visita más profunda este día de inicio en Bilbao, lo centraremos en el emblemático Guggenheim, el Museo de Bellas Artes o a pasear por las calles del Casco Viejo. Sólo con estos recuerdos saldríamos con las pilas cargadas para caminar por el Viejo Camino Olvidado de la Montaña.

Por Bilbao nos podremos desplazar en tranvía, autobús urbano o Metro aunque, como caminantes, las distancias a pie no nos re-



### **Paseo por la Ría del Nervión**

sultarán nada complicadas. Si partimos del Castro Viejo, donde existen, por ejemplo, diversos hoteles, podremos «perdernos» por las calles de este centro histórico, descubriendo establecimientos de hostelería con variados y sabrosos «pintxos» o sentarnos en cualquiera de sus terrazas para, simplemente, descansar planificando la primera etapa del Viejo Camino de la Montaña. Además, en este barrio histórico de la capital vizcaína, encontraremos comercios y negocios de todo tipo en los que podremos surtirnros de todo lo que necesitemos.

Por la calle Bidebarrieta, dejando a nuestra espalda el Teatro Arriaga, con su fachada que recuerda al de la ópera de París, entraremos en la plaza de la Catedral de Santiago que, sin duda, merece una visita con sus tres puertas: la neogótica y principal del Siglo

XIX; la del Angel, en la parte opuesta, y la gótica del pórtico, en uno de los lados.

Nos encontramos en el centro de las «Siete

Calles» donde nació Bilbao. Si caminamos por Artekale saldremos hacia el Mercado de la Ribera, junto a la emblemática iglesia de San Antón. Es aquí, en los soportales de La Ribera, donde podremos subir al tranvía para, bordeando la Ría del Nervión, acercarnos hasta el Museo Guggenheim y el Bellas Artes, tan diferentes uno de otro pero complementarios en la forma de concebir el arte.

Después, atravesaremos el Parque de Doña Casilda Iturrizar, más conocido por el Parque de los Patos, y cruzando la Gran Vía, lograremos adentrarnos en Indautxu, otro de los barrios bilbainos donde podremos perdernos por sus comercios y restaurantes. En la web [www.bilbaoturismo.net](http://www.bilbaoturismo.net) encontraremos una información más amplia y concreta para pasar un primer día en Bilbao, antes de comenzar el Camino Olvidado de la Montaña.



## Guía práctica del Camino Olvidado

### La Catedral de Santiago de Bilbao

Este Camino Olvidado de la Montaña coincide con el Camino de la Costa o del Norte en Bilbao, donde Santiago es patrón, al cual se le tiene tal respeto y devoción que se le llama «Señor Santiago». Hasta aquí llegaban peregrinos de toda Europa y los procedentes de los puertos del Mar Cantábrico o, también, desde la vecina Francia, atrave-



#### **Puerta del Ángel**

sando el Puente de Santiago de Irún, recorriendo Gipuzkoa y Bizkaia a todo lo largo de su Costa.

Desde los primeros tiempos en esta Villa de Bilbao se dio asistencia a los peregrinos en su hospital. Así, en la Catedral de Santiago, existe escultura iconográfica jacobea como prueba.

En sus piedras se pueden ver en la fachada principal a ambos lados de la

portada dos grandes vieiras, y encima de la vidriera circular una línea horizontal con Cruces del Apóstol y pequeñas conchas intercaladas. Además, en la Puerta del Ángel, también llamada de los peregrinos, se pueden observar más grabados y, además, en el interior una talla de Santiago, patrón de Bilbao, y más cruces rojas en

las columnas, haciendo juego con las casullas que se usan para la celebración el día 25 de Julio, día del patrón de la capital vizcaina.

Precisamente desde la Catedral de Santiago, por la calle Tendería se sale hacia el Mercado de La Ribera para cruzar el emblemático puente de San Antón y salir por el camino ortodoxo hacia la ruta del Norte.

**La Puerta del Ángel:** La Puerta del Ángel o de los Peregrinos de la Catedral de Santiago (Bilboko Donejakue Katedrala, en euskera) es un ejemplo del mejor gótico florido. Se encuentra en el centro del Casco Viejo (casco histórico) en la plaza del mismo nombre en honor al patrón de Bilbao: Santiago El Mayor.



La Catedral de Santiago está considerada una de las manifestaciones góticas más significativas del País Vasco. Fue construida a finales del siglo XIV y principios del XV siendo, posteriormente, reconstruida su fachada y la torre en el siglo XIX. Su planta interior es de cruz latina con un claustro gótico, el oratorio del altar mayor, la Puerta del Angel, varias capillas consagradas y la cripta donde se observan los restos de la ermita sobre la que fue construida.

El altar mayor se encuentra presidido por un Cristo de estilo tardogótico de 1515, que presenta un plegado del Paó de Pureza, considerado como característico de este tipo de tallas de Bizkaia. Y en el centro del altar mayor se sitúa la cátedra desde la que el obispo preside la asamblea.

Y a los lados del altar, en sus columnas, se encuentran dos tallas dedicadas a la Virgen de Begoña y a Santiago Peregrino, las dos devociones de mayor presencia en esta Catedral.

Es posible visitar la Catedral todos los días en horario de 10 horas hasta las 20 horas; este tiempo se amplía en los

meses de julio y agosto hasta las 21 horas. Es necesario tener en cuenta que durante la celebración de las Misas no hay visitas. Los peregrinos, previa presentación de la credencial, tienen la entrada gratuita, aunque en este caso no se incluye audioguía. En este aspecto, los idiomas previstos son: euskera, castellano, inglés, francés, alemán y portugués.

Además de la Catedral Basílica del «Señor Santiago» se incluye también la visita a la parroquia de San Antón, que se encuentra muy cerca.

[www.catedralbilbao.com](http://www.catedralbilbao.com)



**Imagen de Santiago Peregrino**

La Catedral de Santiago de Bilbao está declarada Patrimonio de la Humanidad dentro de los Caminos de Santiago. Es de estilo tardogótico con una gran riqueza decorativa.



## Guía práctica del Camino Olvidado

### La salida de Bilbao

La salida de esta primera etapa se puede realizar paseando por el «Nuevo Bilbao», que discurre por la margen izquierda de su Ría del Nervión. El itinerario está marcado con flechas amarillas. En el



#### El Teatro Arriaga

plano de la página siguiente podemos seguir la ruta roja desde la Catedral de Santiago.

Nosotros saldremos en dirección al Paseo del Arenal, donde se encuentra el Teatro Arriaga, construido por el arquitecto Joaquín Rucoba, en estilo neoclásico de finales del XIX. Fue inaugurado en 1890 y dedicado a Juan Crisóstomo Arriaga, compositor nacido en 1806 en Bilbao y que falleció a los 19 años como consecuencia de una dolencia pulmonar.

Pasaremos el Puente del Arenal y, justo a la derecha, descenderemos

para tomar el paseo junto a la Ría del Nervión, que nos llevará hasta el Guggenheim.

Seguiremos por esta margen de la ría, pasando por el Palacio Euskalduna, el Museo Marítimo, por el Muelle Alfonso Churruga,

hasta el barrio de Zorrotza, donde abandonaremos el paseo para desviarnos, en ascensión, por la izquierda, hacia un escaletric peatonal, para entrar a este barrio bilbaino. Nosotros tomaremos el primer semáforo a la izquierda para continuar de frente por la avenida Zorrotza a Kastrexana, en dirección hasta este barrio, por un paseo peatonal, el cual discurre paralelo al río Cadagua y la línea del ferrocarril, que llega hasta Balmaseda. Finalmente, llegaremos al barrio de Kastrexana donde tomaremos la desviación hacia el Camino Olvidado.

**Documentación y trucos:** DNI o pasaporte, tarjeta sanitaria, credencial, tarjeta de crédito y dinero en efectivo, Anotar en el móvil los teléfonos más importantes, Gafas de sol, crema protectora, papel higiénico, cinta americana, funda de almohada, máquina fotos e imperdibles para colgar la ropa.







## 1ª Etapa Bilbao a Güeñes - Zalla, 26 km.

*Esta primera etapa del Viejo Camino Olvidado de la Montaña tiene su salida desde la Catedral de Santiago, punto de enlace con el Camino del Norte o de la Costa, que viene desde el Puente de Santiago en Irún. Aunque larga, no es una etapa complicada ya que es llana, en su mayor parte, hasta Güeñes o Zalla, donde encontraremos alojamiento. Caminaremos a lo largo de pueblos con servicios para poder abastecernos.*

### Bilbao

Desde la Catedral de Santiago y siguiendo de frente por la calle Tendería, llegamos a la calle Ribera y Plaza del Mercado, donde podremos abastecernos de todo lo que necesitemos,



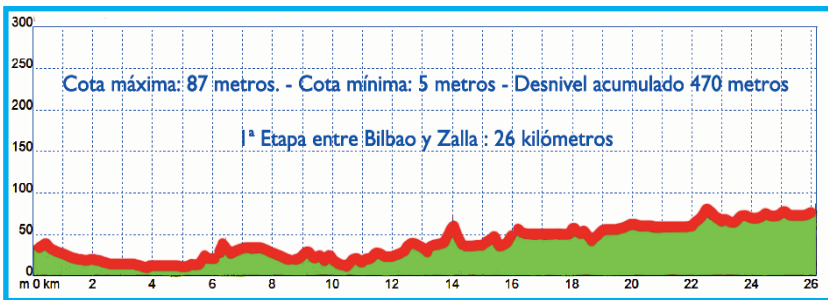
### Flechas de desvío en Kastrexana

La ruta ortodoxa es la señalizada en línea discontinua, en la página anterior, la cual va por el Puente de San Antón, Urazurrutia, Bilbao La Vieja, San Francisco, Zabálburu, Autonomía, La Casilla y Basurto, para subir a Kobeta, y descender al Puente del Diablo en

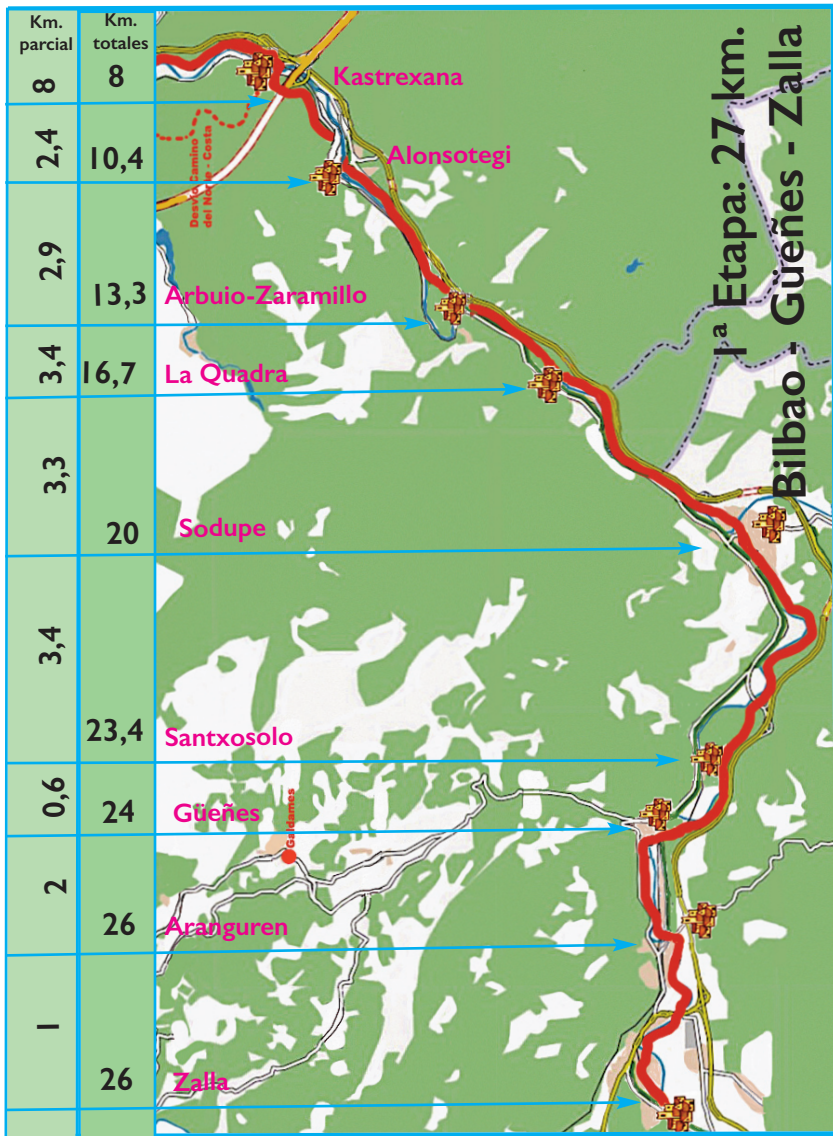
Kastrexana.

En cambio, nuestra recomendación es caminar por la margen izquierda de la Ría del Nervión, contemplando lugares emblemáticos del nuevo Bilbao,

como hemos indicado antes. Sólo hay que dejarse llevar hasta el barrio de Zorrotza, donde seguiremos paralelos al río Cadagua, hasta el Puente del Diablo. Hay que tener en cuenta, para no equivocarnos, que justo al abandonar el paseo de la Ría del Nervión y







entrar en Zorrotza nos encontraremos, a la derecha, flechas amarillas del Camino del Norte, que llevan a Portugalete, por la Margen Izquierda de la Ría. Nosotros —¡ajo!— cruzaremos el primer semáforo que se encuentra a la izquierda y tomaremos la carretera de Zorrotza a Kastrexana. No hay flechas amarillas en 2,8 kilómetros, hasta el Puente del Diablo. En este barrio se encuentra otra de las desviaciones del Camino del Norte. En la calle de Las Delicias, (foto página 16) seguiremos de frente sin cruzar las vías del tren. En este punto, están indicados los dos itinerarios. Nuestra ruta discurre al lado del río Cadagua hasta llegar a Alonsotegi.

## Alonsotegi (Km 10,4)

[www.alonsotegi.net](http://www.alonsotegi.net)

### Albergue y Bar

El camino hasta Alonsotegi discurre

La iglesia de Alonsotegi está dedicada a San Bartolomé. Además, tiene otras dedicadas a San Martín de Tours, el patrón de los peregrinos; San Antolín, que tiene una estatua de Santiago y la cruz de sus caballeros pintada en algunos bancos; la dedicada a Nuestra Señora de la Guía, advocación muy repetida en los lugares de paso de Santiaguistas. Y, finalmente, la ermita de Santa Quiteria.

siempre a la vera del Cadagua, que nos queda a nuestra izquierda.

Nosotros seguiremos de frente por la carretera de Pertxeta hasta la plaza de San Antolín, para tomar la calle Koskojales hasta el puente Loinberri, que atravesaremos

Al llegar a la rotonda, poco después de la **iglesia de San Bartolomé**, nos trasladaremos a la derecha por la calle Loibe, dejando a la derecha el Elkartegia de Alonsotegi. Se toma la carretera por el arcén ¡Cuidado con el

Al llegar al barrio de La Quadra nos encontramos con la casa-torre del Señor de Torre Salcedo, Manuel José Jacinto Romarate De La Quadra (1725). Su hijo, Jacinto de Romarate y Salamanca (1775) fue Jefe de Escuadra de la Real Armada Española, Consejero de Estado, Ministro de Marina, Procurador del Reino, y Señor de la Torre de la Puente.

La casa-torre de La Quadra se encuentra sobre una colina, desde la que dominaba y controlaba todo el paso de las mercancías por el Camino Real, además, de las que transitaban por el río Cadagua. Vestigio de las luchas banderizas, su situación hace de ella una de las casas fuertes. Hubo de ser levantada en la segunda mitad del siglo XIV, para ser totalmente reedificada en el siglo XV. Su estructura es la habitual, en este tipo de arquitectura, sólida, rectangular y de gran desarrollo vertical.

tráfico! porque estamos en la N-636. Después de 2 kilómetros se llega al barrio de Arbuio, perteneciente a Alonsotegi. Siguiendo las fechas, encontramos la ermita de **La Virgen de La Guía**, justo después del polígono industrial, junto al bidegorri o camino bicicletas.

Nosotros continuaremos nuestro camino hasta encontrar, un poco más adelante, la torre de La Quadra y la **iglesia de San Pedro**. A partir de aquí, caminaremos a la orilla del río Cadagua, hasta llegar a Sodupe. En este punto hemos entrado ya en el municipio de Güeñes.

## Sodupe (Km 20)

### Todos los servicios

En Sodupe dejamos por la derecha la iglesia parroquial de **San Vicente Mártir** y por la calle Zelaieta llegaremos a la orilla del Cadagua, tomando la calle Artxeta a la izquierda, que no abandonaremos hasta el cruce de la BI-365 I, —¡ajo!— que cruzare-

La ermita de San Martín de Iturriaga es mas conocida por el nombre del barrio donde se ubica, Santxosolo. Para la construcción de la ermita el ayuntamiento instauró un impuesto sobre el consumo de vino para sufragar su construcción.



## Ermita de San Martín de Iturriaga

mos de frente. Un poco más adelante llegaremos al **Albergue Santxosolo: (Km 23,4)**. Dispone de 36 plazas distribuidas en dos habitaciones de 20 y 16 plazas cada una, más una habitación adaptada para personas discapacitadas. Tfno. 946 693 204

Email: [aterpe@gudalzer.org](mailto:aterpe@gudalzer.org)

Si continuamos el camino, a la derecha dejaremos la ermita de **San Martín de Iturriaga**.

Nosotros, justo enfrente, tomaremos el camino de la izquierda y siguiéndole llegaremos hasta la estación del ferrocarril de FEVE. Continuaremos por la misma ruta hasta llegar poco más adelante al centro de Güeñes.

## Güeñes (Km 24)

[www.guenes.eus](http://www.guenes.eus)

**Bar, restaurante**

Estamos en el Concejo de Güeñes, de la comarca de Las Encartaciones,

## Güeñes, cuenta con un importante patrimonio histórico cultural y natural



El núcleo urbano de Güeñes centra buena parte del patrimonio histórico, cultural y natural. Así, la iglesia de Santa María, de planta basilical con fusión de elementos góticos y renacentistas es uno de los elementos más emblemáticos del Valle de Salcedo.

Fue fundada por Martín Sánchez en tiempos de Diego López de Haro, señor de Bizkaia entre 1170 y 1214. Se reedificó en 1520 con arena de Santa Marina. Apenas iniciado el siglo XVII se completa la obra con la portada clasicista, y el coro. Sobre su planta, de 132 pies de longitud y 75 de latitud, se alzan tres naves de gusto gótico con bóvedas sustentadas sobre cuatro pilares, y un arco semigótico-semirrenacentista.

Entre las estatuas, merece destacarse la de San Ignacio de Loyola. La corona que cubre a la Virgen, colocada en un machón que sirve de estribo a las dos puertas de ingreso, es de una talla finísima. La pila bautismal es una soberbia pieza de mármol negro.

Güeñes, cuna de nobles familias, posee un importante pasado histórico al que da fiel testimonio numerosos edificios de interés histórico y cultural.

La iglesia de Santa María comparte protagonismo con el chalet Urrutia, actual casa consistorial, en cuyos jardines se ha creado Arenatzarte, un espacio dedicado al arte de vanguardia donde se combinan exposiciones en perfecta simbiosis con su parque botánico.

donde hay varios bares y restaurantes, pero no hay alojamientos para el peregrino; por eso es necesario continuar hasta Zalla, donde encontraremos todo tipo de servicios:

Así, desde la Plaza de Euskadi, junto a la **Iglesia de Santa María** se toma a la izquierda por la calle Barretaguren y se sigue todo recto en dirección al barrio de Aranguren. Enseguida, a nuestra derecha encontraremos el Palacio Quadra Salcedo. Nosotros seguiremos adelante hacia el Barrio de Arangoiti hasta dejar a la izquierda la estación de Aranguren y cruzar un paso por debajo de las vías hacia el campo de fútbol en el barrio de la Inmaculada, donde volveremos a caminar junto al río Cadagua por su margen derecha, hasta tomar el bidegorri o camino de bicicletas.

## Zalla (Km 26)

### Todos los servicios

Así, llegaremos hasta el hipermercado Eroski de Zalla, donde podremos abastecernos. Luego, seguiremos de frente por la acera izquierda, hasta el centro del pueblo. Al llegar a la Plaza de Euskadi, pasaremos junto a un parque donde está el Ayuntamiento. En esta zona encontraremos bares, restaurantes, y comercios de todo tipo.

Luego, continuaremos de frente por la avenida Lehendakari Agirre hasta el barrio de La Baluga, aunque antes, después de 700 metros del Ayuntamiento, encontraremos la ermita de **San Pedro Zarikete**.

En Zalla, existen dos hostales: Hostal Chicote, en el centro de la localidad. Tfno. 946 390 178  
Hotel Ibarra, a 700 metros de la Ermita de San Pedro Zarikete. Tfno. 946 391 701 y 618 789 720  
[hotelibarrazalla.com](http://hotelibarrazalla.com)

La ermita de San Pedro Zarikete está a la vera del Camino Real en la ribera del río Cadagua y a la sombra de un frondoso roble (nieto del multiseccular Árbol de Gernika, plantado en 1912). La iglesia se sabe, ciertamente, que existía en el siglo XVI aunque hay indicios de que pudiera ser bastante anterior a esta fecha.

Ocupando un lugar preferente se encuentra la imagen de San Pedro, que data del siglo XII. Es de madera policromada (de cerezo probablemente), y destaca por sus grandes y desproporcionadas orejas. De esta ermita se ha escrito mucho sobre su fama contra «el mal de ojo» y contra los demonios. Por ella pasaban al año miles de devotos, que se creían poseídos por los espíritus malignos, y venían para ser exorcizados a los pies de San Pedro Zarikete.



## 2ª Etapa Zalla a Nava de Ordunte 26,3 km.

*Esta segunda etapa nos lleva hasta Nava de Ordunte con una distancia de 26,3 kilómetros. Aunque existen otras alternativas dependiendo de si el peregrino ha decidido el día anterior llegar a Balmaseda, donde hay un excelente albergue de peregrinos, o si prefiere desplazarse en esta segunda jornada hasta Villasana de Mena. En las páginas siguientes se indican las rutas y opciones posibles.*

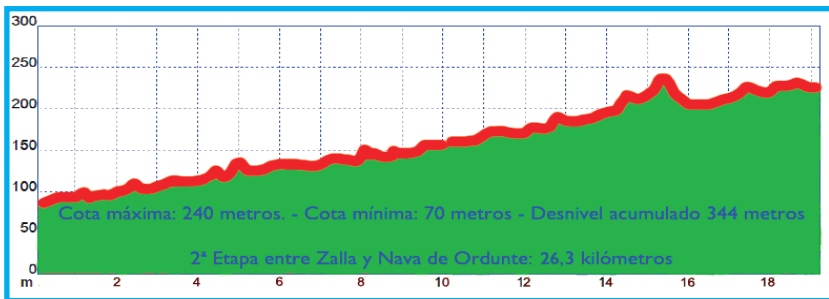
### Zalla

Salimos dejando atrás la ermita de **San Pedro Zarikete**, donde hay un proyecto de albergue de peregrinos, seguiremos la ruta paralelos al río Cadagua, hasta cruzar las vías del tren, pasando por debajo del puente, y después por una carretera sin coches.

Caminaremos, con el Cadagua a la izquierda y las vías del tren a la derecha, por un paseo hasta llegar a un área recreativa: Bolumburu. Allí encontraremos restos de una ferrería, la **Ermita de Santa Ana** y una casa torre, que dan fe de haber sido un núcleo importante en otros tiempos.

Seguiremos la marcha por la orilla de un canal y pasando por debajo de las vías saldremos a la carretera junto a una abandonada fábrica de plomos.

Otros monumentos de este paraje de la Herrera son la Torre de Terreros, el Palacio de Urrutia y la Ermita de San Antonio de la Mella, que antaño tenía en una hornacina la figura orante de Antonio de Urrutia y Salazar, Caballero que fue de la Orden de Santiago. Cien metros más adelante a la derecha vemos un pequeño puente antiguo, por donde pasaba la Calzada Romana, Juliobriga Pisoraca. En este punto se desviaba para dirigirse a Flaviobriga, actual Castro Urdiales.



Cien metros más adelante un desvío a la derecha conduce a la **Iglesia de Santa Isabel**, viéndose a la izquierda las antiguas escuelas, que ocupa el Museo de la Lana, acarreada desde Castilla por las Viejas Calzadas. Nuestro



### San Severino de Balmaseda

camino continúa hacia Balmaseda por este precioso paseo, en el que encontraremos en el núcleo del apeadero de La Herrera un bar para descansar. Más adelante, llegaremos a Balmaseda, caminando por la acera del barrio de La Magdalena, donde se observan restos de la calzada y también de la **Ermita de La Magdalena**, que a su vez fue leprosería.

## Balmaseda (Km 8)

### Todos los servicios

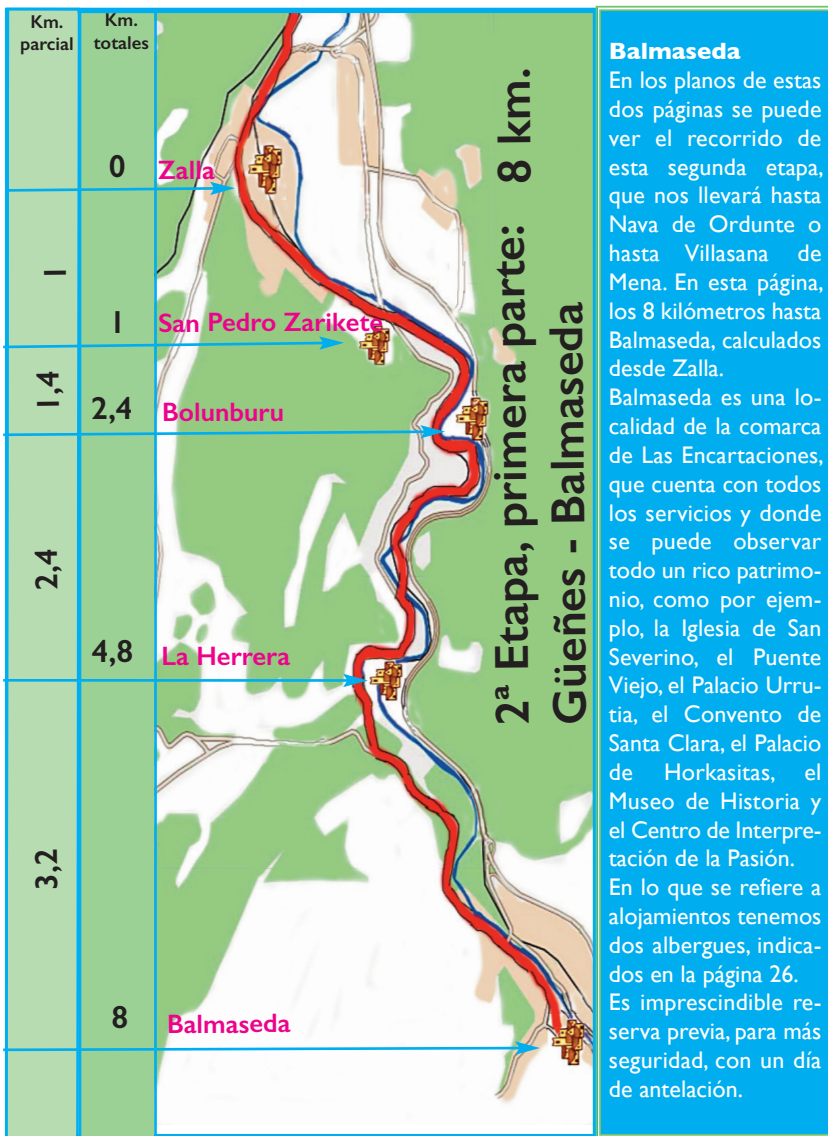
Un quiosco de periódicos y en él una figura de peregrino en hierro nos recibe al llegar a la Plaza de San Severino y su flamante iglesia. También se encuentra aquí el Ayuntamiento, llamado la «Mezquita Vasca» por el pórtico de

columnas que lo sustentan.

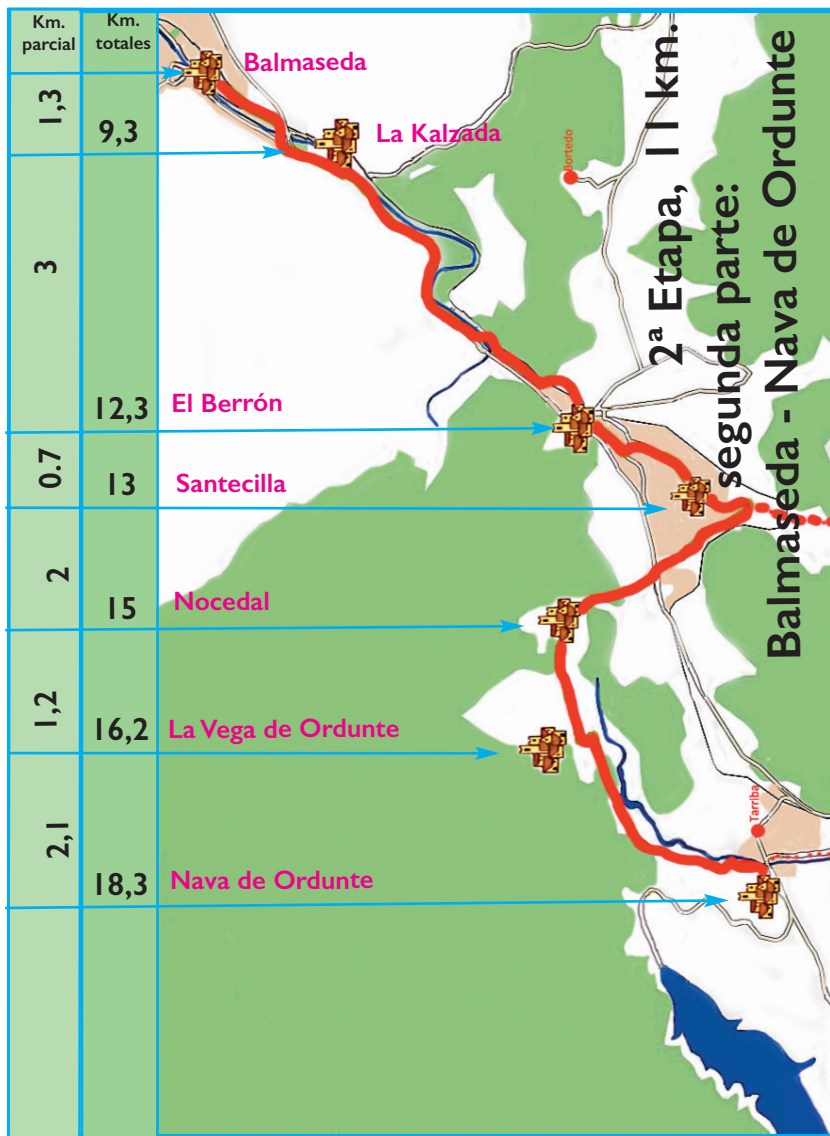
Dejamos la plaza por la izquierda hacia el barrio Iribere, cuna de Genaro Fagoaga, pasando por delante de su casa, donde vemos la exposición de tallas, fuentes, o calendarios solares. Conchas de latón en el pavimento y pequeñas flechas en los bordillos, nos muestran el camino por la calle Pío Bermejo. A la izquierda, se

La iglesia de San Severino, de estilo gótico, fue construida en el siglo XV sobre la muralla. Los adornos florales y arquitectónicos siguen formas neogóticas, pero las figuras de los santos son de gusto romántico. El conjunto fue realizado por la casa Dagrant de Burdeos..."

En la portada principal, en el brazo del crucero de la Epístola, resalta la figura de El Salvador en el parteluz. En el lado del Evangelio se hallan dos capillas: la del Santo Cristo de la Misericordia de 1535, del montañés Rasines y decorada con un bello retablo. Y la de San Pelayo realizada por M. Smith en 1928 de estilo neo-románico.







Cuenta la historia que el varón León de Rosmithal de Blatna, joven de la región checa de Bohemia, cuñado del rey Jorge, decidió viajar por Europa en el siglo XV. Sus motivos fueron estudiar las costumbres de los pueblos, su disciplina militar y, además, peregrinar a Santiago. Así, en 1466 pasa los Pirineos, se da una vuelta por Gipuzkoa y pasa por Bilbao y llega a Balmaseda, camino de Santiago. Aquí se encuentra con su comitiva de 40 personas en el Puente Viejo de San Lorenzo, sobre el Cadagua, el único paso que



había entonces para adentrarse en Castilla. Se niegan a pagar el peaje correspondiente y se produce un conato de enfrentamiento que finaliza porque el barón prohibió el duelo y ordenó pagar lo que se llamaba el pontazgo.

observa una casa con su vieja portada con arco, que fue hospital de peregrinos.

Más adelante la plaza de San Juan del Moral, y su iglesia, que en la actualidad es el museo de la Villa. Dejamos a la izquierda una pareja de peregrinos de hierro antes de llegar al Puente Viejo de Balmaseda, estampa clásica de la Villa muy pintada y fotografiada.

Balmaseda cuenta con varias posibilidades de alojamientos:

Albergue La Garbea

y Albergue Ikastola Zaharra

Tfn: 688 810 773

www.balmaseda.eus

Hotel San Roque.

Tfno: 946 102 268

Cruzaremos el río y por la Puerta de San Lorenzo accederemos a la calle del Cristo, a la derecha, continuando

por la Calzada, y después otro puente nos llevará hasta la carretera general. Una señal vertical nos indica la dirección por la acera de la derecha. Luego, pasaremos el Museo de Boinas La Encartada, por la izquierda, y un polígono industrial, al que accederemos por el puente. Aquí tenemos un bar. Giraremos a la derecha y seguiremos un sendero por la orilla, hasta llegar al puente de las Oleas, mitad Bizkaia y Burgos, el cual tiene arriba unos grabados del siglo XVI y XVII.

## El Berrón (Km 12,3)

### Bar

Nosotros pasaremos por debajo de las vías y por delante de la ermita de **Nuestra Señora de Montserrat**. En esta zona existió otra dedi-

cada a San Andrés. Hay un bar si pasamos el puente y retrocedemos un poco. Nosotros, continuaremos en el cruce siguiendo por la izquierda, para llegar a Santecilla y a su **iglesia de Santa Cecilia**, que dejaremos a la derecha, en dirección al polígono industrial, de Gijano y Nocedal. Luego, atravesaremos la carretera general, para seguir a La Vega de Ordunte.

## La Vega de Ordunte (Km 16,2)

### Bar

Seguimos en suave bajada dejando la vieja escuela a la derecha y después cruzaremos un canal y el Río Cadagua, siguiéndole por su derecha hasta

Nava de Ordunte. Antes habremos cruzado otro río llamado Ordunte.

## Nava de Ordunte (Km 18,3)

### Bar, restaurante y albergue

En Nava encontraremos dos restaurantes y un local de acogida, en las antiguas escuelas.

Si deseamos continuar hacia Villasana lo haremos en dirección a Cereceda, Ungo y Maltrana (hay bar) primero por una carretera y luego por el arcén de la N-629 hacia Entrambasaguas **(4,5 km. desde Nava)**.

Aquí tenemos el Hotel Don Pablo  
Tfno. 947 141 205

## Camino alternativo por Villasana de Mena

A la entrada del polígono industrial de Santecilla se encuentra, a la izquierda, una de las alternativas hacia Villasana de Mena para aquellos peregrinos que decidan pernoctar en esta localidad y así recortar la etapa hasta Espinosa. De frente sale un camino, que discurre paralelo al arroyo Romarín, por el cual caminaremos en suave ascenso durante 5 kms. hasta Menamayor. Luego, 1,5 kms. más adelante se cruza la carretera general y se entra en la localidad de Entrambasaguas, desde donde seguiremos de frente hacia Vi-

llasana, que está a 2,5 kms. En total serían 22 km desde Zalla.

## Villasana de Mena

### Todos los servicios

Villasana es la capital del municipio del Valle de Mena, de la comarca de Las Merindades, que antaño contó con hospital de peregrinos y donde encontraremos todo tipo de servicios. Hospedería Foramontanos,  
Tfno. 947 141 989  
[www.foramontanos.com](http://www.foramontanos.com)  
Si hemos pernoctado en Villasana de

Mena saldremos a la izquierda de la plaza y atravesaremos el puente sobre el Cadagua y, entonces decidir si subimos en el primer cruce hacia Caniego, donde, si seguimos de frente, encontraremos el camino que viene

desde Nava de Ordunte. En cambio, si tomamos la ruta a la izquierda llegaremos a Ordejón, donde volveremos al Camino, para continuar por Hoz de Mena, encontrando, después, el siguiente pueblo, Concejero.

La Calzada Medieval de Mena, que encontraremos en nuestro recorrido, iba en los dos sentidos de marcha y es una antigua ruta por un camino de piedras que nos guía siguiendo el curso de un pequeño río, el Hijuela. Esta antigua calzada se consideraba que conectaba Flavioibriga, la actual Castro Urdiales, con Pisoraca, Herrera de Pisuerga, atravesando todo el Valle de Mena.

La pista tiene tramos de hasta cuatro metros, perfectamente conservados, formados por pequeños adoquines, divididos longitudinalmente por una fila de piedras. También se observan tramos con grandes muros de contención a los lados. En Campillo de Mena igualmente se encuentran restos de esta calzada, pero en peor estado de conservación.

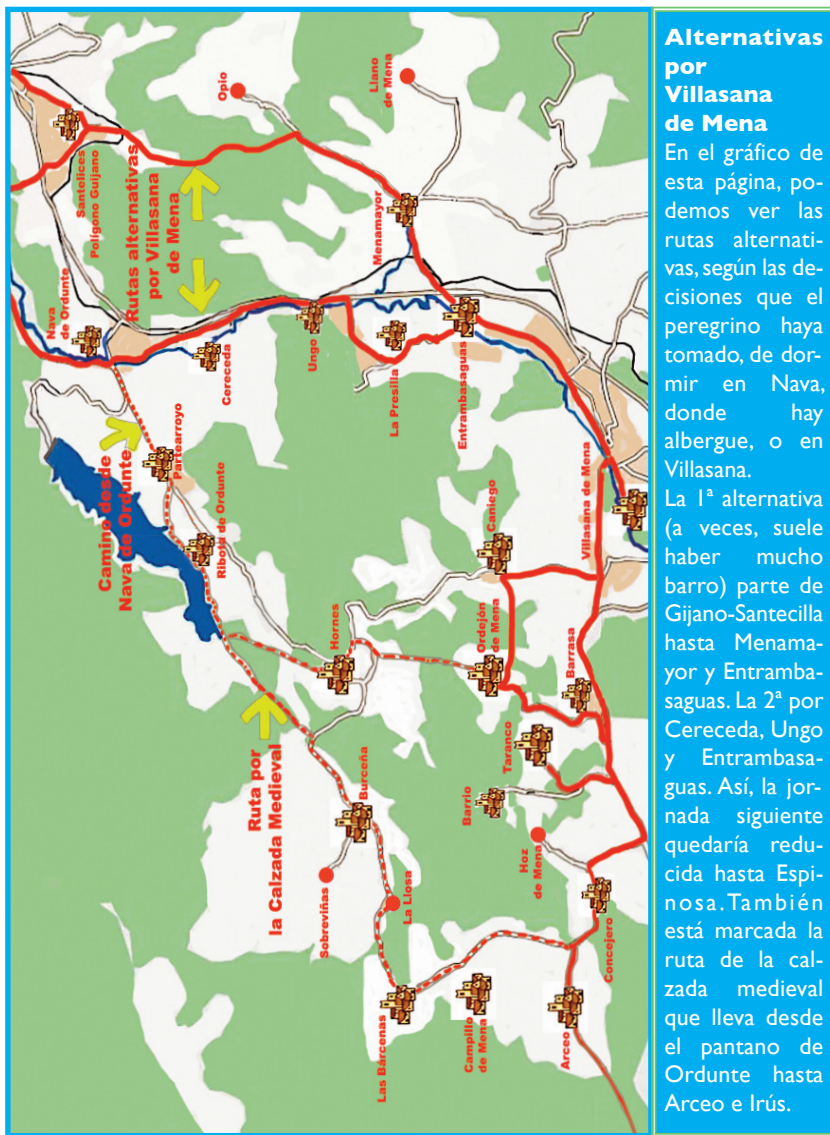
La tipología de este camino no es romana, es medieval. Lo mismo que el puente de El Romeral, sepultado por las



aguas del pantano de Ordunte, y el puente de las Ahorcadas, que salva el arroyo del Alisal. Aunque la calzada no fuera construida por los romanos, lo que sí está claro es que el itinerario fue utilizado por estos.

La calzada, desde Herrera de Pisuerga cruzaría el valle de Mena entrando por el puerto de El Cabrio, bajando por Laya, Leciñana, Irús, Arceo,

Campillo, Burceña, cruzaba el pantano de Ordunte, —ahora bajo sus aguas— llegaba a Partearroyo, Tarriba, Santecilla, Gijano y El Berrón, donde ya salía a Balmaseda. Continuaba por el puerto de las Muñecas hasta la salida al mar en Castro Urdiales. A partir del siglo XI esta calzada se utiliza como Camino de Santiago. Todo esto ha quedado reflejado también en la puerta principal de la iglesia de San Lorenzo de Vallejo de Mena en cuya portada se encuentra esculpido un peregrino.



### Alternativas por Villasana de Mena

En el gráfico de esta página, podemos ver las rutas alternativas, según las decisiones que el peregrino haya tomado, de dormir en Nava, donde hay albergue, o en Villasana.

La 1ª alternativa (a veces, suele haber mucho barro) parte de Gijano-Santecilla hasta Menamayor y Entrambasaguas. La 2ª por Cereceda, Ungo y Entrambasaguas. Así, la jornada siguiente quedaría reducida hasta Espinosa. También está marcada la ruta de la calzada medieval que lleva desde el pantano de Ordunte hasta Arceo e Irús.



### 3ª Etapa

## Nava a Espinosa de los Monteros 33 km.

*Esta tercera jornada nos llevará hasta Espinosa de Los Monteros. En nuestro caso, nosotros estamos siguiendo el camino ortodoxo desde Nava de Ordunte, andando, en parte, por la calzada descrita antes, ascenderemos el puerto de El Cabrio y luego,, en continuo sube y baja, llegar a Espinosa. En el recorrido apenas existen posibilidades de avituallamiento salvo en Bercedo.*

### Nava de Ordunte

Abandonaremos Nava dejando a la izquierda el puente sobre el río Cadagua, siguiendo por la carretera hasta un poco más arriba del desvío hacia el pantano de Ordunte, donde tomaremos, el camino a la izquierda hacia Partearroyo.



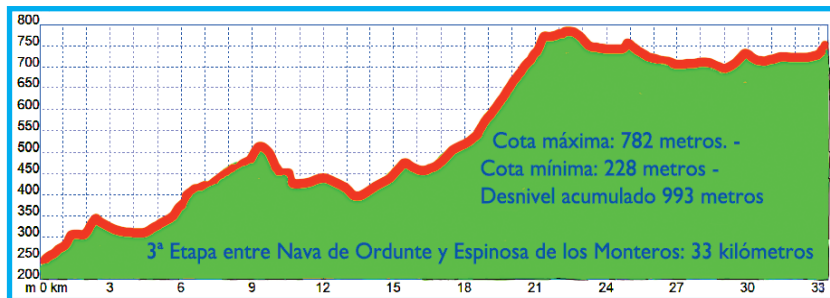
### Iglesia de Partearroyo

escudo de la Orden de Santiago, que dejaremos a la izquierda antes de salir a la carretera y girar también a la izquierda. Siguiendo adelante pronto veremos la **ermita de San Bartolomé de los Montes**. Si continuamos por la carretera acortaremos algo el recorrido y podremos parar

### Partearroyo (Km 1,2)

#### Sin servicios

Pasaremos por delante de la **iglesia de Nuestra Señora** y, en la salida del pueblo, veremos en la fachada frontal de la última casa, un sencillo



en el bar de Ribota, aunque nos quedaríamos sin ver el pantano. La ermita fue trasladada a este punto a expensas del Ayuntamiento de Bilbao, ya que la antigua quedó sepultada por las aguas. La antigua calzada está sepultada en el pantano y en años



**Monolito de Castilla de Taranco**

de mucha sequía se puede ver un puente llamado del Romero, topónimo que se observa en otros caminos jacobeos. Seguiremos entre el embalse y el monte hasta cruzar el río Ordunte por un puente pintado de verde. Un poco más adelante, en la intersección giraremos a la izquierda, y si caminamos con atención veremos dos pequeños puentes muy antiguos; el segundo se llama de Las Ahorcadadas y está en ruinas.

Siguiendo de frente llegaríamos a Burceña, pueblo antiguo ya existente en la época de los romanos, y por donde pasa la calzada medieval. Nosotros to-

maremos a la izquierda el desvío hacia Hornes, en subida hasta llegar al pueblo.

## **Hornes (Km 6,5)**

### **Sin servicios**

La iglesia de Hornes está bajo la advocación de **La Asunción de la Virgen**, y aún se

conserva aunque muy reformada una vieja torre. Nosotros seguiremos hacia la carretera.

Llegados a la intersección de Hornes con el cementerio, aún faltan unos 500 metros de subida hasta llegar al

El pueblo de Burceña es nombrado por el Abad Vitulo en la escritura de fundación del Monasterio de Taranco, que encontraremos más adelante. Tres iglesias tenía este pueblo: San Esteban, ya desaparecida, la actual dedicada a San Román, que aún conserva algún resto románico y existió otra dedicada a Los Mártires, San Cosme y San Damián.

**Atención, a las flechas:** Es necesario prestar atención a las flechas en la provincia de Burgos. No se sabe quien, ni porqué, borran o cambian las flechas, pues ya lo han hecho en varias ocasiones, Por lo cual hay que seguir con atención los manchones de espray y el mapa.



Alto del Carel o Panizares, donde existió una ermita dedicada a San Miguel.

## Ordejón de Mena (Km 10,4)

### Sin servicios

Ya en la bajada a unos 30 metros tomamos por la derecha un camino antiguo, que nos conducirá a Ordejón —importante, dejar los cierrres del ganado cerrados— pasando junto a la **iglesia de San Andrés**. Aquí la vieja calzada es la carretera, la



cual seguiremos hasta el primer cruce, donde tomaremos el camino de frente hacia Taranco.

## Taranco (Km 11,6)

### Sin servicios

Reanudaremos la marcha por detrás de la ermita, en ligera subida,

siguiendo el camino hasta salir a la carretera, la cual cruzaremos para dirigimos a Hoz, antaño se le decía «Foz». **San Martín** preside su iglesia aunque tuvo también una ermita de nombre **Inmaculada Concepción**.

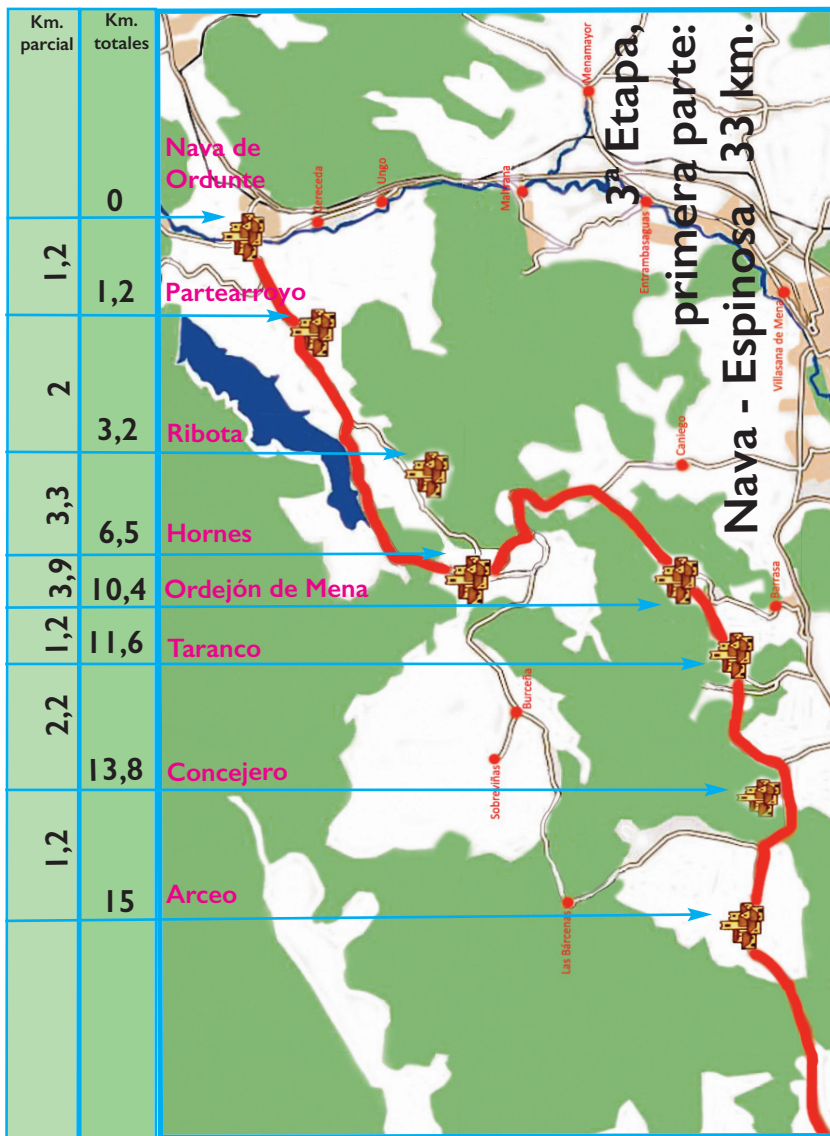
En Taranco el Abad Vítulo y su hermano Ervigio, construyeron el Monasterio de San Medel. Este fue el nombre con el que fue fundado y después se llamó de San Emeterio y San Celedonio. Fue la casa monasterial más antigua de Cantabria, la primera de las dieciséis que existieron en Mena y también tuvo el privilegio de alojar a los primeros peregrinos, siendo Alfonso II Rey de Asturias. Actualmente existe una ermita, un cruceiro como hito jacobeo y un monolito con una inscripción para recordar que en este lugar, en el año 800 se escribió por primera vez el nombre de Castilla.

## Concejero (Km 13,8)

### Sin servicios

El siguiente pueblo es Concejero, el cual cruzaremos por la carretera. Aquí existen dos escudos de los Caballeros de Santiago: en una casa y en una vieja iglesia dedicada a **Santa Eugenia**. Dejaremos en la carretera, una fuente a la derecha antes de llegar a la iglesia, para seguir, en ligero ascenso, por la estrecha carretera en di-





rección al desfiladero de la Foz de Flavio y hacia Arceo.

## Arceo (Km 15)

### Sin servicios

En Arceo, con su **iglesia** románica **de San Pedro**, tomaremos un camino por la izquierda a la orilla del río Hijuela. Caminaremos sobre tramos de calzada, con sus muros de contención hechos de grandes bloques que siguen ahí, por miles de años.

## Irús (Km 17,9)

### Sin servicios

Se va empujando la calzada y avistaremos una capilla panteón en el cementerio de Irús. Más adelante **la**

### **iglesia de San Millán** y en la primera

calle del pueblo nos derivaremos a la izquierda hasta salir a la carretera, que la seguiremos hacia la derecha para comenzar la subida al puerto del Cabrío. En la vaguada vemos el pueblo de Leciñana y un poco más arriba Laya, del que sólo quedan dos casas. Al pasar la segunda nos desviaremos hacia la derecha su-



**Iglesia de San Miguel de Bercedo**

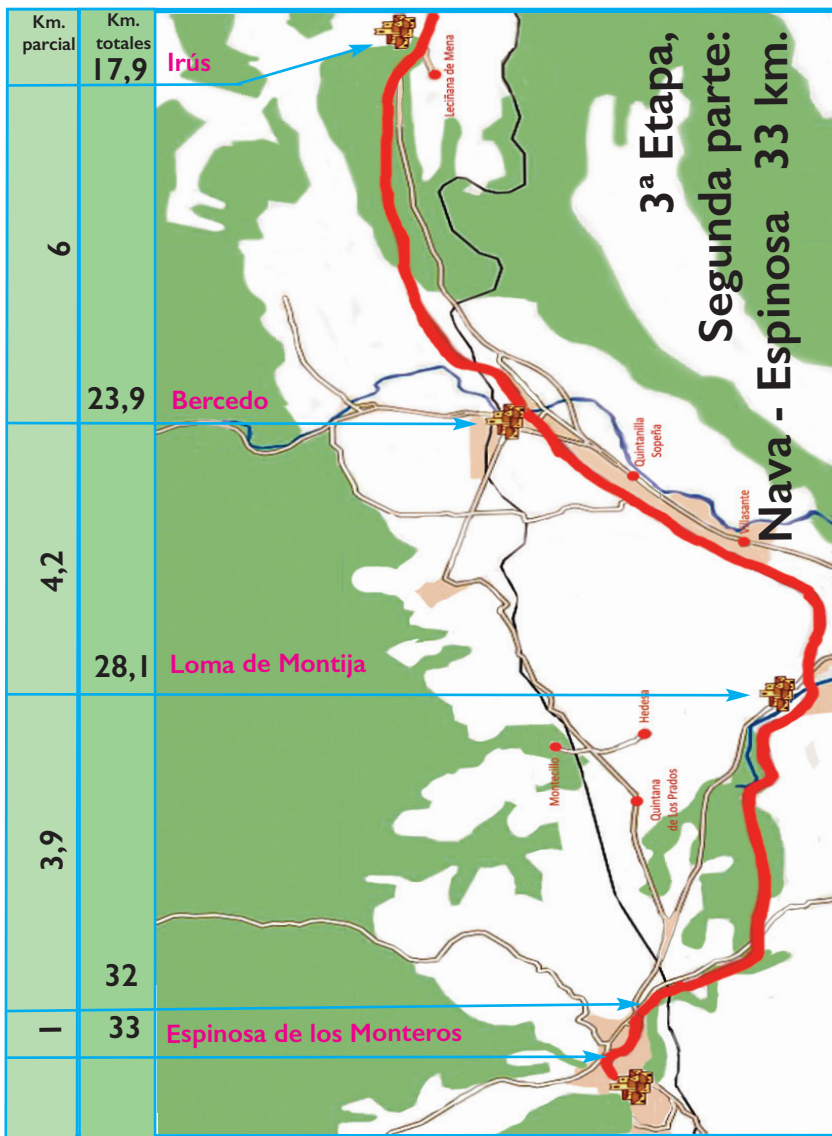
biendo un sendero. Luego, a 300 metros, encontraremos unas viejas paredes. Aquí, la forma del terreno, nos indica la dirección de la ruta, que casi coincide con una línea de alta tensión. Un pequeño desvío a la izquierda y caminaremos por la calzada. Enseguida llegaremos al cierre de una pradera. Es de piedra y para pasar tenemos un portillo de los llamados de zig zag. En la campa y en ligera subida seguiremos la misma dirección, observando las señales y la forma del terreno. Otro paso con una vieja barrera en la parte

de arriba nos permitirá la salida. Siguiendo por la parte exterior llegaremos al alto del Cabrío y a un camino de grijo, el cual seguiremos, pasando las vías para llegar a la carretera vieja, justo al lado del cementerio de Bercedo.

## Bercedo (Km 23,9)

### Bar y tienda comestibles

Al lado de la **iglesia románica de San Miguel**, encontraremos un bar y buen pan casero y pasando el puente sobre el Cerneja haremos la



curva a la derecha y unos pocos metros más adelante, junto a un chalet, un desvío a la izquierda, que sale a la carretera, de Logroño-Laredo, la cual atravesaremos.



**Albergue de Espinosa**

Unos 200 metros hacia la izquierda nos conducen a la estación de servicio de San Miguel. Después, nos adentraremos por una pista de monte en ligera subida y tras de llanear unos cientos de metros descenderemos otra vez girando a la izquierda.

Saldremos a una carretera local, siguiéndola por la derecha sólo 20 metros para girar a la izquierda, dejando a la izquierda Villasorda, un barrio de Villasante. Un poco más alejado está Quintanilla de Sopeña, que tiene como patrón a Santiago. Enseguida llegaremos a una zona de grandes robles

En Loma de Montija con la colaboración de los vecinos era costumbre dar a los peregrinos un guiso de verduras con pan y carne de oveja, que le decían caldereta. Así, se denominó a Loma como el pueblo del caldero, quedándose los lugareños con el apodo de los calderones, llegando este calificativo hasta nuestros días.

centenarios. Aquí, justo al lado del camino, vive Isabel, la cual con toda amabilidad nos permitirá dormir en su casa, habiendo llamado previamente al teléfono

626 825 930. Estamos en Villasante donde su patrón es San Roque. Nosotros seguiremos el camino por un sendero de piedra a la derecha, hasta llegar al arroyo de San Vicente.

## Loma de Montija (Km 28,1)

### Bar

Así, llegaremos a la primera casa de Loma de Montija, para cruzar la carretera y el puente sobre el río Trueba. Luego, subiendo una pequeña cuesta, dejaremos a la derecha **la iglesia de Santa María** para seguir el camino de la derecha y salir del pueblo con el linde del páramo a la izquierda, teniendo el río a nuestra derecha en la hondonada, A la izquierda dejaremos dos pabellones antes de salir a una carretera local, la cual seguiremos a la derecha. Otra vez cruzamos el río Trueba y más adelante, a nuestra derecha, se encuentra el albergue.

## Espinosa de los Monteros: una localidad con un excelente patrimonio histórico y cultural



### Espinosa de los Monteros (Km 33)

#### Todos los Servicios

En Espinosa de los Monteros podremos encontrar todos los servicios que necesitamos. El Albergue se encuentra a 1 kilómetro del pueblo y cuenta con Bar, tienda, salón con TV, sala de estar, 20 habitaciones de 2, 4 y 6 personas.

Tfn. 947 12 04 49 - 947 14 36 60  
albergueespinosa@hotmail.com

También, Hostal Sancho García, en el centro de Espinosa.

Tfno. 947 120 042

[www.hostalsancho Garcia.eu](http://www.hostalsancho Garcia.eu)

Otros alojamientos y más información:  
<http://espinosadelosmonteros.es>

En Espinosa de los Monteros podemos ver, siguiendo las flechas, varias casas

torre blasonadas: el palacio de Chiloheches, la plaza porticada de Sancho García, la iglesia de Santa Cecilia de Estilo Renacentista del siglo XVI, cuya bóveda es una gran vieira, premonición del paso de peregrinos, el Ayuntamiento, también con su pórtico y ya, en la salida, la ermita de San Nicolás y el palacio de los Marqueses de Velasco (varios de sus componentes fueron de la Orden de Santiago). El edificio tiene adosada una capilla dedicada al Apóstol Santiago, cuya estatua con traje de peregrino se encuentra en una hornacina en la fachada principal y, aparte, su cruz .

Más información sobre Espinosa de los Monteros, sus orígenes, historia y lugares de interés:

<http://espinosadelosmonteros.es>  
[www.espinosadelosmonteros.burgos.es](http://www.espinosadelosmonteros.burgos.es)



## 4ª Etapa Espinosa a Santelices 25 km.

*Esta cuarta jornada nos llevará hasta Pedrosa de Valdeporres, que alargaremos hasta Santelices, un kilómetro más adelante, ya que cuenta en la antigua estación con albergue de peregrinos bien preparado y, además, en la carretera general con un bar-restaurante. La etapa es un continuo sube y baja. Sólo contaremos con servicios para abastecernos de alimentos y bebidas a partir de la mitad de la jornada. En esta etapa podremos visitar, desviándonos 2,7 kilómetros, las Cuevas de Ojo Guareña.*

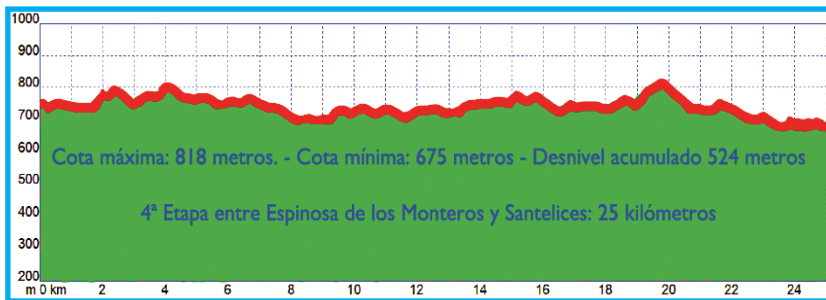
### Espinosa de los Monteros

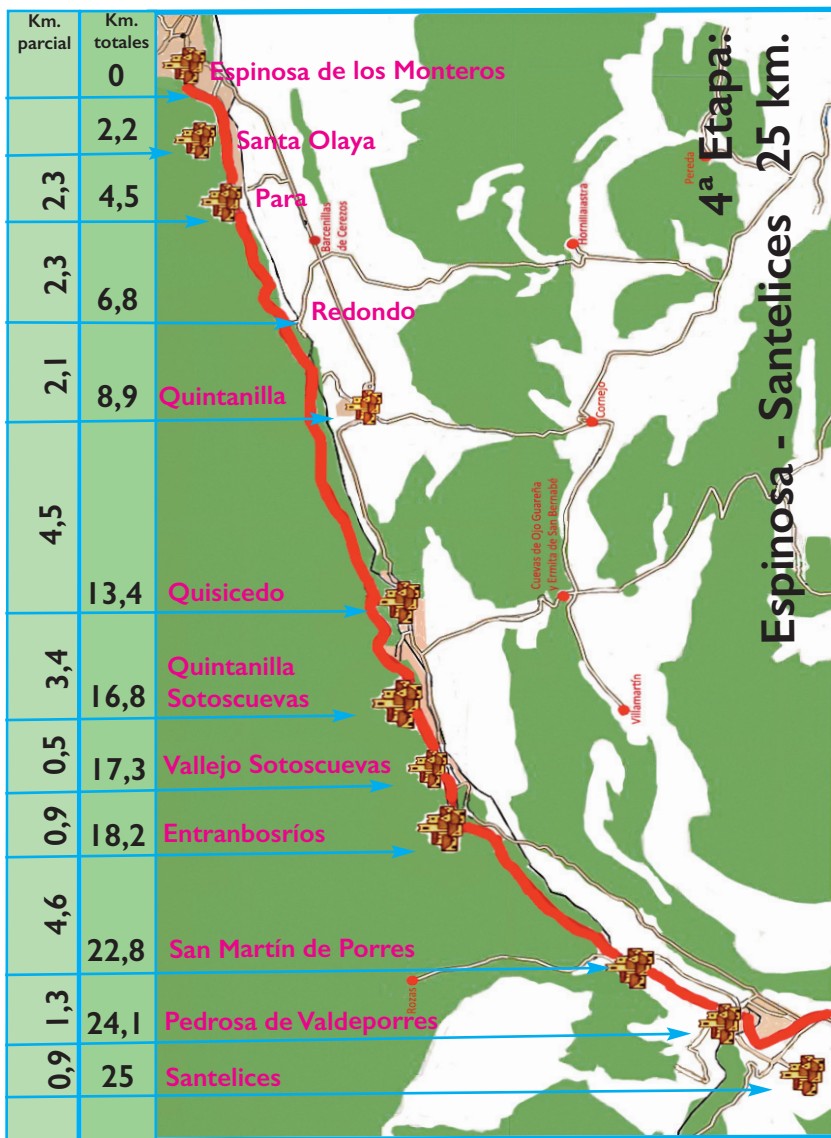
Si hemos pernoctado en el albergue de Espinosa, tendremos que caminar durante poco más de un kilómetro hasta el pueblo, seguir las flechas, y vadear el río Trueba por un puente moderno, el cual cruzaremos para subir por unas escaleras rústicas.

El camino nos llevará por el centro del pueblo hasta un cercado, con cierre de madera. Nosotros veremos a nuestra izquierda el Castillo de los Velasco, una imponente torre del siglo XIV en estado de ruina, aunque las paredes y almenas no lo parecen.

En esta zona existen otras señales de senderismo, además de las flechas amarillas tradicionales del Viejo Camino a Santiago, y es necesario estar atentos ya que conducen a destinos de diferentes.

Santa Olalla tiene su iglesia de estilo Ramirenses-Asturiano dedicada a Santa Eulalia. En la sacristía y grabado en piedra tiene la siguiente leyenda: «En 1160 fue consagrada esta iglesia de Santa Eulalia el señalado día de los idus de marzo, Gonzalo, presbítero y peregrino, hizo que la consagrara Miguel, Obispo de Tarazona».





## Santa Olalla (Km 2,2)

### Sin Servicios

Un camino asfaltado nos llevará hasta Santa Olalla, desde donde continuaremos por una bajada en dirección a la vía y después, a la derecha, siguiendo por camino empedrado a **Para** y a **Redondo**. Aquí pasaremos junto a la **iglesia de San Cristóbal**, donde se venera a Santiago Apóstol. Nos adentraremos en un bosque de robles y pasaremos varios arroyos y una barrera. La pista por la que pueden ir coches termina en una casa. Nosotros seguiremos el sendero por la parte de abajo, que está empedrado.



### Palacio de Prado Mayor

se llega a una pasarela de madera, la cual no tendremos que cruzar. Nosotros seguiremos la senda. Aquí tenemos que estar atentos a las flechas ya que el sendero hace mu-

## Quintanilla del Rebollar (Km 8,9)

### Casa Rural

Seguiremos nuestra marcha y nos acercaremos a Quintanilla del Rebollar y lo primero que vemos es el Palacio Prado Mayor, que es Casa Rural; Tfno. 947 138 689 y 627 364 378. [www.pradomayor.es](http://www.pradomayor.es)

Más adelante, la fuente, lavadero y abrevadero. Cruzaremos el aparcamiento junto al tronco seco de un gran roble y por una pista nos introduciremos en un robledal, a la izquierda. Pasaremos junto a una vieja casa por la Senda del Valle, por la que

Antes de Quintanilla pasamos por el pequeño pueblo de Rebollar que tiene una interesante iglesia dedicada a Nuestra Señora de Rebollar, que cuenta con dos portadas. Una es románica y la otra gótica. Siglos atrás perteneció a la Orden Hospitalaria de los Caballeros de Jerusalén y, en el interior, tenemos otra imagen de Santiago Peregrino. Luego, en Quintanilla del Rebollar encontramos su iglesia, bajo la advocación de San Clemente, Papa y mártir. Aquí en las antiguas escuelas está situado el **Centro de Interpretación del Espacio Natural de Ojo Güareña**,




chos zig zag para pasar pequeños arroyos, los cuales se cruzan por pequeños puentes rústicos.

Después de pasar varias vaguadas, llegaremos a otro de mayor caudal, el cual en este caso le atravesaremos por troncos de madera o por las piedras. Después tenemos que subir una pequeña cuesta para cruzar la vía y seguidamente la carretera. Llegaremos a la localidad de Quisicedo de Sotoscueva.

## Quisicedo (Km 13,4)

### Bar

A la entrada, a la derecha, vemos debajo del puente de la carretera una réplica de la Cruz de la Victoria, como la de Cangas de Onís, ya que antaño fue Reino de Asturias. Pasamos junto a un viejo humilladero, que dejamos a la derecha, y seguiremos por un camino de piedra, cruzando otra vez la carretera y subiendo unas escaleras llegaremos a



**Ojo Guareña** es un complejo kárstico, declarado Monumento Natural, formado por más de cien kilómetros de galerías, ríos subterráneos, simas y formaciones geológicas de enorme belleza. La hermosa ermita de San Tirso y San Bernabé completan el con-

junto monumental, que se encuentra adosado a la propia cueva y excavado en el interior de la montaña. Desde Quisicedo, el camino de frente conduce a Ojo Güareña y las ermitas de San Tirso y San Bernabé, que se encuentra a 2.700 metros. Las galerías ya exploradas, contienen pinturas rupestres y restos prehistóricos, ya que fueron utilizadas como antiguo eremitorio, bajo la advocación de San Tirso entre los siglos VIII y IX y, posteriormente, la de San Bernabé en el siglo XIII.

Merece la pena ir a ver este monumento natural. Podremos consultar la visita al pasar por el Centro de Interpretación del Espacio Natural de Ojo Guareña en la localidad de Quintanilla del Rebollar, [www.merindadesotoscueva.es](http://www.merindadesotoscueva.es)

la iglesia de Quisicedo.

Por una puerta metálica salimos a la plaza del pueblo, donde encontraremos el bar Casa Goiko, el cual tiene para alquilar una casa rural:

Tfno. 605 369 416,

Dejaremos el bar a nuestra derecha y continuaremos hasta pasar junto a un

castaño centenario para adentrarnos en un bosque de robles. Desde Quisicedo podemos ir hasta las Cuevas de Ojo Güareña cruzando la carretera y tomando un camino a la izquierda, que nos llevará hasta el Asador Cueva Kaite:

Tfno. 947 138 680.

Pero si decidimos continuar, seguiremos desde Quisicedo una pista para llegar a Villabascones, donde encontramos la Necrópolis de San Félix, del Siglo X-XI.

## Villabascones (Km 14,5)

### Bar, Casa Rural

Entraremos en el pueblo por la Calle del Medio y su **iglesia de San Esteban**. Luego, a la salida del pueblo, pasaremos otra barrera y un cartel

que nos recuerda que caminamos por la Senda del Valle. Entre robles llegaremos a una indicación que nos señala el lugar de la **Necrópolis de San Félix**. En Villabascones hay una casa rural bien equipada: Tfno. 676 611 855 [www.casaguarenia.com](http://www.casaguarenia.com)


## Quintanilla Sotoscueva (Km 16,8)

### Bar, Casa Rural

El camino continúa por la pasarela que salva las vías y tras salir a la carretera llegaremos a Quintanilla, donde hay un Bar-Restaurante llamado Maygo: Tfno. 947 138 744.

El siguiente pueblo es **Vallejo de Sotoscueva, (Km 17,3)** donde hay también otro Bar-Restaurante Ojo Guareña: Tfno. 947 138 707, además de casa rural. Nosotros cruza-

La Necrópolis de San Félix se encuentra a unos doscientos metros del camino y tiene varios túmulos descubiertos. Según los entendidos pudieron ser de vascones y cántabros, asentados en estas tierras a partir de la repoblación efectuada por Alfonso I de Asturias en el siglo VIII. Desde la Necrópolis de San Félix, sin salir otra vez a la pista, a unos 200 metros se sitúa el Museo de las Siete Juntas del Valle de Sotoscueva, abierto en verano del 16 de junio al 30 de septiembre, coincidiendo con el horario de la Cueva-Ermita de Ojo Guareña.



mos las vías y salimos a la carretera. Luego, siguiendo la acera, hacia la derecha a un kilómetro está **Entrambosríos, (Km 18,2)**. Pasaremos

junto a su **iglesia de San Vicente**,

dejándola a la izquierda, y más adelante una bonita fuente y un arroyo, que cruza el pueblo, por el que atravesaremos a la otra orilla.

Subiendo hasta la carretera la cruzaremos y nos adentraremos en el monte dejando una casa

a la izquierda; de

frente tenemos una barrera de ganado para continuar.

Así, iniciaremos el camino del Collado por la ladera derecha de la vaguada, a unos 600 metros. Poco después, encontraremos un curioso y pequeño refugio y unas inscripciones en una piedra en el suelo. Luego, más arriba, un depósito de agua y restos de una construcción de piedra. Estamos llegando al alto de la Varga, donde vemos en la cima una torre de vigilancia de incendios y a nuestra izquierda una gran cruz.

Empezaremos el descenso por el lla-

mado Camino San Román, pasando junto a un viejo refugio de montaña donde encontraremos una gran calzada, la cual va bajando con suaves pendientes y curvas muy amplias. Ca-

minaremos por esta ruta hasta que, al final, entremos en la pista, la cual discurre por la izquierda hasta llegar al río Engaña y a un área de descanso. Aquí, veremos los restos de lo que fue el malogrado proyecto del ferrocarril de

Santander al Mediterráneo.

Pasando junto a restos de casas e incluso de la que fue la capilla escuela, tomaremos la Vía Verde acondicio-



**Túnel de La Engaña**

El ferrocarril entre Santander y el Mediterráneo fue un ambicioso proyecto creado durante la dictadura de Franco. Tuvo un coste de 280 millones, de las antiguas pesetas, y que nunca se puso en funcionamiento. En esta etapa pasaremos cerca del famoso Túnel de La Engaña, de casi 7 kilómetros de longitud, que se encuentra entre la Vega del Pas (Cantabria) y Pedrosa de Valdeporres (Castilla y León).

nada, siguiendo el antiguo trazado. Después pasaremos junto a una cantera donde abandonamos la vía por la derecha al ver un puente tipo medieval de frente, el cual cruzaremos por arriba, entrando en **Las Rozas, (Km 21,8)** cuya iglesia está abandonada. Vemos a la derecha la ermita de la Ribera, semitapada por los árboles. Un poco más adelante cruzaremos el río y la vía para llegar a **San Martín de Porres (Km 22,8)**, con iglesia a él dedicada y otra casa torre de los Velasco. Seguiremos por la derecha de las vías hasta Pedrosa de Valdeporres.

## Pedrosa de Valdeporres (Km 24,1)

### Todos los servicios

El pueblo queda a la derecha de nuestra ruta. Pedrosa cuenta con varios

bares y alojamientos de los que destacamos: Hotel La Engaña:

Tfno. 947 138 073 y 652 258 220

[www.laengaña.com](http://www.laengaña.com)

Casa Rural La Serna: 947 138 189

[www.casaurallaserna.es](http://www.casaurallaserna.es)

## Santelices

### (Km 25)

#### Bar, Albergue

El camino continúa paralelo al río hasta llegar al puente de Pedrosa, que tomaremos a la izquierda por la carretera provincial C-6318 hasta llegar a Santelices, donde encontraremos el albergue, en la antigua estación de tren, muy bien equipado. En el teléfono: 667 431 726. Nerea y Chuchi atienden a los peregrinos con enorme amabilidad. Muy cerca tenemos el Bar Begoña, que da de comer.



Vía verde de La Engaña

Valdeporres fue una zona fronteriza entre el pueblo Cántabro y la tribu celta de los Autrigones. Más tarde, en la época romana estos dos pueblos fueron dominados. Posteriormente, llegaron los visigodos y, con ellos, la abolición de sus ancestrales costumbres, la cristianización y nuevas normas jurídicas y políticas. Pero después con la repoblación, que realiza Alfonso I y la llegada de los foramontanos es cuando se comienza a formar la reciente historia de Valdeporres con Fernán González, que fue el primero en dividir Castilla en merindades.



## 5ª Etapa Santelices a Arija 25,8 km.

*La 5ª etapa hasta Arija tiene pocas complicaciones. En su comienzo encontramos un par de repechos, hasta San Martín de las Ollas y, luego, hasta Argomedo, pero el resto es bastante llano y sin apenas dificultades. En su trazado podremos abastecernos de lo necesario en Soncillo y en Cilleruelo de Bezana. En el final de etapa, en Arija, tendremos que desviarnos desde la estación del tren de La Robla, en el barrio de Vilga, hasta el camping Playa de Arija si queremos pernoctar en sus bungalows.*

### Santelices

El comienzo es justo a la izquierda de del albergue, donde encontraremos la primera flecha que nos lleva de frente por un viaducto, nunca fue utilizado por el tren. Es el final de la Vía Verde. Nosotros continuaremos hasta salir, entre árboles, por la parte izquierda para llegar a la carretera que sube a San Martín de las Ollas.

### San Martín de las Ollas (Km 2,2)

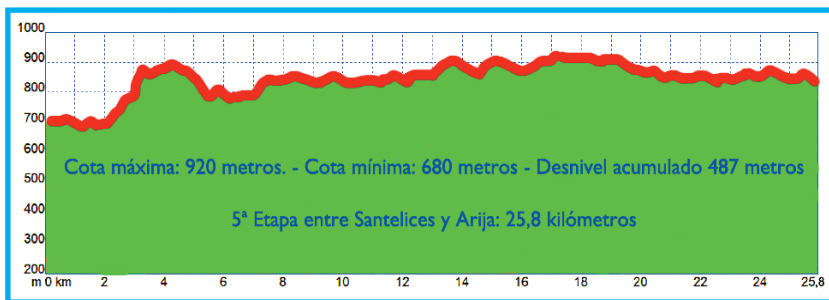
#### Sin Servicios

La ascensión hasta el pueblo no es larga, pero sí es dura. Por entre las

En la localidad de San Martín de las Ollas encontramos la iglesia románica de San Vicente Mártir, renovada en la década del 1950 por Pedro Herrando con la colaboración de algunos vecinos. En la entrada del templo, es visible una placa que comenta aquella importante rehabilitación.

Habitualmente esta iglesia permanece cerrada y sólo, en ocasiones muy especiales, se abre para celebrar alguna misa o acto religioso.

También este pueblo, cuenta con otro mártir, el Beato Manuel Ruiz López, sacerdote que fue decapitado en Damasco el día 10 de julio de 1860



casas vamos ascendiendo hasta salir a la carretera, BU-526 donde están situados los contenedores de residuos. Dejando la mencionada carretera a la derecha, seguiremos, unos cincuenta metros por un camino que se inicia en forma descendente.

Al llegar abajo, encontraremos una barrera, la cual traspasaremos, y unos metros después, un pequeño arroyo, que vadearemos.

Seguidamente, por la derecha, ascenderemos monte arriba por duro repecho, paralelos a la línea eléctrica hasta encontrar un camino que nos cruza hacia la derecha.

En la ascensión hemos visto restos de

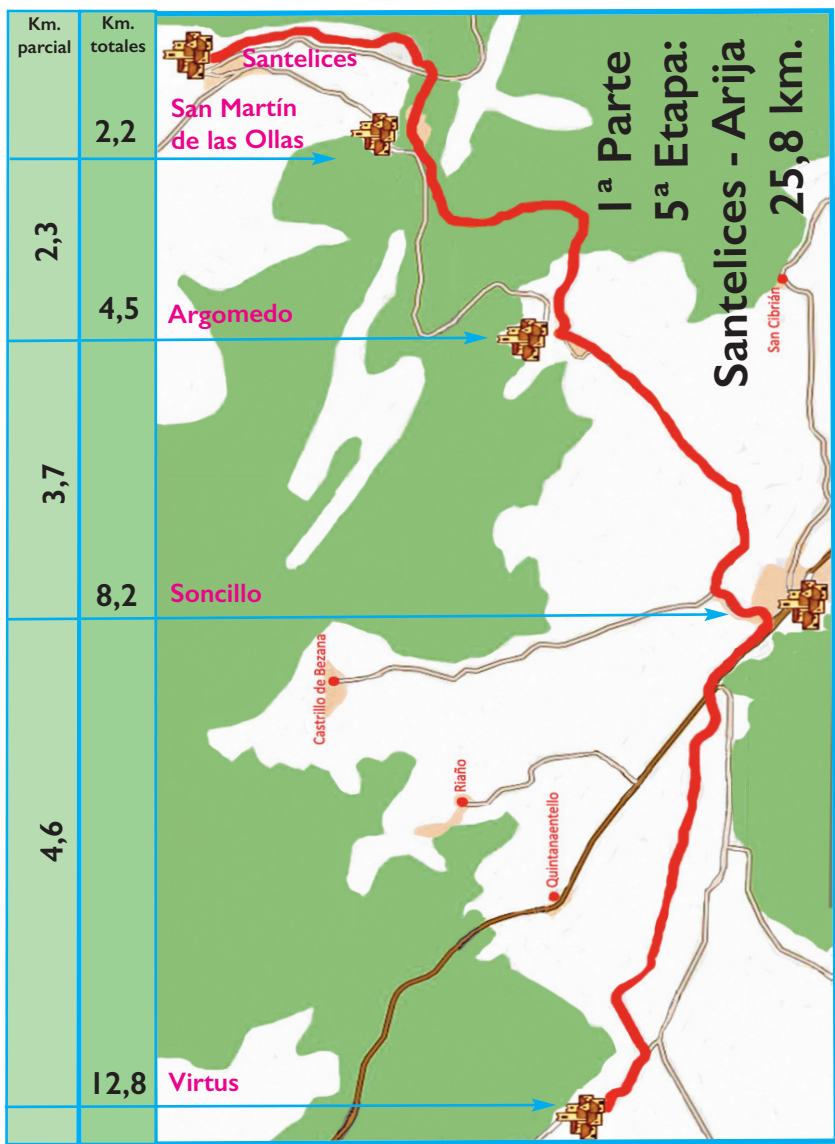
construcciones antiguas y viejos prados cercados por paredes de piedra, que nos han acompañado en la subida. La pista a seguir es la que llaman «de los italianos» por ser éstos quienes la hicieron en la época de la Guerra Civil.

Siguiendo este camino hacia la derecha veremos una vieja fuente. Por aquí estuvo situada la iglesia del peregrino, también llamada del asilo, por el albergue que incluía dedicado a San Carlos. Este templo estuvo bajo la advocación de Santiago peregrino, del cual existe una talla en la iglesia actual de Argomedo, localidad que accedemos seguidamente.

En Argomedo, su iglesia está dedicada a la Asunción. Su torre es cuadrada de dos cuerpos; un ábside rectangular construido en piedra aceptable de la zona; y portada dintelada bajo pórtico de madera. El templo es de estilo clasicista y planta de una nave y dos capillas, en cruz latina, con pilastrones y arcos de piedra, pero con bóvedas de yesos. La pila es de copa lisa y pie cilíndrico. Lo importante está en el interior en el retablo del altar mayor de estilo clasicista con Virgen sentada con Niño, San Juan Bautista y Santiago peregrino, Calvario y Padre Eterno; relieves de los Evangelistas, Nacimiento, Reyes Magos y los bustos de David y Salomón. En dos sagrarios superpuestos, se pueden observar la Resurrección con Pedro y Pablo, un Cristo Crucificado, una



imagen de Santa Casilda, un San Roque, relieves de la Fe y la Esperanza y dos angelotes.





### Humilladero de Soncillo

**Soncillo** se generó en la Edad Media como resultado del nuevo modo de producción feudal cuyos estamentos privilegiados eran la aristocracia y el clero de la Iglesia católica.

Según el libro de las Behetrías, en torno a 1352 tributaban cargas señoriales en moneda y en prestación de trabajo regio al igual que otros pueblos del Valle de Valdebezana. Así se convirtió en el principal lugar de abastecimiento de alimentos, aceite, vino y otros muchos artículos, función comercial que ha perdurado hasta la actualidad. En el siglo XV se formaron los primeros mercados y ferias de ganados que se celebraban 2 veces al año: el día anterior al Corpus Christi y la otra la víspera de la festividad de la Ascensión.

## Argomedo (Km 4,5)

### Bar

Por la carretera pasamos junto a la iglesia y el bar del pueblo, que suele estar cerrado. Caminaremos, por la carretera hasta Soncillo que se encuentra a poco más de 3,7 kilómetros.

## Soncillo (Km 8,2)

### Todos los servicios

Llegamos a Soncillo, justo al cruce de entrada al pueblo, al cual no entraremos si no tenemos necesidad de abastecimiento. De todas formas, los alojamientos en Soncillo son estos:

Albergue Juvenil. Tfno. 984 106 661

El Capricho de Clemente es hotel y restaurante, Tfno. 947 153 190

Molino de Luna, Tfno. 696 728 859

En Soncillo hay varios bares, farmacia, supermercado, Centro de Salud y Centro de Información de Turismo.

Si decidimos continuar, desde el cruce de entrada, el camino nos lleva por la derecha de la carretera Logroño a Santander, en dirección al Puerto del Escudo, hasta un humilladero y de frente al pueblo de Quintanantello. Poco después tomaremos un camino a la izquierda, siguiendo las flechas entre campos, hasta llegar a la si-



guiente localidad, Virtus.

## Virtus

**(Km 12,8)**

### Sin Servicios

A la entrada, dejaremos a la izquierda la **iglesia de Santa. María La Mayor** y el castillo de los Porres. Sal-dremos por la parte alta a la izquierda y pasando junto a una iglesia en ruinas. Enseguida avistaremos Cilleruelo.

## Cilleruelo de Bezana

**(Km 14,8)**

### Hotel, Bar y Comercios

Esta localidad es un importante cruce de carreteras, muy nombrado en los

partes de nieve. Sus orígenes se si-túan a mediados del siglo XIV, como lugar de realengo perteneciente a la Merindad de Aguilar de Campoo aun-que pasó después a Medina de Pomar. Al final, fue comprado en 1488 por el condestable de Castilla.

Nosotros en el cruce continuaremos de frente, por la carretera en direc-ción Arijia, durante un par de kilóme-tros, por el arcén, hasta un camino a la izquierda en dirección a Quintanilla. Otra opción es tomar en el cruce de Cilleruelo, la carretera hacia Quinta-nilla de San Román, (aunque este re-corrido es un poco más largo), dejando a la izquierda la **iglesia de**

En Virtus nos encontramos, junto a su iglesia, el Castillo de Los Porres, cons-truido en el XIV, y reformado en el siglo XVI. El tratadista Edgard Cooper vio en la fortaleza de Virtus los signos que ca-racterizan el arquetipo de los castillos del nordeste de Castilla:

Un torreón rodeado de adosados den-tro de un recinto amurallado de planta cuadrangular, todo ello de sillería de buena calidad. Situado sobre un pequeño altozano, en dos de sus lados se alza el edificio regularmente conservado. Consta de dos recintos, de los que el más externo tiene su entrada por el su-reste, cuya puerta posee arco carpanel. Traspasada ésta puede verse a la iz-quierda un compartimento cubierto de viguería excelentemente trabajada. Una



escalera adosada a la pared conduce al cubo mayor de la barbacana que sirve de capilla, cuya bóveda de nervadura gótica sostiene un tejado cónico apoyado exte-riormente en moldura típicamente rena-centista perfectamente tallada.

**Santa Juliana.** y a la derecha el Hostal Mónica,  
Tfn: 947 154 274  
www.hostalmonica.com  
Otra opción de alojamiento es:  
Hostal, El Escudo  
Tfn: 947 154 285  
En Cilleruelo hay también centro de salud y comercios para abastecernos.

## Quintanilla San Román (Km 17,6)

### Sin Servicios

Si hemos optado por seguir la carretera hacia Arija deberemos tomar un camino, a la izquierda, a unos dos kilómetros para llegar a Quintanilla de San Román, donde entraremos a sus últimas casas, para desviarnos por una carretera a la derecha hacia Villa-

Muy cerca de Herbosa existen una serie de turberas, un material de hace 12.000 años, compuesto por los residuos de plantas que se acumulan en una zona pantanosa. En Herbosa estaba la sede de una hermandad de pueblos para la gestión y reparto de la turba. Era la «Hermandad de la Ribera» que debió de nacer en tiempos de la reina Isabel I de Castilla y que aparece en el Catastro del Marqués de la Ensenada.  
Las turberas se convierten en carbón de mala calidad, que se utilizaba para prender el fuego por su esponjosidad



## San Valentín de Herbosa

me-

diana de San Román.

## Villamediana de San Román (Km 18,5)

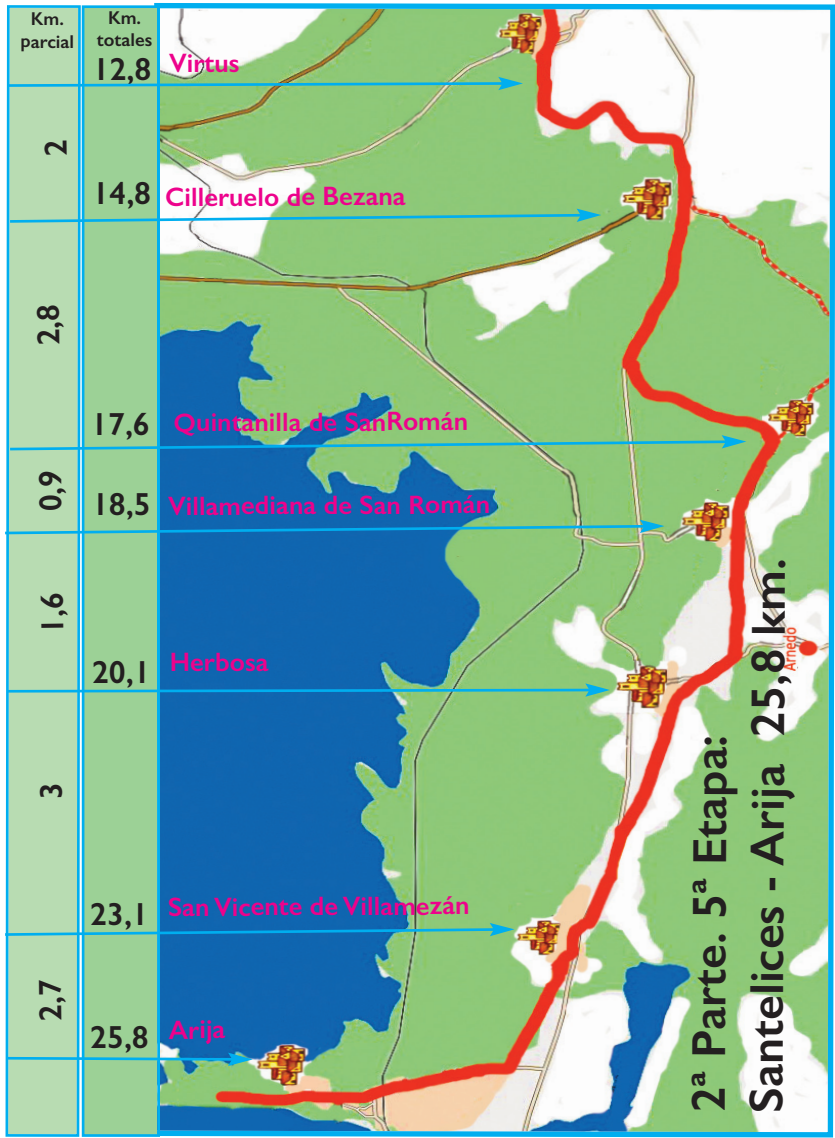
### Sin Servicios

Como referencia, la iglesia está bajo la advocación de **Santa María Magdalena**. Luego, tomamos a la izquierda en el centro del pueblo y poco después a la derecha, veremos enseguida el pueblo de Herbosa.

## Herbosa (Km 20,1)

### Bar

Esta población tiene una ermita románica dedicada a **San Valentín** y de su iglesia es patrón Santiago, representado por una estatua ecuestre. Atravesaremos el pueblo en descenso y a la altura de la fuente giramos a la



derecha por zona de campo, pasando por la **ermita de San Vicente**. La pista ha salido a la derecha y por la carretera pasamos frente a la iglesia de **Nuestra Señora del Carmen**, que también es románica.

## San Vicente de Villamezán (Km 23,1)

### Bar

Siguiendo por la carretera, encontraremos un bar a la derecha y, seguidamente, un camino de frente, que en el próximo desvío lo tomamos a la derecha, siguiendo la flecha amarilla. Subiremos por una carretera para entrar en Arija, por el barrio de Vilga, una barriada de chalets que nos lle-

vará hasta la estación del tren y la entrada a la fabrica de Arenas de Arija.

## Arija (Km 25,8)

### Todos los servicios

Continuaremos de frente hacia el camping, durante, aproximadamente, un kilómetro y donde podremos pernoctar. Tiene bungalows para los peregrinos

Camping Playa de Arija

Tfn: 942 773 300

[www.campingplayadearija.com](http://www.campingplayadearija.com)

Otras posibilidades son:

Hotel Rural La Piedra

Tfn: 942 773 316 y 615 307 187

Casa Rural de Arija

Tfn: 665 823 232

[www.casauraldearija.com](http://www.casauraldearija.com)

En la zona de la estación hay tres

Los primeros pasos para el proyecto del Pantano del Ebro en Arija se comenzaron hacia 1910 concluyendo las obras en los años cuarenta. Su capacidad es de 540 millones de metros cúbicos. El embalse hizo desaparecer la fábrica de Cristalería Española, aquí situada desde 1906, llegando a contar con mil empleados. También desaparecieron unas cuatrocientas casas, ocho iglesias y dos ermitas, de estilo románico.

La iglesia de Arija está bajo la advocación de Ntra. Sra. de la Asunción, y su bonito Ayuntamiento también es románico, pues fue el antiguo palacio de Gómez



Salazar y Lucio Villegas. También es el pueblo natal de José Fernández Arenas, que tiene dedicado un monolito reconociendo su colaboración para la recuperación del Viejo Camino de Santiago.



## 6ª Etapa Arija a Olea 31 km.

La 6ª etapa plantea de nuevo dos opciones, porque el peregrino se enfrenta a una etapa un poco dura, con las ascensiones al alto de la Mayuela (1.100 mts.) y el Bardal. (1.090 mts.) En cambio, se puede acortar la etapa, desviándose desde Retortillo, hasta Reinosa (3,5 km.) para pernoctar y continuar el siguiente día hasta Olea. En Retortillo se encuentra la Ciudad Romana de Julióbriga, que merece ser visitada.

### Arija

Abandonaremos el camping de Arija retrocediendo hacia la estación del tren de Arija e iniciaremos la marcha pasando por debajo de la vía. Enseguida, salimos a la carretera, la cual atraviesa un brazo del pantano. Pasaremos junto a la **Iglesia de Nuestra Señora de la Asunción**, de Estilo Plateresco y donde también se sitúa el Ayuntamiento.

### Bimón

**(Km 3,6)**

**Sin Servicios**

Más tarde, abandonaremos Burgos y entraremos en el territorio de Can-

tabria al pasar junto a un viejo humilladero a la entrada de Bimón.

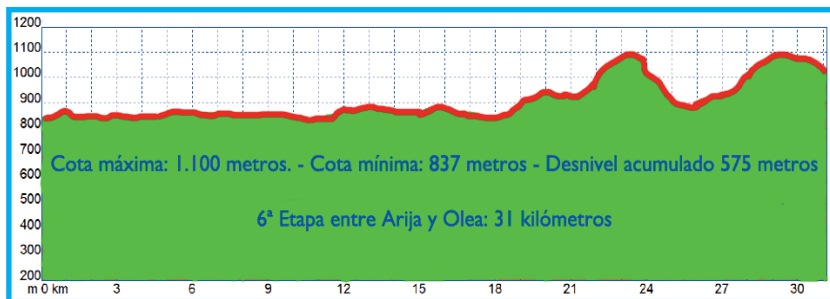
Poco después, encontraremos su iglesia, junto a las vías del tren, siendo su patrón **San Julián**. Unos metros más adelante pasaremos la vía férrea por un puente elevado de nueva construcción, que nos llevará hasta el siguiente pueblo, Llano.

### Llano

**(Km 4,8)**

**Bar**

En Llano encontraremos enseguida su iglesia de estilo renacentista, que tiene como titular a **Santa Juliana**, y justo a su lado, se pueden ver dos árboles monumentales, un haya y un



tejo, el árbol sagrado de los cántabros. Aquí se inicia un tramo de arcén preparado expresamente para el paseo, por el cual llegaremos a la **ermita del Avellanal**, situada junto a un área de descanso,



**Ermita del Avellanal**

Aquí encontraremos un alojamiento:  
Hotel Araz  
Tfn: 942 104 141  
www.hotelaraz.com.

## **Renedo (Km 7,2)**

**Sin servicios**

Seguiremos por carretera y atravesaremos otro brazo de pantano. Vemos junto al agua la iglesia de Renedo, pueblo del que quedan cuatro casas. Se pueden observar que existen muchas y buenas abandonadas por la desaparición de la fábrica de vidrio de Arija. En nuestro continuo caminar por la orilla del embalse del Ebro vamos encontrando pequeños pueblos, como: Villanueva de las Rozas con su torre octogonal, que emerge de las aguas del Ebro; Las Rozas de Valdearroyo, con su **iglesia** románica, bajo la advocación **de Santa María**.

## **Arroyo (Km 12)**

**Albergue,  
hotel y bar**

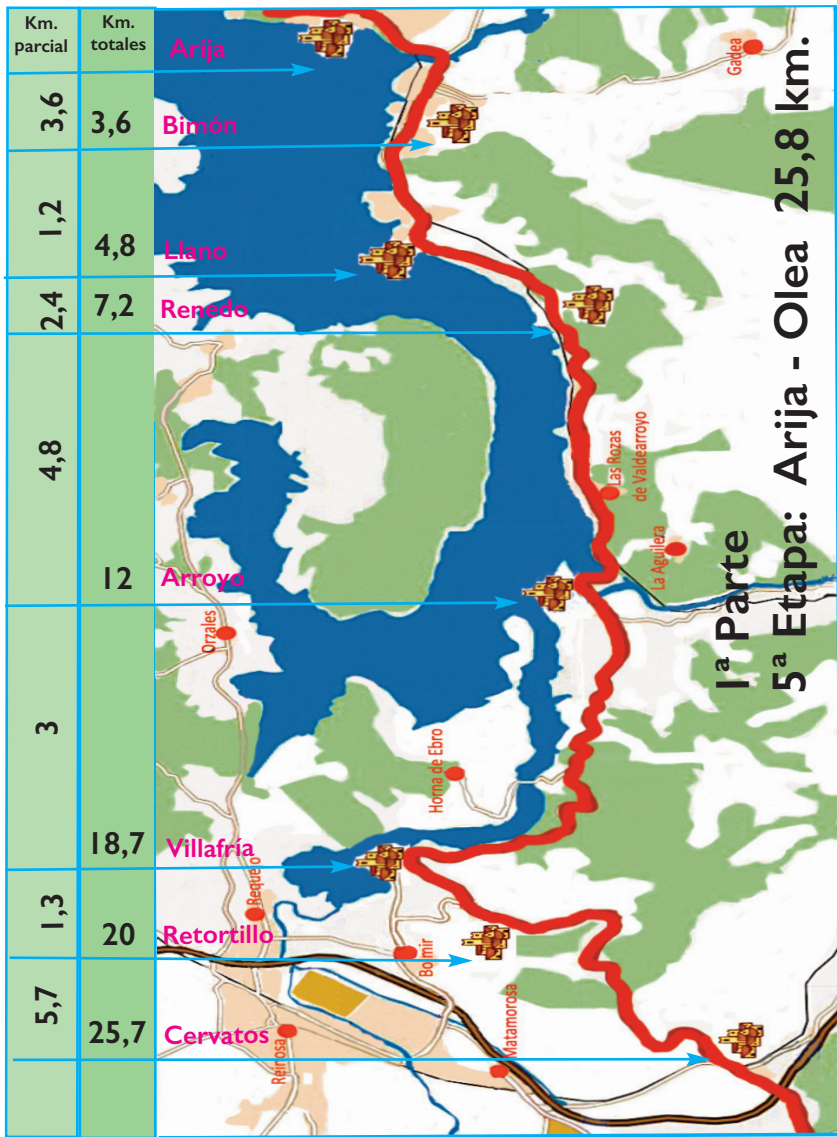
Nosotros seguiremos por la carretera y enseguida desde una altura de 30 metros vemos el inicio del cauce regulado del Ebro, el

cual tiene una longitud de 250 metros. En su construcción se emplearon sesenta mil metros cúbicos de hormigón; sus compuertas se cerraron en 1947. Al final de la presa una placa recuerda los detalles del pantano, entre ellos que estos terrenos pertenecen a Arroyo, el siguiente pueblo. Su iglesia con detalles románicos ha sido recientemente restaurada. Cru-

### **Humilladero de Bimón**

Los humilladeros son pequeñas capillas situadas en cruces de caminos donde el viajero inclinaba sus rodillas orando por un feliz viaje.

En Bimón su iglesia está dedicada a San Julián, construida en la mitad del siglo XX en sustitución de la antigua que fue cubierta bajo las aguas del Ebro. Su estructura es de estilo barroco y la portada se rescató de la primitiva iglesia, la cual es de estilo renacentista del que apenas hay muestras en la arquitectura del sur de Cantabria.



zamos la carretera por el centro del pueblo donde tenemos un bar. Cuenta también el pueblo con una necrópolis de tumbas olerdolanas y con servicio de deportes de aventura.

En Arroyo encontramos:

Albergue Rumbo Ebro

Tfn: 619 161 456 y 608 611 015

[www.alberguerumboebro.com](http://www.alberguerumboebro.com)

Posada La Lobera

Tfn: 942 773 164 y 615 864 221

A unos dos kilómetros de Arroyo tenemos la opción de abandonar el asfalto por la parte izquierda y dirigirnos a Villafría para después ascender hasta Retortillo.

## Villafría (Km 18,7)

**Sin servicios**

Aunque, si seguimos la carretera, un

kilómetro más adelante llegamos a Villafría, barrio de Retortillo; ya que haciéndolo así pasaremos por delante de su iglesia románica y subiendo una pequeña cuesta enseguida empezaremos a ver a la derecha los primeros restos de Juliobriga, pasando junto a la **iglesia** también románica **de Santa María**.

## Retortillo (Km 20)

**Hotel y bar**

En Retortillo se encuentra el asentamiento de Juliobriga con su Centro de Interpretación. Sólo encontraremos un bar, a veces cerrado, que también cuenta con una casa rural


Posada Juliobriga

Tfn: 942 746 711 y 645 933 425

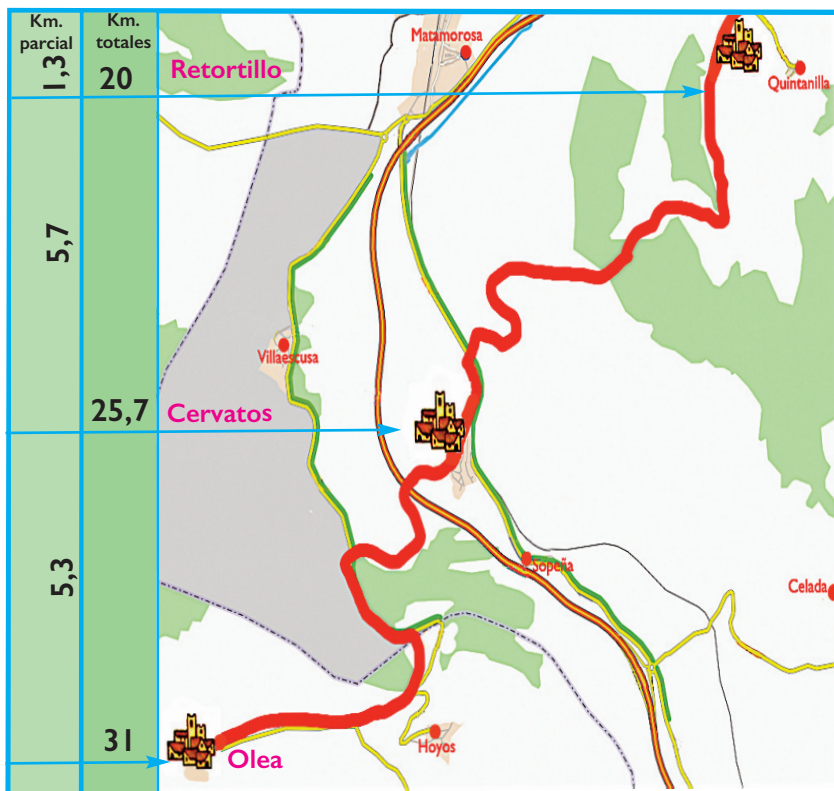
[www.posadajuliobriga.com](http://www.posadajuliobriga.com)

Cayo Octavio Taurino, que hacia el año 27 antes de Cristo había sido proclamado emperador de los romanos, termina con la resistencia de las tribus cántabras y funda Juliobriga, en torno al año 15 antes de Cristo, en un lugar estratégico, entre la meseta y el mar Cantábrico, desde donde controlaba el comercio fluvial y el paso de las mercancías por el Ebro.

En el Centro de interpretación podremos ver la recreación de una domus romana y en el exterior, junto a la iglesia, el foro de la ciudad, vestigios de viviendas de diferentes status, como prueba de la gran actividad que se desarrolló hasta el siglo III después de Cristo, cuando comenzó su abandono y paulatina despoblación.







En el gráfico de esta página, podemos ver la última parte de la 6ª etapa desde Retortillo, donde podremos pasar un buen rato —incluso quedarnos a dormir— viendo el museo-exposición de Juliobriga y sus ruinas. Los 11 kilómetros hasta Olea pueden ser complicados, sobre todo con niebla y mal tiempo, pues tendremos que ascender las cumbres de La Mayuela y el Bardal. En Retortillo estamos cerca de Reinosa, donde encontramos todos los servicios, si tomamos la dirección hacia Bolmir y descendemos a Reinosa, bordeando la fábrica de Sidenor. También, desde Villafría podríamos tomar un autobús a Reinosa y volver al día siguiente para retomar la etapa.

Continuaremos por el centro del pueblo hasta un descampado para subir por una pista hasta un pinar.

Nada más llegar al arbolado mencionado, nos desviaremos a la izquierda hasta el fin del bosque, donde cruzaremos una alambrada, que seguiremos por el exterior, hacia la derecha, a la vez que nos vamos alejando de ella, Nosotros subiremos por la descampada ladera hasta coronar la loma, dejando a la izquierda un montículo con restos de excavaciones. Seguiremos la conducción de gas hacia la derecha hasta tomar por la izquierda un camino, que de forma descendente y zigzagueando, nos conducirá a Cervatos.

después de cruzar por debajo de la vía y salir a la antigua carretera de Aguilar de Campoo a Santander,

## Cervatos (Km 25,7)

### Sin servicios

Aquí podremos contemplar la magnífica **Colegiata de San Pedro de Cervatos**, que fue un lugar de gran importancia comercial ya que había mucho trasiego de personas, mercaderías y por consiguiente de peregrinos, los cuales también llegaban desde el mar, habiendo desembarcado en Portus Blendium (Suances).

En pleno corazón del Alto Campoo encontramos la Colegiata de San Pedro de Cervatos, una joya del románico declarada Monumento Nacional, que guarda una rica iconografía erótica, además de animales, monstruos, frutos, etc. Sus orígenes se remontan al siglo XI y en sus capiteles pueden observarse escenas eróticas, una de ellas que se repite en el arte del románico, la cual consiste en la escena de una mujer cuyos pechos son mordidos por dos reptiles.

También se pueden ver figuras humanas mostrando el miembro viril y otras actitudes que representan la gula o la lujuria. Todos estos temas evidencian la lucha entre el Bien y el Mal y como los cristianos deben superar las tentaciones para conseguir la vida eterna. En realidad es



un mensaje, de enorme expresividad, instructivo y moralizante hacia las gentes del siglo XII.

El camino sube dejando la Colegiata de Cervatos a la derecha para, enseñuida, cruzar la autovía por un puente y seguir una pista de monte.

Más adelante, seguiremos la dirección de la línea eléctrica por una zona descampada, de forma ascendente hasta cruzar la carretera de Reinosa a Valdeolea, a la cual saldremos otra vez al llegar al Alto del Bardal, donde se encuentra la marquesina de autobuses. A la izquierda en un alto se enmarca en el cielo la Torre de la iglesia de San Martín de Hoyos.

Entramos en el Valle de Valdeolea y por el arcén derecho de la carretera, unos metros más abajo, nos desviaremos a la derecha, siguiendo la pista de monte paralela a la carretera, hasta un pabellón de ganado que circunvalaremos, para salir a la carretera a la llegada a Olea.

## Olea (Km 31)

### Hotel y bar

Al pueblo entramos por el barrio alto donde se encuentra la **ermita** románica **de San Miguel** y, siguiendo por la carretera, en descenso, se sitúa la **iglesia de Santa María La Real**. La localidad de Olea es conocida por su buen pan casero, hecho al horno de leña.

Y también en este pueblo tenemos los siguientes establecimientos de hostelería:

Casa Rural Los Eros

Tfn: 657 904 635 y 942 750 405

[www.loserosolea.com](http://www.loserosolea.com)

Casa Miguel

Tfn: 942 755 511 y 657 491 321

[www.casamiguelolea.es](http://www.casamiguelolea.es)



La ermita de San Miguel es de estilo románico, destacando en su decoración interior un crucifijo tallado en piedra incrustado en el muro.

En el barrio de abajo, se encuentra la parroquia de Santa María, de variados estilos; románico, gótico y barroco, según las diferentes reformas, que van desde el XIII al XVIII



## 7ª Etapa Olea a Aguilar de Campoo 26 km.

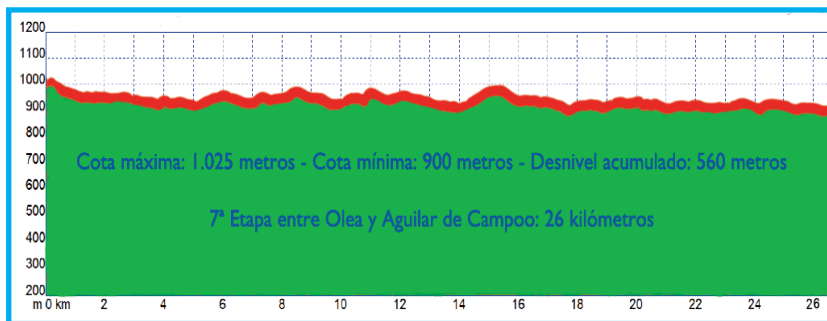
*Esta séptima jornada nos llevará hasta Aguilar de Campoo. La salida desde Olea plantea dos opciones muy poco complicadas. El recorrido es bastante plano y nos llevará siguiendo, en algunos momentos, la Calzada Real, por pueblos solitarios, pistas y pequeñas carreteras, menhires, e iglesias románicas. En la última parte de la etapa, dejaremos Cantabria para entrar en Palencia, por Nestar, donde encontraremos el puente romano de La Perdiz, sobre el río Rubagón. Ya sólo nos quedarán media docena de kilómetros hasta Aguilar de Campoo.*

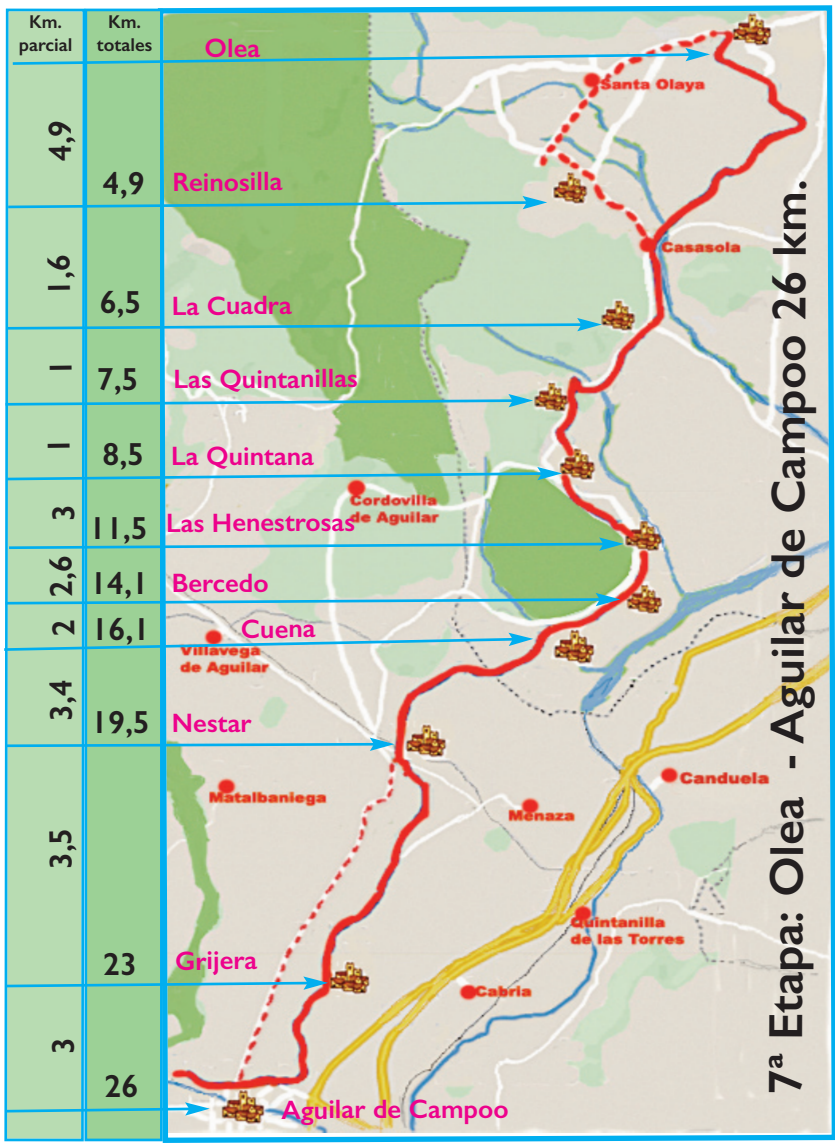
### Olea

Para salir de Olea tenemos dos opciones: En la **primera alternativa (5,8 Km)**, subiremos al barrio de arriba y pasaremos junto a la **ermita de San Miguel**, la cual dejaremos a la izquierda siguiendo el camino hacia abajo hasta el cruce con otro, donde continuaremos de frente. Nosotros seguiremos, entre campos, la indicación hacia el puente del Argañal, pequeño y de un solo arco sobre el arroyo. Estamos sobre el trazado del Camino Real.

En la segunda opción, que pasa por Santa Olalla, encontramos su iglesia bajo la advocación de Santa Eulalia, de estilo románico, destacando las pinturas murales que contiene, haciendo referencia su iconografía a la vida de Cristo y otros personajes de la Historia Sagrada, encontrándose entre ellos Santiago (Matamoros), figuras que se conservan muy bien. Existe un teléfono para que nos las enseñen.


Otra de sus antigüedades es el Molino de Santa Olalla, recién restaurado y que también se puede visitar. Es del siglo XVI ó XVII.





Encontraremos cierres de ganado hasta salir a la carretera para seguir hacia la derecha. Enseguida un desvío nos llevará al Puente de Casasola, con cinco arcos de medio punto y de origen romano, reconstruido para el paso del Camino Real. Unos metros más adelante pisando sobre la calzada, salimos a la carretera general donde se encuentra el Mesón Casasola.

La **segunda opción (5,3 Km)**, nos llevará a salir de Olea en dirección al cementerio, el cual dejaremos a la derecha y bajaremos hasta la carretera, continuando hasta ver a la izquierda Santa Olalla. Pasamos un arroyo y seguiremos de frente, en suave subida, y al llegar arriba, girando a la izquierda a 100 metros, veremos el Menhir de Peñahincada.



**Las cigüeñas de Reinosilla**



Muy cerca de la aldea de La Cuadra, encontraremos a nuestra izquierda, tres Menhires La Llaneda, La Puentecilla y El Cabezudo. Este último es el más alto de todos, con una envergadura de 3,85 metros, el cual se encuentra antes del pueblo de Las Quintanillas,

Según los estudios realizados, estos menhires de Valdeolea se sitúan orientados sudeste-noroeste, en paralelo a la derrota solar durante el solsticio de verano. Todos ellos se relacionan con lugares funerarios de las tribus asentadas en este valle al final del neolítico.

Probablemente responden a la práctica de cultos solares, sin descartarse que pudieran servir como delimitación de los terrenos de las distintas comunidades del valle.

## Reinosilla (Km 4,9)

### Sin servicios

Luego, seguiremos en dirección a Reinosilla, tomando una pista a la izquierda y siguiendo la carretera local hasta pasar por el centro del pueblo y junto a su **iglesia** románica de la que es patrón **San Isidoro**.

Además, cuenta también con la **ermita de Nuestra Señora del Soto** y de un edificio sobresaliente, la Torre de los Cossio, en la que destacan su escudo de armas y la portada de medio punto. Curiosamente, en Reinosilla existe una importante colonia de cigüeñas considerada como una de las más importantes de Campoo. Esta segunda opción es 500 metros más corta.

## Casasola (Km 5,3)

### Casa Rural

Siguiendo la carretera llegaremos a Casasola donde encontramos un cartel que señala «Menhires, a cincuenta metros»: La Matorra I y II. Aquí es donde se juntan las dos opciones antes mencionadas.

Nosotros seguiremos por la carretera en suave ascensión hasta un cruce que tomaremos a la derecha. Enseguida pasaremos por la aldea de La Cuadra,

(**Km 6,5**), la cual dejaremos a nuestra derecha. Nosotros caminaremos de frente, por la carretera, viendo a nuestra derecha la localidad de Las Quintanillas (**Km 7,5**), por la cual no pasa nuestro camino.

## La Quintana (Km 8,5)

### Sin servicios

Siguiendo por la carretera accedemos al pueblo subiendo una cuesta destacando una casona blasonada y su **Iglesia** parroquial, que está dedicada a **San Vicente Mártir** y es de estilo románico.

Saldremos del pueblo por la parte izquierda siguiendo la calzada, con hue-llas de paso de ganado, donde vemos

En Las Henestrosas de Las Quintanillas existen ejemplos de arquitectura civil como casas torre, por ejemplo, el Palacio de la Corrala del siglo XVIII compuesto por varios edificios. En su fachada principal destacan las dos entradas formadas por arcos de medio punto, un gran escudo de armas con dos leones enfrentados y la capilla de Santa Ana rematada por espadaña con su campana y dos pináculos laterales. En su interior cuenta con una amplia colección de pinturas murales bastante bien conservadas, que datan del siglo XVIII. El palacio es «Bien de Interés Cultural» del año 2003.

grandes bloques de piedra en los laterales y también el encachado. Por esta calzada llegaremos a un cartel informativo de la misma, situado a la entrada de La Quintana. ¡Ojo! en este punto. Sin saber quien ni porqué han pintado flechas que nos pueden confundir ya que siguen la calzada y conducen a Cordovilla de Aguilar.

## Las Henestrosas (Km 11,5)

### Casa Rural

Tenemos que continuar por carretera hasta Las Henestrosas de Las Quintanillas que cuenta con una casa rural:

Palacio de Las Henestrosas

Tfn: 629 153 348



### Escudo de las Henestrosas

El camino nos llevará hacia la parte baja del pueblo hasta, de frente, encontrar la **iglesia de Santa María La Real**, que destaca arrogante en el Valle de Valdeolea.

Santa María La Real de Las Henestrosas de las Quintanillas data del siglo IX ó X y es de estilo románico tardío. Luego se reconstruyó sobre una necrópolis a finales del siglo XII o principios del XIII sufriendo, además, diferentes reformas en tiempos posteriores. Del Medioevo se distinguen la cabecera, la portada abocinada y la espadaña. Y del siglo XVI las naves laterales, la torre de planta cuadrada y el pórtico. El ábside se sostiene mediante figuras como ciervo, cigüeña matando a una cu-



lebra, contorsionistas, danzantes, hojas de acanto, monjes escribiendo y leyendo libro, músicos, sirenas,...

En su interior se pueden ver diferentes figuras escultóricas en los capiteles y pinturas al fresco, con temas religiosos muy variados como la Natividad, la Matanza de los Inocentes, las Bodas

de Caná, San Pedro y San Pablo y la Batalla de Clavijo. Alrededor de la iglesia se pueden ver algunas estelas medievales de la necrópolis.





### Entrada al centro de interpretación de las Calzadas Romanas

#### **Bercedo** **(Km 14,1)**

##### **Sin servicios**

Dejando Santa María La Real a nuestras espaldas seguiremos de frente por la carretera local durante apenas medio kilómetro, hasta entrar en las primeras calles de Bercedo, que cruzaremos por el oeste.

#### **Cuena** **(Km 16,1)**

##### **Sin servicios**

Continuaremos de frente; tan sólo nos separan 2 kilómetros de Cuena, que cruzamos por su plaza, atravesando un puente sobre un pequeño arroyo para seguir un camino, dejando otro a nuestra izquierda, hasta atravesar las vías del ferrocarril.

Una vez que cruzamos las vías del

tren de Bilbao-La Robla, continuaremos por una pista, con suaves subidas y bajadas en dirección a la siguiente localidad, Nestar. Hemos entrado en el territorio de Palencia. Este camino

Cordovilla fue repoblada hacia el siglo X por mozárabes y fue paso de peregrinos, aunque en nuestro caminar la dejaremos a la derecha pues el trazado actual discurre más recto, hacia Nestar, pueblo que nos quedará a escasos 300 metros del camino, y donde encontramos tres alojamientos:

Hotel Rural Amontes

Tfn: 979 058 697 y 639 524 222

[www.amontesrural.com](http://www.amontesrural.com)

Casa Villa Esperanza

Tfn: 697 318 329

[www.villaesperanza.es](http://www.villaesperanza.es)

Casa Rural La Galana

Tfn: 979 125 643

[www.lagalanacasarural.com](http://www.lagalanacasarural.com)

bordea el altozano de La Mata, que oculta el primer pueblo del territorio palentino llamado Cordovilla de Aguilar, antiguo paso obligado de peregrinos, por donde transcurría la Vía Romana de Herrera de Pisuerga a Reinosa, llamada Pisoraca-Julióbriga.



**Puente de la Perdiz**

## **Nestar (Km 19,5) Casa Rural**

En Nestar, que dejamos a la derecha, su iglesia está bajo la advocación **de San Martín de Tours**, el patrón de los peregrinos.

Además, también cuenta con otra referencia jacobea pues podemos encontrar la ermita de **Nues-**

En las cercanías de Nestar, nada más cruzar el puente de La Perdiz, de 32 metros de longitud y cinco ojos, encontraremos el Área de interpretación de las Calzadas Romanas, donde



se indica que por aquí transcurría la vía romana Pisoraca - Julióbriga, la cual tenía una longitud de 62 kilómetros, entre Herrera de Pisuerga y Reinosa. Aunque, según algunos eruditos en vías romanas

de la península, no está perfectamente documentado que por este lugar discurriese la calzada mencionada.

La información de los paneles del Centro de interpretación ofrece conceptos de los lugares por donde pasaban las comunicaciones de la época romana, así como la técnica de construcción de estas vías y la influencia de la cultura romana en el territorio de Palencia.

**tra. Señora. de la Calzada**, cuyas ruinas dejamos a la derecha antes de pasar el Puente de La Perdiz, de origen romano.

Enseguida veremos el centro de interpretación de Las calzadas Romanas de Valdeolea. Y a partir de este lugar tenemos dos opciones.

Si salimos de frente a la carretera de Barruelo de Santullán encontraremos una sirga paralela por la izquierda, que nos llevará en **5,5 kilómetros** hasta la entrada a Aguilar de Campoo. La otra opción es tomar el camino a la izquierda por una pista sin asfaltar, para a 500 metros desviarnos a la derecha, caminando entre fincas, que nos llevarán a la carretera de Grijsa.

## Grijsa (Km 23)

### Sin servicios

Este pueblo se encuentra a 3,5 kilómetros del centro de interpretación de Nestar y a 2,8 kilómetros de Aguilar. La diferencia entre una u otra opción es de poco más de mil metros.

## Aguilar de Campoo (Km 26)

### Todos los servicios

Si optamos caminar por la carretera de Barruelo, a la entrada de Aguilar veremos a la derecha sobre una colina

los restos de su castillo y un poco más abajo la **ermita de Santa Cecilia**, un magnífico edificio de estilo románico, de los mejores de Palencia. Llegados a esta Villa monumental, amurallada, que llamaban de las «siete puertas», los peregrinos entraban por la Puerta de Reinosa. En nuestro recorrido podremos observar la cantidad y calidad de las casas blasonadas de la Villa y de sus calles porticadas. Pasaremos junto a la Puerta del Portazgo, muy decorada, la cual incluye un águila explayada, presente en el escudo de la villa y junto a ella la Colegiata de San Miguel con estilos gótico y románico; otro gran edificio de Aguilar y de Palencia.

La Plaza de España es rectangular y porticada, donde se encuentra la Oficina de Turismo, y por el paseo de la Casajera dejaremos a la izquierda su puerta y, de frente, el Puente Mayor. Luego, un giro a la derecha nos conducirá a la puerta de San Roque y al pasarla de frente en una pequeña Capilla tenemos al sacrificado peregrino, con su concha, bordón y su perro. Ahora cruzamos la calle y también la Puerta Real, para seguir por la orilla del Pisuerga hasta el **Monasterio de Santa María la Real**, actual Museo del Románico y en tiempos de antaño albergue de acomodo y descanso para los peregrinos.

En Aguilar de Campoo hay todo tipo de servicios. Destacamos como los más importantes:

Oficina Municipal de Turismo

Tfn: 979 123 641

[www.aguilardecampoo.com](http://www.aguilardecampoo.com)

Centro de Salud

Tfn: 979 125 440

Farmacia José Ramón Puente

Tfn: 979 122 834

Farmacia Arias Barra

Tfn: 979 122 445

Farmacia Gutiérrez del Olmo

Tfn: 979 122 092

Farmacia Plaza de España

Tfn: 979 123 145

Posada Santa María la Real

Tfn: 979 122 000

[www.posadasantamarialareal.com](http://www.posadasantamarialareal.com)

Hotel Los Olmos

Tfn: 979 125 505

[www.hotellosolmos.es](http://www.hotellosolmos.es)

Hotel Valentín

Tfn: 979 122 125

[www.hotelvalentin.com](http://www.hotelvalentin.com)

Hotel Villa de Aguilar

Tfn: 979 122 225

Camping Monte Royal

A 2 km del centro, dispone de cabañas para 2 ó 5 personas.

Tfn: 979 181007

[www.campingmonteroyal.com](http://www.campingmonteroyal.com)

Hostal Cortés

Tfn: 979 123 055



### **Puerta de entrada a Aguilar**

Podemos destacar algunos detalles históricos de Aguilar que, en diferentes épocas, fue poblada por cántabros, romanos y visigodos, además, de baluarte en la dominación árabe, así como villa de gran importancia en la Edad Media. De Aguilar partieron las tropas de Alfonso VI para combatir a los musulmanes.

El 14 de Mayo de 1255, siendo rey Alfonso X el Sabio la declara Villa Realenga. Los Reyes Católicos instituyeron el Marquesado en Aguilar, de Campoo a favor de Garci V Fernández Manrique de Lara en 1482.

Otro episodio importante es la expedición de Magallanes, junto a Juan Sebastián Elcano para dar la 1ª vuelta al mundo. Uno de los 30 supervivientes que regresaron fue Juan Martín, natural de Aguilar, a quien la Villa tiene dedicada una de sus plazas.

## Aguilar de Campoo, importante cruce de caminos jacobeos



Es un importante cruce de caminos jacobeos. Los peregrinos pasaban por esta población palentina en dirección al Monasterio de Santo Toribio de Liébana para visitar la reliquia del Lignum Crucis; hacia Oviedo para postrarse ante el Arca Santa, la cual contiene un gran número de tesoros religiosos entre los que se encuentra el Santo Sudario, que se guarda en la Catedral de Oviedo de San Salvador y, como tercer itinerario jacobeo a Santiago de Compostela.

Entre sus monumentos destacaremos:

**Monasterio Santa María La Real**  
Edificio románico construido en su mayor parte entre los siglos XII y XIII. Durante la Edad Media se convirtió en uno de los principales focos de irradia-

ción artística y cultural de la zona. Fue habitado por monjes premonstratenses hasta la Desamortización de Mendizábal.

### **El Castillo:**

En el siglo IX y X existía ya una pequeña fortaleza que coincide con la actual Torre del Homenaje. En el siglo XII fue una importante construcción de la que se conservan algunos restos aunque la mayor parte de los muros que hoy vemos son del XIV y XV.

### **Palacios con 100 escudos:**

- Palacio de los Marqueses de Aguilar
- Palacio de los Villalobos-Solorzano
- Palacio de los Villatorre
- Casa de Los Zorrilla
- Casa de los Linaje
- Casa de los Valverde



## 8ª Etapa

### Aguilar a Cervera de Pisuerga, 28 km.

*Comenzaremos esta octava etapa del Viejo Camino de la Montaña —Camino Olvidado— en Aguilar de Campoo hasta Cervera de Pisuerga. No es una jornada complicada porque discurre casi toda ella por pistas y caminos, cercanos al Embalse de Aguilar, y sin largos ni grandes desniveles. No encontraremos servicios para abastecernos hasta Salinas de Pisuerga en la mitad del recorrido,*

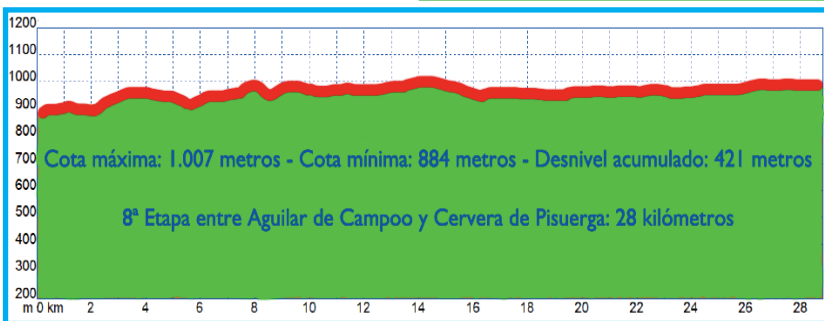
#### Aguilar de Campoo

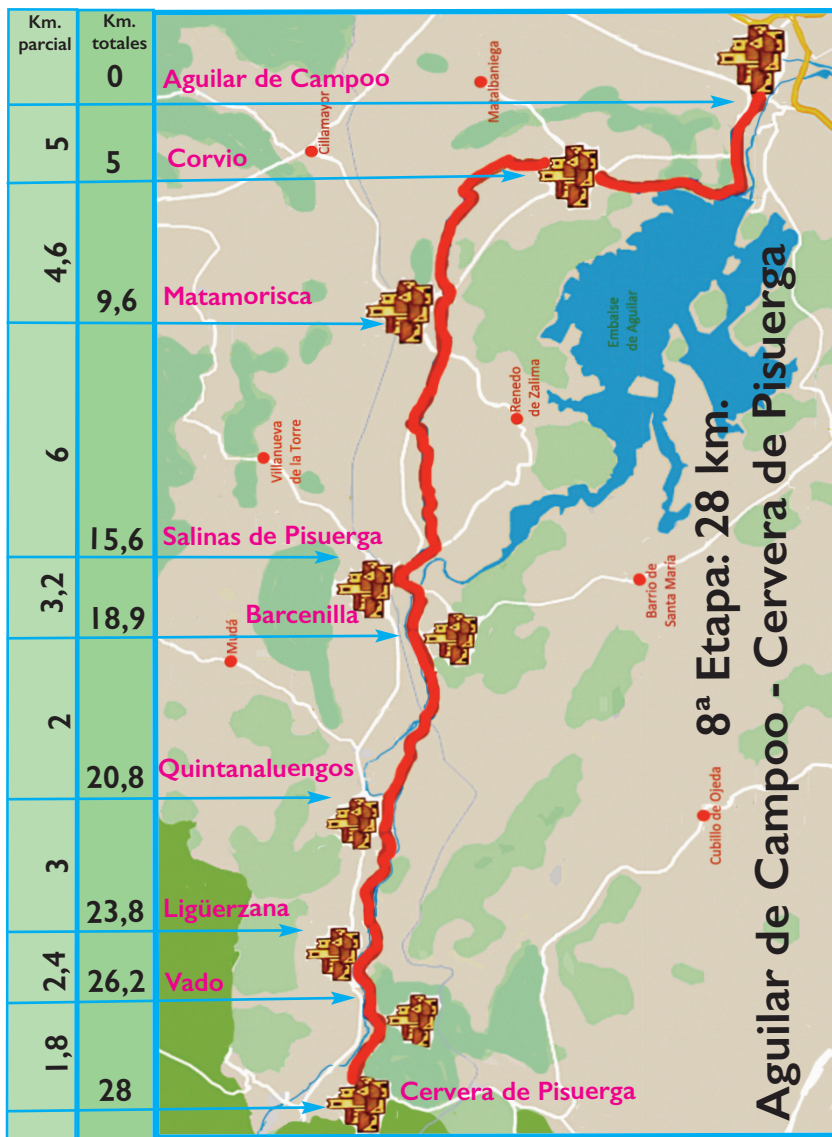
Para salir de Aguilar, dejaremos a la izquierda el Monasterio de Santa María La Real, siguiendo de frente por el paseo para tomar la carretera hacia el pantano. Ya junto a la presa encontraremos una subida, que aunque corta tiene bastante pendiente. Después del alto y ya en el descenso es preciso tomar a la derecha, el desvío que conduce al mesón El Chili. Unas grandes tinajas nos indican la dirección correcta. Por carretera y con pinos a ambos lados, estaremos atentos a otro desvío a la derecha al finalizar el bosque.



La Necrópolis de Santiuste, contiene tumbas de las llamadas olerdolanas, labradas en las rocas y orientadas con los pies a la salida del sol.

Hay más de cincuenta, esculpidas en las rocas, de todos los tamaños. En las cercanías, existen, también, restos de un antiguo eremitorio rupestre





## Corvio (Km 5)

### Sin servicios

Por una pista de tierra y terreno descampado, enseguida aparecerá a nuestra vista Corvio, a donde llegaremos después de cruzar otra vez la carretera general. En esta localidad su **iglesia** es de estilo románico y tiene como patrona a **Santa Juliana**.

En Corvio, seguiremos la calle por el centro del pueblo de forma ascendente hasta la última casa, donde nos desviaremos a la izquierda, por pista de grijo hacia la necrópolis de Santiuste, la cual encontraremos en nuestro caminar.

Seguimos la marcha y las fechas amarillas dejando a la izquierda Quintani-

lla de Corvio donde, sin llegar a las casas, nos desviaremos a la derecha y después a la izquierda.

## Matamorisca (Km 9,6)

### Sin servicios

Antes de llegar a las casas abandonaremos la pista por la izquierda hasta llegar a la **iglesia de San Juan Bautista**.

Para seguir el camino, subiremos por unas curiosas escaleras labradas en la roca vadeando después un arroyo por un pequeño puente. Cruzaremos la carretera y seguiremos por el barrio de arriba abandonándole por la parte derecha para tomar una pista agrícola hasta la carretera.

La iglesia de Matamorisca es románica del siglo XII o XIII y está bajo la advocación de San Juan Bautista, conservando su pila bautismal tardorománica. Además, en sus paredes se pueden observar bellas pinturas del siglo XIV, algunas dedicadas a San Julián y Santa Basilisa, santos que fueron matrimonio, protectores de los peregrinos.

La iglesia tuvo dos fases de construcción, a la primera del siglo XVI correspondería el muro norte y, a la segunda, la nave sur con sus canecillos y la sacristía del siglo XVII. En su interior encontraremos preciosos frescos, con interesantes representaciones y escenas del juicio final,



la Matanza de los Inocentes, la Adoración de los Reyes Magos y los pastores.....





### Puente medieval de Salinas de Pisuerga

Aquí encontraremos dos opciones, de distancias similares. Si seguimos de frente por la carretera en 6 kilómetros llegaremos a Salinas de Pisuerga.

En cambio, cruzando la carretera de frente tomaremos un camino que

En Salinas de Pisuerga encontraremos la iglesia románica de San Miguel y la Casa de los Hidalgos de San Mamés, convertida en hospedería rural. Entraremos por el puente medieval de nueve ojos sobre el Pisuerga, dejando a nuestra derecha la iglesia de San Pelayo del siglo XVI y estilo tardogótico, con su torre campanario y su pórtico renacentista. En el atrio, en una hornacina, se sitúa la imagen de San Pelayo y en el interior de la iglesia retablos de los siglos XVII y XVIII, una pila bautismal de estilo románico y una cruz procesional, del siglo XVII, que se atribuye a Antonio Gil.

nos llevará a Renedo de Zalima, donde hay una casa rural:

Tardes al Sol

[www.toprural.com/tardesalsol](http://www.toprural.com/tardesalsol)

Su **iglesia de San Román** es románica. Y más adelante llegaremos a San Mamés de Zalima, que cuenta también con **iglesia** dedicada a **San Miguel**. Este recorrido tiene una distancia de 7 kilómetros.

### Salinas de Pisuerga (Km 15,6)

#### Todos los servicios

Entraremos en Salinas por la antigua carretera de Guardo-Aguilar. En esta localidad tenemos muchos servicios y, además, alojamientos:

Hotel Rural Las Campanas

[www.casadelascampanas-rural.com](http://www.casadelascampanas-rural.com)

Tfno. 979 120 074

Hotel El Molino de Salinas,

[www.molinosdesalinas.com](http://www.molinosdesalinas.com)

Tfno. 979 122 000

Una vez que cruzamos el puente medieval de Salinas de Pisuerga, en dirección a la siguiente localidad, Barcenilla, pasaremos por una zona de recreo y, si nos desviamos hacia el sur en dirección al embalse de Aguilar de Campoo, encontraremos la **ermita de Nuestra Señora de Quintana-hernando**.

## **Barcenilla de Pisuerga (Km 18,9)**

### **Casa Rural**

Nuestro camino desde Salinas hasta Barcenilla discurre paralelo al río Pisuerga. La ruta sobrepasa un refugio de pescadores y poco después terminaremos por llegar a la altura de su **iglesia de la Asunción**.

Aquí encontraremos una casa rural:  
Los Arcos de Barcenilla  
Tfno. 660 199 420 y 659 755 411

## **Quintanalugos (Km 20,8)**

### **Sin servicios**

Saldremos del pueblo de Barcenilla de Pisuerga tomando la carretera en dirección a Quintanalugos, que se encuentra a poco más de un kilómetro. Nosotros, después de pasar por delante de su iglesia de estilo gótico tomaremos a la izquierda hasta un área

de recreo.

## **Ligüerzana (Km 23,8)**

### **Casa Rural**

Poco después, en el cruce, tomaremos el camino de la derecha, el cual se va alejando del río, en giro a la izquierda, hasta llegar a un paso canadiense. Aquí, tomaremos el camino de la derecha, otra vez en dirección al río, que nos llevará hasta Ligüerzana, donde encontraremos un hotel rural: Casa Mediavilla.

Tfno.. 979 877 636 y 649 482 367

No es imprescindible entrar en el pueblo, ya que, si lo hacemos, tendremos que retroceder hasta antes del puente para seguir el camino que traíamos, que nos lleva a Vado.

## **Vado (Km 26,2)**

### **Sin servicios**

Nosotros, pasaremos **La iglesia de San Sebastián**, para seguir la carretera en dirección a Cervera de Pisuerga, hasta llegar a unas rocas. Cruzamos una pasarela sobre el río y después otra segunda. Al llegar a una tercera, tomaremos a la izquierda para visitar el eremitorio de San Vicente. Después de esta visita, retrocederemos hasta la pasarela y continuaremos hasta Cervera, en-

## Cervera de Pisuerga

### Cruce de caminos históricos y penitenciales



Cervera de Pisuerga es un ancestral lugar de paso de caminos históricos y penitenciales. No en vano por este pueblo de la Montaña Palentina transitaron, en uno u otro momento de la historia, la octava centuria de la Legión romana, los árabes en sus razzias de conquista, los Reyes castellanos con sus tropas y caballeros y multitud de peregrinos en dirección a Santiago de Compostela o a adorar el Lignum Crucis de Santo Toribio de Liébana.

Así, Cervera de Pisuerga presenta, por derecho propio, un importante patrimonio cultural y artístico de excelentes casas blasonadas, además, de museos temáticos dedicados a la arquitectura y etnografía rural.

#### **Santa María del Castillo:**

Está declarada en 1977 Monumento Histórico Artístico Nacional, que albergó una fortaleza medieval. El ba-

luarte es de estilo gótico del siglo XV/XVI. En su interior contiene un retablo de la escuela hispano flamenca con unos bajorelieves del escultor borgoñón Felipe Bigarny. En el centro de este retablo se encuentra La Adoración de los Reyes, datada en el año 1495 del pintor Juan de Flandes.

#### **Eremitorio de San Vicente**

El Eremitorio de San Vicente de Vado, está formado por una sala rectangular con varias entradas y una capilla. La ermita se encuentra rodeada de una necrópolis de los siglos VIII y IX, con una veintena de tumbas de tipo antropomorfo

Tanto la ermita como la necrópolis formaron parte de un complejo monástico desaparecido, y que, posteriormente, se transformó en un oratorio, dedicado a San Vicente, el cual fue abandonado definitivamente en el siglo XIX.

En Cervera de Pisuerga hay todo tipo de servicios: Destacamos las siguientes referencias:

Oficina Municipal de Turismo

Tfn: 979 870 179

[www.cerveradepisuerga.es](http://www.cerveradepisuerga.es)

Centro de Salud

Tfn: 979 870 291

Parador Fuentes Carriondas

Tfn: 979 870 075

[www.parador.es](http://www.parador.es)

Hotel Rural Molino de Valdesgares

Tfn: 979 871 029

[www.molinovaldesgares.com](http://www.molinovaldesgares.com)

Hotel Almirez

Tfno: 979 870 648

Hotel El Roble

Tfn: 979 874 429

[www.hotelesroble.com](http://www.hotelesroble.com)

Casa Rural Las Vacas

Tfn: 629 624 755

Hostal El Resbalón

Tfno: 667 330 824 y 979 870 612

Hostal Pacho

Tfno: 979 874 434

Hostal Pineda

Tfno: 979 870 390 y 626 610 676

Hostal Peñalabra

Tfno: 979 870 037

Camping Municipal

Tfno: 979 870 424

Reparación bicicletas Cervera Sport

Tfno: 620 518 625



**Retablo de Sta. M<sup>a</sup> del Castillo**

Cervera cuenta, además, con el **Museo Etnográfico Piedad Isla** en una casona en la Plaza de la Cruz. Esta interesante exposición resume a través de más de dos mil objetos los oficios, que durante siglos se produjeron en la comarca. El teléfono de visitas es el: 979 870 759.

**La Casa Cantarranas** es un museo de arquitectura y etnografía rural, que cuenta con elementos y útiles constructivos desde el siglo XVIII. Se puede concertar visita en los teléfono 650 576 701 y 609 882 030.

**La Casa del Parque** es de entrada gratuita y ofrece actividades dentro del Parque Natural de Fuentes Carriondas y la Montaña Palentina.

**Museo Parroquial Ntra. Sra. del Castillo** es un museo que expone el patrimonio religioso de Cervera. Para visitarlo hay que consultar en el teléfono: 979 870 179.

## Camino Lebaniego Castellano, una ruta de 500 años que pasa por Cervera de Pisuerga

Es un camino de peregrinación con 500 años de historia, de los muchos que llevaban a Compostela, buscando, antes de continuar hacia Santiago, el destino del Monasterio de Santo Toribio de Liébana donde se encuentra el fragmento más grande del Lignum Crucis, una de las reliquias más veneradas de la cristiandad.

La importancia de esta ruta viene adquirida, en parte, por ser paso obligado de la calzada romana Pisoraca, que unía la meseta con las tierras cántabras, aunque se desviase antes de Cervera hacia Aguilar de Campoo y Reinosa para descender hacia Suances.

Tiempo después, este itinerario se bifurcó en la Edad Media, por Cervera de Pisuerga hacia los Picos de Europa, desempeñando en aquel momento un trascendental papel en la Reconquista. Por entonces, Cervera fue la capital del Condado de Liébana y lugar de residencia de familias de rancio abolengo, que convirtieron a la localidad palentina en un centro de intercambio de productos ganaderos y agrícolas entre el norte y el sur de la península.

Así, los peregrinos utilizaban entonces esta ruta para adorar, en el Monasterio de Santo Toribio de Liébana, el Lignum Crucis y conseguir la indulgencia plenaria o redención de los pecados, según la Bula del Papa Julio II en 1512





## 9ª Etapa Cervera - Tarilonte a Guardo, 39 km.

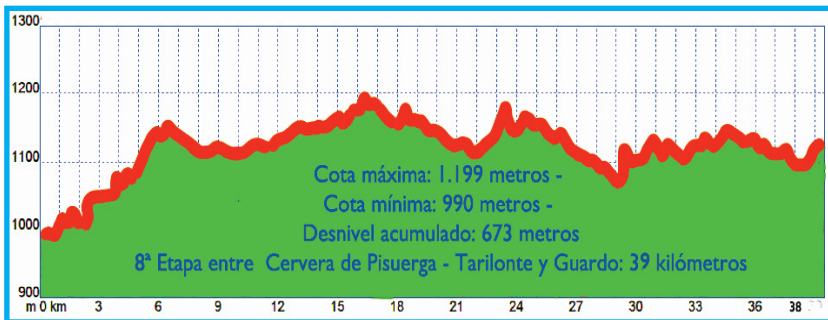
*Con casi 40 kilómetros esta es una etapa bastante larga, que se puede dividir en dos jornadas, la primera hasta Castrejón, Villanueva o Tarilonte de la Peña y la segunda parte hasta Guardo. Es el peregrino quien decide lo que le conviene, aunque la jornada no resulta complicada porque no tiene grandes desniveles, lo cierto es que no hay muchas posibilidades de aprovisionarse y nos vemos obligados a ser precavidos.*

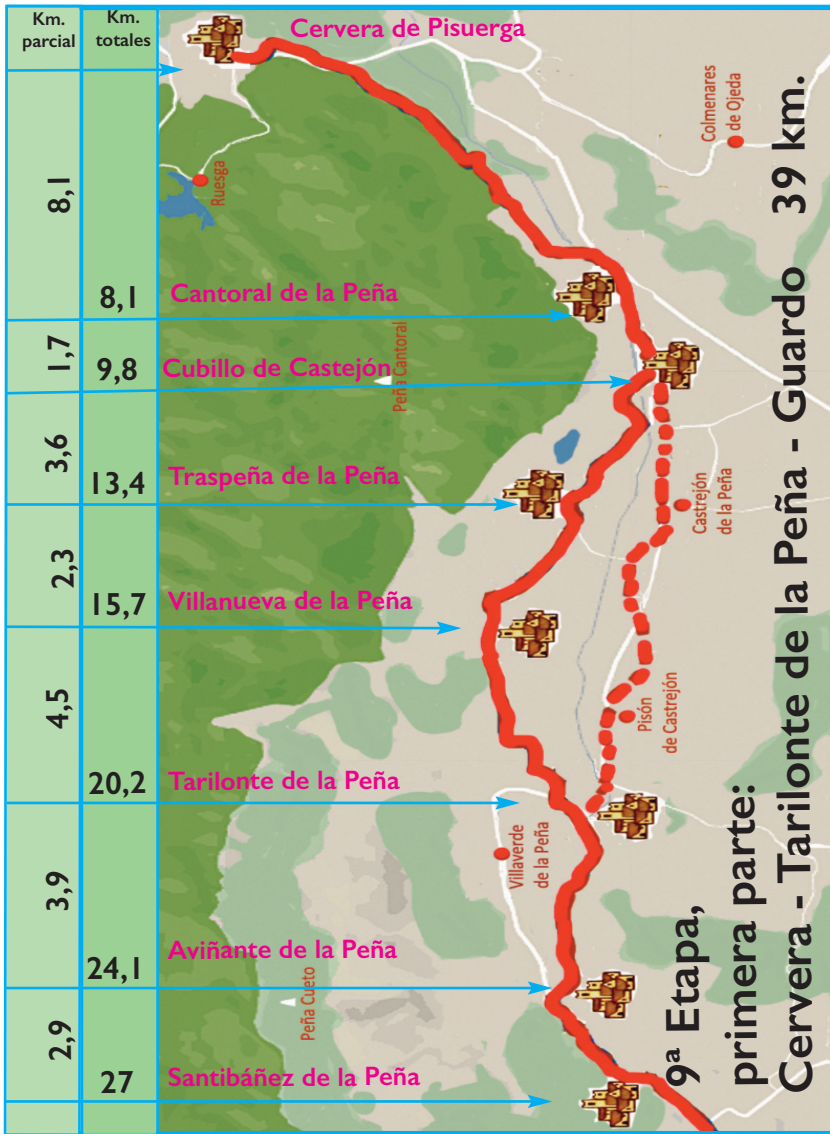
### Cervera de Pisuerga

Nos pondremos en marcha en dirección a la salida de la Villa, siguiendo el Paseo de Valdegares, el cual se prolonga por la carretera hacia Guardo. Luego, pasaremos el puente sobre el río Rivera, la Cruz Roja y la Capilla de San Cristóbal. A partir de este punto tenemos unos mil cuatrocientos metros por carretera, teniendo cuidado, y estando atentos a un desvío a la derecha por camino de tierra. Seguiremos este camino unos trescientos metros para desviarnos a la izquierda, por una fuerte y corta subida de piedra suelta. Después de cien me-

tros saldremos al camino asfaltado, que fue servicio de una mina, el cual

En esta etapa encontraremos una desviación hacia la Tejada de Tosande, un bosque de tejos de una gran envergadura, donde descubriremos ejemplares centenarios que llegan a medir hasta 2 metros de diámetro. Hay en total 743 tejos inventariados, algunos milenarios. En la península no existe otro santuario similar de este tipo de árbol sagrado para los antiguos cántabros. Si en nuestro caminar tenemos tiempo y ganas merece la pena visitar este bosque de tejos, que se encuentra a 2,5 kilómetros de distancia.






seguiremos por la derecha durante otros dos kilómetros, hasta llegar a la escombrera de la mina, donde se ha perdido el asfalto y el piso es negro por los restos de carbón.

Como referencia, unas veces por la derecha y otras por la izquierda dis-

curre el arroyo Tosande. Luego, enseguida, encontraremos de frente una pradera, que seguiremos por su derecha, dejando dos cierres de ganado como estaban. Al final de la pradera tomaremos una desviación por un camino hacia la Tejada de Tosande y el valle del mismo nombre.

Luego, después de una pequeña ascensión, el camino discurre por una



**La Cruz de Término de Traspeña**

zona de robles durante apenas un kilómetro. Cantoral de la Peña está a poco más de otros dos kilómetros.

## **Cantoral de la Peña (Km 8,1)**

### **Casa Rural**

La iglesia románica está dedicada a

**Santa Ana**, que cuenta con una pila bautismal del siglo XII y un reloj de sol rematado con un canecillo representando una mujer embarazada. Seguiremos dejando a nuestra izquierda el oratorio de la **Virgen del Carmen** y una curiosa fuente antes de abandonar el pueblo por la parte derecha.

Aquí encontraremos un alojamiento: Casa Rural Valle de Tosande  
Tfno. 607 797 338

Luego, nos dirigimos por una pista de tierra a la derecha y, enseguida, por otra a la izquierda, iremos hasta el pueblo de Cubillo de Castrejón. **San Vicente** preside su iglesia románica. Saldremos del pueblo por la carretera CL-626 que nos llevará hasta Castrejón de la Peña donde hay bar y alojamientos:

En Traspesña nos recibe la Cruz de Término datada en el siglo XV de estilo gótico, considerada como una de las más bellas de Castilla León. Y, poco después encontraremos la iglesia de la Transfiguración, de estilo gótico rural, con una espadaña del siglo XIII. La portada sur está cubierta por un pórtico moderno que descubre un tímpano con sus arquivoltas ornamentadas con cabezas de animales y humanos.



Casa Tarabás

Tfno: 699 333 275

El Uncar

Tfno: 609 812 148

En el caso de no querer desviarnos por la variante de Castrejón y Pisón de la Peña, tomaremos, después de Cubillo de Castrejón, a unos trescientos metros de esta localidad, un cruce a la derecha, que nos llevará hasta Traspaña de la Peña en poco más de tres kilómetros.

## Traspaña de la Peña (Km 13,4)


### Sin servicios

A la entrada de la localidad encontraremos la denominada Cruz de Término y poco después, a la derecha, la **iglesia de la Transfiguración**. Cruzaremos el pueblo hasta llegar a la calle de Abajo, que nos llevará en poco más de dos kilómetros hasta Villanueva de la Peña.

## Villanueva de la Peña (Km 15,7)

### Albergue

Entraremos por la calle San Martín dejando la **iglesia de San Martín**, de transición románico gótica, en una loma a la derecha, y cruzaremos el pueblo, dejando, poco después, el albergue de Peña Redonda a nuestra



## Talla del Siglo XVI de Tarilonte

derecha. Tfn: 648 788 091.

Al final de la calle San Martín, a la salida del pueblo, tomaremos la primera desviación a la derecha en dirección a Velilla de Tarilonte, por donde no es necesario pasar. A poco más de dos kilómetros tomaremos una desviación a la derecha en dirección a Tarilonte de la Peña.

## Tarilonte de la Peña (Km 20,2)

### Bar, Casa Rural y albergue

Cruzamos por el centro de este pueblo de artesanos y artistas pasando junto a la **Iglesia de Santa Ma-**

**rina**, con su portada Renacentista y un viejo Crucero, además, de una talla del Siglo XVI de la Virgen dando pecho al Niño Jesús.

En Tarilonte de la Peña encontraremos dos alojamientos, los cuales, en realidad, son la misma casa rural:

Hotel Rural El Yunque y Casa Rural El Encinar

Tfno: 666 846 866

Nosotros, si no deseamos pernoctar en esta localidad, continuaremos nuestro camino, dejando la capilla a la derecha y nos alejaremos por un ca-

mino de tierra en dirección a la estación de Villaverde de Tarilonte, donde tenemos que desviarnos a la izquierda antes de llegar a ella para cruzar la vía dejando la estación a la derecha. Luego, tomaremos la pista R-4, por la cual llegaremos a Aviñante de la Peña.

## Aviñante de la Peña (Km 24,1)

### Bar Peña El Maderito

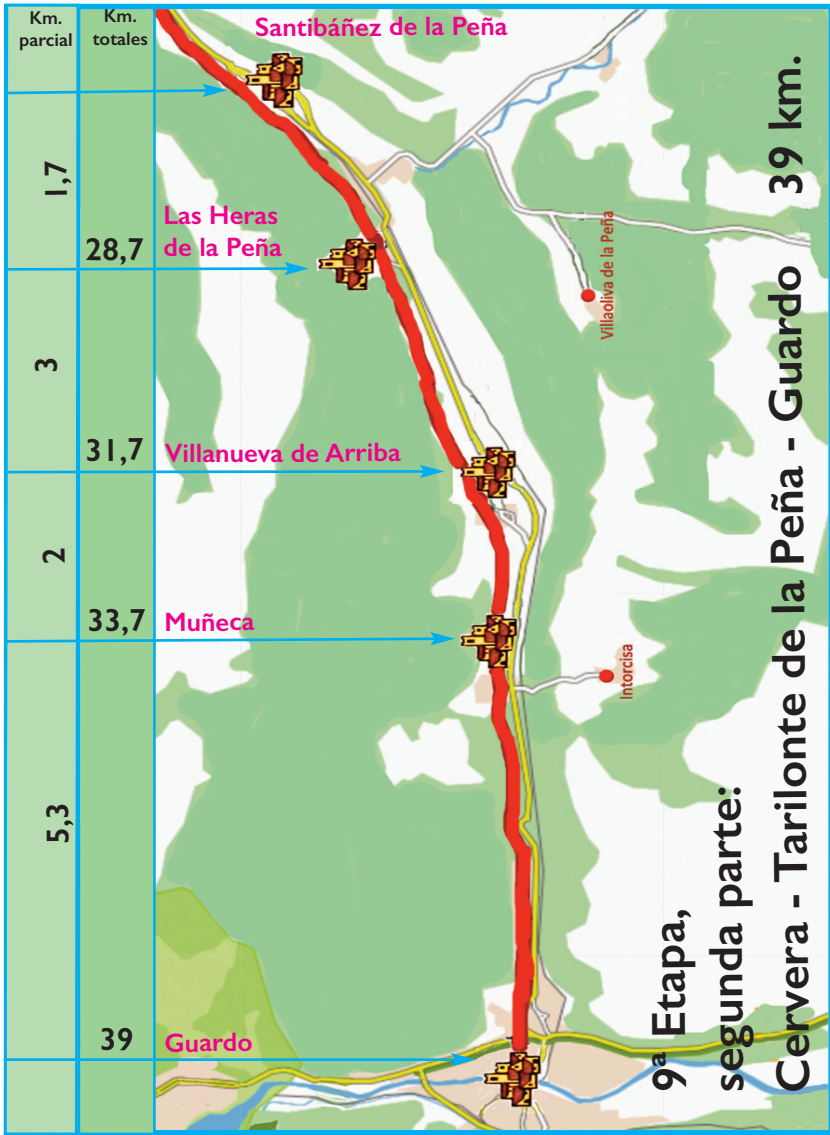
Al llegar al pueblo, justo al finalizar la

Esta comarca palentina denominada «La Peña» encuentra la referencia de sus más antiguos pobladores en un Castro descubierto en una loma cercana a Santibáñez, que se considera estuvo habitado por Cántabros Camáricos o Tamáricos. Está calificado, además, como el burgo celta mejor conservado del mundo. Este Castro fue atacado por los romanos en el siglo primero antes de Cristo.

Por aquí pasaron los romanos, visigodos y musulmanes hasta la consolidación de los reinos cristianos con la Reconquista. Es por entonces, con la repoblación de la comarca, cuando se produce el esplendor del Monasterio de San Román, centro de poder religioso y económico, finalizando su gloria con la Desamortización de Mendizabal en el siglo XIX. De esta desaparición sólo ha quedado el Santuario de la Virgen del Brezo, apéndice religioso de San Román, el cual hoy



en día sigue siendo refugio y asidero espiritual de los pueblos que conforman «La Peña». Las minas de carbón y el tren de La Robla volvieron a dar importancia a esta comarca palentina hasta que, de nuevo, la degradación económica, debida a la desaparición de las minas, redujo la próspera economía de la comarca, futuro que, hoy en día, trata de buscar con trabajo, ilusión y creatividad.



cuesta, hay en la parte izquierda una vieja casa y en la puerta vemos tallada la Cruz de Los Templarios. Luego, encontraremos la **Iglesia de Santa María Magdalena**, donde en la parte izquierda de la puerta veremos una placa con tres vieiras y una mano, como referencia jacobea de este viejo camino. Nosotros seguiremos nuestra **Iglesia de Villanueva** marcha ascendiendo

por el centro del pueblo para salir de él por la parte alta y retornar a la pista que traíamos, hasta llegar a la CL-626. Una sirga paralela a la carretera nos conducirá a la siguiente localidad, Santibáñez de la Peña.


## Santibáñez de la Peña (Km 27)

### Todos los servicios

Al entrar en Santibáñez tomaremos la calle San Román, que nos llevará en un kilómetro hasta el ayuntamiento, en el centro del pueblo.

La **Iglesia de San Juan Bautista** se encuentra en el centro del pueblo. Santibáñez nos ofrece todo tipo de servicios, pues es la cabecera de la co-

marca de «La Peña», y ofrece muchos servicios: Bares y restaurantes; no tiene albergue, pero sí proyecto.



## La Heras de la Peña (Km 28,7)

### Sin servicios

No nos hará falta entrar en este pueblo porque nuestro camino continúa por la CL-626 hasta la salida de Santibáñez. Aquí, antes de

cruzar las vías del tren al lado de la **Iglesia del Santo Cristo**, tomaremos a la izquierda una pequeña vereda y, en apenas 20 metros, de nuevo a la derecha, seguiremos durante unos 150 metros hasta un cruce que nos desviará a la derecha. Por esta sirga, que discurre entre campos de cultivo, a través de una ruta paralela a la carretera, veremos ya Villanueva.

## Villanueva de Arriba (Km 31,7)

### Bar y Casa rural

Para entrar en el pueblo cruzaremos la carretera comarcal y seguiremos de frente, hasta el centro del pueblo. En Villanueva destacan la ermita de San Roque, la de Guantes y **Nues-**

## tra Señora de la Asunción.

Como referencia de alojamiento podemos encontrar una casa rural:

La Majada Palentina

Tfno. 636 179 397

También hay dos bares: Bar Tino y Bar El Campanillo

Para salir del pueblo lo haremos por la calle Real tomando en la última casa una senda que nos llevará todo recto en 2 kilómetros a Muñeca.

## Muñeca (Km 33,7)

### Sin servicios

Cruzaremos por el medio de Muñeca, subiendo hasta la **iglesia de Santa Eulalia** y pasando junto a la ermita de Santa Agueda. Nosotros seguiremos por la calle Vallecampo hasta un camino de grijo, que nos llevará en 5 kilómetros a Guardo.

Guardo es una de las villas más importantes de Palencia, aunque deprimida por la coyuntura actual y los problemas de la desaparición de las minas de carbón. Es sin duda, la capital administrativa del Alto Carrión y donde se encuentran los vestigios con más historia de Palencia. La primera vez que aparece mencionado es en un documento del siglo X con el nombre de «Buardo» o «Boardo» siendo una aldea vinculada al Monasterio de San Román de Entrepeñas.

Guardo también contó desde el siglo IX con un castillo rodeado de murallas, el cual era uno de los sistemas defensivos de Alfonso I por su posición estratégica al ser cruce de caminos. El Castillo, situado a orillas del río Carrión, servía para vigilar la frontera entre el Reino de León y el Condado de Castilla.



**Las Cuencas mineras del carbón palentinas** son tres: La del Rubagón, La del Pisuerga y La del Carrión, las cuales corresponden a los nombres de tres ríos, que hemos cruzado a lo largo de este Viejo Camino Olvidado de la Montaña, desde las localidades de Nestar,

pasando por Aguilar de Campoo, Cervera de Pisuerga y Guardo.

Esta Montaña Palentina está situada en la parte central de la Cordillera Cantábrica y, en ella, se produjo en el año 1838 el descubrimiento de yacimientos de carbón, que se convirtieron a lo largo de todo un siglo en el motor principal de la economía de sus pueblos, aunque, posteriormente, con el desmantelamiento de las explotaciones mineras se terminó por caer en la recesión y, en consecuencia, el abandono de los habitantes en muchas localidades de la comarca.

En Guardo hay todo tipo de servicios: farmacias, entidades financieras, supermercados, etc. Destacamos las siguientes referencias:

Oficina Municipal de Turismo

Tfn: 979 851 502

[www.guardo.org](http://www.guardo.org)

Centro de Salud

Tfn: 979 851 505

Urgencias: 979 850 580

Albergue Cara Norte

Tfn: 979 043 008 y 664 495 334

[www.alberguedeguardo.com](http://www.alberguedeguardo.com)

Parada Taxis

Tfno: 979 851 966

Hotel Rte. El Tremazal

Tfn: 979 850 769 y 690 864 477

[www.hoteltrmazal.com](http://www.hoteltrmazal.com)

Hotel Rte. Montaña Palentina

Tfno: 979 851 520

Hotel Don Edmundo

Tfn: 979 861 010 y 979 852 267

[www.casamauro.es](http://www.casamauro.es)

Hotel Restaurante. Real

Tfn: 979 852 651

[www.realhotel.org](http://www.realhotel.org)

Restaurante San Francisco

Tfno: 979 850 154

Restaurante Santa Marta

Tfno: 979 851 293

Restaurante Equis Ele

Tfno: 699 592 208

La Birrería

Tfno: 608 121 139



**Puente sobre el Carrión**

## **Guardo (Km 39)**

### **Todos los servicios**

Entraremos por la calle Santander hasta la parroquia de **San Juan Bautista**. La villa de Guardo adquiere un gran esplendor en el siglo XVIII porque de este tiempo datan sus más notables construcciones arquitectónicas. Como, por ejemplo, la torre de la iglesia parroquial realizada por el arquitecto Bartolomé Alonso, edificio ocupado ahora por la Casa de Cultura y también la Casa Grande, un palacio de estilo barroco.

El Puente de Piedra sobre el río Carrión fue construido durante el reinado de Carlos III y tuvo derecho de portazgo, que ejercieron los señores de Guardo, hasta 1837. Este derecho consistía en el pago de un tributo para que los ganados forasteros pasaran sobre el puente.

## La iglesia de San Juan Bautista de Guardo atesora importantes huellas religiosas



La parroquia de San Juan Bautista de Guardo está construida sobre otra anterior de estilo gótico florido. La actual es del siglo XVI y guarda en su interior una pila bautismal de la primitiva iglesia con motivos y escenas, que representan dos espacios diferentes; una alegoría, en la parte superior, de la vida y la muerte, vencida por la resurrección y la vida eterna en la inferior.

En concreto, los detalles de la pila bautismal se encuentra en su tosco tallado, donde se puede ver el pecado original, que libera el Bautismo, el tetromorfos, el cual se representa en los cuatro evangelistas, a través de figuras de animales, un martirio y el símbolo de Sagitario.

También se puede ver la Reliquia del hueso del antebrazo incorrupto de Santa Columba, joven mártir cordobesa ajusticiada por el Emir de Córdoba, en el año 854. Su cuerpo fue desmem-

brado y lanzado al río Guadalquivir, de donde fue recogido por las monjas del Monasterio Tabanense.

Años más tarde, un monje recogió la reliquia y caminó hacia el norte hasta tener a la vista los Picos de la Cordillera Cantábrica. Así, cuenta la leyenda, el resto de la mártir cordobesa terminó en aquellos años en Guardo.

También se puede ver la tumba de un caballero templario cuya identidad se desconoce.

La Capilla de los Enríquez, junto al altar mayor, es otro de los atractivos de San Juan Bautista, además, de la talla del patrón de la localidad, San Antonio de Padua del siglo XVIII. Su fiesta se celebra el 13 de junio.

Finalmente, el Cristo de la Agonía, de 1764, es otra de las obras a destacar, sobre todo, por su realismo, obra del taller de la Familia Sierra.



## 10ª Etapa Guardo a Puente Almuhey, 16 km.

*Jornada corta hasta Puente Almuhey. La opción por La Espina y Cegoñal es la ruta más oficial u ortodoxa y la más clásica. La etapa está bastante bien señalizada y casi toda ella discurre por tramos de carretera y camino entre robles. En la jornada no encontraremos probabilidades de avituallamiento hasta Cegoñal. La opción por la montaña leonesa, de 32 kilómetros, por Caminayo y Morgovejo, es más larga y dura*

### Guardo

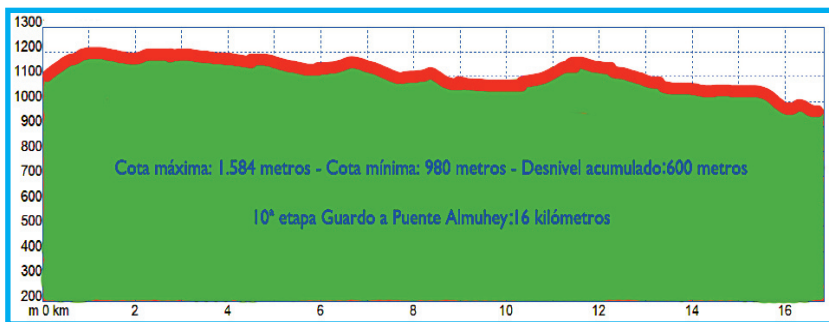
El itinerario más ortodoxo de 16 kilómetros comienza, lógicamente, en el centro de Guardo y para abandonar el pueblo, lo haremos por la avenida de Castilla y León, cruzando el río Carrión por su puente medieval y, seguidamente, pasaremos por debajo de las vías del ferrocarril de Bilbao a la Robla. Luego, enfilaremos la ascensión hasta la oficina de turismo y continuaremos por la carretera hacia Cistierna.

Después de poco más de trescientos metros en la última casa, a la derecha, tomaremos un camino entre pinos

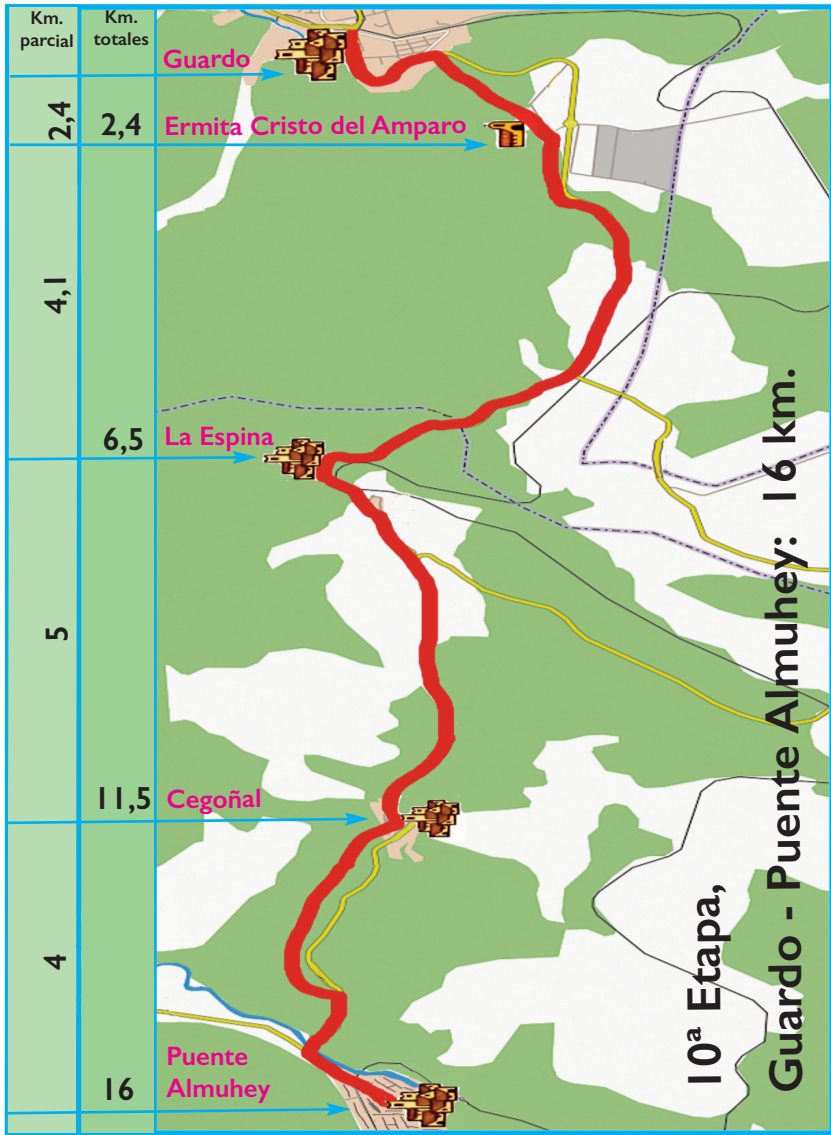
con la señalización R-4 que en un kilómetro nos llevará a la campa donde se encuentra **la ermita del Carmen y el Cristo del Amparo**.

A este lugar le llaman El Robledal de Corcos, donde también se dice que existió albergue de peregrinos. Por aquí pasaba la ruta de trashumancia llamada de la Cañada Real Leonesa Oriental.

Nosotros para continuar la marcha, lo haremos, de frente, por una pista de monte que discurre a poca distancia de la carretera. Finalmente, no nos quedará otro remedio y saldremos a la CL-626 y para caminar durante







Cuenta la Leyenda del Cristo del Amparo que, Hace muchos años, en el Castillo de Guardo, había un Santo Cristo que no tenía brazos. Un niño llamado Miguel, que era muy piadoso, iba frecuentemente a visitarle, rezarle y llevarle flores. Y, entristecido por la falta de sus brazos, le hizo unos de madera.

Pasando el tiempo, en uno de los viajes que hacía en mula al servicio de su señor, tuvo que vadear el río Esla por Gradefes y, a causa de la crecida, se le ahogó la mula y él se vio en grandes apuros de muerte. Entonces, prometió al Santo Cristo de su devoción hacerle una ermita si se salvaba. Se salvó y, fiel a su promesa, vendió cuanto tenía y comenzó a construir el templo. Trasladó al Santo



Cristo a ella y puso un letrero que decía: «A devoción de Miguel, de apellido Santiago, se va a hacer aquí una ermita para el Cristo del Amparo». Con las limosnas que iba recaudando y con la ayuda de 5.000 reales que consiguió del rey, construyó lo que es hoy el oratorio.

unos cuatro kilómetros, aproximadamente, para llegar a La Espina.

## La Espina (Km 6,5)

### Sin Servicios

En nuestro sentido de marcha nos acompañará,

desde La Espina, una línea de alta tensión hasta Puente Almuhey.

Nuestro caminar nos llevará hasta Cegoñal en poco mas de cinco kilómetros, entrando y saliendo por diferentes caminos a la carretera CL-626,



Iglesia de San Julián de Cegoñal

la cual podremos seguir si queremos acortar nuestro itinerario.

## Cegoñal (Km 11,5)

### Bar

Esta es una pedanía bajo la jurisdicción del

municipio de Valderrueda. Nosotros entraremos por la calle Mayor, caminando por la parte alta del pueblo para salir por una pista de monte, que nos llevará hasta Puente Almuhey.

## **Puente Almuhey (Km 16)**

### **Todos los Servicios**

En esta localidad encontraremos todo tipo de servicios. Como referencia de alojamientos podemos hallar:

Hotel Río Cea

Tfno. 987 703 521 y 639 179 386

Casa Rural La Muria

Tfno. 648 060 298

Apartamentos Duende Carricuede

Tfno. 987 716 320 y 629 585 247

También hay bares y restaurantes, además, de cajeros automáticos, supermercados, farmacias, servicio de taxi, etc.

## **Alternativa por la Montaña Leonesa**

Dos itinerarios diferentes se presentan entre Guardo y Puente Almuhey con el detalle de que abandonamos la provincia de Palencia y entramos en el Reino de León.

El segundo recorrido discurre a través de la montaña oriental, pasando por el pueblo de Caminayo, con desniveles importantes, aunque en medio de una bonita naturaleza.

Entre Velilla del Río Carrión y Morgo-vejo no hay posibilidad de abastecimiento y el peregrino deberá de ser previsor porque es un itinerario que exige un buen esfuerzo.

En total se afronta una jornada de 32 kilómetros, que comienza, también, en el centro de Guardo. Nosotros para abandonar el pueblo, lo haremos por la avenida San Miguel hasta la carretera P-215. Y tomaremos un camino a la izquierda, después de unos pabellones industriales, teniendo a nuestra izquierda el río Carrión, por unos


tramos de camino sin asfaltar y otros por la carretera, hasta llegar al poblado de Terminor.

Nosotros, dejando a la izquierda la rotonda de la Central Térmica de Velilla del Río Carrión, iremos por una carretera, que bordea todo el poblado, hasta las Fuentes Tamáricas.

## **Velilla del Río Carrión (Km 4,8)**

### **Todos los servicios**

Cruzaremos el parque y, de frente, tomaremos la calle Dos de Mayo y a cien metros nos desviaremos a la izquierda por la calle San Juan. Luego, cruzamos el puente sobre el río Carrión y, a la izquierda, comenzaremos a ascender por la cuesta de las Perdices. En la última casa dejaremos la calle Cogollo, que sube al cementerio, y tomaremos la siguiente pista a nuestra derecha, la cual, en continua ascensión nos llevará hasta Caminayo.



**Las Fuentes Tamáricas**, de Velilla del Río Carrión, son mencionadas por los geógrafos romanos Plinio el Viejo y Claudio Ptolomeo en los inicios de nuestra era como una fuente sagrada de las tribus cántabras Tamáricas, que habitaban esta región y que tenían su capital, que, por el momento, nunca ha sido encontrada.

Posteriormente, los romanos convirtieron estas fuentes en termas sagradas. En realidad, era un estanque de aproximadamente 21 metros de longitud con una lámina de agua de un metro de altura, con su conducción enterrada en forma de acueducto. En las excavaciones de los años sesenta se encontraron vestigios de origen romano como cerámica, monedas y otros restos.

Las Fuentes Tamáricas y la Ermita de San Juan de la Fuente Divina se encuentran en un campo conocido como La Serna, a la entrada de Velilla del Río Carrión, bajo la «sombra» de Peña Mayor, de 1.869 metros.

## **Caminayo (Km 18,4)**

### **Sin servicios**

Hemos subido desde los 1.100 a los 1.584 metros de altura y nosotros entraremos por la calle de Arriba y descendemos hasta la iglesia parroquial del siglo XV para descender y salir del pueblo por el sur, a través de un camino de tierra, que terminará en la carretera de lleva a Morgovejo.

## **Morgovejo (Km 18,4)**

### **Bar**

En este pueblo encontraremos dos bares y un alojamiento:

Casa Rural La Mata

Tfno: 987 715 378 y 636 792 333

Para salir del pueblo tomaremos la dirección a La Sota de Valderrueda y, seguidamente, llegaremos a la cabecera del municipio, Valderrueda, donde encontraremos otro bar; aunque, si estamos cansados y deseamos acortar el recorrido, podemos salir de Morgovejo por la carretera que sube a Prioro y descender hasta el final.

En Puente Almuhey, entraremos por la calle de la estación, por la carretera LE-4711. En este caso serán 6,8 kilómetros, un kilómetro menos que si bajamos por el camino marcado desde Valderrueda.

## Los tres gigantes de la Montaña Palentina, el Curavacas, Espigüete y Pico Murcia,



Tres son los gigantes de la Montaña Palentina que hemos bordeado a lo largo de este Viejo Camino de la Montaña —Camino Olvidado— desde Aguilar de Campoo hasta Guardo: El Curavacas, de 2.524 metros; Espigüete, de 2.451 metros y el Pico Murcia, de 2.355 metros. A estos tres colosos palentinos de la Cordillera Cantábrica les acompañan más de veinte picos montañosos, que sobrepasan los dos mil metros de altura como son el Peña Labra, Valdecebollas, Peña Prieta y algunos más.

Pero la Montaña Palentina, situada en el centro de la Cornisa Cantábrica, es relativamente desconocida porque tiene como «vecino» a los Picos de Europa, agreste macizo mucho más ilustre que estas montañas conocidas como, Fuentes Carriondas.

La diversidad de sus bosques, praderas,

ríos y encantadores pueblos de alta montaña conserva unas características geográficas particulares porque su orientación como «cara sur» mitigan, en cierta medida, la temperatura propia de la alta montaña.

En nuestro caminar hemos llegado a bordear toda esta cordillera y atravesado los principales pueblos de este territorio, como Guardo, que puede considerarse como el centro comercial y de servicios o Cervera de Pisuerga, con su aire medieval y su excelente carne de ternera y Aguilar de Campoo con su irradiación de aromas de galletas. Pero, sobre todo, porque en esta Palencia del norte se concentra uno de los más numerosos ejemplos del arte románico, prueba de la penetración de influencias arquitectónicas venidas de Europa a través de este Viejo Camino.



## I<sup>a</sup> Etapa Puente Almuhey a Cistierna, 22 km.

*Jornada relativamente corta de tan sólo 22 kilómetros en la que la única dificultad del día la encontraremos a partir del Santuario de la Velilla porque estamos obligados a subir hasta la Collada de La Mata. No es una ascensión muy complicada porque es bastante tendida, por camino amplio. Serán doce kilómetros por montaña hasta el final de etapa de Cistierna en medio de bosques de pinos y robles. En época de calor habrá que tener la previsión de llevar agua y viandas porque en este último tramo no podremos abastecernos.*

### Puente Almuhey

La etapa de Puente Almuhey a Cistierna, la iniciamos en la rotonda que se encuentra al final del pueblo, junto a la **ermita de Nuestra Señora de las Angustias**. Tomaremos esta carretera de la derecha CV-131-14 en dirección a Taranilla, donde llegaremos después de un kilómetro.

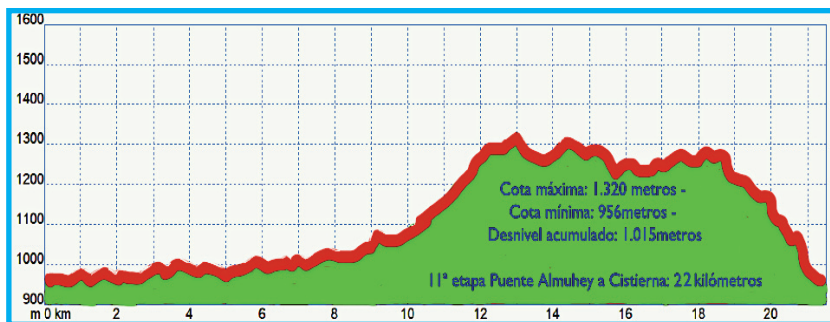
Si no queremos caminar por asfalto podremos tomar, en setecientos metros, justo al sobrepasar una central eléctrica de transformación, un camino a la derecha que discurre para-

lelo a la carretera, la cual, cruzaremos a la entrada de Taranilla.

### Taranilla (Km 2)

#### Hotel Rural

Representado como peregrino, **Santiago Apóstol** es el patrón del pueblo y vestido con esa indumentaria se encuentra, igualmente, la imagen de San Roque, presente en esta iglesia parroquial de Taranilla. Cuenta también el pueblo, con la **ermita de Santa Águeda**.





Aquí tenemos un hotel rural:  
Valle del Tuéjar

Tfno: 987 716 060

Para salir de Taranilla recorreremos la carretera hasta el final, donde tomamos un camino a la izquierda, que seguiremos durante unos ochocientos metros, hasta tomar otro camino a la derecha, que va paralelo a la carretera. Enseguida, llegaremos a la laguna de las Minas de San Martín de Valdetuéjar y a la pedanía de su mismo nombre, que dejaremos a la derecha. La iglesia de San Martín es del siglo XII.

Luego, seguiremos caminando junto a un arroyo hasta entrar en la siguiente localidad, Renedo de Valdetuéjar.

## Renedo de Valdetuéjar (Km 5)

### Bar, Restaurante

A partir de Renedo tenemos dos opciones para continuar nuestra marcha. La primera es seguir hasta Otero por la comarcal CV-131-14 durante 2,8 kilómetros y la segunda posibilidad, desde el mismo pueblo de Re-

Renedo de Valdetuéjar es el corazón del «Valle del Hambre», un lugar en el que sus habitantes sufrieron durante siglos la crueldad de los Marqueses de Prado, los cuales subyugaron a sus vecinos con impuestos abusivos, hasta el punto de que se veían obligados a pasar hambre para poder pagar el vasallaje de sus señores feudales.

Los Marqueses de Prado construyeron un lujoso palacio de piedra, como prueba de su poder, con escudos, cubos de defensa y una alta muralla de protección. Durante siglos ejercieron su dominación hasta que en el siglo XVIII entraron en decadencia y se vieron obligados a vender su propiedad a indianos enriquecidos y comerciantes de la capital. Y así, las piedras y escudos del Palacio de los Prado se dispersaron por todo el territorio leonés, pasando su propiedad de mano en mano, mientras las murallas se de-



rrumbaban sin que nadie hiciese nada. Como curiosidad, la fachada barroca del palacio se encuentra, hoy en día, en la capital, en el Hospital de La Regla al lado de la Catedral León. Y, sólo, el retablo de los Evangelistas y el de la capilla del palacio están en la iglesia del pueblo.



nedo, tomar un camino, junto al río Tuéjar y paralelo a la carretera, que también nos llevará hasta El Otero de Valdetuéjar en tres kilómetros.

## El Otero de Valdetuéjar (Km 8)

### Hotel Rural

Desde este pueblo debemos continuar por la carretera hasta La Mata de Monteagudo. Al poco de salir de Otero, dejaremos a nuestra derecha una carretera de montaña que sube a Las Muñecas.

Antes de llegar a La Mata veremos a nuestra derecha, en un alto, el Santuario de la Virgen de la Velilla, al cual accederemos por una ruta asfaltada, pasando antes por una casa de turismo Rural que también es bar.


Hotel La Velilla

Tfno: 987 716 100 y 636 597 142

## La Mata de Monteagudo (Km 10,2)


### Hotel Rural

Si no queremos no entraremos en el pueblo, que se encuentra a 600 metros del Santuario de la Velilla. El camino asciende desde la explanada hacia la Collada de La Mata. Tenemos casi doce kilómetros hasta Cistierna por una preciosa ruta de montaña dejando en todo momento, a nuestra iz-



**El Santuario de la Velilla** es del Siglo XV. En la explanada encontramos un crucero y varios detalles que confirman su vinculación con los peregrinos. Precisamente, dos de estos se encuentran tallados en sus canes, más una figura ecuestre de Santiago en su fachada y a su izquierda un letrero que dice «Casa del Peregrino». Este Santuario, sustituyó a otro más antiguo de la Orden de San Agustín al cual llamaron «De Vallulis» y del que fue abad San Guillermo en Peñacorada,

La tradición cuenta que fue Diego de Prado, emparentado con los Marqueses de Prado, quien encontró en 1470 una hermosa imagen de la Virgen en las ruinas del antiguo monasterio «De Vallulis». Y a partir de ese hallazgo fue como se construyó el Santuario de la Virgen de la Velilla, que pronto adquirió renombre a tenor los milagros y curaciones que realizaba. En 1979 la imagen de la Virgen fue robada con todo su tesoro del que sólo quedaron la cruz procesional y los cetros.



### **Camino de Cistierna por la ladera de Peñacorada, de 1.832 metros**

quiera la Peña de Peñacorada.

Pasado este punto, tenemos un descenso de dos kilómetros y medio hasta un cruce con un cartel que señala «hacia Fuentes de Peñacorada». Nosotros continuaremos por la pista adelante, en suave pendiente por entre robles, para llegar a una nave ganadera. Proseguiremos de frente hasta otro cruce, donde tomamos el camino de la izquierda.

Por esta ruta seguiremos unos doscientos metros hasta un pequeño llano donde nos desviaremos por la izquierda en ligera subida hasta encontrar el CR-4.

Por sendero de piedra y con pequeñas dificultades llegaremos a una zona de pinos, y seguiremos la pista hasta llegar a la bifurcación donde encontraremos una fuente. Estamos entrando en Cistierna.

## **Cistierna (Km 22)**

### **Todos los Servicios**

Por la izquierda nos señala San Guillermo, que es una residencia de Cistierna, y por la derecha están las flechas, ambos caminos son correctos y nos llevan directos a Cistierna, en descenso hacia la calle Padre Isla, el Ayuntamiento y la iglesia de Santa Bárbara, patrona de los mineros. El albergue municipal lo encontraremos en la calle San Guillermo.

En este último tramo ya habremos encontrado las señales de la etapa entre Mansilla de las Mulas y Liébana, de la Ruta Vadiniense. Un recorrido recuperado gracias a la Asociación de Amigos del Camino de Santiago de la Ruta Vadiniense Picos de Europa, y en especial a su primer presidente José Fernández Arenas.

## Cistierna, Puerta de entrada al País de Vadinia



Cistierna era la frontera entre cántabros y astures y la puerta de entrada al montañoso País de Vadinia, asentamiento de una de las tribus cántabras. El territorio de la vadinienses ocupaba los valles de Riaño, Crémenes y Prioro, limitando por el norte con Cangas de Onís y por el sur con Cistierna.

La tradición cuenta que en la época de las Guerras Cántabras se construyó una calzada de carácter militar, que ascendía por el río Esla hasta Riaño, desde donde se bifurcaba en dos caminos: hacia Liébana y hacia Asturias.

La conquista de estas tierras por Roma obligó a los vadinienses a instalarse en los valles de las orillas del Esla, el Porma y el Sella, una vez que los romanos eliminaron a los jefes más peligrosos. Así lograron tener controlados a los clanes de Vadinia. La gran cantidad de lápidas funerarias encontradas en los alrededores de Cistierna así lo confirman.

Luego, es en la Edad Media cuando Cistierna pertenece al Condado de Aguilar, dominado por la Flaginez, una familia leonesa de hace mil años, que dominó la comarca, desde las cercanías de León hasta los puertos astures, y que tuvo como capital a la localidad de Sabero. Mas tarde, a comienzos del siglo XIX Cistierna pasa a ser cabeza y núcleo económico de la comarca, sobre todo, a partir de la mitad de esta época, cuando comienzan las explotaciones de carbón, en la cuenca de Sabero. Además, la construcción de la línea férrea de La Robla, que transportaba el mineral hasta Bilbao, aporta más importancia al valle. Años más tarde, debido a la desaparición de las minas, Cistierna quedó envuelta en una importante crisis económica.

En Cistierna es famosa su repostería, de la cual caben destacar las pastas de hojaldre, los lazos de San Guillermo, palitos y teclas.

En Cistierna encontramos todo tipo de servicios. Destacamos las siguientes referencias:

Oficina Municipal de Turismo

Tfn: 987 700 002 y 681222 739

[www.cistierna.es](http://www.cistierna.es)

Centro de Salud

Tfn: 987 700 990

Albergue Municipal de Peregrinos

Tfn: 690 098 105 y 620 554 801

Hotel Spa Puerta Vadinia

Tfn: 987 701 025

[www.puertavadinia.es](http://www.puertavadinia.es)

Hostal El Cruce

Tfno: 987 700 041

[www.hostalelcrucecistierna.com](http://www.hostalelcrucecistierna.com)

Hostal Rte. Moderno

Tfn: 987 700 170

[www.hostamoderno.es](http://www.hostamoderno.es)

Casa Rural de Pepa

Tfn: 987 700 147 y 676 735 101

[www.casadepepa.com](http://www.casadepepa.com)

Camping Reino de Vadinia

Tfno: 987 700 002

Albergue Montaña Oriental

Tfno: 649 802 641

[www.montanaorientaldeleon.es](http://www.montanaorientaldeleon.es)

Reparación bicicletas

Senda Libre

Tfno: 987 700 047

Bicicletas Mario

Tfno: 987 347 060

Bicicletas Blanco

Tfno: 987 209 610



### Museo de La Robla

Cistierna cuenta, además, con el **Museo Ferroviario** donde se puede ver toda una exposición de los utensilios que utilizaban los trabajadores del ferrocarril de La Robla. Se encuentra en el antiguo economato del ferrocarril, donde podemos encontrar desde, cómo se montaban las vías del tren, a la Oficina del jefe de estación. además, de audiovisuales, fotografías y un resumen más de cien años de lo que es el tren de La Robla. El teléfono de atención es el: 987 700 002.

**La ermita de San Guillermo** se encuentra a quinientos metros del centro de la villa, en un camino a la izquierda, el cual hemos dejado al entrar en Cistierna. Se trata de un eremitorio rupestre del siglo X al que los cisterniegos tienen como patrón y, además, una gran devoción. La festividad se celebra cada 28 de mayo.

## Camino Vadiniense, una ruta que atraviesa los Picos de Europa



Este Camino Vadiniense era también una ruta de enorme tradición jacobea. Y podemos añadir que es un camino olvidado pues en la actualidad no lo transitan muchos peregrinos. Comienza en su tramo inicial, en el puerto cántabro de San Vicente de la Barquera, para caminar y visitar primero el Lignun Crucis de Santo Toribio de Liébana y, seguidamente, desde Potes, remontar hacia los Picos de Europa en busca del Camino Francés para enlazar en Mansilla de las Mulas.

El Camino Vadiniense no es un camino fácil porque salva los Picos de Europa, que tiene alturas de hasta 2.650 metros por su parte oriental. Son 7 etapas

desde Potes y unos 160 kilómetros atravesando las localidades de Potes, Fuente Dé, Portilla de la Reina, Riaño, Crémenes, —donde se camina sobre una calzada romana de 12 kilómetros— Cistierna y Mansilla de las Mulas. A partir de aquí sólo quedan 327 kilómetros hasta Santiago de Compostela.

En estos tiempos, la Ruta Vadiniense se encuentra bastante bien señalizada en algunos tramos del recorrido, aunque no cuenta con demasiadas posibilidades de albergues, que obliga, a veces, a caminar largas jornadas. Es necesario tener en cuenta que se trata de una ruta de alta montaña por lo que las mejores épocas para realizarla son primavera y otoño.



## 12ª Etapa Cistierna a Boñar, 27 km.

La 12ª etapa hasta Boñar tampoco presenta dificultades ni importantes cuestras a salvar; toda ella está repleta de toboganes y llano. La jornada discurre, en su mayor parte, por caminos de tierra y, sólo si el peregrino lo desea, carretera asfaltada sin demasiado tráfico. Tampoco tendremos dificultades de aprovisionamiento porque la mayor parte de los pueblos por los que debemos pasar encontraremos bares y algún restaurante para abastecernos de comida y bebida.

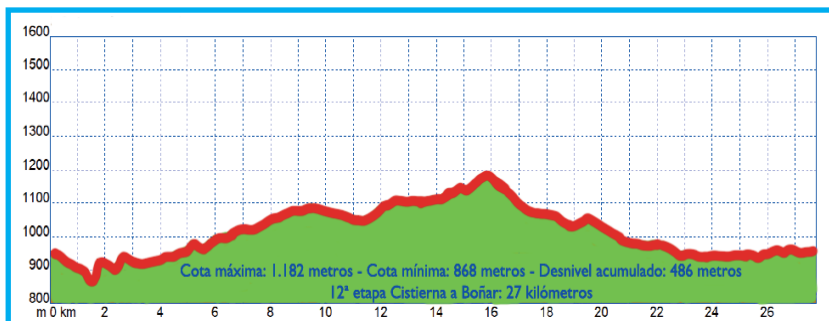
### Cistierna

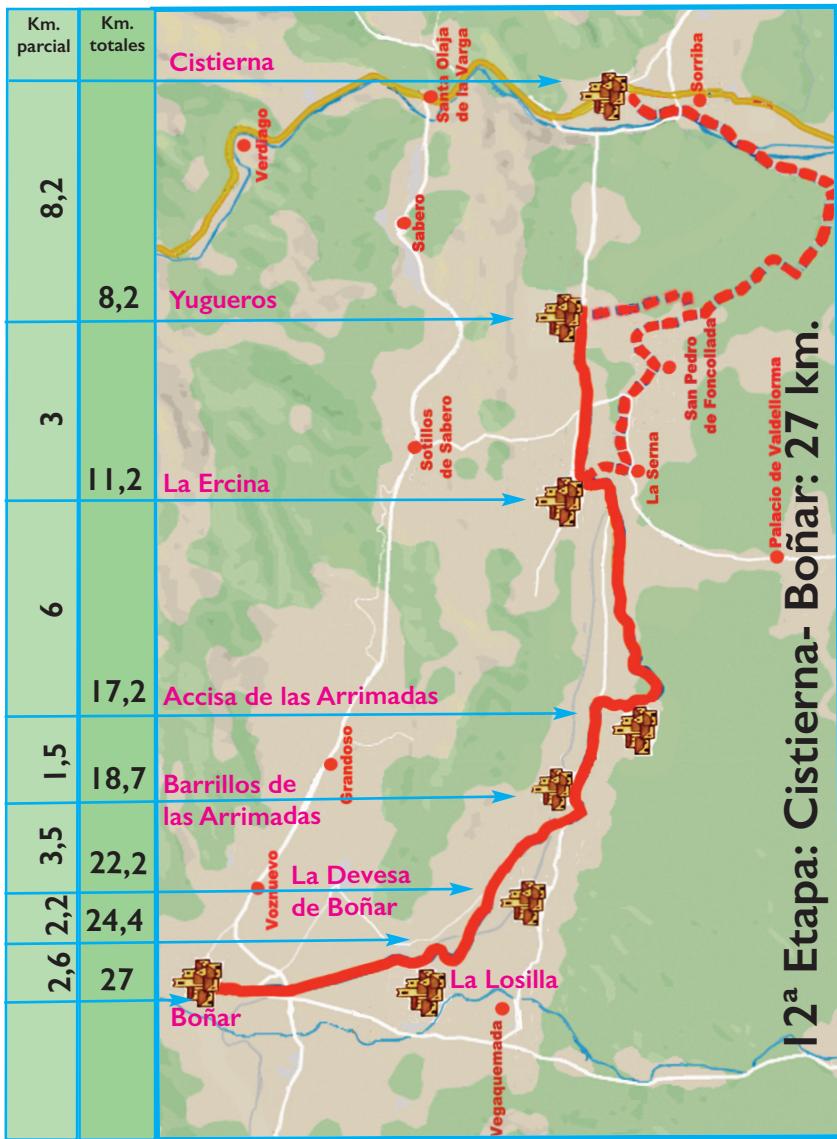
Para abandonar Cistierna tendremos que salir hacia el sur, dependiendo de en qué lugar hayamos dormido. Podemos hacerlo por la calle Isla y la Pedro Fernández Valladares hasta el final y tomar a la izquierda la calle del Polideportivo hasta



### Puente de Mercadillo

su entrada principal, dejando los campos de fútbol y la piscina a la derecha. Otra opción es recorrer la calle del Doctor Rivas y luego la de Las Eras también hasta la entrada del Polideportivo. A partir de aquí, seguiremos un camino señalizado por una flecha ama-





rilla hasta pasar junto al Molino de Sandalio y un crucero, denominado la Cruz del Molino, para, acto seguido, caminar por una carretera entre el río Esla y las vías del ferrocarril de La Robla. Pasaremos por debajo de la CL-626, hasta cruzar el Puente romano de Mercadillo, que nos permitirá vadear el río.

Un cartel en la orilla izquierda nos recuerda que estamos en la Ruta Vadiniense y junto al río veremos unas ruinas pertenecientes al Santuario y Hospital de San Bernabé y Santa Catalina, donde encontraban acomodo los peregrinos. Nosotros seguiremos por carretera hasta que, a cuatrocientos metros dejaremos la Ruta Vadiniense, incorporándonos a un camino que, ascendiendo entre robles, nos conduce a Yugueros.

También podemos optar por tomar

desde el puente de Mercadillo, a kilómetro y medio, un camino a la izquierda que nos llevará hasta San Pedro de Foncollada y luego hasta La Serna para, finalmente, enlazar en La Ercina con la ruta que traíamos.

## Yugueros (Km 8,2)

### Bar

Al pueblo llegaremos por un túnel, pasando por debajo de las vías del tren, y dejando en un pequeño alto la **iglesia de El Salvador** de estilo románico y con un magnífico retablo plateresco.

Nosotros ascenderemos a la carretera LE-3153 que tomaremos a la izquierda durante tres kilómetros hasta la localidad de La Ercina, cabeza del municipio y de la comarca de Las Arrimadas, la cual tenemos que atravesar.

La Peña del Castro de La Ercina es un asentamiento de la Edad del Hierro, situado a un par de kilómetros del pueblo. Aquí habitaron, entre los siglos III al I antes de Cristo, tribus vadinienses de la Regio Cantabrorum, que con la conquista de los romanos fueron expulsados de estas tierras, después de varios años de asedio.

En realidad, este asentamiento vadiniense era un lugar estratégico para las legiones romanas y, además, la puerta de entrada hacia el mar Cantábrico.





## La Ercina (Km 11,2)

### Bar, albergue, Farmacia, hotel

Si deseamos pernoctar tenemos albergue municipal:

Tfno: 648 032 831

También una casa rural:

El Nogal

Tfno: 679 312 994

En La Ercina, de nuevo, se plantean al peregrino dos caminos. El más sencillo por la carretera LE-3153 hasta Accisa de las Arrimadas, durante 4 kilómetros. Y, la otra opción es desviarse en el pueblo a la izquierda por la LE-130-15 y tomar luego a la derecha un camino, que también nos llevará hasta Accisa de las Arrimadas, pero con una distancia de 6 kilómetros.

## Accisa de las Arrimadas (Km 17,2)

### Bar

Entraremos en el pueblo pasando por la **ermita de San Hipólito** y después por la izquierda bajaremos hasta la fuente, girando de nuevo a la izquierda para salir del pueblo. En las últimas casas, otra vez, giramos a la izquierda y tomaremos el Camino Viejo de la iglesia. De nuevo, nos tocaremos con la ruta LE-3153 que seguiremos durante kilómetro y medio hasta Barrillos de las Arrimadas.



### Hito del Camino en Barrillos

## Barrillos de las Arrimadas (Km 18,7)

### Bar

En la entrada del pueblo encontraremos un sencillo monumento jacobeo y, enseguida, giraremos a la izquierda por una calle ancha con una fuente. Así, llegaremos al **Santuario de la Virgen de los Remedios** y por su

La iglesia de Santa Marina tiene el patronazgo compartido entre los pueblos de Accisa y Barrillos de las Arrimadas. El templo, a la izquierda de nuestra ruta, conserva partes románicas y una pila bautismal del mismo estilo, alguna concha y dos cruces esculpidas pertenecientes a las órdenes de los Caballeros de Santiago y de Los Templarios.

trasera seguiremos el Cordel de Varga, paso de los rebaños trashumantes. Nosotros cruzaremos la carretera hacia el Camino de los Rocines en dirección a la Devesa de Boñar.

## La Devesa de Boñar (Km 22,2)

### Bar

Nos adentraremos en esta localidad leonesa, pedanía de Vegaquemada, por la calle Real, la cual seguiremos hasta un cruce a la derecha, que nos llevará hasta el siguiente pueblo, La Losilla.

## La Losilla (Km 24,4)

### Hotel

**La Virgen del Rosario** preside su iglesia románica, que cuenta también con una vieja torre que sus habitantes llaman La Colegiata.

Accederemos al pueblo por la travesía La Devesa caminando por el centro hasta tomar una carretera, la cual nos llevara hasta Boñar, justo enfrente de la estación del tren de La Robla, andando todo el tiempo junto a las vías del ferrocarril por la vega del río Porma.

En La Losilla se encuentra el balneario denominado Caldas de San Adrián, cuyas cálidas aguas han sido usadas como sanadoras desde tiempos inmemoriales y donde también existió un monasterio dedicado a los santos romanos San Adrián y Santa



Braóliz, señor y conde de las montañas de Boñar, quien estuvo al servicio del Papa Juan VIII, el cual decidió obsequiar a su fiel servidor las reliquias de los santos Adrián y Natalia. El ilustre caballero y su esposa Leuvina trajeron las reliquias a las montañas de Boñar

Natalia, consagrado por los obispos Cixila, Frunimio y Fortis en el año 920. En la actual iglesia parroquial se encuentra una placa donde se indica la mencionada bendición.

La devoción a este santo matrimonio fue introducida en España por Guisvado

donde construyeron una iglesia en lo que hoy es La Losilla. Más adelante, en el año 1268 las reliquias fueron trasladadas primero a la iglesia de San Salvador, posteriormente, al Monasterio de Eslonza y, finalmente, a la iglesia de las Benedictinas de Santa María de Carbajal de León.



### **El Maragato**

En La Losilla tenemos un hotel:  
 Hotel Casa Hilario  
 Tfn: 680 835 581  
[www.casahilario.com](http://www.casahilario.com)

## **Boñar (Km 27)**

### **Todos los servicios**

Ingresaremos en Boñar por el Camino Rocinero y después de pasar la ermita de San Roque continuaremos por la avenida de Madrid y de la Constitución hasta la plaza del Negrillón, junto a **La Iglesia de San Pedro**, patrón de Boñar. En el punto más alto de la iglesia descubriremos El Maragato, que se encarga de dar las horas.

En esta plaza se encontraba un olmo centenario, emblema de la villa, que hubo de ser cortado en 1980 debido a una enfermedad. Otro de los atractivos de Boñar es su puente sobre el río Porma, del siglo XIII.

En Boñar encontramos todo tipo de servicios. Destacamos las siguientes referencias:

Oficina Municipal de Turismo  
 Tfn: 987 735 003 y 987 735 400  
[www.aytobonar.es](http://www.aytobonar.es)  
 Centro de Salud  
 Tfn: 987 735 675  
 Farmacia Jesús M<sup>a</sup> Tejerina  
 Tfn: 987 735 535  
 Farmacia Pilar Revuelta  
 Tfn: 987 735 027  
 Hostería Spa Boñar  
 Tfn: 987 113 310  
[www.grupo-soto.com](http://www.grupo-soto.com)  
 Casa Rural La Solana  
 Tfn: 676 700 063  
[www.lasolana.es](http://www.lasolana.es)  
 Albergue El Soto  
 Tfn: 987 735 474  
 Hostal El Negrillón  
 Tfn: 987 735 164  
[www.casauralelnegrillon.es](http://www.casauralelnegrillon.es)  
 Hostal Las Caldas  
 Tfn: 696 700 959  
 Hostal Nisi  
 Tfn: 987 735 210  
 Hostal Inés  
 Tfn: 630 744 337  
[www.hosteriacasaines.es](http://www.hosteriacasaines.es)  
 Casa Rural La Loma  
 Tfn: 638 045 647  
 Camping de Boñar  
 Tfn: 987 741 713



## 13ª Etapa Boñar a La Robla, 32,6 km.

*Esta es una etapa larga de poco más de 32 kilómetros, bien señalizada y con algunos tramos por carretera, sin mucho tráfico. El que describimos es el camino oficial, aunque poco antes de Otero de Curueño se puede escoger un itinerario, que pasa por Vegacervera y Buiza para volver a la ruta ortodoxa cerca de La Magdalena, después de tres duras caminatas por la Montaña Leonesa.*

### Boñar

Para salir de Boñar, iniciaremos la marcha por la calle del Soto, hasta cruzar el puente sobre el río Porma, y luego seguir por la izquierda el camino que baja hasta el puente del ferrocarril. Enseguida, atravesaremos la carretera y entraremos en el barrio de las Ollas, donde **San Juan Bautista** preside su **iglesia** del siglo XII. Dejaremos atrás la capilla para continuar ascendiendo por un camino rural, por el que discurre también la ruta de las bicicletas, y en zig zag. Luego, descenderemos por pista hasta girar a la derecha y luego a la iz-

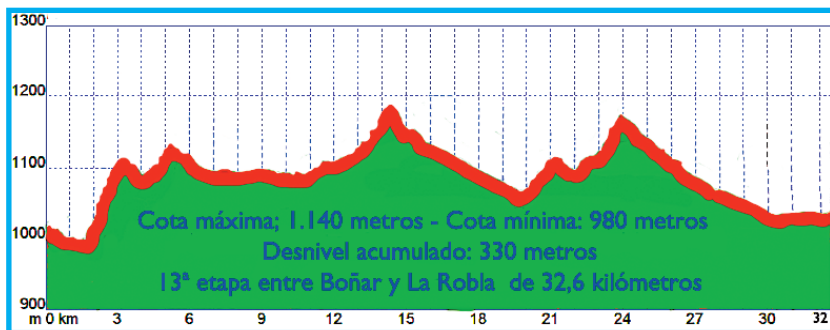
quierda hasta encontrar una carretera, por la que caminaremos hasta otro giro, a la izquierda por una pista, que de nuevo nos llevará a la ruta de Otero de Curueño

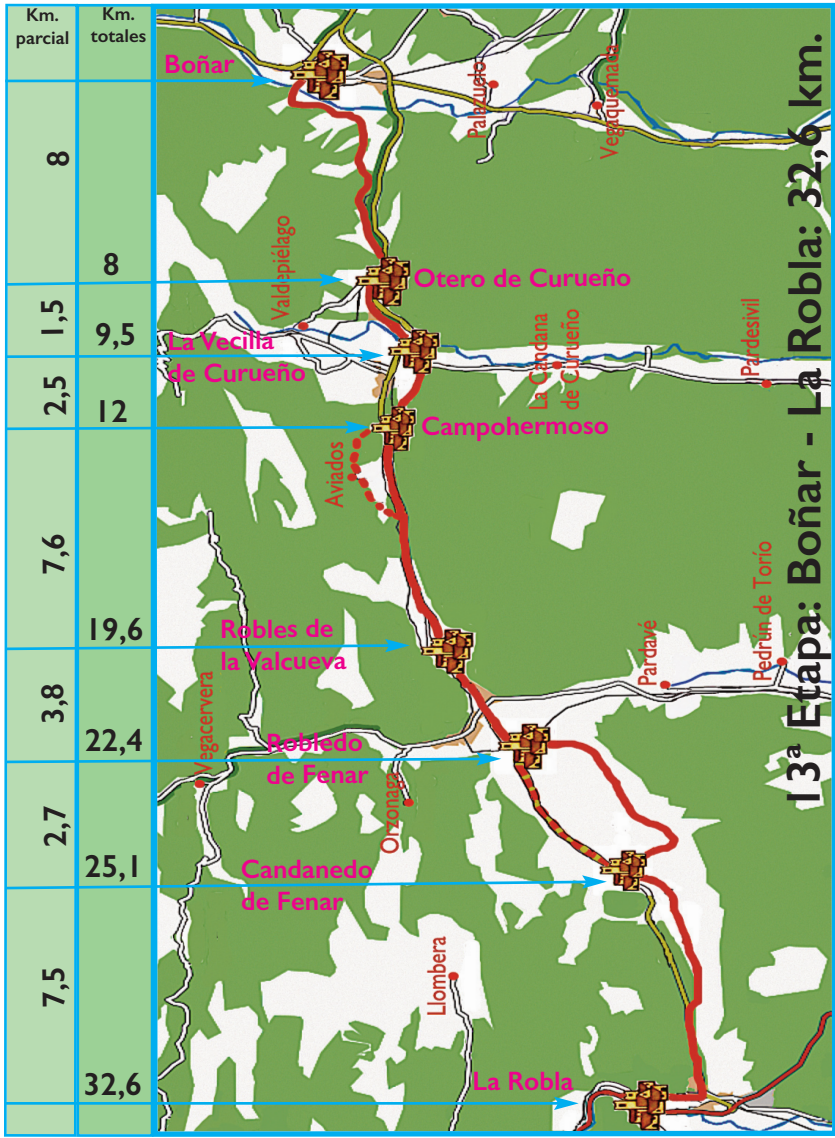
### Otero de Curueño (Km 8)

#### Sin Servicios

Poco antes de esta localidad encontraremos el desvío a la derecha que nos llevaría por la variante de la Montaña Leonesa, hacia Vegacervera y Buiza.

Accederemos a Otero por la carretera LE-626 y entraremos en el pue-





blo por un cruce a la derecha. Enseñada, a cien metros debemos desviarnos por una pista a la izquierda, que nos llevará paralelos a la comarcal CL-626 hasta salir de nuevo a la carretera, para entrar por el centro en La Vecilla de Curueño, junto a la iglesia y la torre medieval de la localidad.

## La Vecilla de Curueño (Km 9,5)

### Todos los servicios

Entramos en la localidad y bordearemos **La iglesia de Santiago** y luego, giramos a la izquierda por la calle de La Constitución hasta el ce-

La iglesia de Otero de Curueño es románica y cuenta con unas tallas de gran belleza, lo mismo que en Palacio de los Alvarez Acevedo, de estilo renacentista, con siete escudos y adosada al Palacio de la Torre de los Tovar.

Y La Vecilla de Curueño, fue un lugar de paso de romanos y peregrinos, que seguían el curso del río Curueño, aguas arriba, hacia el puerto de Vegarada y Asturias, donde, actualmente, existen restos de la Vieja Calzada romana pero no del albergue de peregrinos y de la ermita de Santa María, situados ambos en lo alto del puerto.

En esta zona parece que los peregrinos seguían diferentes rutas ya que las leyendas, los grabados en las piedras y los viejos escritos así lo afirman, recordándolo el escritor local Gregorio Fernández



Castañón en su libro «Sangre de Roble».

En La Vecilla podemos encontrar también un torreón circular, edificio medieval que fue propiedad de los Condes de Luna, el cual más tarde se usó como cárcel y actualmente de Ayuntamiento después de haber sido restaurado. Otro

bonito edificio es la iglesia parroquial del siglo XVIII dedicada a la Asunción, que cuenta con un bello retablo Barroco. Son famosos en la comarca los gallos de brillantes plumas, ya desde el siglo XVI, y que en la Vecilla tienen su museo (Tfno. 987 741 161), los cuales se emplean para fabricar moscas para la pesca de truchas, muy abundantes en las bravas aguas del Curueño; para mostrar tanto los gallos como las moscas ya fabricadas se celebra una feria anual en el mes de Marzo.

menterio, donde tomamos a la derecha un camino en dirección a Campohermoso. En La Vecilla encontraremos dos albergues turísticos y un hostel:  
 Albergue Santa Catalina  
 Tfn: 987 741 212 y 609 731 388  
 Albergue Valdesol  
 Tfn: 987 215 600 y 660 951 040  
 Hostel Las Hoces  
 Tfn: 987 741 233  
 También tenemos varios bares y restaurantes, además, de Centro Médico y farmacia.

## Campohermoso (Km 12)

### Sin servicios

Saldremos de La Vecilla de Curueño por la carretera de la parte sur del pueblo y adentrándonos enseguida por un camino a la derecha, que nos llevará después de dos kilómetros y medio hasta el cruce de entrada a Campohermoso, donde no nos hará falta entrar, ya que tomaremos la carretera CL-626 a la izquierda en dirección a Robles de Valcueva.

También tenemos otra opción: dirigiremos, subiendo a la parte de arriba del pueblo, hasta la localidad de Aviados, donde encontraremos un albergue turístico:

Albergue Fuente del Oso  
 Tfn: 987 741 402 y 666 605 835  
[www.fuentedeloso.com](http://www.fuentedeloso.com)



## Monumento al gallo y la trucha

Hasta Robles de la Valcueva tenemos poco más de 7 kilómetros por carretera, pasando antes por las localidades de La Valcueva y Palazuelo, las cuales pertenecen al municipio de Matallana de Torío. En La Valcueva hay un bar y un supermercado si seguimos hasta el final de esta pedanía.

## Robles de la Valcueva (Km 19,6)

### Todos los servicios

La localidad está formada a lo largo de la carretera LE-626. Al poco de entrar tomaremos un desvío a la izquierda por la calle La LLana hasta la ruta LE-311, la cual cruzaremos hacia la derecha en unos 25 metros para volver a tomar el Camino León, que

lleva a la ermita de **La Virgen de Santa María de Boínas**, que encontraremos al de unos 800 metros. Nosotros rodearemos el templo saliendo por un camino hacia la derecha, que nos llevará hasta la CL-626, cerca del cruce del pueblo de Naredo.

Antes de tomar la desviación hacia la ermita de la Virgen de Boínas, en Robles de Valcueva encontramos muchos servicios:

Hotel Rural El Arriero

Tfno: 987 578 421 y 987 591 434

Centro de Salud

Tfno: 987 578 858

Además de varios bares, restaurantes, y farmacia.

## **Robledo de Fenar (Km 22,4)**

### **Sin servicios**

Seguiremos por carretera durante poco más de un kilómetro hasta Ro-

bledo de Fenar. Poco después tomaremos un camino a la izquierda hasta la vía del tren, dejando antes la localidad de Solana de Fenar a nuestra derecha; lo mismo haremos con los pueblos de Candanedo o Brugos de Fenar, donde, si lo necesitamos, encontraremos alojamientos:

El Rincón de Rosa

Tfno: 987 204 449 y 629 376 566

El Henar del Rey

Tfno: 987 570 715 y 629 561 532

Hostal Tierras Vueltas

Tfno: 617 473 751

Nosotros seguiremos casi siempre junto a la vía del tren, pero siempre en la misma dirección, hasta llegar a la cementera de Tudela Veguín. Saldremos a la carretera y caminaremos por una acera, dejando la fábrica a nuestra izquierda y en el horizonte las torres de refrigeración de la Central Térmica de carbón de La Robla.

Junto al río Torío, la ermita de la Virgen de Santa María de Boínas, según algunos autores, tiene su origen en un poblado medieval del siglo XV, aunque los investigadores aseguran que el templo es mucho más antiguo. Durante la Guerra Civil la ermita original fue quemada con sus retablos barrocos junto a la imagen de la Virgen. Suele ser un espectáculo la procesión con caballos y pendones, que acompaña la celebración de la fiesta de la Virgen de Boínas en el mes de agosto.







En páginas anteriores hemos indicado que a este Viejo Camino Olvidado de la Montaña cruzan en dirección norte otros itinerarios jacobeos, como el Lebaniego Castellano o el Vadiniense.

Por La Robla cruza otro camino como es el de San Salvador, por el que los peregrinos se desviaban a Oviedo para postrarse ante el «Arca Santa» donde se guardan las reliquias relacionadas con la vida, pasión y muerte de El Salvador y sus apóstoles. Es a partir de 1075 cuando la Cámara Santa de la Catedral de Oviedo adquiere gran importancia y se convierte en el segundo lugar de peregrinación tras Santiago. Desde entonces, entre los peregrinos se escuchaba una máxima: «Quien va a Santiago y no va a venerar a El Salvador, visita al criado y olvida El Señor».

Este Camino de San Salvador consta de 5 etapas, 122 kilómetros en total, una red de albergues mas que suficiente y con una buena señalización. Los ayuntamientos de León, la Asociación de Amigos del Camino de San Salvador, José Antonio Cuñarro y sus amigos han realizado una labor realmente excelente.

## La Robla (Km 32,6)

### Todos los servicios

Por una pasarela sobrepasaremos las vías del tren, dejando la estación de la Robla a la derecha, y entrando hasta el ayuntamiento. Luego, caminaremos por la calle Mayor durante 500 metros hasta el albergue municipal.

En La Robla encontraremos todo tipo de servicios. Podemos destacar los siguientes:

Albergue de peregrinos

Tfno: 659 093 647 y 987 572 202

Consultorio Médico

Tfno: 987 572 244

Oficina de Turismo

Tfno: 987 572 202 extensión 5

Hostal Ordoñez de Félix

Tfno: 652 921 630

Pensión Mundo

Tfno: 987 570 733

La ermita de Nuestra señora de la Celada guarda la imagen de la Virgen de las Nieves, patrona de este final de etapa y punto de salida de la jornada entre La Robla y Buiza, en el Camino de El Salvador. En este lugar hubo hospital de peregrinos, que pertenecía a Las Carbajalas de León, aunque los propietarios más significativos de este lugar fue la familia asturiana de Los Quiñones de Alcedo, de los que se conserva su escudo en una de las paredes.



## 14ª Etapa La Robla a La Magdalena, 16 km.

*Esta es una etapa corta y suave, aunque tiene muchos giros a izquierda y derecha y bastantes tramos de carretera. De todas formas, tampoco supone un mayor problema si se pierde el camino porque se puede ir por carretera hasta el final de etapa en La Magdalena. De salida y hasta, aproximadamente 8 kilómetros, el camino tiene un sentido ascendente, que puede parecer complicado pero que, en realidad, no lo es.*

### La Robla

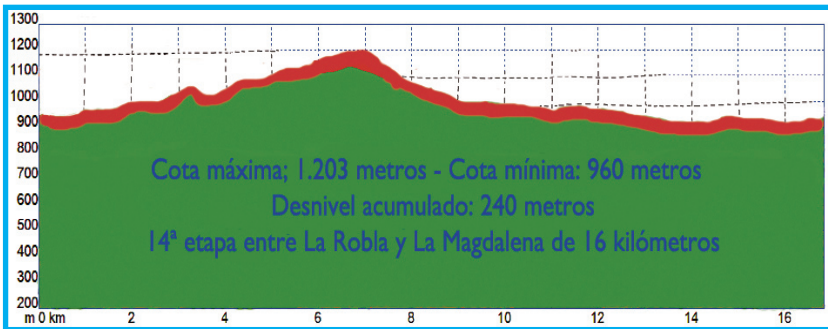
La salida de La Robla la realizaremos tomando la referencia del ayuntamiento y de frente la Plaza de la Constitución, la cual cruzaremos para tomar la carretera de La Magdalena hasta una rotonda. Aquí tenemos una pasarela por la que cruzaremos la calzada de Asturias y, luego, pasando por las obras paradas del AVE, por la calle Ramón y Cajal llegaremos a la entrada de Llanos de Alba, donde hay un bar. Entraremos en el casco urbano hasta la calle donde se encuentra la **iglesia de la Asunción de Nuestra Señora**. Nosotros descenderemos por

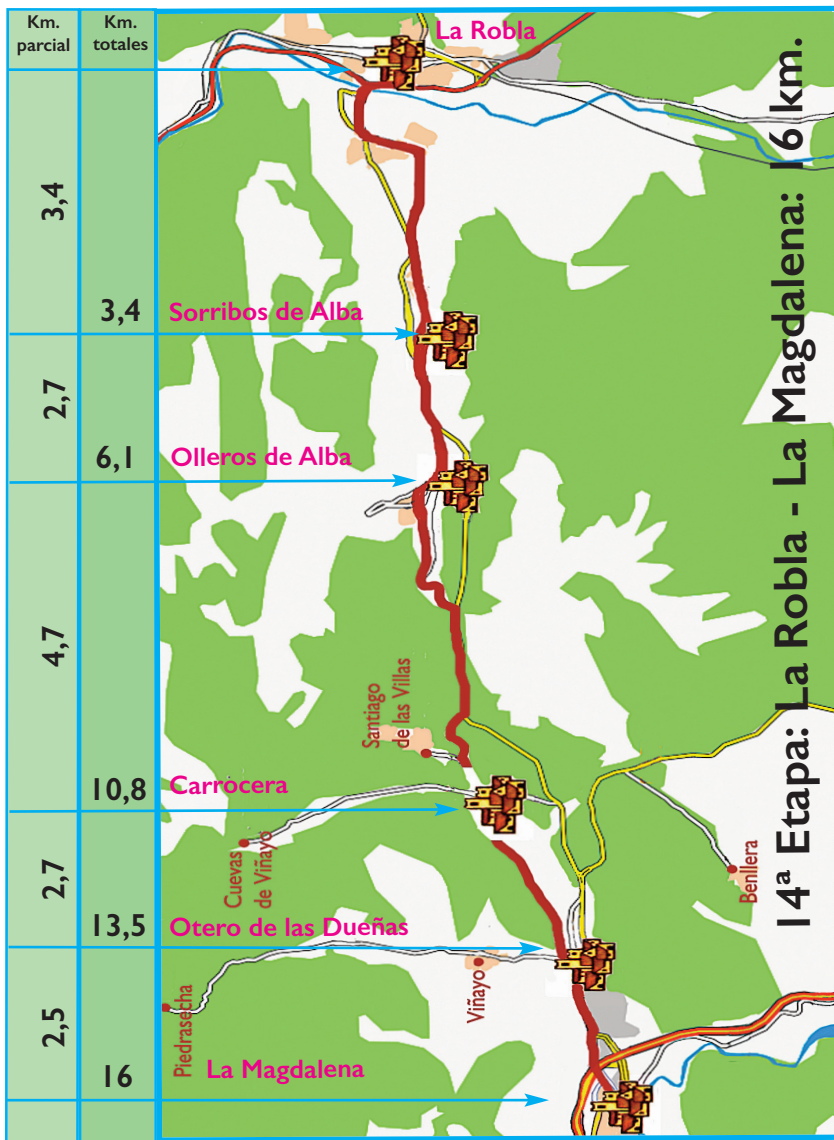
la calle Rincón Real hasta encontrar un camino a la derecha, que discurre paralelo a la ruta que lleva a La Magdalena. Al salir a la carretera C-623 tomaremos a la izquierda y estaremos a menos de un kilómetro de Sorribos de Alba.

### Sorribos de Alba (Km 3,4)

#### Sin servicios

Al pueblo entraremos por la carretera y continuaremos hasta la siguiente localidad, Olleros de Alba, donde llegaremos en poco más de dos kilómetros y medio.





## Olleros de Alba (Km 6,1)

### Sin servicios


Para entrar a la localidad ascenderemos por Lamargos hasta rebasar la herradura del centro del pueblo.

Aquí se produce un curioso fenómeno óptico. Los coches dejados en punto muerto

suben sólo la pendiente. En el pueblo dicen que es debido a las fuerzas telúricas, aunque la realidad es que el desnivel parece que sube y, lo cierto es que baja un 1%.

Al final del pueblo sale un camino por la izquierda que luego nos desvía a la derecha pasando un cierre de ganado (que dejaremos cerrado). Nosotros seguiremos ascendiendo por un bosquecillo de robles hasta llegar de nuevo al cruce de la C-626.

Desde aquí hasta la entrada a la localidad de Santiago de las Villas, donde no tenemos necesidad de entrar, caminaremos durante kilómetro y medio. Luego, en descenso, en apenas otro kilómetro llegaremos al siguiente pueblo, Carrocera.



**Ermita de Olleros**

## Carrocera (Km 10,8)

### Casa rural

Entraremos hasta la plaza del ayuntamiento y la cruzaremos, continuando por la calle de La Vega para salir de la población y seguir hasta Otero de las Dueñas. Como hemos indicado, la etapa no tiene pérdida y nosotros

avanzaremos, siempre con la carretera como referencia, porque la única variante son los caminos que suben a las canteras. En Carrocera hay dos casas de turismo rural:

La Oca I y II

Tfno: 630 043 709 y 609 221 179

Carrocera estuvo habitada en la antigüedad por los Vacceos, un pueblo que vivía en régimen de comunidad. Posteriormente, los romanos se hicieron dueños de la zona, y, más tarde, Almanzor asoló el valle hasta que los reyes de Asturias Alfonso I y II lograron vencerle y repoblaron la comarca.

La familia Quiñones de León, Condes de Luna, fueron durante mucho tiempo los señores feudales

## Otero de las Dueñas (Km 13,5)

### Bar, restaurante y hotel

Otero de las Dueñas se llamó antaño Autero. El camino en esta localidad hace una revuelta entre naves agrícolas para descender y atravesar la calle principal hasta la **iglesia de Santa María Magdalena**, donde se conserva una imagen de Santiago Matamoros, procedente del Monasterio de Santa María, fundado en 1240.

Al final, saldremos a la carretera pasando por delante del Tanatorio y una casa amarilla, donde vive Guadalupe (Tfno: 685 920 895) la encargada de las llaves del albergue, que atiende la Asociación del Viejo Camino

Cerca encontraremos también:

Hotel Santa Lucía

Tfno: 987 581 437 y 630 079 737

[www.hotelsantalucia.es](http://www.hotelsantalucia.es)

## La Magdalena (Km 16)

### Todos los servicios

Nosotros continuaremos por la carretera hacia Canales-La Magdalena, perteneciente al ayuntamiento de Soto y Amío —2,4 kilómetros desde Otero de las Dueñas— y seguiremos pasando un túnel por debajo de la autopista de la Plata para llegar por la avenida Florentino Agustín hasta la plaza de la Constitución. El albergue esta junto al Bar El Cruce.

Otros servicios:

Hostal El Crucero

Tfno: 987 581 024

[www.hostalelcrucero.com](http://www.hostalelcrucero.com)

Centro de Salud

Tfno: 987 581 371

Además, en La Magdalena encontraremos bares, restaurantes, farmacias y supermercados.

En Otero de las Dueñas desemboca un itinerario alternativo del Camino Olvidado, que ha partido de Boñar y se desvía hacia la Montaña Leonesa por Valdepiélago, Correcillas y Vegacervera, de 27 kilómetros, en su primera etapa. Luego, como segundo día, por Coladilla, Villar del Puerto, Ciñera y Buiza, de 16 kilómetros. Y, finalmente, por La Pola de Gordón, Piedrasecha y Vinallo, como tercera jornada de 27 kilómetros.

Un recorrido espectacular, pero duro, debido a su paso por parajes de montaña





## 15ª Etapa

### La Magdalena a Riello - Pandorado, 21 km.

*Jornada por montaña, dura pero bonita, aunque corta. También se puede realizar por carretera, por la LE-493 y serían sólo 13 kilómetros hasta Riello. En este caso, hallaremos aprovisionamiento en Soto y Amio. Si decidimos caminar por la montaña no vamos a encontrar lugares de abastecimiento, además, tendremos que estar atentos a las flechas amarillas para no perdernos.*

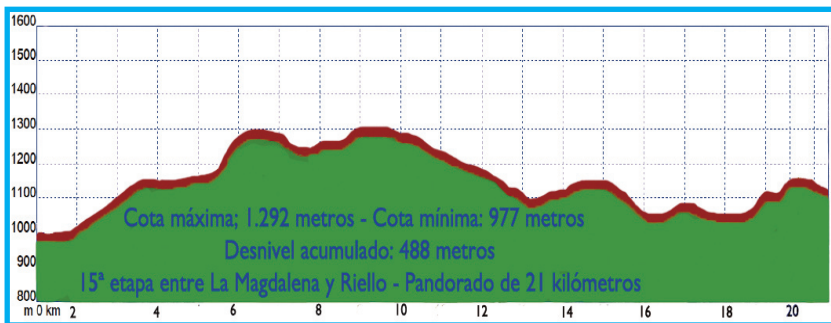
#### La Magdalena

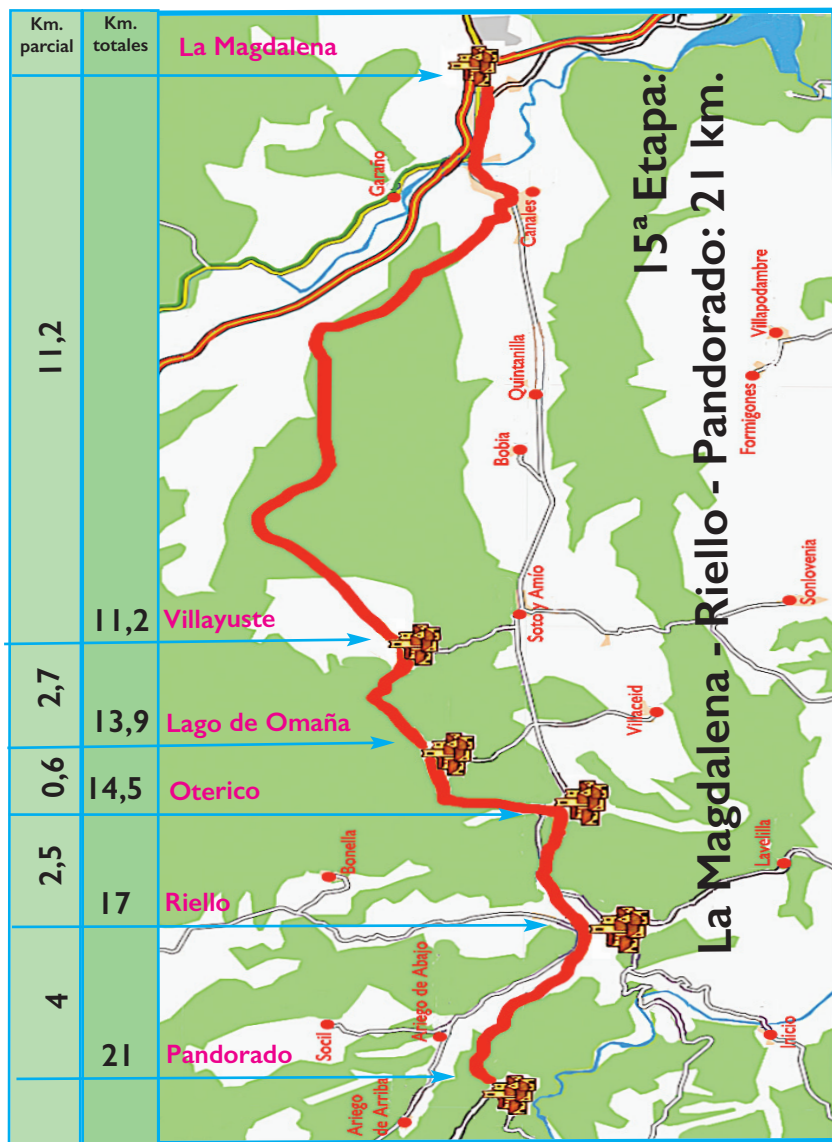
Desde el albergue, el comienzo de la etapa por montaña, lo haremos siguiendo la avenida Manucho hasta encontrar un bar con ese mismo nombre y, luego, cruzar el puente sobre el río Luna. Así, hemos entrado en Canales, núcleo urbano asociado a La Magdalena.

Canales es el centro administrativo de los Cuatro Valles y, para continuar, tomaremos la calle La Calleja hasta ascender a la **iglesia de San Adriano**. Aquí, hemos comenzado una larga ascensión por una pista en medio de un bosque de robles por el

lugar llamado Sotiquín, hasta llegar al Cordal de las Merinas. Nosotros seguiremos siempre recto sin hacer caso de los caminos laterales. El último repecho tiene una pendiente pronunciada por pista de tierra. Al final, llegamos al alto del Canto, después de 5,4 kilómetros.

A partir de este punto, caminaremos por la crestería durante otros 3 kilómetros, aproximadamente, hasta encontrar en un cruce, un cartel explicativo del lugar, el cual nos servirá para tomar el camino la izquierda, que nos conducirá en descenso hasta la localidad de Villayuste.







### **Panorámica del municipio de Riello**

#### **Villayuste (Km 11,2)**

##### **Sin servicios**

Seguiremos por senderos en descenso hasta cruzar un arroyo y girar a la izquierda para llegar a Lago de Omaña.

#### **Lago de Omaña (Km 13,9)**

##### **Sin servicios**

Nosotros cruzaremos por el centro del pueblo para salir por el sur, en ligero ascenso y cruzar la carretera LE-4414 que nos llevará a Oterico.

En Villayuste encontraremos la ermita del Cristo, siendo su titular San Clemente, cuya fiesta se celebra el 23 de noviembre, aunque en el pueblo conmemoran el 16 de agosto la fiesta de San Roque, el santo peregrino. En Lago de Omaña también tienen como patrón a San Roque, además, de dos ermitas dedicadas a San Francisco y al Santísimo Cristo. Y, en Oterico, el titular de su iglesia es San Pedro. En Riello su patrón es San Juan.

#### **Oterico (Km 14,5)**

##### **Sin servicios**

Cruzamos la carretera y tomaremos un camino de frente y, enseguida, otro a la derecha, que nos llevará de nuevo a la LE-493 en dirección a Riello.

#### **Riello (Km 17)**

##### **Todos los servicios**

Justo a la entrada de la localidad hallaremos a la izquierda una tienda para aprovisionarnos de todo lo que necesitamos. En el pueblo hay bares, Centro de Salud, farmacia y cajeros automáticos.

Si tenéis algún problema podéis contactar con Valentín González en el teléfono 987 580 708, el cual es miembro de una asociación local y os puede asesorar.

En Riello encontraremos también:  
 Casa Rural La Alberizia  
 Tfno: 987 221 610 y 678 667 743  
[www.langabezia.com](http://www.langabezia.com)  
 La Panera del Conde  
 Tfno: 987 261 060 y 652 818 073



## Pandorado (Km 21)

### Bar, hotel y casa rural

Si hemos decidido acortar la dura etapa del día siguiente hasta Fasgar, desde el centro de Riaño, frente a los bares, nos trasladaremos por la calle de la izquierda, primero, descendemos y, posteriormente, de forma ascendente subiremos por un sendero muy empinado, que nos llevará por carretera de montaña hasta salir por la derecha hacia La Cañada de la Vizana. Se trata de una dura ascensión

que nos llevará hasta el lugar llamado Campodiós, a la entrada de la localidad de Pandorado, nombre que manifiesta esa misma acepción «pandorado» surgido de una leyenda.

En el pueblo encontraremos bar y los siguientes alojamientos:

Gran Hotel Pandorado

Tfno: 645 140 106 y 987 580 742

Cobran 25 €uros con desayuno, mostrando la credencial.

[www.hotelpandorado.com](http://www.hotelpandorado.com)

Casa Rural El Rozo, Peñona y Resthy

Tfno: 987 580 722

En Pandorado se encuentra el Santuario de Nuestra Señora de Pandorado, que cuenta con un retablo precioso.

En esta localidad, todos los años se celebra la Romería de los Pendones, el día 15 de agosto. En esta festividad se dan cita representantes de todos los pueblos de la Omaña.

La leyenda de Pandorado cuenta que un pastor de La Omañuela descubrió la imagen de una Virgen sobre una piedra. La llevó a su pueblo y al día siguiente el pastor volvió a encontrarla en la misma piedra del día anterior. Los vecinos decidieron construir una capilla en ese alto.



En el interior del Santuario se podemos ver la imagen de la Virgen, una talla románica del siglo XIII y un retablo barroco de 1728.

También en las cercanías de Pandorado se encuentra el paraje llamado Campodiós, desde donde parte hacia tierras extremeñas

la Cañada Real de La Plata, utilizada por ganaderos trashumantes en la estación del Otoño, huyendo del duro invierno de la montaña leonesa. La Cañada Real parte, desde este punto, hacia tierras frías de Extremadura en búsqueda de tierras más cálidas.



## 16ª Etapa Pandorado a Fasgar, 25 km.

*Si hemos decidido terminar la etapa del día anterior en Pandorado y recortar la jornada hasta Fasgar, nos encontraremos con un camino, realmente, precioso. Primero remontaremos la cuenca del río Omaña y luego en nuestro recorrido por el Valle Gordo, con sus construcciones de piedra y pizarra, descubriremos fascinantes pueblos y, sobre todo en la primera parte, podremos abastecernos, aunque después en el final de la etapa será un poco más complicado.*

### Pandorado

Saldremos dejando el santuario y el hotel junto frente al establecimiento de Resthy, por la izquierda, donde parte una carretera que seguiremos en dirección a La Omañuela, un pueblo que se encuentra encajonado en el fondo del valle.

### La Omañuela (Km 1,9)

#### Casa Rural

Nosotros para salir de este pueblo, lo haremos por la calle Real caminando por un sendero, encajonado por un

muro cubierto de musgo, al final del pueblo, que discurre por la orilla derecha del río Omaña. **La iglesia** está baja la advocación de **San Salvador** y su fiesta se celebra el 6 de agosto. Caminaremos por un bosque de robles en dirección a la siguiente localidad, Guisatecha.

En La Omañuela encontramos dos casas rurales:

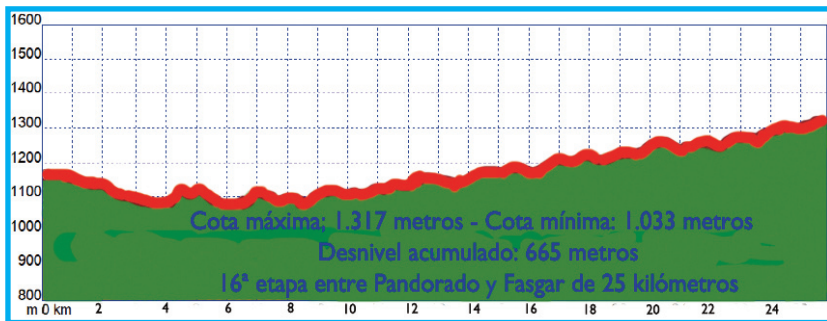
Casa Rural Aguas Frías I y II

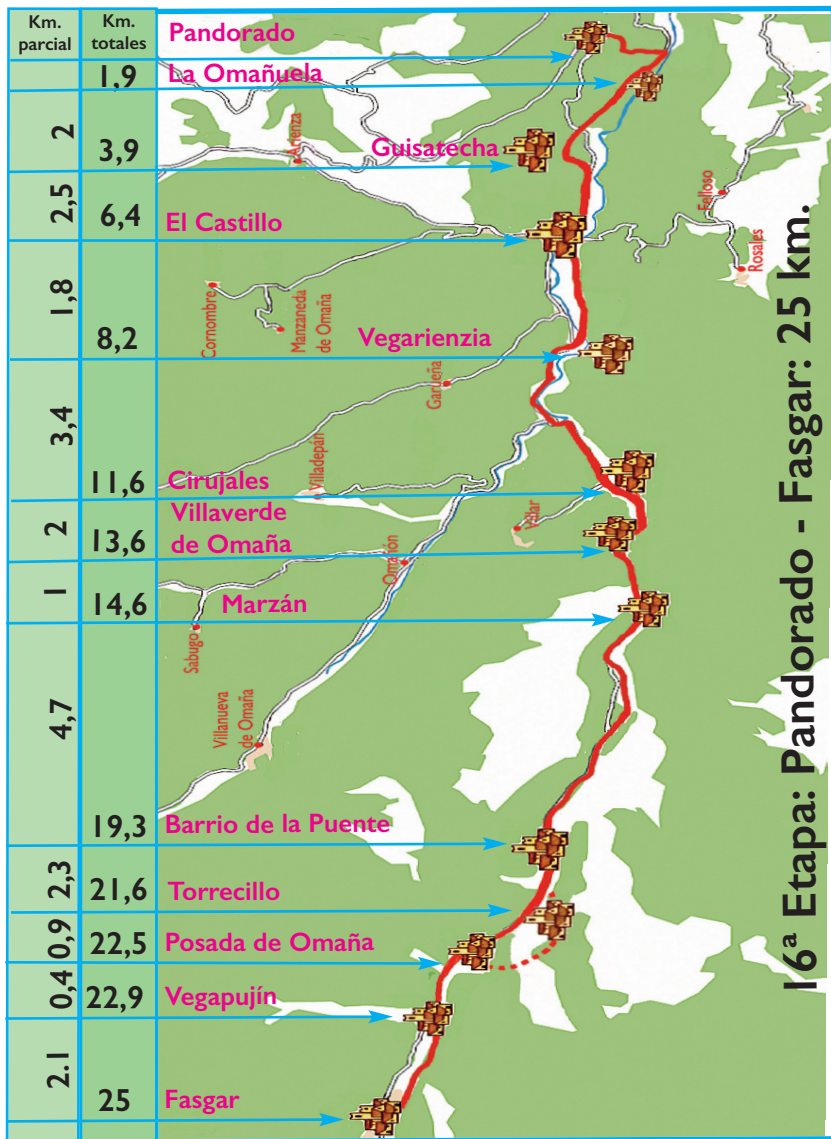
Tfno: 639 546 562 y 666 256 951

[www.aguasfrias.info](http://www.aguasfrias.info)

Casa Rural Omaña I y II

Tfno: 620 003 334 y 638 864 269





## **Guisatecha (Km 3,9)**

### **Casa rural**

Salimos por la LE-493 y en las últimas casas, donde hay un parterre y un huertecillo, cogemos por la izquierda un sendero, que a media ladera nos llevará a confluir con la carretera LE-4418 y a 400 metros de El Castillo, localidad que recibe el nombre del Castillo de Bernal.

Hay una casa rural:

Casa Rural Río Omaña

Tfno: 659 949 112

## **El Castillo (Km 6,4)**

### **Bar y Casa rural**

Si hemos optado por caminar por la carretera LE-493 hasta El Castillo tendremos que tomar la ruta de la izquierda, en el centro del pueblo, y pasar el puente sobre el río. Luego, hacemos un zig-zag por la derecha y pasaremos por la zona deportiva y un campamento juvenil.

Inmediatamente después tenemos una bifurcación y para tomar el camino de la derecha, cerrado por una

El Castillo de Bernal del siglo XIV, se encuentra situado en lo alto del pueblo junto a la ermita del Cristo.

La fortaleza fue patrimonio de la familia Quiñones, Condes de Luna, referencia documentada en Calahorra, en concesión de Enrique II de Trastámara a Juan González Bazán, el cual pasa a Diego Fernández Quiñones, primer conde de Luna, nueve años después por testamento de su padre.

El castillo se convirtió en inexpugnable vigía, por su posición estratégica al permitir controlar el Camino Real que se dirigía a Cangas de Narcea, atravesando el valle de Omaña, tierras de la familia de los Condes de Luna.

La edificación está construida sobre un antiguo castro de fortificaciones romanas preparadas para supervisar las explotaciones auríferas que hubo en la comarca de Omaña en el siglo III.



El Castillo de Bernal es, en la actualidad, de propiedad privada y se encuentra protegido como Bien de Interés Cultural de fecha 22 de abril de 1949.

alambrada para el ganado, la cual dejaremos cerrada, y continuaremos hacia la siguiente localidad.

En Castillo encontraremos bar y restaurante, además de una casa rural recomendada por los peregrinos:

El Corral de Sandalio

Tfno: 610 868 810

Cerca ya de Vegarienza el camino gira a la derecha para entrar en el pueblo después de pasar un puente y llegar al centro de la localidad.

## Vegarienza (Km 8,2)

### Bar y Casa rural

En Vegarienza, donde se encuentra el cementerio estaba la ermita de Santa Colomba y, según el profesor Fernández Arenas, aquí se postraban los peregrinos para rezar. La **Iglesia** está dedicada a la **Transfiguración de El Señor** y la característica de la localidad son sus grandes casas balconadas en madera.

En Vegarienza encontraremos bares y restaurante, además de alojamiento de acogida a peregrinos en La Casa del Médico, atendida por Estela:

Tfno: 680 799 927 y 987 580 723

Para salir, tomaremos la carretera, a la izquierda durante aproximadamente, dos kilómetros para llegar a la localidad de Cirujales, donde **San Pedro** preside su iglesia.

## Cirujales (Km 11,6)

### Bar

En el centro del pueblo tomaremos un camino a la izquierda y luego, después de pasar el puente, otro a la derecha, que nos llevará enseguida a una senda a la derecha, que baja a Villaverde de Omaña.

## Villaverde de Omaña (Km 13,6)

### Bar

Atravesaremos el puente y saldremos a la carretera hacia la izquierda, en dirección al pueblo de Marzán.

Las minas de oro romanas en el Valle de Omaña se encontraban situadas en la cuenca baja del río Omaña y su confluencia con el Luna. La zona es de grandes depósitos de arcillas rojas entre las cuales los indígenas astures buscaban oro.

Así, después de la conquista de Roma, entre los siglos I y II los romanos buscaron oro en estas capas superficiales arcillosas con un sistema llamado «de surcos o arado».

El río Omaña era conocido en la época de los romanos como «fuente de oro» y, hoy en día, todavía existen evidencias de la actividad minera, pues en su cauce los bateadores filtraban las arenas buscando el preciado metal.

## Marzán (Km 14,6)

### Sin servicios

A partir de este pueblo tendremos que caminar por la carretera y en nuestro recorrido dejaremos la **ermita de Santa Ana** en un pequeño alto a nuestra izquierda.

## Barrio de La Puente (Km 19,3)

### Bar

Barrio de la Puente es el siguiente pueblo al que habremos llegado desde Marzán en 4,5 kilómetros. En

el centro del pueblo, en la carretera, tenemos la **ermita del Nazareno** y si nos desviamos a la izquierda encontraremos un puente medieval, además, de la **iglesia del Santo Cristo** y la parroquia de Santa María. En el pueblo hay bar.

## Torrecillo (Km 21,6)

### Sin servicios

A kilómetro y medio tendremos que desviarnos a la izquierda para llegar hasta la siguiente localidad del recorrido, Torrecillo, que cruzaremos, y poco después llegaremos a Posada de Omaña.

El Valle Gordo por el que hemos caminado durante la segunda parte de esta etapa, desde Cirujales hasta Fasgar, está atravesado de norte a sur por el río Omaña. Todos sus pueblos pertenecen al ayuntamiento de Murias de Paredes y su origen data de la época romana.

La arquitectura de las casas del valle, como habremos podido comprobar, son de piedra, con tejados grises, ejecutadas por picapedreros de sillares de pizarras de las canteras de la zona.



La economía del valle está marcada por la agricultura y la ganadería ovina, cabría y bovina.

Hace ya algunos años que desapareció el cultivo del lino en la comarca, donde existían extensiones de tierra que se llamaban Linares.

Al igual que el trabajo del cuero o la fabricación de aperos para el campo. Hoy en día, se producen derivados de la leche como queso y mantequilla. El clima es frío, con nieves en invierno y temperaturas suaves en verano.

## Posada de Omaña (Km 22,5)

### Sin servicios

Nosotros cruzaremos la localidad por la calle de Los Agustinos, que es la carretera que traíamos desde Barrio de La Puente.

## Vegapujín (Km 22,9)

### Sin servicios

Por la carretera llegaremos en kilómetro y medio a este pueblo del Valle Gordo que tiene otro puente medieval y tramos de una vieja calzada.

Luego, tomaremos un camino a la derecha que nos llevará hasta Fasgar, final de etapa, en aproximadamente un par de kilómetros.

## Fasgar (Km 25)


### Todos los servicios

Después de cruzar el puente y un poco más adelante, frente al consultorio médico y el bar social se encuentra el albergue. Rosi es la persona que regenta el albergue denominado, La Escuela en el teléfono 607 027 949.

También hay dos bares y una casa rural:

Aires de Fasgar

Tfno: 607 027 949



En Vegapujín hay una leyenda sobre una colina, donde dicen se esconde un palacio de oro macizo de la época árabe. La leyenda cuenta que los vecinos del pueblo hace muchos años intentaron localizarlo y para ello hicieron una gran fosa, donde encontraron unas grandes puertas de bronce que no pudieron abrir.

Pusieron unos bueyes a tirar para horadarlas pero se rompieron las argollas sin que se movieran las puertas. Pero uno de los vecinos de Vegapujín decidió echar agua en la fosa, la cual quedó cegada de tierra y barro.

En la actualidad el agua que viene de la montaña se precipita por un gran hoyo que, según dicen, corresponde a la fosa y sale en la parte baja de la colina.




## 17ª Etapa Fasgar a Igüeña, 19 km.

*Esta jornada está considerada como la etapa reina, la más bonita y espectacular. Pasearemos por la sierra de Gistredo entre torrentes, cascadas, flores de todo tipo, avellanos y, si hay suerte, corzos, zorros y lobos. Un detalle importante es que caminaremos a veces por terrenos de piedras, por lo que, en caso de lluvia, será necesario tener cuidado con los resbalones. Y también habrá que llevar avituallamiento porque sólo en Colinas del Campo de Martín Moro tendremos posibilidades.*

### Fasgar

Salimos de Fasgar desde la plaza, encima del río Gordo, que discurre subterráneo en este punto, al lado de un cartel informativo de la etapa que vamos a afrontar.

Iniciaremos la marcha por una pista ancha, primero por asfalto y luego con hormigón, la cual se va empinando considerablemente.



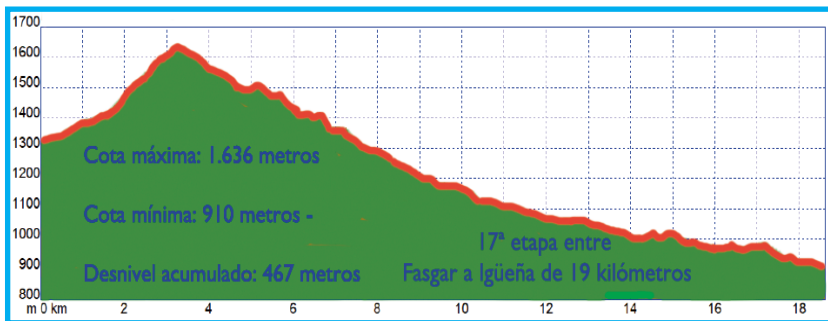
**Fuente del Abedul**

En total, tendremos 3 kilómetros de ascensión hasta llegar a los 1.650 metros de altura.

En nuestro recorrido encontraremos algunos pasos canadienses, y la Fuente del Abedul con sus tres caños y unos versos gra-

bados, como referencia de estar en la ruta correcta.

Desde la cima del collado tenemos







unas vistas fantásticas sobre el Campo de Santiago rodeado de montañas de dos mil metros, destacando el pico Tombarón de 2.102 metros.

Descenderemos por la misma pista hasta la **ermita de Santiago** de (1.487 metros) después de haber caminado durante 3,2 kilómetros, giraremos a la izquierda por un sendero y, enseguida, comenzaremos a bajar por el desfiladero junto al río Boeza, que nos llevará hasta Colinas del Campo de Martín Moro. Estamos en la comarca de El Bierzo

El sendero tiene muchas piedras y pedruscos sueltos y descenderemos con mucho cuidado, sobre todo, si el ca-

mino se encuentra mojado.

Pasaremos por un señal que indica el Corral de las Yeguas, desde donde se ve una cabaña y en nuestro lado las ruinas de lo que antaño fue hospital de peregrinos: Villa Armenia.

Luego pasaremos el pequeño bosque del Paleiro, formado por tejos y acebos, hasta, de frente, encontrar un puente de troncos llamado el Pontón de Salgueirón y, luego, otro más abajo que se denomina de Las Palomas.

Nosotros continuaremos en descenso hacia la fuente de Oscar y la fuente de San Juliano, para encontrar a nuestra vista las primeras casas de Colinas del Campo de Martín Moro.

A lo largo de todo este Viejo Camino de la Montaña. Camino Olvidado hemos encontrado en muchas de sus iglesias y ermitas la imagen de Santiago a caballo, como recuerdo, precisamente, de la Leyenda de la batalla del Campo de Santiago, que atravesaremos en esta jornada. Los peregrinos utilizaban en las primeras peregrinaciones este camino por la Cordillera Cantábrica por temor a las razzias y los ataques de los musulmanes en los caminos situados más al sur, que en este itinerario por las montañas.

Aquí, la Leyenda cuenta una gran batalla librada entre moros y cristianos en el siglo IX con el apóstol Santiago como protagonista, el cual persiguió a las huestes sarracenas hasta Cacabelos, localidad



del Bierzo que, según dicen, toma su nombre de esta legendaria batalla porque Santiago dijo su grito de «acabelos». Así, en el siglo IX se construyó la ermita de esta campa destruida mil años después y reconstruida hacia el año 1800.

## Colinas del Campo de Martín Moro (Km 11,5)

### Bar, tiendas y casas rurales

Nosotros pasaremos por un curioso arco que atraviesa la iglesia y seguiremos un rato por carretera, cruzando el puente romano sobre el río Boeza y saldremos hacia Igüeña por el único sitio posible. Nos quedan poco más de 7 kilómetros hasta el final de etapa. Las posibilidades para dormir en Colinas del Campo de Martín Moro son las siguientes:

Casa Trallera

Tfno: 987 693 254 y 676 415 797

Casa Rural La Corte

Tfno: 987 530 094 y 659 712 225

Casa Rural La Gortina

Tfno: 987 693 252 y 676 415 797

[www.colinasdelcampo.com/gortina.html](http://www.colinasdelcampo.com/gortina.html)

## Igüeña (Km 19)

### Todos los servicios

Entraremos por el puente sobre el río Boeza y, de frente, a la derecha, se encuentra el albergue municipal, Cautoute: Tfno: 987 519 517

Las llaves están en el restaurante-bar La Playa:

Tfno: 636 968 047 y 629 251 182

Casa Rural Begoña


Tfno: 987 553 288 y 666 662 750

También encontramos:

Centro Médico

Tfno: 987 530 003

Además de farmacia, supermercados y cajero automático.



El pueblo de Colinas del Campo de Martín Moro Toledano tiene el privilegio de ser el pueblo de España con el nombre más largo. Se trata de una localidad con certificado «Conjunto Histórico», declarado por la UNESCO de Interés Cultural, que bien merece la pena recorrer sus calles entre casas de piedra y tejados de pizarra, disfrutando de cada uno de sus rincones.

El arco, que parece la puerta de salida, forma parte de la ermita de Santa Dorothea, cuya festividad se celebra en el mes de febrero.



## 18ª Etapa Igueña a Labaniego, 19 km.

*La jornada se presenta cómoda y bonita porque durante casi todo el itinerario caminaremos por anchas pista de tierra, con suaves ascensiones y preciosos paisajes. Se trata de una etapa con bastante monte y algunos tramos de carretera, además, de varios desvíos, que nos obligarán a estar atentos para no alejarnos de nuestra ruta. Para avituallarnos en Quintana de Fuseros hay bar y supermercados.*

### Igueña

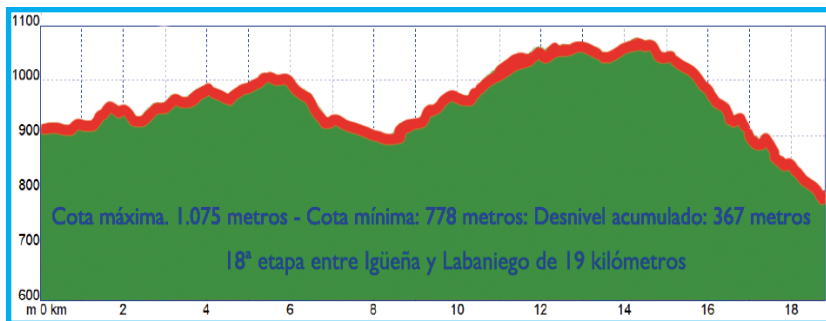
La salida de Igueña la realizaremos junto al ayuntamiento, dirigiendo nuestros pasos hacia nuestra próxima localidad, Quintana de Fuseros al principio por la carretera durante, un kilómetro y medio, hasta tomar en ascensión una desviación a la derecha, que, enseguida, se convierte en pista de grava

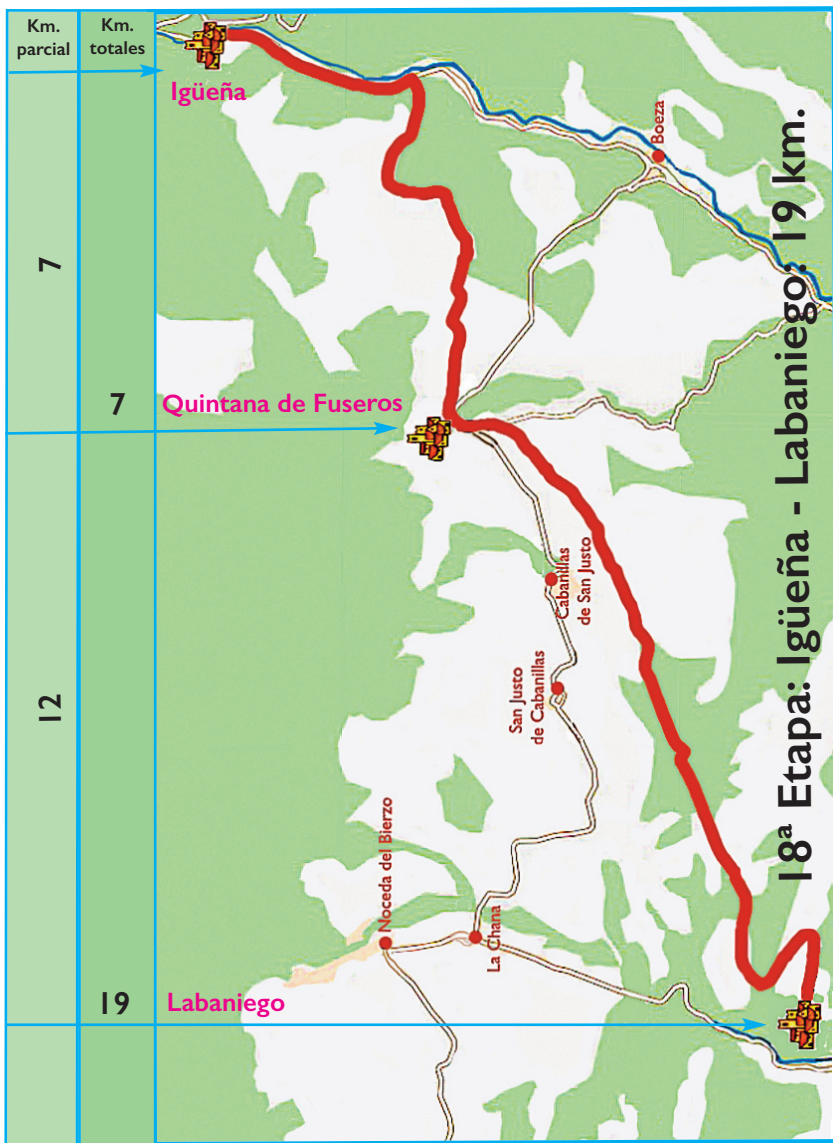
Pasaremos junto a un refugio de cazadores y de frente varios cruces hasta el arroyo de San Martino, el cual pasaremos por un puente. Luego, seguiremos por pista de tierra y gravilla pasando por La Cruz Cercenada.

Junto al arroyo de San Martino estuvo situado el monasterio del mismo nombre y en este punto, junto al camino, podremos observar algunas tumbas antiguas abiertas por la parte de los pies. Otro detalle de esta zona por la que caminamos es el lugar de la Cruz Cercenada, en homenaje a Santiago y al rey Alfonso II de Asturias.

La tradición sitúa una antigua y famosa cruz que señalizaba la intersección de los caminos de peregrinaje a Santiago de Compostela.

Se dice que la original fue arrasada por las huestes de Almanzor en el año 997 en una de sus incursiones por el norte de la península ibérica.





Seguiremos ascendiendo suavemente por una pista forestal y ya veremos el siguiente pueblo. Entraremos en la localidad descendiendo hasta a su izquierda y llegando a la zona deportiva, donde hay un bar que también ofrece habitaciones llamando antes al teléfono: 659 120 969 preguntando por Piedad.

## Quintana de Fuseros (Km 7)

### Bar, Casa rural y supermercado

No nos hará falta entrar en el pueblo

porque justo a la entrada tomaremos una carretera a la izquierda y, enseguida, a 300 metros de nuevo a la izquierda por otra ruta asfaltada.

En Quintana de Fuseros tenemos bares y supermercados, además, de un alojamiento:

Casa Rural El Caruzal

Tfno: 616 659 638

[www.elcaruzal.casabierzo.com](http://www.elcaruzal.casabierzo.com)

Una vez que salimos del pueblo llegaremos a una gran cuesta para después de dos kilómetros y medio girar a la derecha por un bosque de robles.

Quintana de Fuseros se llamó antiguamente Tauron. Según la tradición, fue un asentamiento de Los Templarios en esta comarca.

Su iglesia está dedicada a San Claudio o San Marcelo, pues son el mismo santo porque son la misma persona, el uno como soldado y el otro al tomar los hábitos monacales.

En este templo se encuentran también las imágenes de Nuestra Señora de la Asunción y de San Roque, procedentes del Monasterio de Santa Leocadia y del desaparecido pueblo de Toral.

Quintana de Fuseros tiene también la



tradición de la «Procesión de los amortajados», que se celebra el 3 de mayo. Consiste en una procesión de una buena parte de los habitantes del pueblo ataviados con ropajes para ser enterrados.

El acto religioso se inicia con la concentración de amortajados y familiares, los cuales sacan en procesión a la Virgen del Rosario hasta la ermita del Cristo de la Cabaña (en la foto). La tradición se remonta al siglo XVIII, apadrinada por la desaparecida Cofradía de las Ánimas, que se ha mantenido por la voluntad de sus devotos y la Junta Vecinal.

Finalmente, unos tres kilómetros más adelante accederemos a un cortafuegos. Luego, giraremos a la derecha por la pista, que se ha hecho más ancha, pero seguiremos ascendiendo hasta llegar al alto del Campo de la Mora, a casi 1.100 metros de altura.

Descenderemos por el cortafuegos hasta el próximo cruce que tiene seis caminos. Nosotros tomaremos el primero de la izquierda y, seguidamente, el de la derecha, pasando junto a una antigua explotación minera, desde donde se puede observar unas magníficas vistas de la comarca del Bierzo. Enseguida la pista se convierte en camino rural en descenso.

## Labaniego (Km 19)

### Casa rural

En nuestro final de etapa de Labaniego encontraremos las siguientes posibilidades de alojamiento:

Casa Rural El Sardón

Tfno: 650 785 815

Casa Rural Dora

Tfno: 605 959 612 y 987 512 756

Casa Rural La Nogala

Tfno: 619 644 632

También podemos preguntar por Clemente en el teléfono: 661 013 166 el cual nos atenderá con mucha amabilidad y podremos alojarnos en la Casa del Pueblo y visitar las minas cercanas.



En Labaniego existió el monasterio y hospital de peregrinos de San Fructuoso del siglo IX y del que ahora sólo quedan las ruinas.

La iglesia tiene el patronazgo de Santiago Apóstol, compartido con el pueblo

cercano de Arlanza y una ermita dedicada a Santiaguino.

Labaniego cuenta con raíces mineras de yacimientos de enorme importancia. La cercana Sierra de Gistredo es una zona abierta reventada por las minas.



## 19ª Etapa Labaniego a Congosto, 19 km.

*Nueva etapa corta de «rompepiernas» por caminos de montaña y algunos tramos de carretera, pero casi siempre con unas vistas espléndidas a la Comarca de El Bierzo. En nuestro caminar comenzaremos a ver los campos de viñas, que nos recuerdan esta denominación de origen. Así mismo, en el final de la jornada, encontraremos el Santuario de la Virgen de La Peña, que merece la pena visitar.*

### Labaniego

Iniciaremos esta corta etapa bajando por un camino hasta un puente sobre el río Noceda, que nos saca a la carretera LE-5532 para entrar en Arlanza.

### Arlanza (Km 1,8)

#### Casa Rural

Nada más llegar al pueblo pasaremos junto a la **iglesia de Santiago** y por el asfalto, en ascensión, saldremos del pueblo, donde tenemos dos casas rurales:

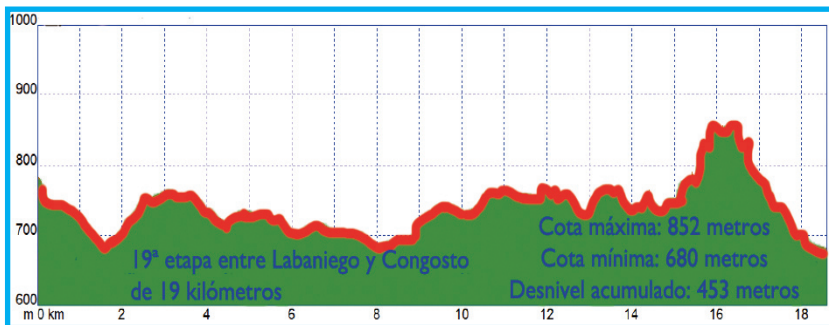
La Magia y El Encanto

Tfno: 987 512 027 y 626 196 358

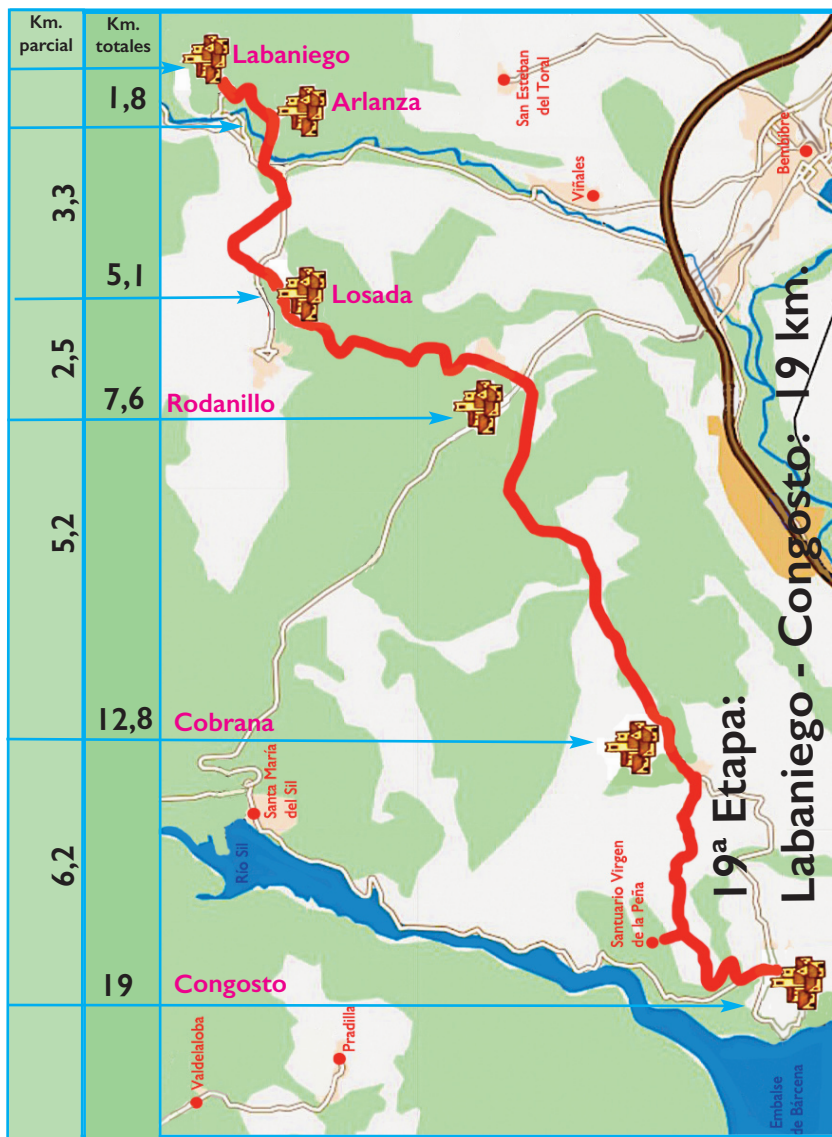
Nosotros seguiremos por la calle La Encinona hasta encontrar un camino de piedrilla a la derecha, llamado la Ruta de Sustella, que nos volverá a sacar a la carretera.

Si seguimos de frente en un kilómetro podremos llegar a Losada.

En cambio, si decidimos caminar por monte tendremos un kilómetro adicional desde el cruce en el que accedimos a la carretera. En este caso, las flechas nos llevarán en descenso por la izquierda hasta tomar un camino, a la derecha, a quinientos metros, el cual nos llevará a Losada entrando por la calle La Cuesta.







## Losada (Km 5,1)

### Hostal, Bar

En el centro giraremos a la izquierda por la calle La Fuente hasta un parque, pasando por delante de la plaza y La Fuente de la Pallarina.

En la calle La Era y junto a la **iglesia del**

**Santo Cristo**, encontraremos el Bar Losada que cuenta con un albergue, que atiende Eva en el teléfono 680 350 708 pero llamando antes para reservar cama y comida.

Para salir del pueblo continuaremos dejando la zona deportiva a nuestra izquierda y caminaremos de frente por la ruta LE-159-2 hasta Rodanillo.

## Rodanillo (Km 7,6)

### Sin servicios

Para entrar dejaremos el parque a la izquierda y seguiremos hasta el abrevadero tomando a la derecha la calle de Arriba, pasando junto a otra fuente y la **iglesia de San Benito**.

Y más adelante encontraremos otra fuente marcada con una cruz y nuestra calle se convierte en Y griega, para continuar por la izquierda, por la calle Cárcaba, hasta salir a la carretera



**Pozo de agua de Losada**

LE-463 donde, justo enfrente, nace un camino a la derecha, el cual seguiremos durante unos 600 metros, para girar a la izquierda.

Durante 5 kilómetros continuaremos entre alcornoques y viejos castaños siempre de frente, dejando otros caminos que confluyen a izquierda y derecha, hasta llegar a Cobrana.

## Cobrana (Km 12,8)

### Bar, Casa rural

El camino nos ha traído por la Ruta de los Alcornoques para entrar por la plaza de la Constitución y continuar por la calle del Ciprés, pasando por la **iglesia de San Tirso**, en cuya esquina podremos ver un viejo cilindro de granito. Para continuar la marcha saldremos por la calle Nogales a la iz-

El pueblo de Rodanillo es villa y se le conoce por el pueblo de los carros o de los carreteros. En esta localidad del Bierzo alto, perteneciente al municipio de Bembibre, había antiguamente varios talleres y personas dedicadas a la profesión de carreteros, de maestros artesanos en el arte de hacer carros.

quiera justo en las últimas casas. También tenemos bar y casa rural: La Vieja Fragua  
Tfno: 647 156 802  
El camino nos llevará hasta el Monte Turcia, donde se encuentra el Santuario de la Virgen de la Peña.

## Congosto (Km 19)

### Bar, Casa rural

Desde el santuario bajaremos por el

mismo lugar por donde hemos subido hasta la carretera y descenderemos por una pista de gravilla en zig-zag hasta nuestro final de etapa, en Congosto, localidad donde tendremos bares y para alojarnos:

Casa Rural La Calzada Real  
Tfno: 655 142 290 y 987 467 243

Casa Rural Alvaro de Mendaña  
Tfno: 987 404 963 y 657 036 817

Casa Rural Vita  
Tfno: 618 952 486

El Santuario de la Virgen de la Peña se encuentra en el Monte Turcia, de 860 metros de altitud. Desde aquí, en el llamado «Balcón de El Bierzo» se pueden ver los montes Aquilianos, al sur; la Cordillera Cantábrica, al norte; Los Manizales, por el este, y Los Ancares, por el oeste. Y en el valle, Congosto y el embalse de Bárcena con su central térmica de Compostilla.

Los inicios del Santuario son del siglo XIII y su leyenda comienza con el encuentro de una imagen de la Virgen por unos pastores en el alto de La Peña, los cuales bajaron la representación al pueblo de Congosto.

Pero al día siguiente la efigie desapareció y, poco después, volvió a ser encontrada en el monte Turcia. Los vecinos com-



prendieron que la Virgen deseaba estar allí y así decidieron construir una ermita, la cual fue ampliada en tiempos posteriores. El templo fue lugar de acogida de peregrinos, necesitados y niños expósitos. Más tarde, en el siglo XVI se convirtió en convento de la Orden hospitalaria del Santi Spiritus.

Posteriormente, fue destruido por las tropas napoleónicas y a finales del siglo XVIII expoliado por la Desamortización de Mendizabal y en época más cercana incendiado durante la Guerra Civil. Finalmente, en los años cincuenta, fue reconstruido en 1957 con aportaciones de la familia alemana Honingmann. Para visitar el Santuario es necesario llamar previamente al teléfono 607 610 251 y preguntar por Ana.



## 2ª Etapa Congosto a Cacabelos, 29 km.

*Etapa casi toda ella por carretera, bordeando el embalse de Bárcena. En principio, no es una ruta de mucho tráfico, pero en su segunda parte encontraremos camiones. En lo que se refiere al avituallamiento no tendremos problemas ya que en Cubillos del Sil, podremos abastecernos y descansar antes de llegar a nuestro final en Cacabelos, donde se enlaza con el Camino Francés.*

### Congosto

Saldremos por la Posada del Río hacia la carretera LE-5303 paralela al pantano de Bárcena hasta llegar a un corto repecho que nos dejará junto a las inmediaciones del Club de Golf de El Bierzo, «camuflado» a nuestra derecha por una fila de pinos.

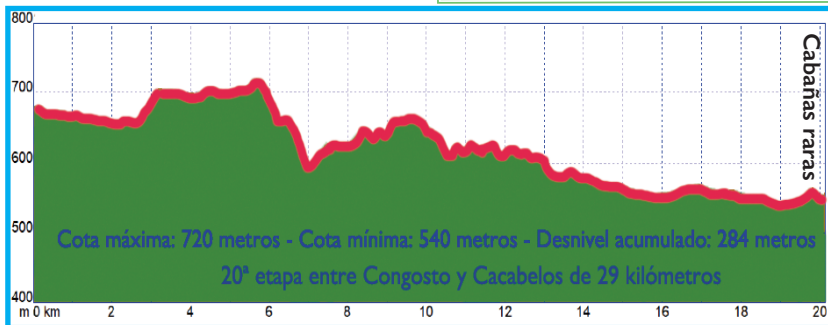
Hemos recorrido 7 kilómetros, aproximadamente, y estamos ya cerca de la presa del embalse, que guarda las aguas del río Sil.

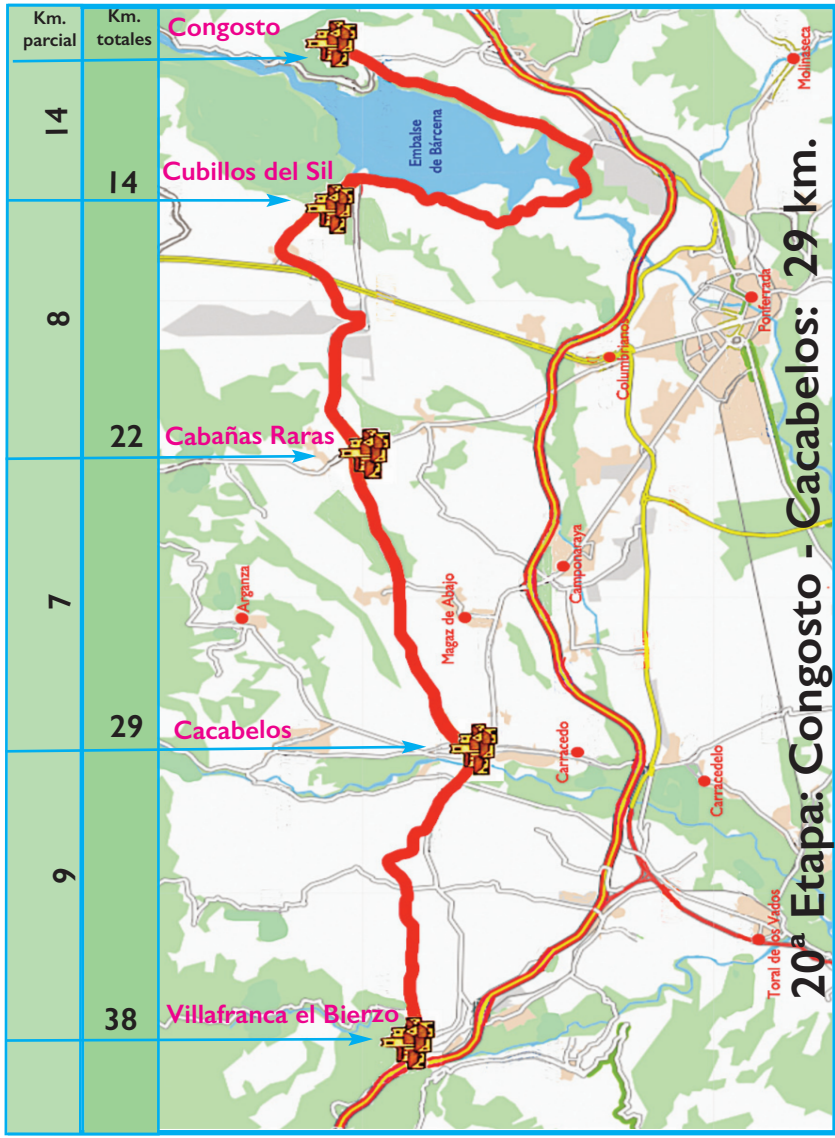
Cruzaremos por un túnel y continuaremos por la carretera de la otra orilla en dirección a la localidad de Cubillos del Sil, En nuestro caminar

encontraremos zonas de sombra en varias áreas recreativas si necesitamos descansar.

La ruta nos acercará a la orilla del em-

Por esta orilla del Embalse de Bárcena pasaremos por una campa en la que el primer domingo de julio se celebra una fiesta campestre para honrar a La Magdalena y San Roque, patronos que fueron de Bárcena y Posada, dos pueblos que quedaron bajo las aguas. En esta festividad se recuerda la desaparición de las dos localidades mediante una procesión de los santos, que son transportados en un carro tirado por bueyes y acompañados por pendones





balse y ya podremos ver las chimeneas de la central termoeléctrica de carbón de Compostilla, la cual se cerraba en 2020 abrigando un nuevo proyecto de generación de energía para la comarca.

Al final de la central tomaremos una desviación a la izquierda en dirección a Cubillos del Sil

## Cubillos del Sil (Km 14)

### Todos los servicios

Después de pasar por un túnel llegaremos a Cubillos del Sil donde encontraremos muchos servicios:

Albergue el Bosque de los Sueños

Tfno: 987 457 175 y 661 502 582

[www.elbosquedelosuenos.com](http://www.elbosquedelosuenos.com)

Hotel El Bayo

Tfno: 616 920 694 y 987 458 254

Casa Rural y Restaurante Las Eras

Tfno: 615 850 935 y 987 457 149

Hostal Mesón El Refugio

Tfno: 987 458 094

Además de bares, Centro de Salud, farmacia y supermercados.

De Cubillos del Sil saldremos desde el ayuntamiento hacia la calle el Bahillo para seguir hacia la zona deportiva.

Luego, a la izquierda, tomaremos la calle de Cascallares hasta una rotonda, donde giraremos a la derecha por la carretera, la cual, todo recto, nos llevará a Cabañas Raras



### Señal de desvío a Cubillos del Sil

En Cubillos del Sil una importante calzada romana cruzó el antiguo pueblo convirtiéndola, posteriormente, en la carretera llamada Vía Nova, y luego Camino de Santiago. Y también desde el siglo XVIII se menciona de Carlos III o Carretera Vieja.

Del paso de peregrinos por aquí dan fe la guía que para sus paisanos escribió en el año 1495 el alemán Hermann Kunig Von Vach. Además de la referencia del fallecimiento del peregrino Antti Labbarz a su paso por Cubillos del Sil el día 25 de Junio de 1685, donde recibió la Extremaunción y fue sepultado junto a la pila bautismal en la iglesia de San Cristobal, siendo sacerdote Esteban Miguélez.

De Cubillos del Sil es patrón San Cristobal y, también, la localidad cuenta con una ermita dedicada a San Roque.

## Cabañas Raras (Km 22)

### Todos los servicios

Para entrar a Cabañas Raras tendremos que desviarnos, a la derecha, en una rotonda y tomar la ruta de Ponferrada LE-71 I. Caminando unos 700 metros estaremos en el centro de la localidad.

Encontraremos bares, restaurantes, centro de salud, farmacias y supermercados. Lo que no hay en este pueblo es albergue ni alojamientos.

Sólo hay un lugar de acogida a peregrinos llamando antes al siguiente teléfono: 686 286 295 preguntando por Marcos.

Otra posibilidad es contactar con el ayuntamiento de Cabañas Raras en los teléfonos:

987 421 588 y el 987 421 659.

En las cercanías de Cabañas Raras encontraremos dos antiquísimos puentes romanos, remontándose su historia a mas de 2000 años.

Su iglesia está bajo la advocación de Santa Ana.

También es digno de reseñar el Belén artesano de Pepe el Zapatero, el cual podremos visitar llamando antes al teléfono: 987 421 557. La entrada es gratuita, pero para quedar bien se recomienda dejar un donativo. Por aquello de las molestias.


## Cacabelos (Km 29)

### Todos los servicios

Nos quedan poco más de 7 kilómetros para enlazar con el Camino Francés en Cacabelos.

Desde Cabañas Raras el camino nos llevará por una pista ancha de gravilla, yendo siempre rectos, sin apenas sombra, entre viñedos de la Denominación de origen El Bierzo. Nosotros dejaremos Magaz de Arriba a la derecha, a menos de un kilómetro.

Sin desviarnos, entraremos en Cacabelos por la calle de Cimadevilla hasta encontrarnos de frente la **iglesia de Santa María** y, poco después, cruzando el puente sobre el río Cúa llegaremos al albergue de peregrinos, junto al **Santuario de la Virgen de las Angustias**.



**Virgen de las Angustias**

Hemos llegado al Camino Francés y, así, en Cacabelos (km. 29) encontramos todo tipo de servicios.

Podemos destacar las siguientes referencias:

Oficina Municipal de Turismo

Tfn: 987 546 993

Centro de Salud

Tfn: 987 549 262

Albergue Municipal

Tfno: 987 547 167 y 987 547 227

Albergue La Gallega

Tfno: 987 549 476 y 680 917 109

Albergue El Molino

Tfno: 987 546 979

Hotel Villa de Cacabelos

Tfn: 987 548 148

[www.hotelvilladecacabelos.es](http://www.hotelvilladecacabelos.es)

La Moncloa de San Lázaro

Tfno: 987 546 101

[www.moncloadesanlazaros.com](http://www.moncloadesanlazaros.com)

Casa Rural Las Hadas

Tfn: 676 483 108

Hostal Santa María

Tfn: 987 549 588

Hostal Siglo XIX

Tfno: 633 422 661 y 987 546 565

[www.hostalsigloxix.com](http://www.hostalsigloxix.com)

Hostal Saint James Way

Tfno: 987 037 871

Además de cajeros automáticos, farmacias, restaurantes y supermercados para poder abastecernos.

## El final

Después de 20 etapas dejamos el Viejo Camino de la Montaña en Cacabelos, cuando llegamos al Camino Francés, aunque lo más lógico es que el peregrino continúe hacia Villafranca del Bierzo, que se encuentra a poco más de 9 kilómetros de distancia, tras pasar por los pueblos de Pieros y Valtuille de Arriba.

El peregrino, según decida, puede descansar en Cacabelos, una localidad de la Edad de Bronce, de lo cual da fe su arqueología, y también de la época romana, pues por estos lares estuvo situada Bergidum Flavium, una ciudad desde la que se administraban las explotaciones de oro de la zona.

Posteriormente, el paso de peregrinos le dio nuevas oportunidades de engrandecimiento llegando a contar con varios hospitales y varias iglesias.

## Villafranca del Bierzo (Km 38)

### Todos los servicios

No detallaremos el itinerario hasta Villafranca del Bierzo porque, como siempre «el Camino» a estas alturas os llevará en volandas.

Sólo te deseamos, querido peregrino, en tu caminar a Santiago de Compostela:

**Ultreia y Buen Camino**



## Villafranca del Bierzo, final del Vexu Kamin y principio del Camino a Santiago de Compostela



**Villafranca del Bierzo** es el final de nuestro Vexu Kamin-Viejo Camino de la Montaña, Camino Olvidado, que enlaza con el famoso y concurrido Camino Francés, el cual encontró su progreso como consecuencia del paso de peregrinos favorecidos por los monasterios construidos, apoyados por Sancho Garcés III de Pamplona, por el Conde Sancho de Castilla y más tarde por Alfonso VI.

Toda esta colaboración dio al traste con nuestra ruta de la montaña, itinerario que discurría, exclusivamente, por las faldas de la Cordillera Cantábrica y que los peregrinos caminaban para adorar las reliquias de Liébana, Oviedo y luego seguían hacia Santiago de Compostela por la costa o la montaña asturiana. Así, de forma espontánea, el itinerario que hemos recorrido fue quedando en el olvido. Como también quedaron las As-

turias y su capital Oviedo.

Hasta la llegada de las órdenes religiosas al Camino Francés, muchos peregrinos pasaban por Liébana y Oviedo antes de continuar hacia Compostela. Del paso de los peregrinos por la ladera sur de la Cordillera Cantábrica dan fe los topónimos, las docenas de lugares donde se les daba cobijo, los cuales, ante la falta de peregrinos, desaparecieron y sólo hoy se les conoce por viejos escritos y por sus nombres en las fincas que ocuparon.

En la actualidad, poco a poco, este Camino de la Montaña parece resurgir debido a que conserva en sí mismo muchos de los valores genuinos de transmisión del conocimiento, cultura del románico, belleza de paisajes y la soledad que, en estos momentos, acostumbra a buscar los peregrinos que caminan a Santiago de Compostela.

| Informaciones prácticas |           |        |          |                |            |                   |              |              |              |          |              |
|-------------------------|-----------|--------|----------|----------------|------------|-------------------|--------------|--------------|--------------|----------|--------------|
| Localidades             | Servicios |        |          |                |            |                   |              |              |              |          |              |
|                         | Kilómetro | Página | Albergue | Hotel - Hostal | Casa Rural | Bar - Restaurante | Cajero/banco | Supermercado | Tienda bicis | Farmacia | Centro Salud |
| Bilbao                  | 0         | 9      | ●        | ●              |            | ●                 | €            | ●            | ●            | ●        | ●            |
| Alonsótegui             | 10        | 18     | ●        |                | ●          | ●                 |              | ●            |              | ●        |              |
| Arbuio                  | 12        | 18     |          |                |            | ●                 |              |              |              |          |              |
| La Quadra               | 16        | 18     |          |                |            |                   |              |              |              |          |              |
| Sodupe                  | 20        | 19     | ●        |                |            | ●                 | €            | ●            | ●            | ●        | ●            |
| Güeñes                  | 24        | 19     | ●        |                |            | ●                 | €            | ●            |              | ●        | ●            |
| Zalla                   | 27        | 21     | ●        | ●              |            |                   | €            | ●            | ●            | ●        | ●            |
| La Herrera              | 32        | 22     |          |                |            | ●                 |              |              |              |          |              |
| Balmaseda               | 40        | 23     | ●        | ●              |            | ●                 | €            | ●            | ●            | ●        | ●            |
| El Berrón               | 44        | 26     |          |                |            | ●                 |              |              |              |          |              |
| Santecilla/Gijano       | 45        | 26     |          |                |            | ●                 |              |              |              |          |              |
| Nava de Ordunte         | 50        | 28     | ●        |                |            | ●                 |              |              |              |          |              |
| Partearroyo             | 51        | 30     |          |                |            |                   |              |              |              |          |              |
| Ribota                  | 54        | 30     |          |                |            | ●                 |              |              |              |          |              |
| Hornes                  | 57        | 31     |          |                |            |                   |              |              |              |          |              |
| Concejero               | 65        | 32     |          |                |            |                   |              |              |              |          |              |
| Arceo                   | 66        | 32     |          |                |            |                   |              |              |              |          |              |
| Irús                    | 69        | 34     |          |                |            |                   |              |              |              |          |              |
| Bercedo                 | 75        | 34     |          |                |            | ●                 |              | ●            |              |          |              |
| Villasante Montija      | 78        | 36     |          |                | ●          | ●                 |              |              |              |          |              |
| Loma de Montija         | 79        | 36     |          | ●              | ●          | ●                 |              |              |              |          |              |
| Espinosa                | 84        | 37     | ●        | ●              | ●          | ●                 | €            | ●            |              | ●        | ●            |
| Santa Olalla            | 86        | 38     |          |                |            |                   |              |              |              |          |              |
| Redondo                 | 88        | 38     |          |                |            |                   |              |              |              |          |              |
| Quintanilla             | 90        | 39     |          |                | ●          |                   |              |              |              |          |              |
| Quisicedo               | 94        | 40     |          | ●              |            | ●                 |              |              |              | ●        |              |
| Villabascones           | 95        | 42     |          |                | ●          | ●                 |              |              |              |          |              |

| Informaciones prácticas |           |        |          |                |            |                   |              |              |              |          |              |
|-------------------------|-----------|--------|----------|----------------|------------|-------------------|--------------|--------------|--------------|----------|--------------|
| Servicios               |           |        |          |                |            |                   |              |              |              |          |              |
| Localidades             | Kilometro | Página | Albergue | Hotel - Hostal | Casa Rural | Bar - Restaurante | Cajero/banco | Supermercado | Tienda bisis | Farmacia | Centro Salud |
| Quint. Sotoscuevas      | 97        | 42     | ●        | ●              |            | ●                 |              | ●            | ●            |          |              |
| Vallejo Sotoscuevas     | 98        | 42     |          |                |            | ●                 |              |              |              |          |              |
| Entrambosríos           | 99        | 42     |          |                |            |                   |              |              |              |          |              |
| Pedrosa Valdeporres     | 106       | 44     |          | ●              | ●          | ●                 |              | ●            |              | ●        |              |
| Santelices              | 107       | 44     | ●        |                |            | ●                 |              |              |              |          |              |
| S. Martín de las Ollas  | 109       | 45     |          |                |            |                   | €            |              |              | ●        | ●            |
| Argomedo                | 111       | 46     | ●        |                |            | ●                 |              |              | ●            | ●        | ●            |
| Soncillo                | 115       | 48     | ●        | ●              |            | ●                 | €            | ●            |              | ●        | ●            |
| Virtus                  | 120       | 48     |          |                |            | ●                 |              |              |              |          | ●            |
| Cilleruelo de Bezana    | 122       | 49     |          | ●              |            | ●                 |              |              |              |          |              |
| Herbosa                 | 127       | 50     |          |                |            |                   |              |              |              |          |              |
| S. Vicente Villamezán   | 130       | 52     |          |                |            |                   |              |              |              |          |              |
| Arija                   | 133       | 52     | ●        | ●              | ●          | ●                 | €            | ●            |              | ●        | ●            |
| Arroyo                  | 145       | 54     | ●        | ●              |            | ●                 |              |              |              |          |              |
| Villafría               | 152       | 56     |          |                |            |                   |              |              |              |          |              |
| Retortillo              | 153       | 56     |          | ●              |            | ●                 |              |              |              |          |              |
| Cervatos                | 159       | 58     |          |                |            |                   |              |              |              |          |              |
| Olea                    | 164       | 59     |          |                | ●          | ●                 |              |              |              |          |              |
| Reinosilla              | 168       | 62     |          |                |            |                   |              |              |              |          |              |
| Casasola                | 169       | 63     |          |                |            | ●                 |              |              |              |          |              |
| La Quintana             | 171       | 63     |          |                |            |                   |              |              |              |          |              |
| Las Henestrosas         | 174       | 73     |          |                | ●          |                   |              |              |              |          |              |
| Bercedo                 | 177       | 64     |          |                |            | ●                 |              |              |              |          |              |
| Cuena                   | 179       | 64     |          |                |            |                   |              |              |              |          |              |
| Nestar                  | 184       | 65     |          | ●              | ●          |                   |              |              |              |          |              |
| Grijera                 | 187       | 67     |          | ●              |            | ●                 |              |              |              | ●        |              |
| Aguilar de Campoo       | 190       | 67     |          | ●              | ●          | ●                 | €            | ●            | ●            | ●        | ●            |

| Informaciones prácticas |           |        |          |                |            |                   |              |              |              |          |              |
|-------------------------|-----------|--------|----------|----------------|------------|-------------------|--------------|--------------|--------------|----------|--------------|
| Servicios               |           |        |          |                |            |                   |              |              |              |          |              |
| Localidades             | Kilómetro | Página | Albergue | Hotel - Hostal | Casa Rural | Bar - Restaurante | Cajero/banco | Supermercado | Tienda bicis | Farmacia | Centro Salud |
| Corvio                  | 195       | 72     |          |                |            |                   |              |              |              |          |              |
| Matamorisca             | 200       | 72     |          |                |            |                   |              |              |              |          |              |
| Salinas de Pisuerga     | 205       | 73     |          | ●              | ●          | ●                 | ●            | ●            |              | ●        | ●            |
| Barcenilla              | 209       | 74     |          |                | ●          |                   |              |              |              |          |              |
| Quintanalungos          | 211       | 74     |          |                |            |                   |              |              |              |          |              |
| Ligüerzana              | 212       | 74     |          |                | ●          |                   |              |              |              |          |              |
| Vado                    | 214       | 74     |          |                |            |                   |              |              |              |          |              |
| Cervera de Pisuerga     | 216       | 75     | ●        | ●              |            | ●                 |              | ●            | ●            | ●        | ●            |
| Cantoral de la Peña     | 224       | 80     |          |                | ●          |                   |              |              |              |          |              |
| Cubillo de Castrejón    | 226       | 80     |          |                | ●          | ●                 |              |              |              |          |              |
| Traspeña de la Peña     | 228       | 81     |          |                |            |                   |              |              |              |          |              |
| Villanueva de la Peña   | 230       | 81     | ●        |                |            |                   |              |              |              |          |              |
| Tarilonte de la Peña    | 234       | 81     | ●        |                | ●          | ●                 |              |              |              |          |              |
| Avinante de la Peña     | 238       | 82     |          |                |            | ●                 |              |              |              |          |              |
| Santibáñez de la Peña   | 241       | 84     | ●        | ●              | ●          | ●                 | ●            | ●            |              | ●        | ●            |
| Las Heras de la Peña    | 243       | 84     |          |                |            |                   |              |              |              |          |              |
| Villanueva de Arriba    | 246       | 84     |          |                | ●          | ●                 |              |              |              |          |              |
| Muñeca                  | 248       | 85     |          |                |            |                   |              |              |              |          |              |
| Guardo                  | 253       | 86     | ●        | ●              |            | ●                 | ●            | ●            |              | ●        | ●            |
| Cristo del Amparo       | 256       | 88     |          |                |            |                   |              |              |              |          |              |
| La Espina               | 260       | 90     |          |                |            |                   |              |              |              |          |              |
| Cegoñal                 | 265       | 90     |          |                | ●          |                   |              |              |              |          |              |
| Puente Almuhey          | 269       | 91     |          | ●              | ●          | ●                 | ●            | ●            |              | ●        | ●            |
| Taranilla               | 271       | 94     |          |                | ●          |                   |              |              |              |          |              |
| Renedo Valdetuéjar      | 274       | 96     |          |                |            | ●                 |              |              |              |          |              |
| Otero Valdetuéjar       | 277       | 40     |          |                | ●          | ●                 |              |              |              |          |              |
| La Mata Monteagudo      | 279       | 97     |          |                | ●          | ●                 |              |              |              |          |              |

| Informaciones prácticas |           |        |          |                |            |                   |              |              |              |          |              |
|-------------------------|-----------|--------|----------|----------------|------------|-------------------|--------------|--------------|--------------|----------|--------------|
| Servicios               | Kilometro | Página | Albergue | Hotel - Hostal | Casa Rural | Bar - Restaurante | Cajero/banco | Supermercado | Tienda bisis | Farmacia | Centro Salud |
| Localidades             |           |        |          |                |            |                   |              |              |              |          |              |
| Cistierna.              | 291       | 100    | ●        | ●              | ●          | ●                 | €            | ●            | ●            | ●        | ●            |
| Yugueros                | 302       | 104    |          |                |            | ●                 |              |              |              |          |              |
| La Ercina               | 302       | 104    | ●        | ●              | ●          | ●                 |              |              |              | ●        |              |
| Accisa - Arrimadas      | 308       | 105    |          |                |            | ●                 |              |              |              |          |              |
| Barrillos - Arrimadas   | 310       | 105    |          |                |            | ●                 |              |              |              |          |              |
| La Devesa de Boñar      | 313       | 105    |          |                |            | ●                 |              |              |              |          |              |
| La Losilla              | 315       | 106    |          | ●              |            |                   |              |              |              |          |              |
| Boñar                   | 318       | 107    | ●        | ●              | ●          | ●                 | €            | ●            | ●            | ●        | ●            |
| Otero de Curueño        | 326       | 108    |          |                |            |                   |              |              |              |          |              |
| La Vecilla de Curueño   | 330       | 110    | ●        | ●              |            | ●                 |              | ●            |              | ●        | ●            |
| Campohermoso            | 330       | 111    |          |                |            |                   |              |              |              |          |              |
| Aviados                 | 331       | 111    | ●        |                |            |                   |              |              |              |          |              |
| Robles de la Valcueva   | 338       | 112    |          | ●              | ●          | ●                 |              | ●            |              | ●        | ●            |
| Robledo de Fenar        | 341       | 112    |          |                |            |                   |              |              |              |          |              |
| La Robla                | 349       | 113    | ●        | ●              |            | ●                 | €            | ●            |              | ●        | ●            |
| Sorribos de Alba        | 352       | 114    |          |                |            |                   |              |              |              |          |              |
| Olleros de Alba         | 360       | 116    |          |                |            |                   |              |              |              |          |              |
| Carrocera               | 365       | 116    |          |                |            |                   |              |              |              |          |              |
| Otero de Dueñas         | 367       | 117    |          |                |            |                   |              |              |              |          |              |
| La Magdalena            | 370       | 117    | ●        | ●              |            | ●                 |              | ●            |              | ●        | ●            |
| Villayuste              | 381       | 120    |          |                |            |                   |              |              |              |          |              |
| Lago de Omaña           | 384       | 120    |          |                |            |                   |              |              |              |          |              |
| Oterico                 | 385       | 120    |          |                |            |                   |              |              |              |          |              |
| Riello                  | 387       | 120    | ●        | ●              | ●          | ●                 | €            | ●            |              | ●        | ●            |
| Pandorado               | 391       | 121    |          |                | ●          | ●                 |              |              |              |          |              |
| La Omayuela             | 392       | 122    |          |                | ●          |                   |              |              |              |          |              |
| Guisatecha              | 394       | 124    |          |                | ●          |                   |              |              |              |          |              |

| Informaciones prácticas |           |        |          |                |            |                   |              |              |              |          |              |
|-------------------------|-----------|--------|----------|----------------|------------|-------------------|--------------|--------------|--------------|----------|--------------|
| Servicios               |           |        |          |                |            |                   |              |              |              |          |              |
| Localidades             | Kilómetro | Página | Albergue | Hotel - Hostal | Casa Rural | Bar - Restaurante | Cajero/banco | Supermercado | Tienda bicis | Farmacia | Centro Salud |
| El Castillo             | 396       | 124    |          |                | ●          | ●                 |              |              |              |          |              |
| Vegarienzia             | 398       | 125    |          |                | ●          | ●                 |              |              |              |          |              |
| Cirujales               | 401       | 125    |          |                |            | ●                 |              |              |              |          |              |
| Villaverde de Omaña     | 403       | 125    |          |                |            | ●                 |              |              |              |          |              |
| Marzán                  | 404       | 126    |          |                |            |                   |              |              |              |          |              |
| Barrio de la Puente     | 409       | 126    |          |                |            | ●                 |              |              |              |          |              |
| Torrecillo              | 411       | 126    |          |                |            |                   |              |              |              |          |              |
| Posada de Omaña         | 412       | 127    |          |                |            |                   |              |              |              |          |              |
| Vegapujín               | 413       | 127    |          |                |            |                   |              |              |              |          |              |
| Fasgar                  | 419       | 127    | ●        |                | ●          | ●                 |              | ●            |              | ●        | ●            |
| Colinas del Campo       | 426       | 131    |          |                | ●          | ●                 |              | ●            |              |          |              |
| Igüeña                  | 434       | 131    | ●        |                | ●          | ●                 | €            | ●            |              | ●        | ●            |
| Quintana de Fuseros     | 441       | 134    |          |                | ●          | ●                 |              | ●            |              |          |              |
| Labaniego               | 453       | 135    | ●        |                | ●          |                   |              |              |              |          |              |
| Arlanza                 | 454       | 136    |          |                | ●          |                   |              |              |              |          |              |
| Losada                  | 458       | 138    |          | ●              |            | ●                 |              |              |              |          |              |
| Rodanillo               | 460       | 138    |          |                |            |                   |              |              |              |          |              |
| Cobrana                 | 466       | 138    |          |                |            | ●                 |              |              |              |          |              |
| Congosto                | 472       | 139    |          |                |            |                   |              |              |              |          |              |
| Cubillos del Sil        | 476       | 142    | ●        | ●              | ●          | ●                 |              | ●            |              | ●        | ●            |
| Cabañas Raras           | 484       | 143    |          |                |            |                   |              | ●            |              | ●        | ●            |
| Cacabelos               | 491       | 144    | ●        | ●              | ●          | ●                 | €            | ●            |              | ●        | ●            |
| Villafranca del Bierzo  | 500       | 145    | ●        | ●              | ●          | ●                 | €            | ●            |              | ●        | ●            |

● Las cifras en kilómetros han sido redondeadas

● Los datos de estas informaciones prácticas están obtenidos a lo largo del recorrido, en internet y de experiencias de peregrinos que han realizado este camino.

## Referencias en internet

Existen muchas referencias en internet sobre el Camino de Santiago, aunque sobre este Vexu Kamin, Camino de la Montaña son menos. En esta página reflejamos las que consideramos más importantes

[www.elcaminoolvidado.com](http://www.elcaminoolvidado.com)

Esta web construida por Adolfo Diego de Miguel, uno de los históricos eruditos que comenzó a promocionar el Viejo Camino de la Montaña, contiene importantes referencias para recorrerlo.

<https://elcaminoolvidado.com>

Es una web muy práctica con tracks , detallada guía desarrollada por varias entidades comarcales por las que discurre este camino. El peregrino leonés José Antonio Cuñarro es uno de sus promotores.

La Federación Española de las Asociaciones de Amigos del Camino de Santiago tiene en su web los orígenes históricos, etapas, albergues y referencias de asociaciones.

[www.camino-santiago.org](http://www.camino-santiago.org)

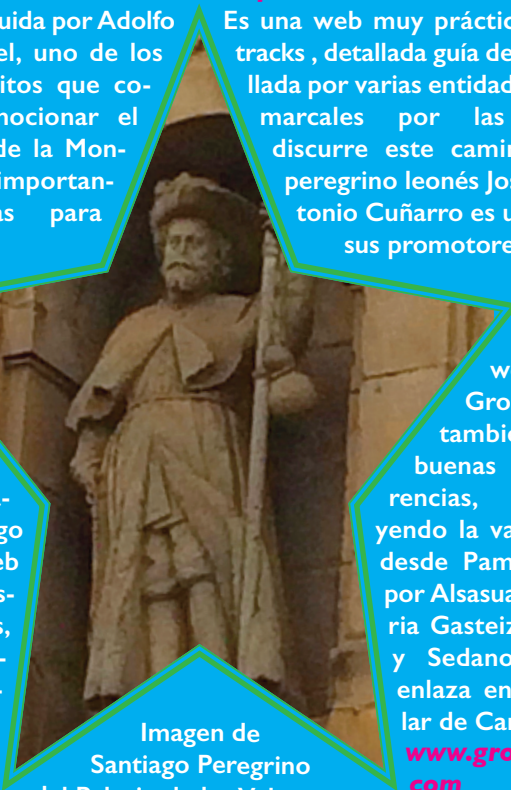


Imagen de Santiago Peregrino del Palacio de los Velasco en Espinosa de los Monteros.

En la web de Gronze también hay buenas referencias, incluyendo la variante desde Pamplona, por Alsasua, Vitoria Gasteiz, Oña y Sedano, que enlaza en Aguilar de Campoo.

[www.gronze.com](http://www.gronze.com)

