

**Chemins de Saint-Jacques-de-Compostelle**



Inscrits au Patrimoine Mondial de l'UNESCO  
Premier Itinéraire Culturel Européen

# Sur les Pas de Saint Jacques



Guide pratique et de découverte  
de la VIA PODIENSIS  
du Puy-en-Velay à Livinhac-le-Haut



- *Patrimoine et culture*
- *Hébergements et services*
- *Conseils utiles, tracés, dénivelés*

**Haute-Loire - Lozère - Aveyron**

**Édition 2020**

## Hommage à Simone Anglade



Simone Anglade, est une personnalité aveyronnaise d'exception, au parcours remarquable, qui s'est entièrement dévouée aux autres et à la chose publique.

Femme pionnière, elle s'est engagée très tôt dans la vie publique. Elle fut élue maire de la commune de Castelnau-de-Mandailles en 1977 à l'âge de 26 ans. Seule femme Conseillère Générale à rentrer dans l'hémicycle aveyronnais en 1988, elle était élue du canton d'Espalion et Vice-Présidente du Conseil Départemental de l'Aveyron. Fervente promotrice du développement économique des territoires ruraux, impliquée dans de nombreux organismes institutionnels, structures et collectivités locales, elle agissait pour l'aménagement du territoire, toujours à l'avant-garde du développement local !

Simone Anglade était un exemple de courage, de volonté et d'obstination. Frappée de tétraplégie à la suite d'un accident de la route en 1987, elle avait retrouvé l'usage de ses jambes et son autonomie. Son combat personnel éclairait son action publique. Pendant des décennies elle présida les services des solidarités départementales à destination des personnes âgées et des personnes en situation de handicaps.

Elle dédia aussi sa vie au Chemin vers Saint-Jacques-de-Compostelle. La Via Podiensis, le GR® 65, c'était son sentier, le chemin qui traverse sa commune. C'est l'itinéraire de pèlerinage, qui, dans les pas de Saint-Jacques, s'accompagne du culte des saints thaumaturges locaux. C'est la voie patrimoniale qui constitue un lien fort et identitaire de la moyenne montagne du massif central, depuis le Puy-en-Velay vers l'Aveyron, en passant par la Lozère.

Le chemin était son inspiration permanente et sa raison d'être. Sur les bases de l'association « Les Amis de Saint-Jacques de Compostelle » créée 2 ans plus tôt, Simone Anglade initia ainsi en 1988 l'association « [Sur les Pas de Saint-Jacques](#) » pour fédérer les acteurs du chemin depuis le Puy-en-Velay jusqu'à Livinhac-le-Haut et toutes les initiatives de mise en valeur et d'animation touristique, culturelle et économique de la Via Podiensis. L'association se dotait alors d'objectifs de cohérence et d'articulation des programmes, elle jetait les bases de la gouvernance du chemin, elle s'est inscrite dans le cadre de la coordination mise en œuvre par les régions du sud de la France en réponse aux exhortations du Conseil de l'Europe.

Simone Anglade fut pendant 30 ans la Présidente de notre association. Une responsabilité de terrain qu'elle incarnait, qu'elle exerçait avec conviction, et pour laquelle elle tendait vers un idéal... celui de la Valeur Universelle Exceptionnelle du Chemin et de l'inscription par l'UNESCO au Patrimoine Mondial de l'Humanité des Chemins de Saint-Jacques en France.

Elle témoignait de sa propre expérience de pèlerinage, effectué en 2001. « *J'y suis allée pour dire merci, exprimer d'une certaine façon ma reconnaissance de me retrouver à 50 ans debout sur mes jambes. J'ai marché 56 jours et j'ai fait en sorte d'arriver pour la fête de Saint-Jacques. Si je suis partie seule, je n'ai jamais été seule. C'est incroyable le nombre de rencontres que l'on peut faire et le nombre d'échanges que l'on a.* »

Le chant des pèlerins «*Ultreia E suseia*» était son hymne, elle en avait fait sa devise et elle nous a transmis dans ses derniers mots son inconditionnelle détermination, son espérance : «*Va plus loin, va plus haut, Dieu aide nous !*».

Elle nous a quittés le 2 septembre 2019.

Elle laisse un héritage rare et incommensurable d'engagement et de cohésion que les membres de l'association souhaitent plus que jamais poursuivre. Merci Simone.

**Refrain : *Ultreia ! Ultrèia ! E sus eia  
Deus adjuva nos !***

Tous les matins nous prenons le chemin,  
Tous les matins nous allons plus loin.  
Jour après jour, la route nous appelle,  
C'est la voix de Compostelle.

Chemin de terre et chemin de Foi,  
Voie millénaire de l'Europe,  
La voie lactée de Charlemagne,  
C'est le chemin de tous mes jacquets.

Et tout là-bas au bout du continent,  
Messire Jacques nous attend,  
Depuis toujours son sourire fixe,  
Le soleil qui meurt au Finistère.

*Le chant des pèlerins  
de Jean-Claude Benazet*

## Le Chemin vers Saint-Jacques-de-Compostelle est notre bien commun !



Ici, nous sommes sur la voie principale, la Via Podiensis, qui, au départ du Puy-en-Velay, s'élance vers le pays basque et le piémont des Pyrénées pour rejoindre l'Espagne et le sanctuaire jacquaire en empruntant aux voies d'échanges historiques des routes médiévales de commerce et de pèlerinage. Traversant les géographies et micro-pays du massif central, le chemin bat au rythme des saisons et du quotidien des villages et villes traversées qui forment les étapes.

La Via Podiensis représente 750 kilomètres d'itinérance en France et le début du parcours, ici présenté, concerne 230 kilomètres du Puy-en-Velay à Livinhac-le-Haut à travers les départements de la Haute-Loire, de la Lozère et de l'Aveyron.

Le Chemin vers Saint-Jacques-de-Compostelle est devenu un élément central de l'attractivité des territoires et communes parcourues, de par sa **Valeur Universelle Exceptionnelle** et de par sa dimension de spiritualité intrinsèque, autant que par les échanges interculturels, le partage, la découverte et le développement de la pratique de la randonnée qui l'accompagne.

L'association « **Sur les Pas de Saint-Jacques** », qui fédère les collectivités, les acteurs institutionnels et les prestataires qui animent la Via Podiensis, se veut levier de la dynamique du sentier, s'attache à le valoriser, à le faire vivre et connaître, notamment à travers ce guide à destination des marcheurs et de tout curieux de ces espaces de cheminement.

Outil très pratique, il devient vite le principal compagnon du marcheur sur les 230 km du parcours. Il facilite les contacts, l'accès à l'information, à la compréhension des lieux et des hommes qui y vivent, créant un lien entre les pèlerins, les marcheurs et les acteurs de terrain. Chaque commune y est présentée par région naturelle, avec ses caractéristiques, le tracé, les animations, les hébergements et les services... et le détail des équipements adaptés, imaginés pour améliorer le confort et bien-être du marcheur tout au long de l'itinéraire, au départ du Puy-en-Velay, en Margeride, en Aubrac et Vallée du Lot est recensé et mentionné pour accompagner la préparation des étapes.

La réalisation de ce guide a été imaginée et lancée en 2010 pour sa première édition par Simone Anglade † (Présidente de l'association de 1989 à 2019). Cette nouvelle édition est un hommage de notre association à Simone Anglade et son œuvre pour le Chemin qui nous inspire et nous engage à poursuivre l'action pour le développement, la promotion et de l'animation du GR® 65 du Puy-en-Velay jusqu'à Livinhac-le-Haut.

Ce guide est édité tous les deux ans et sa publication est rendue possible avec le soutien financier des trois conseils départementaux et des 31 communes traversées, la collaboration active des hébergeurs, des offices de tourisme, des secrétariats de mairie et de l'ACIR. Je les en remercie vivement, ainsi que les comités de randonnée pédestre, les agences ou comités départementaux du tourisme, Aveyron Culture et les photographes qui ont gracieusement autorisé l'utilisation de leurs clichés.

2021 sera une nouvelle année jacquaire, une année de fête sur le Chemin ! A cette occasion, plusieurs manifestations et festivités seront organisées. Sur les Pas de Saint Jacques s'associera à ces projets et sera partie prenante afin de favoriser l'appropriation de ce bien commun.

Le Chemin est un trait d'union. Depuis la Haute-Loire et la région Auvergne-Rhône-Alpes, il pénètre en Occitanie en Lozère, puis en Aveyron, pour la traverser de part en part. Le GR® 65 est une expression identitaire forte à découvrir.

**Bienvenue Sur les Pas de Saint-Jacques ! ULTREÏA !**

Jean-Claude ANGLARS

Vice-président du Conseil Départemental de l'Aveyron  
Président de l'association « **Sur les Pas de Saint-Jacques** »

## 230 km du Puy-en-Velay à Livinhac-le-Haut

| Région  | Dép.                                    | Sommaire / Communes                              | Villages ou Hameaux                | km/Cne                | Page |    |
|---|---|--|------------------------------------|-----------------------|------|----|
| Auvergne - Rhône Alpes  | Haute-Loire<br>8 communes soit 66.70 km | <b>La Via Podiensis : histoire et patrimoine</b> |                                    |                       | 3    |    |
|   |   | <b>UNESCO - Accueillis &amp; Accueillants</b>    |                                    |                       | 7    |    |
|   |   | <b>Informations pratiques - Carte</b>            |                                    |                       | 12   |    |
|   |   | <b>Le Velay</b>                                  |                                    |                       | 18   |    |
|   |   | <b>Le Puy-en-Velay</b>                           |                                    |                       | 3.7  | 19 |
|   |   | <b>Saint-Christophe /Dolaizon</b>                |                                    |                       | 8.7  | 28 |
|   |   | <b>Bains</b>                                     |                                    | Montbonnet            | 6.9  | 29 |
|   |   | <b>Saint-Privat-d'Allier</b>                     |                                    | Saint-Didier-d'Allier | 3.8  | 31 |
|   |   | <b>La Margeride</b>                              |                                    |                       | 32   |    |
|   |   |  |                                    | Saint-Privat-d'Allier | 6.3  | 34 |
|   |   | <b>Monistrol-d'Allier</b>                        |                                    |                       | 6.8  | 37 |
|   |   | Occitanie Pyrénées-Méditerranée                  | Lozère<br>8 communes soit 58.10 km | <b>Saugues</b>        |      |    |
| <b>Grèzes</b>   |   |  |                                    | La Clauze             | 3.8  | 46 |
| <b>Chanaleilles</b>   |   |  |                                    | Chazeaux              | 13.5 | 48 |
| <b>Lajo</b>   |   |  |                                    | Chapelle St Roch      | 2.6  | 50 |
| <b>Saint-Alban-sur-Limagnole</b>                                |   |  |                                    |                       | 9.8  | 51 |
| <b>Fontans</b>  |   |  |                                    | Les Estrets           | 5.0  | 54 |
| <b>Rimeize</b>  |   |  |                                    | Bigose                | 3.0  | 55 |
| <b>L'Aubrac</b>   |   |  |                                    | 56                    |      |    |
| <b>Peyre-en-Aubrac</b>  |   |  |                                    | Aumont Aubrac         | 16.8 | 58 |
|   |   |  |                                    | La Chaze-de-Peyre     |      | 61 |
| <b>Prinsuéjols-Malbouzon</b>                                    |   |  | Malbouzon                          | 5.5                   | 62   |    |
|   |   |  | Prinsuéjols                        |                       | 63   |    |
| <b>Marchastel</b>   |   |  | Rieurtort-d'Aubrac                 | 4.4                   | 64   |    |
| <b>Nasbinals</b>  |   |  |                                    | 11.0                  | 65   |    |
| Aveyron<br>15 communes soit 105.20 km                           | <b>Saint-Chély-d'Aubrac</b>             |  | Aubrac                             | 13.4                  | 69   |    |
|   |   |  | St-Chély-d'Aubrac                  |                       | 72   |    |
|   | <b>La Vallée du Lot</b>                 |  |                                    | 76                    |      |    |
|   | <b>Castelnau-de-Mandailles</b>          |  | Lestrade                           | 6.4                   | 78   |    |
|   | <b>Saint-Côme-d'Olt</b>                 |  |                                    | 7.8                   | 79   |    |
|   | <b>Espalion</b>                         |  |                                    | 7.2                   | 83   |    |
|   | <b>Bessuéjols</b>                       |  |                                    | 3.7                   | 90   |    |
|   | <b>Sébrazac</b>                         |  | Verrières                          | 9.6                   | 91   |    |
|   | <b>Estaing</b>                          |  |                                    |                       | 93   |    |
|   | <b>Golinhac</b>                         |  |                                    | 15.4                  | 96   |    |
|   | <b>Espeyrac</b>                         |  |                                    | 6.4                   | 99   |    |
|   | <b>Senergues</b>                        |  |                                    | 4.4                   | 100  |    |
| <b>Conques-en-Rouergue</b>                                      |   | Conques  | 16.5                               | 102                   |      |    |
|   |   | Grand-Vabre                                      |                                    | 106                   |      |    |
|   |   | Noailhac   |                                    | 107                   |      |    |
| <b>Firmi</b>  |   | Fontailles                                       | 4.9                                | 108                   |      |    |
| <b>Aubin</b>  |   | Le Fromental                                     | 1.8                                | 109                   |      |    |
| <b>Decazeville</b>  |   |  | 7.2                                | 110                   |      |    |
| <b>Livinhac-le-Haut</b>   |   |  | 0.5                                | 114                   |      |    |
| <b>Application mobile - Associations et Comités partenaires</b> |   |  |                                    | 117                   |      |    |

## Qui est Saint Jacques ?

Jacques est l'un des premiers apôtres du Christ, il est le frère de Saint Jean l'évangéliste et comme lui, il est pêcheur sur le lac de Tibériade. Il meurt martyr, décapité à Jérusalem, en 44, par ordre du roi Hérode Agrippa. C'est au Vème siècle que Saint Jérôme dans ses Commentaires sur Isaïe lui attribue l'évangélisation de l'Illyrie et des Espagnes.

## Aux origines, une découverte.

A Compostelle, l'histoire et la renommée est née d'une découverte : celle du tombeau de l'Apôtre Saint Jacques le Majeur qui se produit entre 813 et 833. Selon la tradition St Jacques est considéré comme l'évangéliste de toute l'Espagne. Dès lors, une petite église est construite au-dessus de la tombe et un culte local se développe et franchit peu à peu les frontières. Face à une fréquentation croissante et grâce aux interventions du roi des Asturies Alphonse II, une cathédrale primitive est construite en 899. Renforcée par la multiplication des mythes et légendes sur l'arrivée de la dépouille de l'apôtre martyr, la renommée du sanctuaire dépasse rapidement les frontières de la péninsule ibérique pour irriguer l'ensemble du continent européen. Dès le IX<sup>e</sup> siècle, Compostelle se développe pour former une petite agglomération qui devient aux siècles suivants, un centre épiscopal et commercial très actif.

## Une galaxie européenne.

Face à la renommée grandissante, le sanctuaire de Compostelle attire de nombreux pèlerins non espagnols. En 950, l'évêque du Puy **Godescalc** est le premier d'entre eux. C'est le début d'un grand rayonnement qui sera à peine limité par l'expédition musulmane conduite par le célèbre Al-Mansur en 997 qui dévaste la ville.


Ce sera même un facteur de son essor avec la mise en avant de la figure de Saint Jacques le Matamore « exterminateur de Maures » emblème de la Reconquista (reconquête chrétienne de l'Espagne musulmane). Se développe alors un pèlerinage aristocratique qui attire princes, prélats et chevaliers.

Peu à peu, c'est toute l'Europe médiévale qui est touchée par le phénomène compostellan, le tout renforcé par le soutien et l'encouragement des grands ordres religieux et particulièrement l'ordre de Cluny.

## L'apogée.

Les XI<sup>e</sup> et XII<sup>e</sup> siècle constituent l'apogée de l'attraction de Compostelle qui se dote d'une nouvelle cathédrale romane en 1075 et est élevée au rang d'archevêché en 1121 sous l'influence de l'évêque d'alors : Diego Pelaez. Ce dernier commande la rédaction d'un livre à la gloire de l'apôtre, le **Liber Sancti Jacobi** (ou livre des saints) contenant le premier guide du pèlerin qui décrit les 4 routes de pèlerinages qui traversent l'hexagone français et se rejoignent au-delà des Pyrénées.

Dès lors, les chemins de Saint Jacques se multiplient pour couvrir toute l'Europe, les lieux de dévotion consacrés à l'apôtre aussi, les pèlerins affluent issus d'origines géographiques et sociales de plus en plus diversifiées.



St Jacques Cathédrale Le Puy-en-Velay  
© Balint Pörneczki

## Réforme et Révolution : facteurs du déclin.

La Réforme protestante, qui dénonce le culte des reliques comme une fausse piété, la perte de crédibilité du fait d'un afflux massif des Coquillards (faux pèlerins) et plus tard au XVII<sup>e</sup> les troupes révolutionnaires sont à l'origine d'un déclin continu de la fréquentation des Chemins de St Jacques qui vont sommeiller jusqu'à la seconde moitié du XX<sup>e</sup> siècle.

## Un renouveau inattendu.

Aux lendemains de la seconde guerre mondiale, les Chemins de St Jacques sortent de l'oubli et retrouvent un regain d'intérêt encouragé par la résurgence des années jacquaires (fêtées lorsque la fête de St Jacques le 25 juillet tombe un dimanche).

La visite pastorale du pape Jean Paul II en 1982 en Espagne lors de laquelle il se rend à Compostelle en pèlerin est le symbole et un facteur du renouveau de l'attraction compostellane. Ceci se manifeste par un attrait grandissant de foules toujours plus nombreuses aux motivations et origines toujours plus variées.

## Les chemins de St Jacques : 1<sup>er</sup> itinéraire culturel européen et patrimoine mondial de l'Unesco.

Ce renouveau se manifeste aussi par l'attribution de distinctions permettant de souligner l'importance et la valeur que représentent les Chemins de St Jacques, patrimoine riche et varié qu'il soit bâti, naturel ou immatériel.

La dimension européenne des Chemins a été confirmée, en 1987, par le Conseil de l'Europe, en qualité de premier itinéraire culturel européen. La vocation universelle a été reconnue par l'UNESCO, en 1998 à Kyoto au Japon, avec l'inscription sur la liste du patrimoine mondial.

## Le mouvement jacquaire

Les pouvoirs publics soutiennent la renaissance des itinéraires et des patrimoines dans un souci de développement par la culture et le tourisme. Ils accompagnent ainsi l'élan des marcheurs de plus en plus nombreux et relayent les initiatives d'associations pionnières.

**1947** : fondation du Comité National des sentiers de randonnée et de la Société des Amis de Saint Jacques par René Lacoste Messelière.

**1950** : fondation de la Société française des Amis de St Jacques de Compostelle par des historiens.

**1971 - 1972** : « Le Sentier de Saint-Jacques-de-Compostelle » est créé au Puy-en-Velay, à l'initiative de Mme Rodde et de M. Chaize aidés d'un groupe de bénévoles. Il est agréé par le Comité National des sentiers de grande randonnée. Ce travail se concrétise par une recherche historique, un balisage sur le terrain et l'édition d'un topo-guide.

**1987** : le Chemin de Saint Jacques toujours resté dans la mémoire collective, fort du brassage des langues, cultures et civilisations, est déclaré Premier Itinéraire Culturel Européen par le Conseil d'Europe.

**1990** : l'association « Sur Les Pas de Saint Jacques » co-organise à la Croix des Trois Evêques un rassemblement des Régions de la France du Sud et de l'Espagne du Nord qui scelle le point de départ d'une politique publique de valorisation culturelle et touristique de ces itinéraires et l'implication des Communes, des Départements et des Régions. Dans ce but, création de l'Association de Coopération Interrégionale « Les chemins de St Jacques de Compostelle » - dite l'ACIR devenue l'Agence des Chemins de Compostelle.

**1993** : « Le Camino Frances » (Espagne) est inscrit sur la Liste du Patrimoine Mondial.

**1998** : « Les Chemins de Saint Jacques de Compostelle en France » sont inscrits par l'UNESCO.

**1999** : l'association « Sur Les Pas de Saint Jacques » est nommée aux Trophées du Tourisme de Midi-Pyrénées.

**2015** : le Préfet coordonnateur installe le premier comité interrégional du bien « Chemins de Saint Jacques en France » réunissant propriétaires, gestionnaires et l'Agence des Chemins de Compostelle.

**2020** : on compte plus de 80 associations jacquaires en France et une grande implication des Communes, des Départements et des Régions pour préserver, connaître, aménager, animer, accueillir.



Les pèlerins avaient pour coutume de rapporter comme témoignage de leur voyage des coquilles qu'ils fixaient à leur manteau ou à leur chapeau, d'où le nom de coquilles Saint Jacques donné par la suite à ces mollusques. **La coquille Saint-Jacques** était le signe, qu'à l'issue du voyage c'était un homme nouveau qui rentrait au pays. Elle deviendra l'un des attributs reconnaissables du pèlerin, avec le bourdon, la besace et le chapeau à larges bords. La coquille fut gravée dans la pierre sur les frontons ou les chapiteaux des églises.



C'est du Puy-en-Velay que partit l'évêque Godescalc, en 950, le premier pèlerin franc connu, mais son itinéraire nous est resté inconnu. L'importance du sanctuaire marial du Puy en Velay en fit une tête de départ pour le « guide du pèlerin » d'Aymeri Picaud. Il parlait de la « voie des Bourguignons et des Teutons ». Si les descriptions écrites de cet itinéraire sont minces, l'archéologie et le jalonnement par d'importants sanctuaires, ont permis de restituer les tracés suivis par les pèlerins médiévaux. La construction de sanctuaires, d'abbayes, d'hôpitaux, de ponts, le développement de nombreux mythes et légendes, les traces de dévotion à des saints ou à Saint Jacques lui même, attestées par des reliques ou par des oeuvres d'art, ainsi que la variété des paysages ont assuré la renommée de cet itinéraire. Ainsi, le chemin du Puy-en-Velay est le plus anciennement

aménagé en sentier de Grande Randonnée dès les années 1970. C'est l'une des voies les plus connues. Les connaissances historiques ont permis un balisage au plus près des tracés médiévaux tout en prenant en compte les impératifs contemporains.

### Le patrimoine naturel.

Au fil des étapes, le chemin traverse une succession de **régions naturelles** bien spécifiques avec leurs us et coutumes, leurs traditions et savoir-faire particuliers qui contribuent à façonner les paysages : **Le Velay**, **La Margeride**, **L'Aubrac** et **La Vallée du Lot**.

### Le patrimoine rural.

Tout au long des étapes, le cheminement est agrémenté de nombreux vestiges et héritages témoignant de la vie des gens habitant les régions traversées. Ces derniers traduisent l'importance de la vie collective avec des infrastructures communes aux habitants du village, véritable lieu de sociabilité et de lien social. La foi et la ferveur occupent aussi une place particulière et ont profondément marqué les paysages.

### Les Maisons de l'assemblée ou Maison de la Béate

Symbole et noyau de la vie communautaire, les maisons de l'assemblée, qui sont encore nombreuses dans les villages traversés bien que souvent à l'abandon, étaient des lieux qui rythment la vie de toute la communauté villageoise. Construites par les habitants du village eux-mêmes et propriété collective, ces maisons étaient d'architecture rudimentaire, souvent de plan carré avec deux étages et le toit surplombé par un clocheton. Les villages en assuraient l'entretien.



Métier à ferrer et four banal à Rieurtort

Elles servaient à la fois d'habitation à la **béate**, une femme célibataire rattachée à une congrégation, qui sans être religieuse, se dévouait à la vie du village assurant un accompagnement à tous les moments importants pour la communauté.

Ainsi, institutrices, elles enseignaient aux garçons, les

rudiments de l'écriture, de la lecture et du calcul, et aux filles, l'apprentissage de la dentelle. Infirmières, elles prodiguaient les soins les plus courants, s'occupaient des malades et veillaient les mourants. Catéchistes, elles dirigeaient la vie religieuse de la communauté (animations du mois de mai, chapelets et prières pour les veillées funèbres), parfois elles pouvaient aussi servir de médiateurs lors de conflits au sein de la communauté entre villageois. Ne percevant aucune rémunération, la béate vivait des dons des villageoises et dans le meilleur des cas des produits de son jardin si elle bénéficiait d'une partie des terrains appartenant à la communauté villageoises (biens de sections). La généralisation du maillage scolaire et sanitaire, l'accès accru aux services de santé ont peu à peu fait disparaître ces usages après la seconde guerre mondiale.

### Les fontaines et lavoirs

L'eau est un élément essentiel et indispensable pour toute activité humaine et pour l'élevage, aussi lorsque l'habitat est regroupé, on trouve souvent dans les villages une succession d'aménagements aquatiques.

L'eau des sources avoisinantes est captée et amenée au centre ou à proximité du village pour alimenter la fontaine qui est à disposition de tous les habitants, celle-ci peut prendre des formes variées. Souvent, à proximité de la fontaine, se trouvent des abreuvoirs taillés dans des blocs monolithiques pour permettre aux animaux de boire. On trouve aussi des lavoirs habituellement creusés directement dans le sol et entourés de pierres taillées avec de larges rebords inclinés pour faciliter le lavage du linge. Il est fréquent que les points d'eau soient associés au culte d'un saint, les fontaines sont placées sous son vocable et sa protection. Une statue ou une croix matérialise ces liens. Cela démontre l'importance accordée à l'eau dans les campagnes avant le développement des commodités apportées par l'urbanisation et l'aménagement de ces régions.

### Le four banal

Le pain est aliment de base de la nourriture pour les habitants des campagnes, aussi le four banal occupe une place primordiale dans la vie du village. Souvent il est organisé en deux parties, le four proprement dit de forme arrondi construit en pierre taillée ou en brique recouverte de sable pour garantir l'isolation. L'autre partie, le fournil, où sont entreposés le bois, les paillasses, et les ustensiles nécessaires à la fabrication du pain, est souvent éclairée d'une petite fenêtre qui est ouverte pendant la cuisson. L'aménagement intérieur du fournil est très variable et hétérogène, d'une pièce vide sans aucun aménagement spécifique à une pièce comportant un pétrin, un bac pour l'eau et parfois même une fontaine.

### Le Couderc

Dans la plupart des cas, divers aménagements sont localisés et organisés autour (ou à proximité) d'un bien de section (propriété collective du village) : le Couderc. Le Couderc, qui regroupe l'ensemble des activités communes des habitants du village, est un lieu de rassemblement, de ralliement où se déroulent les événements importants de la vie communautaire.

Autre élément très présent dans les zones d'élevage, **le métier à ferrer**, de pierre ou de bois, il a pour fonction de maintenir les animaux de traits (chevaux, bœufs, vaches) afin de soigner leurs sabots et de les ferrer.

### Les Croix

Tout au long du chemin, les croix sont autant de signes et de guides pour le pèlerin. Cependant, ces croix très nombreuses qui témoignent de l'impact de la christianisation et de la ferveur de la foi chrétienne dans ces régions, ont une utilité bien précise et souvent spécifique.

Il y a bien entendu, les croix de dévotion implantées sur les hauteurs dominant les bourgs et villages, il s'agit souvent des calvaires, des croix de pèlerinages locaux.

En bordure des chemins et principalement aux croisements, se trouvent des croix de direction, très fréquentes sur les abords du chemin, elles servent à guider, à indiquer le chemin. Les autres croix situées en bordure des chemins peuvent aussi avoir des fonctions de croix mémorielles, c'est à dire qu'elles ont été érigées à un endroit précis en mémoire soit d'une personne, d'un événement en relation avec le lieu d'implantation, il peut aussi s'agir de croix de défunts, souvent au pied de

ces dernières se trouve une pierre plate en forme de socle, ceci servait à déposer le cercueil des défunts lors de procession funèbre avant l'existence des corbillards. Enfin, on trouve aussi des croix de limite de propriété en bordure de parcelles cultivées.

### Les cabanes de berger

Dans la zone de pastoralisme du Velay, de la Margeride et de l'Aubrac, on aperçoit encore au milieu des pâturages de petites constructions en pierre d'architecture. Il s'agit d'anciennes cabanes de bergers, souvent très modestes et de taille réduite. Le berger regroupant les troupeaux de tout un village, assurait pendant la période estivale, la pâture dans les terres les plus éloignées du village. Il disposait d'un petit abri de pierres sèches pour s'abriter et dormir. Il s'agit dans la plupart des cas d'une simple pièce à même la terre sans aucun confort. En Velay, les "chi bottes", comme on les appelle, ont une forme en tête d'obus très singulière.



Croix du Pont de St Chély d'Aubrac





Organisation  
des Nations Unies  
pour l'éducation,  
la science et la culture



**Chemins de Saint-Jacques-de-Compostelle en France**  
inscrits sur la Liste du patrimoine mondial en 1998

UNESCO

## « Les sites du Patrimoine Mondial appartiennent à tous les peuples du monde, sans tenir compte du territoire sur lequel ils sont situés »

En 1993 en Espagne, puis en 1998 en France, l'UNESCO reconnaît une Valeur Universelle Exceptionnelle aux "Chemins de Saint-Jacques de Compostelle". *« Tout au long du Moyen Age, Saint-Jacques de Compostelle fut une destination majeure pour d'innombrables pèlerins de toute l'Europe. Pour atteindre l'Espagne, les pèlerins traversaient la France. Quatre voies symboliques, partant de Paris, de Vézelay, du Puy et d'Arles menant à la traversée des Pyrénées résument les itinéraires innombrables empruntés par les voyageurs. Eglises de pèlerinage ou simples sanctuaires, hôpitaux, ponts, croix de chemin jalonnent ces voies et témoignent des aspects spirituels et matériels du pèlerinage. Exercice spirituel et manifestation de la foi, le pèlerinage a aussi touché le monde profane en jouant un rôle décisif dans la naissance et la circulation des idées et des arts. »*

**Ce bien en série n° 868 se compose de : 64 monuments, 7 ensembles et 7 tronçons de la voie du Puy-en-Velay (GR® 65) symbolisant les services nécessaires et les itinéraires pratiqués par les pèlerins médiévaux (Voir carte en page couverture).**

**Du Puy-en Velay à Livinhac le Haut, sont inventoriés :**

**L'Hôtel-Dieu Saint-Jacques et la cathédrale Notre-Dame au Puy-en-Velay**

**Le chemin de Nasbinals à Saint-Chély-d'Aubrac (17 km)**

**Le pont dit " des pèlerins " sur la Boralde à St-Chély-d'Aubrac**

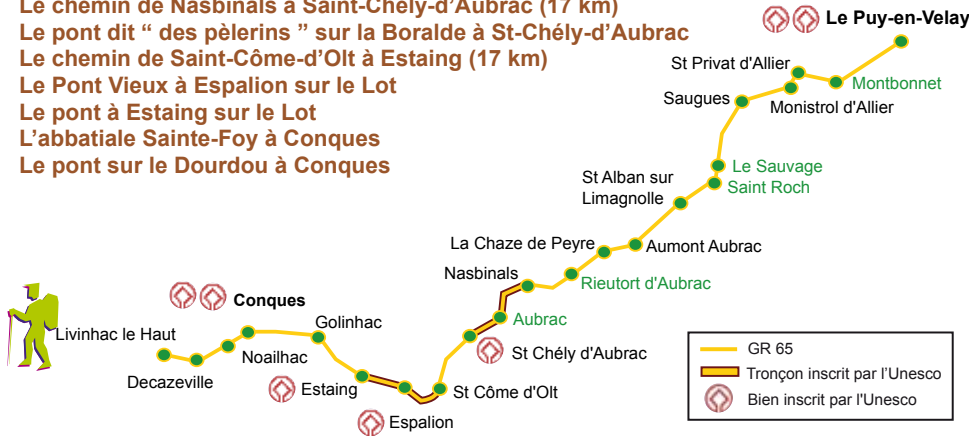
**Le chemin de Saint-Côme-d'Olt à Estaing (17 km)**

**Le Pont Vieux à Espalion sur le Lot**

**Le pont à Estaing sur le Lot**

**L'abbatiale Sainte-Foy à Conques**

**Le pont sur le Dourdou à Conques**



[www.cheminscompostelle-patrimoine mondial.fr](http://www.cheminscompostelle-patrimoine mondial.fr)

En reconnaissant la **Valeur Universelle Exceptionnelle** d'un Bien, les États signataires de la Convention du patrimoine mondial, s'engagent à le préserver et à s'efforcer de trouver des solutions pour le protéger, mais cette préservation n'a de force que par l'implication de tous.

9 monuments et sections de sentiers situés sur l'itinéraire du Puy en Velay à Livinhac le Haut ont été soigneusement sélectionnés pour témoigner « des aspects spirituels et matériels du pèlerinage. Exercice spirituel et manifestation de la foi, le pèlerinage a aussi touché le monde profane en jouant un rôle décisif dans la naissance et la circulation des idées et des arts. » (Extrait de la Valeur Universelle du Bien).

Contribuer à la connaissance et à la préservation de ces précieux témoins d'échanges culturels multiséculaires aujourd'hui encore vivants, c'est également s'associer, au bénéfice des générations présentes et à venir, aux objectifs de l'UNESCO, tels que « protéger et promouvoir la diversité des expressions culturelles ; développer l'interaction culturelle pour bâtir des passerelles entre les peuples ; encourager le dialogue entre les cultures en faveur d'une culture de la paix ».



20 ans de Valeur Universelle Exceptionnelle

## Accueillis & Accueillants

« Les Hommes construisent trop de murs et pas assez de ponts »

Isaac Newton

L'année 2018 a été marquée par les célébrations du XX<sup>e</sup> anniversaire de l'inscription des Chemins de Saint-Jacques en France sur la Liste du patrimoine mondial de l'UNESCO. A cette occasion, souhaitant favoriser l'appropriation par le plus grand nombre de ce Bien multiséculaire, l'association Sur les Pas de Saint-Jacques a choisi de mettre en exergue la tradition d'accueil, d'hospitalité et d'échanges interculturels qui font le chemin.

En 2019, l'opération plurielle « Accueillis & Accueillants » initiée par l'association Sur les Pas de Saint Jacques a investi le GR® 65 entre Nasbinals et Conques,



« Dans le souvenir de notre propre Chemin jusqu'à Compostelle, nous avons à coeur l'accueil des pèlerins. Des rencontres et des partages qui sont certes éphémères, mais simples, sincères et chaleureux.

Nous sommes là, disponibles, au service de la marche et du cheminement intérieur de chacune et chacun. »

Anne et Patrick.



« Nous marchons depuis trois semaines, il nous reste cinq mois. Nous sommes partis du Puy. Sharon peint un tableau tous les 8 kilomètres... »

Sharon et Simon

autour des neuf composantes du Bien patrimoine mondial qui jalonnent le Chemin du Puy-en-Velay à Livinhac-le-Haut. Ces monuments et sections de sentier illustrent le rôle essentiel dans les échanges, le développement religieux et culturel au Moyen Age que joua la route du pèlerinage. Ils témoignent avec force, des solutions de franchissement d'obstacles et du rôle décisif du pèlerinage, dans la naissance et la circulation des idées et des arts.

A Nasbinals, Saint-Chély-d'Aubrac, Saint-Côme-d'Olt, Espalion, Estaing et Conques, des portraits d'**Accueillants** (hébergeurs, restaurateurs, commerçants, habitants...) et d'**Accueillis** (pèlerins, marcheurs, visiteurs de toutes nationalités...) ont été réalisés tout au long de l'année du vingtième anniversaire, par l'artiste photographe hongrois Balint Pörneczy.

Ces portraits, révélant l'humanité des échanges vécus par des milliers de femmes et d'hommes, le long du Chemin, ont fait l'objet d'un ouvrage et sont désormais réunis dans une galerie virtuelle, accessible depuis le monde entier [www.sur-les-pas-de-saint-jacques.fr/accueillis-accueillants/la-galerie-de-portraits/](http://www.sur-les-pas-de-saint-jacques.fr/accueillis-accueillants/la-galerie-de-portraits/)



*« Petit joyau de l'art baroque sur le Chemin de Saint Jacques de Compostelle, cette chapelle est une surprenante découverte dans une petite rue au centre d'Espalion. C'est un lieu propice aux échanges et les liens qui se créent avec nos visiteurs et voisins de toutes nationalités souvent perdurent. Des photos, la traduction de notre dépliant en Allemand... autant de surprises qui sont le témoin de ces belles rencontres autour de notre patrimoine. »*  
Agnès



*« Nos anges, si vous existez, donnez-nous votre bénédiction, pour que nous poursuivions notre chemin dans la plus grande douceur et bienveillance. Donner et recevoir, dans nos rencontres, nos joies, nos souffrances, notre vie... Partager notre temps, notre nourriture, notre argent... »*  
Cornélia et Philip

Une sélection de 36 portraits photographiques, est également exposée en extérieur, le long de la Via Podiensis, aux abords des composantes du Bien. Ces portraits célèbrent l'héritage culturel d'hospitalité et d'ouverture au monde, généré par le passage du chemin de pèlerinage sur notre territoire : une culture de l'accueil et une tradition du partage toujours vivante...

L'exposition sur le GR® 65 est toujours visible et s'offre à la découverte (les portraits exposés sont mentionnés au fil du guide, aux pages des villages concernés).

Ce projet veut mettre en lumière et rendre hommage à toutes les personnes accueillantes qui sont quotidiennement, souvent dans l'anonymat, au service et au contact des accueillis et qui, ensemble, font vivre le Chemin. Il s'agit aussi, par la reconnaissance et la mobilisation des « Accueillants », les habitants de ce territoire, de renforcer le sentiment de communauté autour du Bien que constitue le Chemin.



« "Soyons reconnaissants aux personnes qui nous donnent du bonheur; elles sont les charmants jardiniers par qui nos âmes sont fleuries". Cette citation de Marcel Proust reflète le bonheur de partager avec les pèlerins du Chemin de Saint-Jacques; échanger avec eux est très enrichissant et gratifiant car ils nous aident de vivre dans ce si joli village, ils sont aussi souvent reconnaissants du travail fourni pour l'embellissement et le fleurissement du village. » Gilberte et Jean



« Etudiant en TRED International, je viens de Corée, j'ai rencontré Florian à Sauges. Nous avons mangé ensemble et depuis nous marchons ensemble, parlons de nos cultures, de nous... Beaucoup de merveilleuses rencontres avec des personnes Belges, Canadiennes, Australiennes... Lorsque je retournerai en Corée je raconterai tous ses bons moments à mes amis pour leur donner l'envie de faire le Chemin. » Jung



« Encourager le dialogue entre les cultures afin d'assurer des échanges culturels plus intenses et équilibrés dans le monde en faveur du respect interculturel et d'une culture de la paix. Stimuler l'interculturalité afin de développer l'interaction culturelle dans l'esprit de bâtir des passerelles entre les peuples. »

*Extrait de la convention de l'UNESCO, sur la protection et la promotion de la diversité des expressions culturelles.*

### L'artiste photographe : Bálint Pörnczi

Photographe hongrois, il travaille depuis 15 ans pour la presse nationale et internationale, pour différentes institutions et également sur des projets plus personnels à long terme. Connu pour sa série de photos « Figurák », pour laquelle il a remporté de nombreux prix, ses photographies sont désormais exposées dans le monde entier (France, Japon, Canada...). C'est au cours de l'année 2018 qu'il réalise la série de portraits et photos de patrimoine « Accueillis & Accueillants » en mission de reportage sur les étapes de Nasbinals à Conques.



*« Ulteřia ! Va plus loin ! »  
Frère Jean Daniel*



*« On marche pour le plaisir : marcher c'est le pied pour méditer ! »  
Antoine et Martin*

*Ce projet, fédérateur de tous les acteurs du Chemin a été possible grâce au soutien financier de la DRAC, la Région Occitanie Pyrénées-Méditerranée, du GAL AOC, du GAL Gévaudan, du Conseil départemental et d'Aveyron Culture, de la Communauté de communes des Hautes Terres de l'Aubrac, des communes de Nasbinals, Saint-Chély-d'Aubrac, Saint-Côme-d'Olt, Espalion, Estaing, Conques-en-Rouergue et du Crédit Agricole (caisses locales d'Espalion et de Rodez).*

# Informations pratiques

Partir léger :

**- Sac à dos arrière**

Sac Adventure 40L  
Vêtements (liste après)  
Duvet Combi - Lampe frontale  
Pharmacie (liste après)  
Trousse toilette (liste après)  
Sandales - Kit couteau

**- Sac avant pour l'équilibre**

Guides - Cartes - Boussole  
Portable - Appareil photo  
Papier Stylo - Gourde  
Nourriture énergétique

**- Tenue route**

Chaussure de marche  
Chemise Top mountain  
Pantalon aéré randonnée  
Casquette - 2 bâtons

**- Vêtements**

2 micro polaire Trail Raider  
Maillot respirant Trailer  
Débardeur respirant  
Collant et Short Trailer  
Cuissard Stretch  
2 sous-vêtements  
T-shirt nuit  
2 chaussettes paires mixtes  
Gants Bonnet

**- Pluie**

Cape de pluie - Veste Top  
Sur pantalon  
Poncho - Cover bag

**- Pharmacie**

Crème soin pieds  
Pansements - 2 sprays

**- Trousse de Toilette**

Serviette ultralite  
Savon Marseille - Shampoing  
Rasoir jetable  
10 épingles à nourrice  
Brosse à dent + dentifrice  
Mouchoirs papier  
Papier hygiénique

**Réservation hébergement** : la réservation est impérative pour les groupes (en haute saison et en basse saison touristique). Pour les randonneurs isolés, il est recommandé de réserver l'hébergement (24 à 72 heures à l'avance).

**Météo** : Composer le numéro **08 99 71 02 XX** (2.99€ /appel ) et remplacez XX par le 43 pour la Haute-Loire, le 48 pour la Lozère, le 12 pour l'Aveyron, ou consulter les sites météo sur internet.

**SNCF** Informations horaires Tél. : 3635 (0,40€ /mn)

Site : [www.sncf.com](http://www.sncf.com)

**Stationnement** longue durée au Puy, pour tous renseignements : [parkings.pole.intermodal@lepuyenvelay.fr](mailto:parkings.pole.intermodal@lepuyenvelay.fr)

Boutique TUDIP - Ave Charles Dupuy 43000 Le Puy-en-Velay  
Tél. : 04 71 02 60 11 - Horaires d'ouverture au public : du lundi au vendredi de 9h à 12h et de 13h30 à 18h.

## Documents

**Pièce d'identité, carte bancaire, carte vitale, carte mutuelle santé, carte de groupe sanguin.**

Il est recommandé d'obtenir un tampon à chaque étape, apposé sur votre **créanciale** ou **crédencial** soit par le prêtre, une association, la mairie, l'office de tourisme ou l'hébergeur qui atteste votre qualité de « pèlerin » ou de cheminant sur le chemin vers Saint-Jacques-de-Compostelle.

Dans la tradition du pèlerinage vers Compostelle, **la créanciale** (*document de l'Eglise*) ou **la crédencial** (*document des associations*) est une accréditation délivrée au pèlerin afin d'authentifier sa motivation. **La créanciale** est proposée au départ, après la messe de 7h suivie de la bénédiction à la cathédrale du Puy-en-Velay ou dans la journée aux heures d'ouverture de la sacristie tél. 04 71 05 98 74, site Internet : [cathedraledupuy.org](http://cathedraledupuy.org). Invitation à la rencontre et au respect de l'hôte, **la crédencial** recommande le cheminant auprès de tous ceux qu'il rencontrera au long de sa pérégrination. Elle est toutefois indispensable pour l'accès aux gîtes espagnols et peut être demandée en France.

**La Compostela** : instaurée au XIV<sup>e</sup> siècle, est un certificat officiel délivré au Bureau des Pèlerins (1 rue de Villar) de la Cathédrale de Compostelle à ceux qui ont accompli dans une démarche religieuse au moins les 100 derniers km à pied ou à cheval ou les 200 derniers km à vélo. Délivrée sur présentation de la créanciale de l'église ou de la crédencial.

## ACCREDITATION

**L**e Président de l'Association a l'honneur de recommander à toutes les Autorités religieuses et civiles, ainsi qu'aux Autorités militaires et de la Gendarmerie ce membre de l'Association, qui entreprend vers Compostelle la traditionnelle pérégrination, à la manière des anciens pèlerins, et leur demande de bien vouloir lui prêter aide et assistance en cas de besoin.

SIGNATURE, DATE ET CACHET DE L'ETAPE





## ○ Transports

**La Malle Postale** 11, av. Charles Dupuy  
43000 Le Puy-en-Velay

Tél. 06 67 79 38 16 - 04 71 04 21 79

Site : [www.lamallepostale.com](http://www.lamallepostale.com)

Mail : [contact@lamallepostale.com](mailto:contact@lamallepostale.com)

**Compostel'Bus**, navette quotidienne entre  
Le Puy-en-Velay et Conques. Tél. 04 71 02 43 23  
[www.bus-chemin-compostelle.com](http://www.bus-chemin-compostelle.com)

**Transbagages** Hameau de Chanteruéjols Mende  
Tél. 06 80 06 32 19 - 04 66 65 27 75

Mail : [info@transbagages.com](mailto:info@transbagages.com)

Site : [www.transbagages.com](http://www.transbagages.com)

Ouvert 7/7 du 20/04 au 20/10.

**Transports «Paty Services»** St Jean Lachalm

Tél. 04 71 57 59 32 - 06 18 63 62 52

Mail : [contact@paty43.com](mailto:contact@paty43.com)

Site : [www.paty43.com](http://www.paty43.com)

**Allo Taxi Felix** Place Du Breuil 43000 Le Puy-en-  
-Velay Tél. 06 10 10 90 76 - 04 71 02 52 41

**Transport du Levant** 48260 Nasbinals

Tél. 04 66 32 52 80 - 06 86 67 36 31

Mail : [transportsmontialoux@gmail.com](mailto:transportsmontialoux@gmail.com)

Site : <https://transportsdulevant.fr>

**Covoiturage** [www.blablacar.fr](http://www.blablacar.fr)

[www.laroueverte.com](http://www.laroueverte.com)

**Gare routière**

Le Puy-en-Velay (43) Pl. Maréchal Leclerc

Rodez (12) 25 av. du Maréchal Joffre

**Autocars**

Mende (Lozère) HUGON Tél. 04 66 49 03 81

Mende (Lozère) BOULET Tél. 04 66 65 19 88

Conques (Aveyron) VERBUS Tél. 05 65 77 10 55

**SNCF** Ligne directe 3635

Gares hors étapes : Mende (Lozère)

Saint-Christophe (Aveyron)

Viviez-Decazeville (Aveyron)

**Aérodrome** Rodez-Marcillac 35 km de Conques, vol  
quotidien vers Paris. Tél. 05 65 42 20 30

**Taxi** voir rubrique «services» pour chaque commune.

## ○ Civisme

Amis pèlerins et randonneurs, vous allez emprunter des chemins entretenus et balisés par les bénévoles des clubs de la Fédération Française de la Randonnée Pédestre sur le mythique GR® 65 « Sentiers vers Saint Jacques de Compostelle ».

Vous allez parcourir et évoluer dans des terroirs protégés et sensibles, nous vous invitons à :

- Rester sur les chemins balisés (surtout en période de chasse),
- Respecter les cultures et les animaux, la faune et la flore, les limites de propriété,
- Refermer dernière vous barrières et clôtures,
- Être silencieux et discrets,
- Être courtois avec les autres randonneurs, les autochtones et les amoureux de la nature,
- Ramasser vos déchets en les emportant (même biodégradables) voire ceux des autres randonneurs maladroits ou peu scrupuleux. Conservez les dans votre sac jusqu'à la prochaine poubelle de tri ou point de collecte.

### Autres recommandations :

- Ne faites pas de feu,
- Le camping sauvage ou bivouac est soumis à l'accord du propriétaire du terrain,
- Ne ramassez pas et ne cueillez pas les fleurs, les plantes (qui peuvent être rares, protégées ou en voie de disparition), les fruits et les champignons (qui peuvent être toxiques),
- Le climat de La Margeride et de l'Aubrac est rude, il est indispensable de prévoir, même en été, des vêtements chauds et imperméables ainsi que de bonnes chaussures. Il est recommandé de faire provision d'eau potable,
- Observer la plus grande vigilance avec les troupeaux et les tourbières.

### Satisfaction des besoins naturels

Cela demande aussi certaines précautions (faire attention aux vipères). Vos traces seront plus discrètes et plus vite décomposées par les bactéries présentes dans le sol, si vous les déposez au fond d'un trou, que vous recouvrirez ensuite de terre, sur plusieurs centimètres d'épaisseur.

Soyez vous aussi acteur du suivi de l'itinéraire et de l'environnement en signalant (aux hébergeurs, mairies et OT / SI) tous les problèmes de balisage, de décharge sauvage ....sur le GR® 65.

## ○ Punaises de lits



### **Cimex lectularius**

Le développement de cet insecte s'effectue en 3 étapes, *l'oeuf, la larve et l'adulte*. 5 stades larvaires se succèdent. Pour passer de l'un à l'autre, au minimum un repas de sang (*piqûre de l'homme*) est nécessaire.

Le cycle complet peut durer 2 à 5 mois. L'adulte fuit et évite la lumière, il peut survivre près de 2 ans sans s'alimenter.

#### **Prévention à l'intention des hébergés :**

- Les punaises peuvent évoluer dans un milieu propre, des hébergements très bien tenus ont été infectés.

- Il n'y a pas lieu de stigmatiser ceux supposés « réservoirs » mais plutôt de privilégier la communication et la persuasion amiable.

- Il n'existe pas, à ce jour de solution efficace à 100%, ni d'éradication pure et simple.

- Il s'agit d'adopter des règles d'hygiène strictes, d'observer soigneusement, d'assurer les bons gestes de prévention. Parmi les **solutions physiques**: froid (-0°) et chaleur (+45°) ont un rôle destructeur sur les insectes et oeufs.

- Le recours à des housses de matelas et de sommier ainsi qu'aux insecticides peuvent être envisagé en cas d'infestation massive. Il existe des **produits (utiliser avec précaution)** : aérosol DETMOL FLEX + laque DV33, poudre insecticide SANITERPEN (répulsif naturel au pyrèthre), insecticide 4J de PENN'TY BIO, promix 300 de SOFIP, CLAKO punaises de lits, la Terre de Diatomée... Les **traitements** dépendent d'entreprises spécialisées ou organismes professionnels tels la FODSA (Fédération des Organismes de Défense Sanitaire de l'Aveyron), les GDS (Groupements de Défense Sanitaire), regroupés dans le réseau FARAGO.

**Conseil de prévention** : Les lieux de sommeil doivent être équipés de meubles, tissus, décors amovibles. Évitez les revêtements sols plastiques non collés, moquettes, tapis, papiers peints et tissus muraux, lambris, lits à lattes, matelas à coutures ... tout interstice est un refuge pour l'insecte.

La literie (traversins, oreillers, couvertures ...) doit pouvoir supporter des lavages fréquents à 60° et +, (housses de matelas jetables).

De grands sacs poubelle peuvent être remis aux marcheurs pour enfermer leur sac à dos, afin d'éviter l'intrusion et la propagation.

Inspection régulière de la literie, des locaux. Dans les chambres, autour des lits occupés régulièrement, *plusieurs indices à observer: insectes, taches rouges ou points noirs (crottes) sur les draps, taies d'oreiller, matelas et près des refuges, oeufs en petits amas blanchâtres de quelques millimètres.*

#### **Protocole à mettre en œuvre tous les 15 jours si possible même sans insecte détecté :**

Mettre sous sacs plastiques noirs le linge de lit et de toilette, laver à haute température (**60°C pendant 1h**) après chaque utilisation et entreposer dans un endroit sain.

Les objets infectés peuvent être placés dans une poche et **congelés pendant 48h**.

Aspirer sol, fissures, angles des lits, sommiers, matelas, plinthes, bouches d'aération, recoins, meubles... changer et brûler le sac.

Traiter le local et matelas au générateur de vapeur sèche.

De plus en plus d'établissements portent le plus grand soin à prévenir la présence de punaises sur le Chemin, **la collaboration des pèlerins et randonneurs est indispensable :**

\* signalez immédiatement les piqûres subies antérieurement ou au cours de la nuit,

\* évitez de poser vos sacs, bagages et affaires sur les lits,

\* déposez vos chaussures hors du local à sommeil,

\* lavez régulièrement vos affaires en machine (60°) et secouez les en extérieur.

Il faudra de la détermination pour éradiquer ce fléau et c'est dans le cadre d'actions conjointes des municipalités, offices de tourisme, hébergés, transporteurs de bagages, marcheurs et pèlerins que l'on pourra en venir à bout. Ces derniers doivent participer aux gestes de prévention et peuvent se munir de sprays et répulsifs, en respectant les consignes d'utilisation. Tous les prestataires de l'accueil sont invités à faire preuve de vigilance, communiquer entre eux afin d'établir des réseaux de renseignements et de prophylaxie. Seule une prévention systématique, et rigoureuse permettra de maintenir ce nuisible à un seuil supportable pour tous.

**Pour limiter leur prolifération et agir jusqu'à l'élimination : tous les conseils sur <https://www.cohesion-territoires.gouv.fr/punaises-de-lit>**

#### **Légende des tracés pour chaque commune :**

**GR® 65**

**Limite Commune**

**Office de Tourisme**

**Hébergement**

**Restauration**

**Café Bar**

**Alimentation**

**Banque Gab**

**Poste**

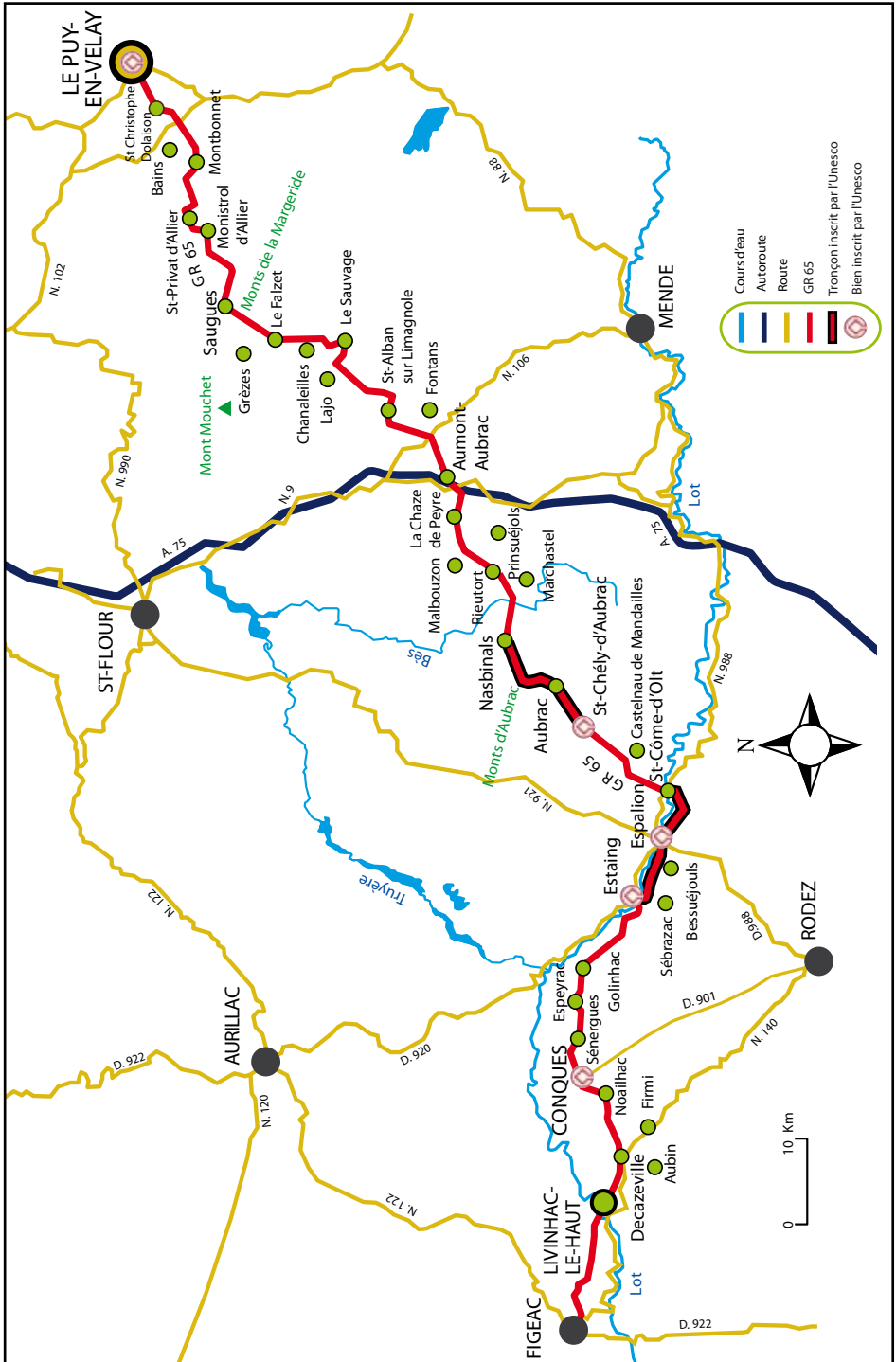
**Service santé**

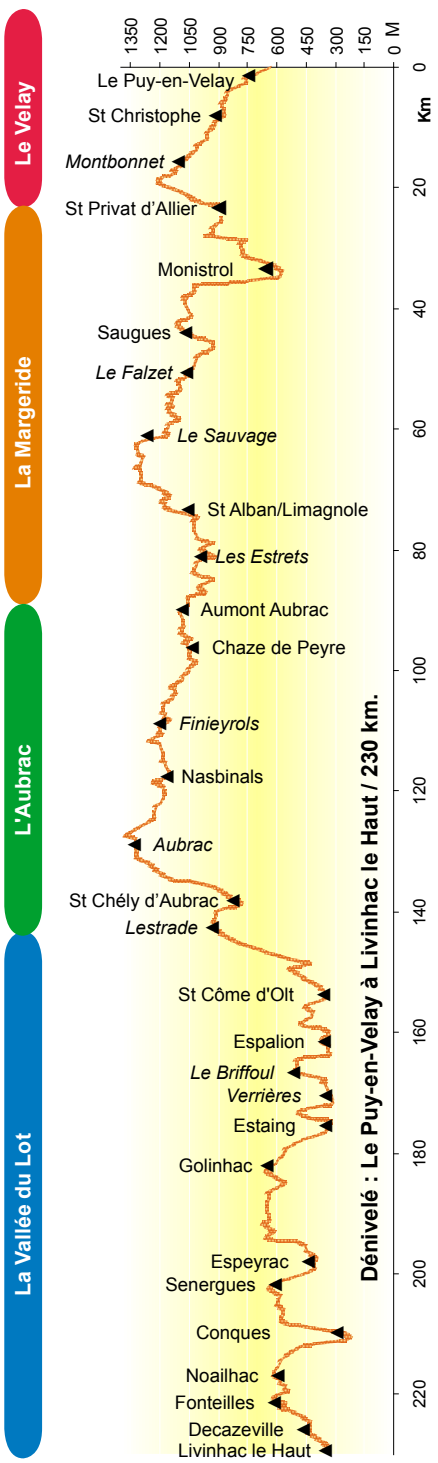
**Taxi**

**Culte**







| Services<br><br><i>Villes et villages<br/>(sur fond blanc<br/>hors GR)</i> | Page services | Services |                 |             |              |          |          |             |           |                 |         |            |        |       |         |           |            |                |          |                |              |       |
|--|---------------|----------|-----------------|-------------|--------------|----------|----------|-------------|-----------|-----------------|---------|------------|--------|-------|---------|-----------|------------|----------------|----------|----------------|--------------|-------|
|  |               | Mairie   | Office Tourisme | Hébergement | Restauration | Café Bar | Epicerie | Boulangerie | Boucherie | Bout. souvenirs | Laverie | GAB Billet | Banque | Poste | Médecin | Pharmacie | Infirmière | Kinésithérapie | Dentiste | Taxi Transport | Presse Tabac | Culte |
| Le Puy-en-Velay  | 24            | ◆        | ◆               | ◆           | ◆            | ◆        | ◆        | ◆           | ◆         | ◆               | ◆       | ◆          | ◆      | ◆     | ◆       | ◆         | ◆          | ◆              | ◆        | ◆              | ◆            | ◆     |
| St-Christophe-sur-Dolaizon   | 28            | ◆        | ◆               | ◆           | ◆            | ◆        | ◆        | ◆           | ◆         | ◆               | ◆       | ◆          | ◆      | ◆     | ◆       | ◆         | ◆          | ◆              | ◆        | ◆              | ◆            | ◆     |
| Bains à 3.3 km du GR   | 30            | ◆        | ◆               | ◆           | ◆            | ◆        | ◆        | ◆           | ◆         | ◆               | ◆       | ◆          | ◆      | ◆     | ◆       | ◆         | ◆          | ◆              | ◆        | ◆              | ◆            | ◆     |
| St-Didier-d'Allier à 3 km du GR  | 31            | ◆        | ◆               | ◆           | ◆            | ◆        | ◆        | ◆           | ◆         | ◆               | ◆       | ◆          | ◆      | ◆     | ◆       | ◆         | ◆          | ◆              | ◆        | ◆              | ◆            | ◆     |
| St-Privat-d'Allier   | 35            | ◆        | ◆               | ◆           | ◆            | ◆        | ◆        | ◆           | ◆         | ◆               | ◆       | ◆          | ◆      | ◆     | ◆       | ◆         | ◆          | ◆              | ◆        | ◆              | ◆            | ◆     |
| Monistrol-d'Allier   | 38            | ◆        | ◆               | ◆           | ◆            | ◆        | ◆        | ◆           | ◆         | ◆               | ◆       | ◆          | ◆      | ◆     | ◆       | ◆         | ◆          | ◆              | ◆        | ◆              | ◆            | ◆     |
| Saugues  | 43            | ◆        | ◆               | ◆           | ◆            | ◆        | ◆        | ◆           | ◆         | ◆               | ◆       | ◆          | ◆      | ◆     | ◆       | ◆         | ◆          | ◆              | ◆        | ◆              | ◆            | ◆     |
| Grèzes à 1.8 km du GR  | 47            | ◆        | ◆               | ◆           | ◆            | ◆        | ◆        | ◆           | ◆         | ◆               | ◆       | ◆          | ◆      | ◆     | ◆       | ◆         | ◆          | ◆              | ◆        | ◆              | ◆            | ◆     |
| Chanaleilles à 0.7 km du GR  | 49            | ◆        | ◆               | ◆           | ◆            | ◆        | ◆        | ◆           | ◆         | ◆               | ◆       | ◆          | ◆      | ◆     | ◆       | ◆         | ◆          | ◆              | ◆        | ◆              | ◆            | ◆     |
| Lajo à 3 km du GR  | 50            | ◆        | ◆               | ◆           | ◆            | ◆        | ◆        | ◆           | ◆         | ◆               | ◆       | ◆          | ◆      | ◆     | ◆       | ◆         | ◆          | ◆              | ◆        | ◆              | ◆            | ◆     |
| Saint-Alban-sur-Limagnole  | 52            | ◆        | ◆               | ◆           | ◆            | ◆        | ◆        | ◆           | ◆         | ◆               | ◆       | ◆          | ◆      | ◆     | ◆       | ◆         | ◆          | ◆              | ◆        | ◆              | ◆            | ◆     |
| Fontans à 4 km du GR   | 54            | ◆        | ◆               | ◆           | ◆            | ◆        | ◆        | ◆           | ◆         | ◆               | ◆       | ◆          | ◆      | ◆     | ◆       | ◆         | ◆          | ◆              | ◆        | ◆              | ◆            | ◆     |
| Rimeize à 3.8 km du GR   | 55            | ◆        | ◆               | ◆           | ◆            | ◆        | ◆        | ◆           | ◆         | ◆               | ◆       | ◆          | ◆      | ◆     | ◆       | ◆         | ◆          | ◆              | ◆        | ◆              | ◆            | ◆     |
| Aumont Aubrac  | 59            | ◆        | ◆               | ◆           | ◆            | ◆        | ◆        | ◆           | ◆         | ◆               | ◆       | ◆          | ◆      | ◆     | ◆       | ◆         | ◆          | ◆              | ◆        | ◆              | ◆            | ◆     |
| La Chaze-de-Peyre  | 61            | ◆        | ◆               | ◆           | ◆            | ◆        | ◆        | ◆           | ◆         | ◆               | ◆       | ◆          | ◆      | ◆     | ◆       | ◆         | ◆          | ◆              | ◆        | ◆              | ◆            | ◆     |
| Malbouzon à 1.9 km du GR   | 62            | ◆        | ◆               | ◆           | ◆            | ◆        | ◆        | ◆           | ◆         | ◆               | ◆       | ◆          | ◆      | ◆     | ◆       | ◆         | ◆          | ◆              | ◆        | ◆              | ◆            | ◆     |
| Prinsuéjols à 3 km du GR   | 63            | ◆        | ◆               | ◆           | ◆            | ◆        | ◆        | ◆           | ◆         | ◆               | ◆       | ◆          | ◆      | ◆     | ◆       | ◆         | ◆          | ◆              | ◆        | ◆              | ◆            | ◆     |
| Marchastel à 2 km du GR  | 64            | ◆        | ◆               | ◆           | ◆            | ◆        | ◆        | ◆           | ◆         | ◆               | ◆       | ◆          | ◆      | ◆     | ◆       | ◆         | ◆          | ◆              | ◆        | ◆              | ◆            | ◆     |
| Nasbinals  | 66            | ◆        | ◆               | ◆           | ◆            | ◆        | ◆        | ◆           | ◆         | ◆               | ◆       | ◆          | ◆      | ◆     | ◆       | ◆         | ◆          | ◆              | ◆        | ◆              | ◆            | ◆     |
| Saint-Chély-d'Aubrac   | 71-74         | ◆        | ◆               | ◆           | ◆            | ◆        | ◆        | ◆           | ◆         | ◆               | ◆       | ◆          | ◆      | ◆     | ◆       | ◆         | ◆          | ◆              | ◆        | ◆              | ◆            | ◆     |
| Castelnau de M. à 4 km du GR   | 78            | ◆        | ◆               | ◆           | ◆            | ◆        | ◆        | ◆           | ◆         | ◆               | ◆       | ◆          | ◆      | ◆     | ◆       | ◆         | ◆          | ◆              | ◆        | ◆              | ◆            | ◆     |
| Saint-Côme-d'Olt   | 81            | ◆        | ◆               | ◆           | ◆            | ◆        | ◆        | ◆           | ◆         | ◆               | ◆       | ◆          | ◆      | ◆     | ◆       | ◆         | ◆          | ◆              | ◆        | ◆              | ◆            | ◆     |
| Espalion   | 87            | ◆        | ◆               | ◆           | ◆            | ◆        | ◆        | ◆           | ◆         | ◆               | ◆       | ◆          | ◆      | ◆     | ◆       | ◆         | ◆          | ◆              | ◆        | ◆              | ◆            | ◆     |
| Bessuéjols   | 90            | ◆        | ◆               | ◆           | ◆            | ◆        | ◆        | ◆           | ◆         | ◆               | ◆       | ◆          | ◆      | ◆     | ◆       | ◆         | ◆          | ◆              | ◆        | ◆              | ◆            | ◆     |
| Sébrazac à 4 km du GR  | 92            | ◆        | ◆               | ◆           | ◆            | ◆        | ◆        | ◆           | ◆         | ◆               | ◆       | ◆          | ◆      | ◆     | ◆       | ◆         | ◆          | ◆              | ◆        | ◆              | ◆            | ◆     |
| Estaing  | 94            | ◆        | ◆               | ◆           | ◆            | ◆        | ◆        | ◆           | ◆         | ◆               | ◆       | ◆          | ◆      | ◆     | ◆       | ◆         | ◆          | ◆              | ◆        | ◆              | ◆            | ◆     |
| Golinhac   | 97            | ◆        | ◆               | ◆           | ◆            | ◆        | ◆        | ◆           | ◆         | ◆               | ◆       | ◆          | ◆      | ◆     | ◆       | ◆         | ◆          | ◆              | ◆        | ◆              | ◆            | ◆     |
| Espeyrac   | 99            | ◆        | ◆               | ◆           | ◆            | ◆        | ◆        | ◆           | ◆         | ◆               | ◆       | ◆          | ◆      | ◆     | ◆       | ◆         | ◆          | ◆              | ◆        | ◆              | ◆            | ◆     |
| Senergues  | 101           | ◆        | ◆               | ◆           | ◆            | ◆        | ◆        | ◆           | ◆         | ◆               | ◆       | ◆          | ◆      | ◆     | ◆       | ◆         | ◆          | ◆              | ◆        | ◆              | ◆            | ◆     |
| Conques-en-Rouergue  | 104           | ◆        | ◆               | ◆           | ◆            | ◆        | ◆        | ◆           | ◆         | ◆               | ◆       | ◆          | ◆      | ◆     | ◆       | ◆         | ◆          | ◆              | ◆        | ◆              | ◆            | ◆     |
| Grand-Vabre à 7.5 km du GR   | 106           | ◆        | ◆               | ◆           | ◆            | ◆        | ◆        | ◆           | ◆         | ◆               | ◆       | ◆          | ◆      | ◆     | ◆       | ◆         | ◆          | ◆              | ◆        | ◆              | ◆            | ◆     |
| Noailhac   | 107           | ◆        | ◆               | ◆           | ◆            | ◆        | ◆        | ◆           | ◆         | ◆               | ◆       | ◆          | ◆      | ◆     | ◆       | ◆         | ◆          | ◆              | ◆        | ◆              | ◆            | ◆     |
| Firmi à 4 km du GR   | 108           | ◆        | ◆               | ◆           | ◆            | ◆        | ◆        | ◆           | ◆         | ◆               | ◆       | ◆          | ◆      | ◆     | ◆       | ◆         | ◆          | ◆              | ◆        | ◆              | ◆            | ◆     |
| Aubin à 5 km du GR   | 109           | ◆        | ◆               | ◆           | ◆            | ◆        | ◆        | ◆           | ◆         | ◆               | ◆       | ◆          | ◆      | ◆     | ◆       | ◆         | ◆          | ◆              | ◆        | ◆              | ◆            | ◆     |
| Decazeville  | 111           | ◆        | ◆               | ◆           | ◆            | ◆        | ◆        | ◆           | ◆         | ◆               | ◆       | ◆          | ◆      | ◆     | ◆       | ◆         | ◆          | ◆              | ◆        | ◆              | ◆            | ◆     |
| Livinhac-le-Haut   | 115           | ◆        | ◆               | ◆           | ◆            | ◆        | ◆        | ◆           | ◆         | ◆               | ◆       | ◆          | ◆      | ◆     | ◆       | ◆         | ◆          | ◆              | ◆        | ◆              | ◆            | ◆     |





## Signalétique

**GR®** Le GR® 65 ou Via Podiensis est un itinéraire très bien balisé rouge et blanc par les bénévoles de la FFRP et des CDRP

-  Bonne direction
-  Tourner à gauche
-  Tourner à droite
-  Mauvaise direction



**Pour votre sécurité** sur les routes hors agglomération, le marcheur doit circuler sur le bord gauche de la chaussée (dans le sens de la marche), face aux véhicules et obligatoirement sur les sur largeurs matérialisés comme ci-dessous.



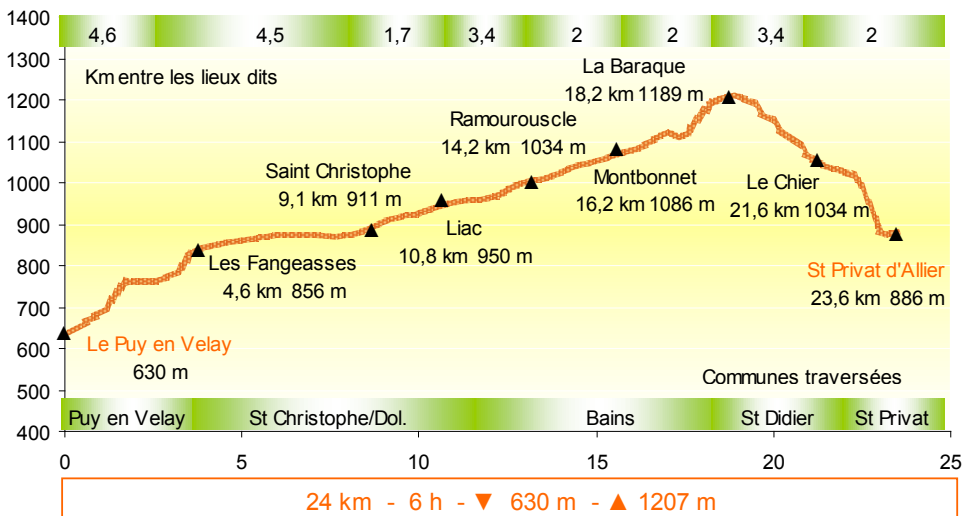


La Roche © Luc Olivier

## Le Velay, volcans et planèze herbeuse.

Le tronçon Le Puy-en-Velay - Domaine du Sauvage, traverse les monts du Velay et une partie de la Margeride, avant de continuer vers Aubrac et Conques en Rouergue. Balisé en GR, ce tracé linéaire apporte au marcheur toute la sérénité nécessaire au pèlerinage. L'atmosphère est ici lumineuse et l'on prend plaisir à cheminer dans un décor de bois de pins, de genêts, de fougères, de ruisseaux turbulents, de pelouses aromatiques et colorées. La ville du Puy-en-Velay était déjà, depuis le V<sup>e</sup> siècle, un sanctuaire marial très fréquenté dont la notoriété et le message s'étendaient dans toute l'Europe. Au X<sup>e</sup> siècle, l'Évêque Godescalc, le premier pèlerin à s'être rendu à Saint-Jacques de Compostelle, décide d'associer plus étroitement la cité ponote (*nom donné aux habitants de Puy-en-Velay parce que leur ville s'appelait en latin « podium » = monticule*) et le sanctuaire espagnol. Pour renforcer cette volonté, il fit édifier en 962 une chapelle dédiée à Saint-Michel sur le rocher volcanique d'Aiguilhe.

Moyenne montagne à près de 1000 m d'altitude, le Velay est composé de vastes plateaux résultant de coulées basaltiques successives, venues recouvrir un socle granitique. Cette planèze offre un sol rougeâtre pour des cultures de blé, d'orge, de seigle et de lentilles. Des collines plantées de bois de pins sylvestres, d'épicéas et de hêtres, dominent les plateaux. Les orgues basaltiques, à-pic rocheux, pitons de laves pâteuses, donnent au pays vellave des sites spectaculaires et sauvages.





**19 944 habitants**  
**630 m d'altitude**

« *D'azur semé de fleurs de lis d'or, à une aigle au vol abaissé d'argent, armée, béquée et lampassée de gueules brochant sur le tout* »

**Mairie** 1 pl. du Martouret  
43000 LE PUY-EN-VELAY  
Tél. 04 71 04 07 40  
Mail : [contact.ville@lepuyenvelay.fr](mailto:contact.ville@lepuyenvelay.fr)  
Site : [www.lepuyenvelay.fr](http://www.lepuyenvelay.fr)  
Ouvert lundi au jeudi : 8h30-12h et 13h30-17h30 et le vendredi : 8h30-12h et 13h30-17h

**Office de Tourisme de l'agglomération du Puy-en-Velay.** 2 pl. du Clauzel.

Tél. 04 71 09 38 41  
Mail : [contact-tourisme@lepuyenvelay.fr](mailto:contact-tourisme@lepuyenvelay.fr)  
Site : [www.lepuyenvelay-tourisme.fr](http://www.lepuyenvelay-tourisme.fr)  
Ouvert tous les jours.

**Vous êtes à plus de 1500 km de Saint-Jacques-de-Compostelle**

**Ville de départ de la Via Podiensis, Cathédrale et Hôtel-Dieu sont inscrits au Patrimoine Mondial de L'UNESCO.**

## La ville

Le Puy-en-Velay site exceptionnel est un sanctuaire marial réputé depuis le V<sup>e</sup>s. lorsque Marie apparût à une femme assoupie sur la « pierre des fièvres » pour lui signifier sa guérison. Suite à ce miracle, une statue de la Vierge victime du vandalisme lors de la révolution, remplacée en 1856 est vénérée par les pèlerins.

La haute ville, regroupant les lieux de dévotion mariale, est un secteur sauvegardé qui s'étend sur plus de 35 hectares et foisonne d'éléments architecturaux protégés, organisés autour de la cathédrale, du Rocher Corneille et d'Aiguilhe.

« La Via Podiensis » au départ du Puy-en-Velay (Haute-Loire) est l'une des 4 voies Jacquaires majeures décrites dès le XII<sup>e</sup> s. (avec celles de Tours, Vézelay et Arles) pour rejoindre le sanctuaire espagnol de Saint-Jacques-de-Compostelle.

Au cours des siècles, le rayonnement du Puy-en-Velay ne fit que croître, attirant des millions de pèlerins venant se recueillir

devant la statue de la Vierge Noire, située sur le maître-autel de la cathédrale.

Certains d'entre eux partaient ensuite pour un périple de plusieurs mois vers le Finistère de la péninsule ibérique. C'est ce double mouvement qui constitue encore de nos jours la spécificité du sanctuaire vellave et de la route du Puy-en-Velay.

Outre la richesse architecturale et spirituelle, le Puy est aussi connu grâce à la renommée de la dentelle, de la lentille verte et de la verveine du Velay.

## Histoire

### La cité mariale du Puy-en-Velay.

Face à l'attrait grandissant du sanctuaire édifié sur le lieu du miracle, la **cathédrale** de style roman est construite au Ve s. et connaîtra de nombreux agrandissements aux XI<sup>e</sup> et XII<sup>e</sup> s. les derniers obligeant à bâtir dans le vide avec la constitution de gigantesques piliers de soutènement.

Très tôt, le siège épiscopal du Puy-Sainte-Marie, tisse des liens étroits avec le sanctuaire de Saint-Jacques-de-Compostelle. Cette mise en réseau des principaux centres de pèlerinages de l'Occident médiéval va profondément marquer la ville. Godescalc, influencé par son pèlerinage lance la construction de la **chapelle Saint Michel** sur le rocher d'Aiguilhe.

Le Puy devient un lieu de plus en plus couru : papes et rois s'y rendent en pèlerinage à l'exemple de Saint-Louis qui est venu trois fois au Puy et qui, selon la légende, aurait ramené d'Egypte, le statue de la Vierge noire de retour des croisades.

Le sanctuaire marial du Puy connaît une effervescence particulière lors de ses jubilés, en effet lorsque la Fête de l'Annonciation (25 mars) coïncide avec le vendredi saint, l'année est proclamée jubilaire depuis 992 et sur autorisation expresse du Pape. Les derniers jubilés : 1932, 2005 et 2016, le prochain en 2157 !

Chaque année, lors de la fête de l'Assomption de la Vierge, le 15 août, la procession dans les rues de la ville témoigne de la ferveur de la dévotion mariale envers Notre-Dame-du-Puy. La statue monumentale de Notre-Dame de France, érigée en 1860 sur le Mont-Anis, fondue dans les canons de la bataille de Sébastopol, surplombe et veille sur la ville.

## La Vierge Noire du Puy.

L'origine de Notre-Dame-du-Puy, reste très mystérieuse, d'où de nombreuses légendes autour de cette statue de la Vierge Noire.

La statue (XVIIe s.) se trouvant actuellement sur le maître-autel, provient de l'ancienne chapelle de Saint-Maurice du refuge. Elle fut couronnée par l'évêque du Puy au nom du pape Pie IX, le 8 juin 1856, jour anniversaire de la destruction de la précédente effigie. Cette dernière fut brûlée par les ultra-révolutionnaires de Louis Guyardin (*représentant de la Convention en mission en Haute-Loire*) le 8 juin 1794, jour de Pentecôte, devenu celui de l'Être Suprême.

Mais la Cathédrale du Puy possédait déjà une statue de la Vierge bien avant le règne de Louis IX puisque sa présence est signalée dès le Xe s. et qu'elle aurait servi de modèle aux premières Vierges de Majesté Auvergnates comme l'estiment certains auteurs.

**Chaque 15 août, Procession solennelle de la Vierge « Noire » à travers les rues de la ville.**

### L'Hôtel-Dieu

En l'an 950, Godescalc, l'évêque du Puy-en-Velay, est le premier pèlerin non espagnol à Compostelle. Nombreux furent ceux qui partirent à sa suite. Devant l'affluence des pèlerins aux XIe et XIIe s. les chanoines de la cathédrale fondent un hospice pour accueillir les malades les plus démunis. L'établissement est alors placé sous le vocable de la Vierge : "l'hôpital des pauvres de Notre-Dame". Il est toutefois plus communément désigné comme "l'Hôpital Notre Dame" jusqu'au début du XVIIIe s.

Pendant le Moyen-Âge, l'hôpital administré par les chanoines, bénéficie de nombreux privilèges, comme celui de la vente des enseignes de pèlerinage sous le porche de la cathédrale. L'abondance des dons lui permet de devenir un puissant propriétaire foncier et ainsi d'étendre son influence sur l'ensemble du Velay mais également en Languedoc. Au début du XIIIe s. le nombre de pèlerins diminue, les religieux vont alors se consacrer plus généralement aux soins des malades et des déshérités. À partir de 1525, l'hôpital accueille les enfants abandonnés, auxquels on attribue automatiquement le nom de Grasmanent. Il ouvre ensuite ses portes aux domestiques malades puis aux soldats vers 1650. Ces nouvelles missions nécessitent des aménagements.

À la création de l'Hôpital Général en 1687, l'établissement est nommé Hôtel-Dieu et son

activité devient essentiellement médicale. L'Hôpital Général accueille désormais les déshérités et les fous. En 1797 l'Hôtel-Dieu et l'Hôpital Général fusionnent alors sous l'appellation "Hospices civils du Puy-en-Velay". La gestion de ces derniers est attribuée à la municipalité. Désaffectés à la fin du XXe s. les édifices actuellement visibles datent essentiellement du XIXe s. seuls le portail roman de la rue Grasmanent et la chapelle gothique témoignent de son passé médiéval.

Monument majeur de la ville du Puy et de la Haute-Loire, l'Hôtel-Dieu se situe dans un site composé d'un groupe cathédrale.

Modénature des façades et grands espaces traduisent sa qualité architecturale et sa fonction sociale dans l'histoire de la cité épiscopale.

## Traditions

### La Dentelle du Puy

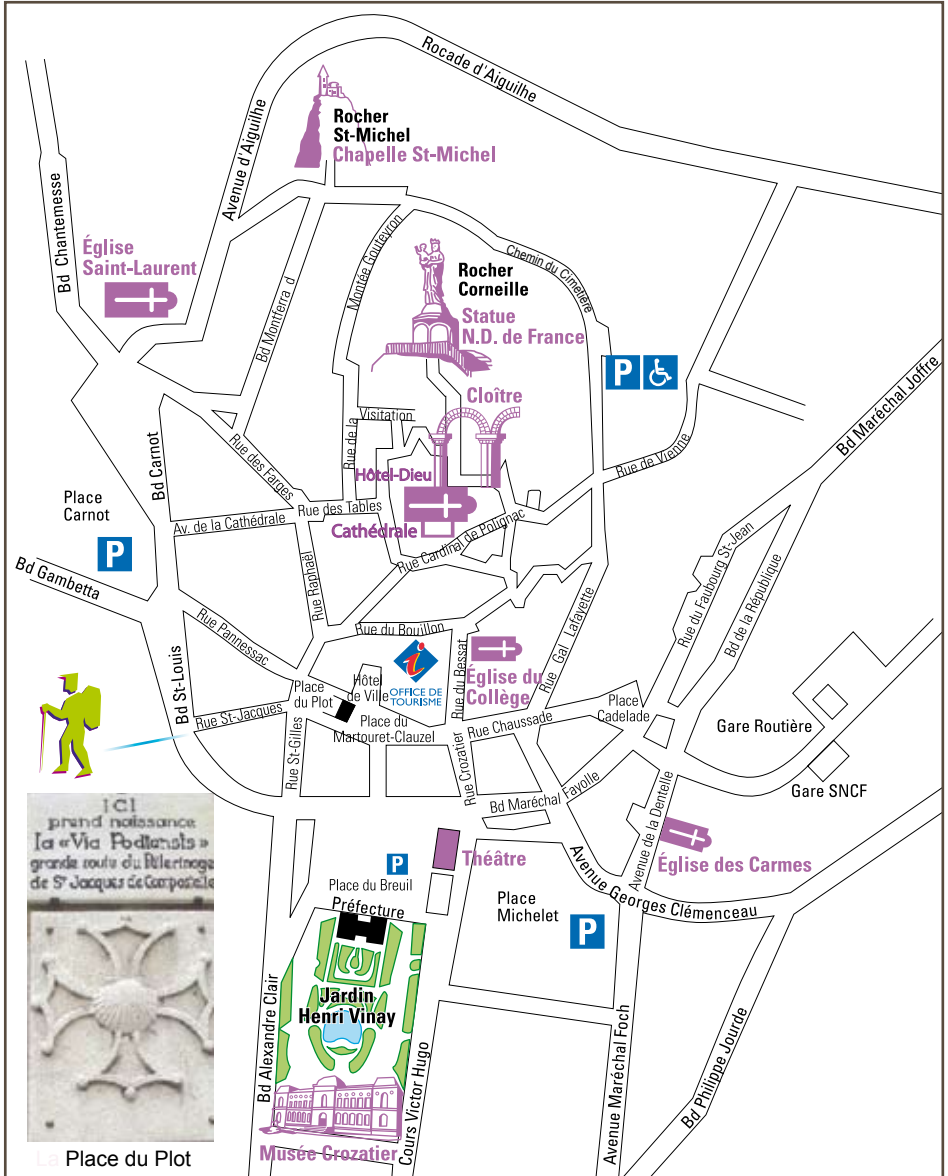
Apparue au XVe s. en Italie, la dentelle au fuseau, probablement introduite au Puy par des colporteurs, connaît un développement considérable sous l'Ancien Régime. Ce savoir-faire qui se transmet de mère en fille, génère une activité importante en Haute-Loire. Dans les bourgs et les villages, les dentellières se réunissent en « couvige », dérivé du latin « cum vicinus » qui signifie « entre voisins », pour travailler ensemble, parfois à l'extérieur, parfois dans les maisons d'assemblée. Des « leveuses » servent d'intermédiaires avec les négociants et fournissent aux dentellières fils, cartons et modèles, nécessaires à la fabrication des motifs.

Au début du XVIIe s. un édit somptuaire du roi Louis XIII réglemente le port des dentelles et en interdit le colportage, causant le chômage des dentellières vellaves. Les jésuites, comme le père Jean-François Régis intercèdent pour faire annuler cette décision, et jouent un rôle important pour ouvrir aux dentelles du Velay, le marché espagnol et son empire colonial. Fabriquées à partir de fils de soie provenant de Nankin en Chine par les Routes de la soie, les dentelles sont chargées à dos de mulets pour Cadix, puis embarquées sur des galiots espagnols vers les « Indes occidentales », en Amérique latine.

Sous Louis XIV, les marchands du Puy rejettent la proposition de Colbert de créer une Manufacture Royale de dentelle, préférant continuer à maîtriser le marché international

d'une dentelle de moindre qualité, mais d'un revenu certain. À la veille de la Révolution, la ville du Puy compte 173 marchands dentelliers, mais le marché s'effondre à cause d'une concurrence grandissante sur les dentelles bon marché. La ville du Puy, le conseil Général, et l'évêché s'ingénient à trouver des idées pour relancer l'activité de 1790 à 1820. En 1838, la renommée de la dentelle du Puy

est relancée par Théodore Falcon qui installe à Paris la première école pratique de dentelle. Conscients de son intérêt professionnel, les élus du Puy soutiennent alors la création de l'«École de dentelle des enfants pauvres de la ville» en 1855, avant que l'enseignement dentellier soit rendu obligatoire dans les régions traditionnellement dentellières par la loi Engérand Vigouroux en 1903.



En 1910, les dentelliers Pierre Farigoule et Hyppolite Achard, créent « la Dentelle au foyer ». École de perfectionnement pour des dentellières, c'est aussi et surtout une société mutualiste de sécurité sociale pour les ouvrières à domicile.

En 1940, Jean Chaleyé crée le Conservatoire départemental de la dentelle à la main, qui perdurera jusqu'en 1960 avec pour mission l'organisation de cours de dentelles aux fuseaux dans les écoles primaires du Département. Depuis 1976, le Centre d'enseignement de la dentelle au fuseau, l'Atelier Conservatoire national de la dentelle sous tutelle du Ministère de la Culture ainsi que l'Hôtel de la dentelle à Brioude perpétuent la pratique de ces métiers d'art.

### **La lentille verte du Puy**

La lentille est cultivée en Velay depuis au moins deux mille ans. Protégée des courants humides de l'Atlantique par les Monts d'Aubrac, de la Margeride et des Cévennes, elle acquiert des spécificités lors de sa culture. Depuis 1996, elle fait l'objet d'une Appellation d'Origine Contrôlée aujourd'hui Appellation d'Origine Protégée (AOP). La zone d'appellation, qui s'étend des plateaux du Devès aux bassins du Puy et de l'Emblavez, jouit d'un effet de foehn qui la rend unique. La lentille, qui avait souffert de la fraîcheur du printemps, retrouve une chaleur quasi méditerranéenne en été. Ce phénomène accélère sa maturation. Lors de la récolte, elle se distingue par une peau plus fine, une amande sucrée et une forte teneur en oligo-éléments. Ces caractéristiques, outre une cuisson deux fois plus rapide, lui confèrent un goût délicat et une saveur unique. La richesse de la lentille verte en protéines (moteur de croissance), son amidon et son fer (plus que dans les épinards !) en font un aliment complet.

### **Liqueurs et bière**

De la célèbre liqueur digestive «**Verveine du Velay**» dont le secret d'élaboration est précieusement conservé depuis 150 ans à la **bière Vellavia** dont le malt non torréfié provient de l'alliance du sol volcanique et du climat tonique, le Velay est une terre de boissons au caractère bien trempé.

### **Fromage «Le Velay»**

Le Velay volcanique offre aux vaches une herbe riche, notamment en magnésium. De fabrication exclusivement fermière et manuelle, ce fromage de pays au lait cru de vache, diffère d'une ferme à l'autre, selon

la préparation, une partie de ce lait ayant subi une maturation (fermentation lactique) plus ou moins importante. Son originalité réside surtout dans son affinage. En effet après égouttage, ce fromage est mis en cave sur des claies en peuplier permettant le développement d'un acarien appelé artisan (artisan en patois) qui lui confère un goût et un aspect inimitable. Pour que chacun le trouve à son goût, il est commercialisé à différents stades d'affinage. Après trois semaines, sa croûte est blonde et assez uniforme, sa pâte est très blanche, compacte et peut-être légèrement friable. En vieillissant son aspect est beaucoup plus rustique, les « artisous » devenus extrêmement nombreux creusent des cavités, il devient de plus en plus marron, sa pâte est alors plus moelleuse et se persille, il s'acidifie subtilement.

## **○ A visiter**

*Tout au long de l'année des visites et activités (conférences, expositions, animations) de découverte, de valorisation et d'initiation autour du patrimoine sont proposées.*

**La Cathédrale de lave** 134 marches, le chœur repose directement sur le rocher, sous le porche : portes en bois sculptées du XIIe s. représentant les épisodes de la vie du Christ, fresques d'influence byzantine et italienne. A l'intérieur coupoles octogonales sur trompes. Sur le maître-autel de 1723, statue de la vierge noire qui remplace la vierge brûlée par les révolutionnaires en 1794.

**Cloître de la Cathédrale et Trésors de la Cathédrale.** Classé monument historique, le cloître édifié au XIe et XIIe s. est l'un des plus beaux ensembles Roman d'Europe, chapiteaux carolingiens et magnifique grille romane. Le Trésor d'art religieux rassemble les ex-voto, les manteaux de la Vierge noire. A découvrir avec le Trésor de la Cathédrale, une collection exceptionnelle d'ornements liturgiques et de tableaux de dévotion brodés du XVe au XXe s. rassemblée pendant plus de trente ans et exposée pour la première fois dans la salle des États.

Collection « Ors et broderies » réalisée grâce à la donation des époux Fruman et du mécénat de la Fondation Zaleski.

### **L'Hôtel Dieu - Musée Interactif**

Maquettes tactiles, touches sonores, projection, énigmes, jeux sensoriels ... vous voyagez dans le temps et l'espace sur trois étages entièrement rénovés par l'architecte J.M. Wilmotte dans un monument classé





Le Puy-en-Velay © Luc Olivier

UNESCO. Visite incontournable pour réussir un séjour en Haute-Loire !

**Rocher Corneille et Notre-Dame de France.**

Point culminant du Bassin du Puy-en-Velay, surplombé de la statue colossale Notre Dame de France érigée en 1860 (fonte de 213 canons pris à Sébastopol).

**Rocher Chapelle St Michel d'Aiguilhe**

Le Rocher d'Aiguilhe de 80 m (268 marches) est un des sites volcaniques les plus remarquables et emblématiques du Puy. Au sommet, la chapelle St Michel, prouesse technique et humaine construite en 962 est un chef d'œuvre architectural orné de peintures murales de grande qualité. Près du rocher se trouve l'église gothique Saint Laurent de l'ancien couvent des dominicains XIVe s.

**Musée Crozatier**

Beaux-arts, ethnologie, paléontologie, minéralogie, sciences naturelles, mécanique, histoire locale, dentelles... les collections au caractère encyclopédique du Musée Crozatier sont diverses et variées. La visite et l'exploration se transforment en une véritable chasse aux trésors dont le principal est « La Vierge au manteau » tableau exécuté vers 1417.

**Le Camino** (rue de la Manécanterie)

En moins d'une heure, empruntez le chemin

des étoiles et visualisez les étapes vers Compostelle. Que vous soyez en partance sur le chemin de Saint-Jacques de Compostelle ou curieux de découvrir les émotions que procure le GR® 65, la scénographie très réussie du Camino vous immerge totalement dans le chemin des étoiles. De son apparition au Moyen-Age à sa modernité aujourd'hui, toutes les dimensions du « Camino » sont présentées. En un même lieu, vous vous faites une idée de ce que vit un pèlerin, et qui sait... vous prendrez peut-être la décision de partir !

**Sanctuaire de Joseph de Bon Espoir Espaly**

Construit sur les vestiges de l'ancienne chapelle d'un château fort, le sanctuaire Saint Joseph de Bon Espoir est surplombé par une statue monumentale de 22.40 m de haut, érigée en 1910. Un diaporama présente la vie de Saint-Joseph.

o **Le saviez-vous ?**



**Le 24 juillet 1999**

au Puy-en-Velay, en présence des membres de l'Association « Sur Les Pas de Saint Jacques », un **médailhon** portant le message de « l'envoi » a été

apposé sur la façade de l'immeuble situé à l'angle de la place du Plot et de la rue Saint Jacques. Ce bas-relief représentant un pèlerin en marche vers Saint Jacques a été réalisé par M. Frédéric Reitin sculpteur et professeur de dessin.

**Distillerie de la Verveine du Velay Pagés**

L'entreprise Pagés née en 1859, est l'histoire d'une tradition, celle d'un producteur et distributeur de plantes, intimement liée à la nature. Les plantes et les fruits constituent la base de ses gammes de produits.

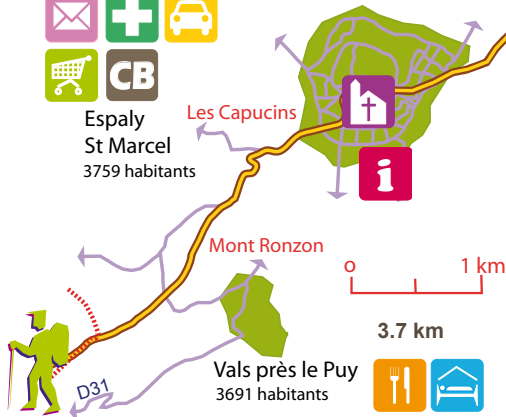
La composition de la liqueur Verveine fut mise au point dès 1859 par un apothicaire-herboriste, Joseph Rumillet-Charretier : un savant mélange de 32 plantes dont la verveine mais aussi les baies de genièvre et les macis (enveloppe de la noix de muscade). *Devenues aujourd'hui 2 sociétés distinctes.*

**En novembre 2005**, la Communauté d'Agglomération du Puy-en-Velay a signé avec le Ministère de la Culture et de Communication une convention **Pays d'art et d'histoire**, pour valoriser le patrimoine naturel, bâti et immatériel...



Espaly  
St Marcel  
3759 habitants

LE PUY-EN-VELAY



Vals près le Puy  
3691 habitants

## Manifestations

**PUY DE LUMIERES** : spectacle nocturne gratuit, mise en lumière de différents sites de la ville (cathédrale, rocher Saint-Michel, chapelle Saint-Alexis, théâtre, mairie, Place du Plot, musée Crozatier, médiathèque et pont vieux de Brives-Charensac)

**Les 15 km du Puy-en-Velay** : le 1er mai.

**Le Grand Trail du Saint-Jacques** : mi-juin

**Les Nuits de Saint-Jacques** : mi-juillet

**Interfolk** : festival international de folklore mi-juillet.

**Les Nuits Basaltiques** : fin juillet.

**Fête mariale** : 15 août.

**Fêtes renaissance du Roi de l'Oiseau** : mi-septembre.

**Rassemblement international de montgolfières** : week-end du 11 novembre.

## Hébergements

**Hôtel-restaurant IBIS Centre\*\*\*** 3 étoiles

1 av. d'Aiguilhe

Tél : 04 71 02 22 22 Fax : 04 71 09 22 96

Mail : h0972@accor.com

Site : www.lepuy-hotels.com

Capacité : 57 ch.

Nuit : 69 € à 95 € - P.déj : 9,90 €

D.pens : 58 € à 66 € - ½ double

Pens.C : 76 € à 84 € - ½ double

Repas : 9,50 € à 15,20 €. Pack à emporter

9.50 € (sandwich-eau minérale-compote à boire-fruits frais-barre de céréales)

Ouvert toute l'année. 600 m du départ du

GR® 65. Clim., SDB, TV, PC internet, wifi

gratuit, ouvert 24h/24, parking gratuit et garage payant.

Anglais, allemand, espagnol, italien.

**Dyke Hôtel\*\*** 2 étoiles

37 bd Maréchal Fayolle

Tél : 04 71 09 05 30 Fax : 04 71 02 58 66

Mail : dykehotel@gmail.com

Site : www.dykehotel.fr - Capacité : 15 ch.

Nuit : 45 à 55 €/ch.1 pers.

55 € à 69 €/ch.2 pers. - P.déj : 7 €

Ouvert toute l'année. Wifi gratuit. Garage.

**Hôtel Relais du Val Vert\*\*** 2 étoiles

6 av. Baptiste Marcet - Tél : 04 71 09 09 30

Mail : contact@relaisduvalvert.com

Capacité : 23 ch.

Nuit : 45 € à 76 € - P.déj : 7,50 € buffet

Ouvert toute l'année.

1,3 km du départ ou 800 m du GR® 65.

Parking privé et gratuit. Anglais.

**Hôtel Bristol\*\*\* et Restaurant La Table de Félix** 3 étoiles

9 av. du Maréchal Foch - Tél : 04 71 09 13 38

Mail : h4304@theoriginalshotels.com

Site : www.theoriginalshotels.com

Capacité : 44 ch. - Nuit : 59 € à 99 €

P.déj : 10 € buffet - D.pens : 60 à 65 €

Wifi gratuit. Anglais, allemand, portugais.

**Hôtel-restaurant Le Régina\*\*\***

34 bd Maréchal Fayolle

Tél : 04 71 09 14 71

Mail : contact@hotelrestregina.com

Site : www.hotelrestregina.com

Capacité : 25 ch. - Nuit : 70 € à 167 €

P.déj : 14 à 16 € - D.pens : à partir de 72 €

Pens.C : à partir de 94 €

Repas : 21 € à 35 €

Ouvert toute l'année.

**Hôtel-restaurant Ibis Styles\*\*\*** Accor 3 étoiles

47 bd Maréchal Fayolle

Tél : 04 71 09 32 36 Fax : 04 71 09 20 97

Mail : h1197@accor.com

Site : www.lepuy-hotels.com

Capacité : 50 ch. de 1 à 5 pers.

Nuit : 79 à 150 € ch. single - 79 à 150 € ch.

double - 109 € à 180 € ch. triple

P.déj : inclus - D.pens : à partir de 63.50 €

Repas : 18,90 à 32,90 € possibilité panier repas.

Ouvert toute l'année. 500 m du départ du

GR® 65. Clim., SDB, TV, boissons chaudes

et fraîches à disposition,

PC internet, wifi gratuit, coin presse,

bagagerie, ouvert 24/24, anglais, allemand,

espagnol.

**Hôtel Le Régional**

36 bd Maréchal Fayolle

Tél : 04 71 09 37 74 - 06 85 27 73 77

Fax : 04 71 02 47 50  
Mail : [contact@hotel-lepuy-le-regional.fr](mailto:contact@hotel-lepuy-le-regional.fr)  
Site : [www.hotel-lepuy-le-regional.fr](http://www.hotel-lepuy-le-regional.fr)  
Capacité : 12 ch.  
Nuit : 28 € à 50 € - P.déj : 6 € buffet  
Ouvert toute l'année. Situé centre-ville,  
300 m gare SNCF. Anglais Espagnol.  
**Hôtel-restaurant Le Bilboquet \*\***  
Logis de France - 52 fg Saint-Jean  
Tél : 04 71 09 74 24 Fax : 04 71 02 70 51  
Mail : [lebilboquet@club-internet.fr](mailto:lebilboquet@club-internet.fr)  
Site : [www.hotel-bilboquet.fr](http://www.hotel-bilboquet.fr)  
Capacité : 20 ch + 4 studios  
Nuit : 49 € à 88 € - P.déj : 8 € buffet  
D.pens : 57 € à 62 € - Soirée étape : 74 €  
Repas : 19,90 à 49 €. Panier pique nique 10 €.  
Fermé selon vacances scolaires. 10 mn du  
GR® 65, 15 mn de la Cathédrale. Wifi gratuit,  
TNT, Canal. Anglais. Climatisation.

**Hôtel-restaurant Chris'tel \*\*\***  
15 bd Alexandre Clair  
Tél : 04 71 09 95 95 Fax : 04 71 02 71 31  
Mail : [claud.hotel-christel@wanadoo.fr](mailto:claud.hotel-christel@wanadoo.fr)  
Site : [www.hotel-christel.fr](http://www.hotel-christel.fr)  
Capacité : 30 ch. - Nuit : 65 € à 109 €  
P.déj : 9.90 € à 12.90 € buffet  
D.pens : 68 à 95 € - Pens.C : 80 € à 110 €  
Repas : 15 à 25 €. Internet. Anglais, portugais.

**Hôtel Ibis Budget \*\* 2 étoiles**  
25 av. Charles Dupuy  
Tél : 04 71 02 83 41 Fax : 04 71 02 14 78  
Mail : [h2495@accor.com](mailto:h2495@accor.com)  
Site : [www.lepuy-hotels.com/hotel-ibis-budget](http://www.lepuy-hotels.com/hotel-ibis-budget)  
Capacité : 70 ch. (1 à 4 pers.)  
Nuit : 52 € à 98 € - P.déj : 6,60 € buffet  
Ouvert toute l'année 24h/24h.  
400 m du GR® 65. Face SNCF.  
TV Canal+. Wifi.

**Chambres et tables d'hôtes Les Jardins  
de Champfleury** Mr et Mme MARTEL  
133 bis av Maréchal Foch  
Tél : 04 71 02 36 75 - 06 84 39 46 82  
Mail : [contact@lesjardinsdechampfleury.fr](mailto:contact@lesjardinsdechampfleury.fr)  
Site : [www.lesjardinsdechampfleury.fr](http://www.lesjardinsdechampfleury.fr)  
Capacité : 4 ch. 13 personnes  
Nuit : 79 € à 95 €/2pers. - Repas : 23 €  
Ouvert du 01/04 au 30/09. Wifi-internet.  
Anglais.

**Chambres d'hôtes Villa Loriline**  
Mme USSON 29 Quinto rue des Capucins  
Tél : 04 71 02 73 72 - 06 85 66 99 68  
Mail : [noisette43000@orange.fr](mailto:noisette43000@orange.fr)  
Site : [www.villa-loriline.com](http://www.villa-loriline.com)  
Capacité : 8 places (3 ch.)  
Nuit : 69 € à 79 €/1pers. 75 € à 89 €/2pers.  
105 à 120 €/3pers. - P.déj : inclus.

Ouvert du 01/03 au 30/09.  
Sur le GR® 65. Villa calme avec piscine.  
Entrée indépendante. Anglais, espagnol.  
**Chambres d'hôtes Logis Meynard**  
Madeleine DECHAUX 24 rue Meynard  
Tél : 04 71 09 63 24 - 06 62 72 35 69  
Mail : [miramande@orange.fr](mailto:miramande@orange.fr)  
Site : [www.logismeynard.fr](http://www.logismeynard.fr)  
Capacité : 8 places (3 ch.)  
Nuit : 48 € à 58 €/1pers. 60 € à 70 €/2pers.  
78 € à 108 €/3pers - P.déj : inclus  
Ouvert toute l'année. 300 m du GR® 65.  
Anglais.

**Chambres d'hôtes La Sylve**  
Sylvie VAN GREVELYNGHE 29 quater rue  
des Capucins - Tél : 06 11 12 51 77  
Mail : [sylvie-vangre@hotmail.fr](mailto:sylvie-vangre@hotmail.fr)  
Capacité : 6 places (2 ch.)  
Nuit : 60 € à 65 €/1pers. 65 € à 70 €/2pers.  
90 €/3pers. - P.déj : inclus  
Ouvert toute l'année. Anglais, allemand,  
espagnol.

**Chambres d'hôtes Villa Bel Air**  
Mireille OUBRIER La Ronzade  
Tél : 06 19 03 17 43  
Mail : [oubrier.mireille@wanadoo.fr](mailto:oubrier.mireille@wanadoo.fr)  
Site : <http://lamaisondemireille.e-monsite.com>  
Capacité : 7 places (4 ch.)  
Nuit : 65 € /1pers. 90 à 115 €/2pers.  
P.déj : inclus. Ouvert du 01/04 au 31/10.  
Anglais.

**Chambres d'hôtes La Terrasse de Marie**  
Anne-Céline DENIS 3 rue Oddo de Gissey  
Tél : 06 03 71 38 11  
Mail : [anneceline2025@hotmail.com](mailto:anneceline2025@hotmail.com)  
Site : [www.lepuyenvelay-chambres-hotes.fr](http://www.lepuyenvelay-chambres-hotes.fr)  
Capacité : 6 places  
Nuit : à partir de 45 €/1pers. A partir de  
60 €/2pers. A partir de 85 €/3 pers.  
P.déj : inclus - Ouvert toute l'année. Wifi.  
Anglais, espagnol, italien et chinois.

**Chambres d'hôtes** Mme DE LOS SANTOS  
2, rue Cardinal de Polignac  
Tél : 04 71 02 00 87 - 06 86 66 22 51  
Mail : [joyce.shangai@hotmail.fr](mailto:joyce.shangai@hotmail.fr)  
Capacité : 2 places (1 ch.)  
Nuit : 75 €/1pers. 85 €/2pers.

**Chambres d'hôtes « La demeure du lac  
de Fugères »** Mr DE LOS SANTOS  
2, rue Cardinal de Polignac  
Tél : 07 85 89 49 07  
Mail : [fugeres@hotmail.com](mailto:fugeres@hotmail.com)  
Site : [www.demeure-du-lac-de-fugeres.fr](http://www.demeure-du-lac-de-fugeres.fr)  
Capacité : 12 places (4 ch.)  
Nuit : 85 à 90 €/1pers. 90 à 95 €/2pers.  
105 à 110€/3pers. 10 € pers. supplémentaire

### **Chambres d'hôtes L'Epicurium**

M. BRUNINI 5 rue du Bessat  
Tél : 04 43 07 27 11 – 06 37 20 98 12  
Mail : contact@l-epicurium.com  
Site : www.l-epicurium.com  
Capacité : 12 places (5 ch.)  
Nuit : 58 à 62 €/1pers. 64 € à 72 € /2pers.  
85 à 99 €/ ch. familiale - P.déj : inclus  
Repas sur réservation : 18 €/pers.  
Ouvert toute l'année. Wifi. Anglais.

### **Chambres d'hôtes Le Bellevue**

M. BRINGER  
141, allée des Hauts de Bellevue  
Tél : 06 45 69 62 72  
Mail : jmbringer@me.com  
Capacité : 2 places (1 ch.)  
Nuit : 45 €/1pers. 60 € /2pers. 20 € pers.  
supplémentaire - P.déj : inclus  
Ouvert toute l'année. Wifi. Anglais.

### **Chambres d'hôtes L'Épicerie vieille**

M. BALME DU GARAY  
27 Rue Saint-François Régis  
Tél : 07 85 94 57 54  
Mail : epicerievieilledupuyenvelay@gmail.com  
Capacité : 4 places (2 ch.)  
Nuit : 60 €/1pers. 65 € /2pers. 130 € / 4 pers  
P.déj : inclus  
Ouvert du 15/03 au 15/10 oct. Wifi. Anglais.

### **Gîte d'étape et Appart'Hôtel des Capucins \*\*\***

Paule-Emilie TERRASSE  
29 rue des Capucins  
Tél : 04 71 04 28 74 Fax : 04 71 00 94 69  
Mail : contact@lescapucins.net  
Site : www.lescapucins.net  
Capacité : 110 places (5 dortoirs)  
26 ch.hôtel - modulables en dortoir)  
Nuit : à partir de 18,50 €/pers. en gîte, à  
partir de 62 € ch. hôtel - P.déj : 8.50 €  
D.pens : à partir de 39 € en gîte (dans un  
restaurant partenaire à 5 min à pied)  
Repas : Panier pique-nique 9,50 €  
Ouvert toute l'année accueil de 6h30 à 22h  
en haute saison. 15 mn de la gare, 10 mn  
de la cathédrale. Internet, wifi, animaux  
acceptés (suppl. de 5 €). Anglais, allemand,  
espagnol. Parking: selon disponibilité / 5 €  
par véhicule par nuit / 30 € la semaine.

### **Auberge Jeunesse Centre Pierre Cardinal**

2 sapins  
Mairie du Puy-en-Velay 9 rue Jules Valles  
Tél : 04 71 05 52 40 Fax : 04 71 05 61 24  
Mail : auberge.jeunesse@lepuyenvelay.fr  
Site : www.lepuyenvelay.fr  
Capacité : 50 places  
Nuit : 11.80 à 15 € avec carte AJ - P.déj : 4,5 €  
Du 01/04 au 30/06 et 01/08 au 30/09 tous les

jours accueil de 14h à 23h30 sauf dimanche  
et jours fériés de 18h à 21h. Juillet et août  
ouvert de 16h à 23h30. Du 01/10 au 30/03  
ouvert en semaine, accueil de 14h à 22h30.  
Fermé le week-end, jours fériés (sauf  
groupe) et vacances de Noël.  
1 chambre PMR.

### **Gîte d'étape Accueil St-François**

6 rue St-Mayol  
Tél : 04 71 05 98 86  
Mail : gite.stfrancois@wanadoo.fr  
Capacité : 19 places (7ch./1pers.  
6ch./2pers.)  
Nuit : 22 € - P.déj : inclus  
D.pens : 33 € sauf jeudi et dimanche.  
Fermé du 19/12 au 06/01. 500 m du GR® 65.

### **Gîte d'étape Association Grand Séminaire – Accueil Saint-Georges**

4 rue St Georges - Tél : 04 71 09 93 10  
Mail : grandseminaire43@live.fr  
Site : catholique-lepuy.cef.fr  
Capacité : 200 places (100 ch.)  
Nuit : de 19 € à 45 €  
P.déj : 4 €, demi-pension : à partir de 31 €,  
pension complète : à partir de 43 €  
Fermé jusqu'au 30 juin 2020 pour travaux.  
Ouvert toute l'année. Départ GR® 65.  
Possibilité sacs repas. Parking privé,  
ascenseur, chapelle, oratoire, salle de réunion.

### **Gîte des Pèlerins de Saint Jacques**

28 rue Cardinal de Polignac  
Tél : 04 71 09 43 92 - 06 37 08 65 83  
Capacité : 2 dortoirs (30 places)  
Nuit : Libre participation aux frais.  
Fermé de fin octobre à début avril.

### **Camping de Bouthezard\*\*\* 3 étoiles**

Groupe Aquadis Loisirs Chemin de  
Bouthezard- Aiguilhe - Tél : 04 71 09 55 09  
Mail : camping.puyenvelay@aquadis-loisirs.com  
Site : www.aquadis-loisirs.com/camping-de-  
bouthezard/  
Capacité : 72 emplacements  
Nuit : à partir de 8 € + TS 0,20 €.  
Ouvert du 01/04 au 25/10. Lave-linge,  
sèche-linge, salle TV, épicerie, dépôt de  
pain. Anglais. Wifi gratuit à l'accueil.

### **Deltour Hôtel Le Puy \*\* 2 étoiles**

4 rue Genebret 43700 BRIVES CHARENSEC  
Tél : 04 71 05 92 23 Fax : 04 71 05 33 50  
Mail : lepuy@deltourhotel.com  
Site : www.lepuy.deltourhotel.com  
Capacité : 43 ch. - Nuit : 55 € à 88 €  
P.déj : 7.90 € - Anglais, italien, espagnol.  
Wifi, accès internet.

### **Chambres d'hôtes La Maison des Chartreux**

Françoise VILLETTELLE - 6 rue St-Vozy

## 43700 BRIVES CHARENSAC

Tél : 04 71 02 18 11 - 06 17 49 32 75

Mail : [maisondeschartreux@free.fr](mailto:maisondeschartreux@free.fr)

Site : [www.maisondeschartreux.fr](http://www.maisondeschartreux.fr)

Capacité : 8 places (3 ch.) +1 ch. en été

Nuit : 60 à 68 €/1pers. 65 à 82 €/2pers.

Pers. supplémentaire : 15 €

P.déj : inclus

Fermé vacances de février. 2 km du Puy.

Acheminement AR des marcheurs.

Anglais. Accès internet.

### Chambres et tables d'hôtes La Corcheira

Chantal et Marcel RIBEYRON 6 ch. de la Rampe Bouzols 43700 ARSAC EN VELAY

Tél : 04 71 08 83 17 - 06 87 46 17 49

Mail : [marcel.ribeyron@orange.fr](mailto:marcel.ribeyron@orange.fr)

Site : [www.lacorcheira-chambres-hotes.com](http://www.lacorcheira-chambres-hotes.com)

Capacité : 9 places - Nuit : 68 €/2pers.

P.déj : inclus - Repas : 14 €

Ouvert toute l'année. 10 mn du Puy, jardin, piscine, patio, parking gratuit.

Acheminement AR des marcheurs.

**Hôtel B&B \*\*** Claire MARGERIT 2 av.

Charles Massot 43750 VALS PRES LE PUY

Tél : 04 71 05 68 66 Fax : 04 71 05 65 88

Mail : [bb\\_4545@hotelbb.com](mailto:bb_4545@hotelbb.com)

Site : [www.lepuy-hotels.com/hotel-bb](http://www.lepuy-hotels.com/hotel-bb)

Capacité : 48 ch.

Nuit : 49 € à 90 € - P.déj : 6,85 € buffet

Repas : Restaurant La Pizza à partir de 10,90 €

Ouvert 24h/24, 7 jours/7. Restaurant La

Pizza fermé les dimanches et lundis.

A 500 m du GR® 65.

Parking gratuit non fermé. Wifi gratuit.

Anglais, allemand, espagnol, italien.

## Services

Pour l'alimentation, professionnels de la santé, banque, poste et autres services de la ville du Puy-en-Velay, veuillez vous reporter à la brochure très complète éditée par l'Office de tourisme.

## Accueil - Culte

### Le Camino 2 rue de la Manécanterie

Tous les jours de 17h30 à 19h30,

à partir du 1er avril jusqu'au 15 octobre, un accueil assuré par d'anciens pèlerins de Saint-Jacques vous permet autour d'un verre de l'amitié, d'échanger, de partager des expériences et de discuter sur les chemins de Compostelle.

Tel. 04.71.09.06.00

Site : [www.lecamino.org](http://www.lecamino.org)

Mail : [contact@lecamino.org](mailto:contact@lecamino.org)

### Les messes et bénédiction à la Cathédrale Notre Dame du Puy

• Toute l'année : messe à 7h suivie d'une bénédiction d'envoi sauf de novembre à mars à 7h30 du lundi au vendredi.

• Toute l'année : messe à 10h30 sauf en juillet et août messe à 12h10 du lundi au samedi et 10h30 le dimanche.

• Pour les fêtes liturgiques (semaine Sainte, Pâques, Assomption ...) se renseigner au Tél. 04 71 09 79 77

Site : [www.cathedraledupuy.org](http://www.cathedraledupuy.org)

### Les messes à Saint Michel d'Aiguilhe

Messe en juillet et août, à partir du 09 juillet

à 18h30 à l'oratoire Saint Gabriel

Vérifier auprès du recteur, Père Ollu

Mail : [pere.ollu@orange.fr](mailto:pere.ollu@orange.fr)

Site : [www.rochersaintmichel.fr](http://www.rochersaintmichel.fr)

Cathédrale Le Puy-en-Velay © Luc Olivier



# Saint-Christophe-sur-Dolaizon

965 habitants - 911 m d'altitude

## Mairie Le Bourg

43370 SAINT-CHRISTOPHE-SUR-DOLAIZON

Tél. 04 71 03 10 78 Fax : 04 71 03 17 29

Mail : mairie.saint-christophe.sur.dol@wanadoo.fr

Ouvert lundi, mercredi, vendredi : 8h30 -12h

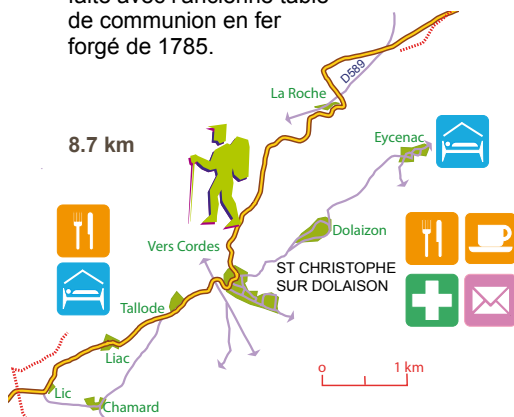
et 13h30-17h. Mardi, jeudi : 8h30-12h

## Le village

La seigneurie et le château apparaissent dès le XI<sup>e</sup> s. dans des pièces d'archives.

Pendant la Révolution française, il s'est appelé Christophe ou Christophe-la-Montagne.

**L'église Saint-Christophe** du XII<sup>e</sup> s. est mentionnée dès 1161 par les hospitaliers du Puy et en 1204 par les templiers. Elle a été classée Monument Historique le 16 septembre 1907. Construite en brèche volcanique rougeâtre, avec un clocher à peigne percé de quatre ouvertures, sur son côté sud elle présente plusieurs enfeus. Son plan est assez rare dans la région, elle se compose d'une nef de deux travées voûtées en berceau, d'un transept peu saillant dépourvu d'absidioles et d'une abside en cul de four. Celle-ci est ornée de cinq arcatures en plein cintre retombant sur des colonnettes à chapiteaux feuillagés. Au nord, un pilier au chapiteau remployé et gravé de petits cartouches sur chacune de ses faces, provient vraisemblablement d'une église antérieure. Une chapelle a été construite à la fin du XIX<sup>e</sup> s. Le mobilier liturgique est riche d'objets de culte tels un calice en argent du XVII<sup>e</sup> s. et un ciboire du XVIII<sup>e</sup> s. La balustrade de la tribune a été faite avec l'ancienne table de communion en fer forgé de 1785.



## Château de St-Christophe-sur-Dolaizon

**Propriété privée** : Connue dès le XI<sup>e</sup> s., la maison forte de St Christophe sur Dolaizon est gravement endommagée durant les guerres de religion. Jean BUREL, bourgeois du PUY, relate dans ses mémoires que, le 3 mai 1589, la garnison d'environ 12 hommes appartenant à la ville fut assiégée et le feu mis à la tour. Le château fut ensuite remanié au XVI<sup>e</sup> et XIX<sup>e</sup> s. Il est de plan quadrangulaire, et cantonné de deux tours rondes, dont l'une au sud est munie d'un escalier à vis et d'un portail au décor renaissant. Il est entouré d'un mur d'enceinte au portail d'entrée surmonté d'un fronton triangulaire et d'un parc arboré.

## Le saviez-vous ?

Saint-Christophe-sur-Dolaizon est une commune du territoire de l'appellation d'origine protégée (AOP) de la Lentille verte du Puy.

## Hébergements

### Gîte Le Champ de L'Oustau

Gîte de France 3 épis

Hervé CHAMARD à Eycenac

Tél : 04 71 01 51 55 - 06 50 58 60 27

Mail : fami.chamard@laposte.net

Site : www.lechampdeloustau.fr

Capacité : 8 places (3 ch.). 3 km du GR® 65.

### Chambres, table d'hôtes et gîte d'Etape

Gîte de France 3 épis

Nicole et Michel ALLEGRE à Tallode

Tél : 04 71 03 17 78 - 06 18 11 38 06

Mail : michel.allegre38@sfr.fr

Capacité : 14 places (4 ch.)

Nuit : 26 €/1pers. 52 €/2pers. - P.déj : inclus

Repas : 14 € - Fermé en décembre et en

janvier. Sur le GR® 65 après St-Christophe.

Possibilité de cuisiner sur place.

### Gîte Autilleul Gîte de France 2 épis

M. Mme ALLIROL au Jabier

Tél : 04 71 03 98 63 - 07 81 87 18 99

Mail : gite-autilleul@orange.fr

Capacité : 14 places (4 ch.)

Nuit : 20 €/pers. - P.déj : 6 € - Repas : 15 €

Ouvert toute l'année. Hors GR.

### Gîte de groupe La Chaponie 3 épis.

Mme GRAND - M. BRESSON

La Chaponade

Tél : 04 71 03 99 38 - 06 32 30 53 31

Mail : seloger@gitelachaponie.com

Site : www.gitelachaponie.com

Capacité : 14 places - Hors GR® 65.

## Services

- Aire de pique-nique avec tables et bancs près du château, à côté d'un beau lavoir restauré.
- Terrain multisports derrière l'école.
- Aire de camping car derrière la mairie.

**Complexe L'Odyssee**, restaurant, traiteur, pizzeria, snack-bar, laser game, bowling, disco., location chalets.  
ZA St Christophe/Dolaizon - Tél. 04 71 03 62 22  
Mail : complexeodyssee@orange.fr  
Site : www.complexeodyssee.fr

### Restaurants

L'Auberge du Grand Chemin 12 rue de la Mairie  
Tél. 04 71 03 18 99

L'Auberge alsacienne - La Chaponade Tél. 04 71 01 38 84

**Café du Soleil** Le Bourg Tél. 04 71 03 91 99

M. et Mme VEZIEN. Dépôt de pain. Fermé le jeudi.

**Marché hebdomadaire** le vendredi après midi de 15h à 18h30 l'hiver et de 16h à 20h l'été, près de la Mairie.

**Cabinet infirmier du Dolaizon** 10 bis place de la Mairie  
Mme Anne-Charlotte Dufour-Gilles Tél. 04 71 05 02 88

**Cabinet de kinés.** Tél : 06 18 75 17 28 - 06 09 15 48 12

**Cabinet d'étiopathie** JUANEDA Cyril Tél. 04 71 01 51 23

**Agence postale** du lundi au vendredi. 8h30 à 12h.

GR® 65 à La Roche



## Bains

1393 habitants - 986 m d'altitude  
3,3 km du GR

**Mairie** 43370 BAINS

Tél. 04 71 57 50 82

Mail : mairie-bains@wanadoo.fr

Ouvert lundi au vendredi : 8h30-12h

lundi mercredi vendredi : 13h30-17h

### Le village

Il remonte au néolithique avec des traces d'occupation attestées au hameau de Boeux. Le bourg apparaît dans les textes dès le Haut Moyen Age au Xe s.

Les pierres et éléments architecturaux des vestiges du château et d'anciennes maisons fortifiées ont parfois été réutilisés dans les vagues de constructions successives.

#### L'église Saint Foy de Bains

L'église paroissiale du XIIe s. sous l'influence compostellane, devient de 1105 jusqu'en 1613, une dépendance de l'abbaye de Conques, placée sous le vocable de Sainte Foy. Classée Monument Historique, elle se caractérise par son clocher arcade, son portail sculpté, la cuve baptismale datant du XIIe s. et la statue d'une piéta (vierge de douleurs). Nombreuses sur le chemin, les croix sont remarquables dont une à Bains près de

l'église, en fer forgé, classée Monument Historique.

### Sur le chemin

**A Ramourouscle** une croix de pierre taillée représentant la Vierge à l'Enfant datée du XVIe s. est classée Monument Historique.

#### Montbonnet et La Chapelle Saint Roch

classée Monument Historique. Ce petit oratoire campagnard construit au Xe s. pour accueillir les pèlerins, par la famille des Montlaur du Velay dont le blason orne la clé de voûte, fut d'abord placé sous le vocable de Saint Jacques. Remanié successivement au XIIe, XVe et XVIe s. il prend alors le nom de Saint Roch. Ce dernier connaît une profonde dévotion dans la région comme Saint protecteur de la peste.

Ce changement de vocable illustre le déclin de la fréquentation jacquaire qui débute au XVe s. et se poursuit jusqu'au XXe s. Cette chapelle s'inscrivait dans un ensemble plus large comportant un cimetière, un puits, et un logement d'accueil, dépendances ayant totalement disparu.

**Le Lac de l'œuf**, constitué dans le cratère d'un volcan a fait naître de nombreuses fables.



## ○ Légende

Selon une légende locale, les habitants de Bains, jaloux de la dévotion à Saint Roch du hameau de Montbonnet, ont volé la statue pour l'emmener dans leur église paroissiale, mais le bœuf et l'âne qui tiraient le char refusèrent d'avancer et posèrent leurs pieds sur une pierre qui en garde encore aujourd'hui les traces.

## ○ Hébergements

### **Chambres et tables d'hôtes La Barbelotte**

Géraldine FELCE *Montbonnet*

Tél : 06 50 93 54 07

Mail : labarbelotte@gmail.com

Site : www.labarbelotte.fr

Capacité : 11 places

Nuit : 54€/1 pers. 78€/2 pers - P.déj : inclus

Personne supplémentaire : 39 €

Repas : 19 € (8 € le panier repas)

Ouvert à l'année sur réservation. Sur le

GR® 65. Internet. Anglais, espagnol.

### **Gîte d'étape L'Escole**

Marie Annick BLANC *Montbonnet*

Tél : 04 71 57 51 03 - 06 22 71 90 09

Mail : gite@lescole.com

Site : www.lescole.com

Capacité : 15 places (3ch/3pers. 1dort/6pers.)

Nuit : 14 € - campeur 6 € - P.déj : 5,50 €

D.pens : 32 € - Repas : 13,50 €

(8 € pique-nique/réservation).

Ouvert de mars à octobre. (TS 0.40 €/pers./

jour). 50 m du GR® 65. 1 ch.access handicapé.

Accueil campeur. Accueil âne gratuit.

### **Gîte d'étape et de séjour La Grange**

M. Mme Christian GENTES *Montbonnet*

Tél : 04 71 57 54 44 - 06 20 74 47 43

Mail : christiangentes@orange.fr

Site : gitelagrangegr65.fr

Capacité : 15 places (4 ch.)

Nuit : 15 € (drap 3 € serviette 2 €)

P.déj : 5 € - D.pens : 33 € - Repas : 13 € le soir

Ouvert du 01/04 au 24/06 et du 01/07 au

30/10 (fermé la dernière semaine de juin),

Sur le GR® 65. Internet.

### **Gîte d'étape La 1ère étape**

*Montbonnet* Tél : 06 21 47 18 96

Mail : gr65etape1@gmail.com

Site : www.gite-lapremiereetape.com

Capacité : 14 places (4ch)

Nuit : 18 € - P.déj : 7 € - D.pens : 40 à 49.50 €

Ouvert toute l'année. Sur le GR® 65. Wifi

### **Chambres et tables d'hôtes**

Gîte de France 3 épis *Bains*

Daniel et Patricia RAVEYRE

808, route du Gévaudan

Tél : 04 71 57 51 79 - 06 83 59 93 47

Mail : patricia.r43@hotmail.fr

Capacité : 9 places (3 ch.)

Nuit : 34 €/1pers. 52 €/2pers. 78 €/3pers.

P.déj : inclus - Repas : 16 € - Ouvert toute

l'année. Sur la variante du GR® 65.

### **Chambres d'hôtes**

Monique PELISSE à *Jalasset*

Tél : 04 71 57 52 72 - 06 72 15 00 63

Capacité : 8 places (3 ch.)

Nuit : 35 €/1pers. 52 €/2pers. 75 €/3pers.

15 €/pers.suppl. - P.déj : inclus

Ouvert toute l'année.

A 1,2 km de la variante du GR® 65.

### **Chambres d'hôtes**

Caroline De RANCOURT à *Fay*

Tél : 04 71 57 55 19 - 06 81 30 98 27

Mail : c.derancourt@nta43.com

Capacité : 8 places (3 ch.)

Nuit : 44 €/1pers. 56 €/2pers. 59 €/3pers.

P.déj : inclus - Repas : 26 € tout compris

Ouvert toute l'année. Sur la variante du

GR® 65. Anglais.

### **Gîte du Velay** à *Fay*

Tél : 04 71 02 71 60 - 06 47 75 96 42

Mail : sylvetteetlaurent@grand-gite.fr

Site : www.grand-gite.fr

Capacité : 40 places (6 ch. et 1 dortoir)

Nuit : 14 à 30 € - P.déj : 5 € - D.pens : 32.50

à 48.50 € - Pension : 46 à 62 € - Repas : 13 €

Ouvert toute l'année. Sur la variante du

GR® 65. Internet.

## ○ Services

### **Restaurants**

Le Delri Rte de Saugues Tél. 04 71 08 56 75

Pizza Guez Rte de Saugues 04 71 00 09 35

Le St-Jacques à Montbonnet Tél. 04 71 57 54 44

### **Traiteur** ROCHER

Rte du Puy Tél./fax : 04 71 57 13 75

**Epicierie** Rte de Saugues Tél. 04 71 00 80 50

**Boulangerie Pâtisserie** Alexandre FARGET

Pl. de l'Eglise Tél. 04 71 57 51 37

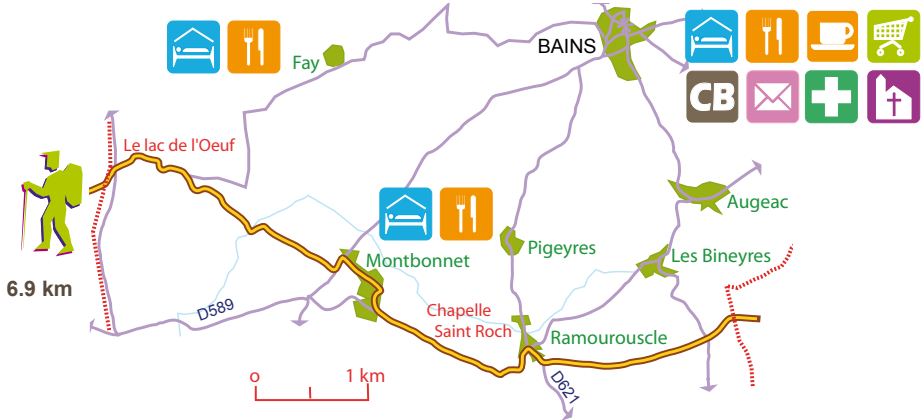
**Banque** Crédit Agricole GAB Rue des

Hortensias Tél. 04 71 57 12 33



**Agence Poste** Mairie Tél. 04 71 57 50 82  
**Docteurs** - Frédéric PUYBONNIEUX  
 Pl. de la Mairie Tél. 04 71 57 52 33  
 - Jean-Paul EYMARD La Vié Croze  
 Tél. 04 71 57 53 43  
**Pharmacie** Dominique BOYER Rte du Puy  
 Tél. 04 71 57 51 68 Fax : 04 71 57 54 43  
**Infirmiers** Laure PIGEON REY - Dominique

BORDET Tél. 04 71 57 51 97  
**Kinésithérapeute** Véronique ALLEMAND  
 Rue des Peupliers Tél. 04 71 57 96 06  
**Ostéopathe** Marie-Françoise SOULIER  
 Rue Lilas Tél. 04 71 57 52 13  
**Dentistes** Serge FAVIER et Sophie  
 MADAJEWSKI Rte du Puy. Tél. 04 71 57 53 90  
**Culte catholique.** Consulter l'affichage à l'église.



## Saint-Privat-d'Allier

### Saint-Didier-d'Allier

**Mairie** 43580 SAINT-PRIVAT-D'ALLIER  
 Tél. 04 71 57 22 13 Fax : 04 71 57 25 96  
 Mail : [info@mairie-saintprivatdallier.fr](mailto:info@mairie-saintprivatdallier.fr)  
 Site : [www.mairie-saintprivatdallier.fr](http://www.mairie-saintprivatdallier.fr)  
 Ouvert du mardi au samedi : 9h30-12h30  
 mardi et vendredi : 14h-17h.

### La commune

**850 m d'altitude - 3 km du GR**

L'ancienne commune de Saint Didier d'Allier, qui comptait 43 habitants, a fusionné le 1er janvier 2017 avec la commune de Saint Privat d'Allier. Le GR® 65 passe à 3 kilomètres du bourg de **Saint-Didier-d'Allier**, classé site protégé grâce à son église et à son château. Les habitations sont construites sur les rochers et apportent une vision très jolie au paysage. Artisanat cuir et agriculture constituent l'activité économique. Le village du Chier est traversé par le GR, une aire de repos vous y attend avec vue panoramique sur les gorges de l'Allier et sur la région de la bête du Gévaudan.


Observer les « fermes blocs », typiquement vellaves, regroupant bâti et habitants dans un

seul et même ensemble, construit en pierres volcaniques, aux couleurs formant une mosaïque de noir et de dégradé de marron.

### Hébergement

#### Chambres et tables d'hôtes

Gîte de France 2 épis  
 Mme MONTAGNE *La Grangette*  
 Tél : 04 71 57 24 41 - 06 76 18 83 96  
 Mail : [avoine-montagne@wanadoo.fr](mailto:avoine-montagne@wanadoo.fr)  
 Capacité : 12 places (4 ch.)  
 Nuit : 40 à 45 €/1pers. 50 à 53 €/2pers.  
 70 à 78€/3 pers - P.déj : inclus  
 Repas : 20 €, 8 € panier repas.  
 Ouvert toute l'année. 4,5 km du GR® 65.





## La Margeride, granit et nature échancrée

Prolongeant les Monts du Velay, la Vallée de l'Allier avec ses versants et ses affluents forme des paysages creusés et entaillés de profondes découpures : passage audacieux du pays Vellave au Gévaudan.

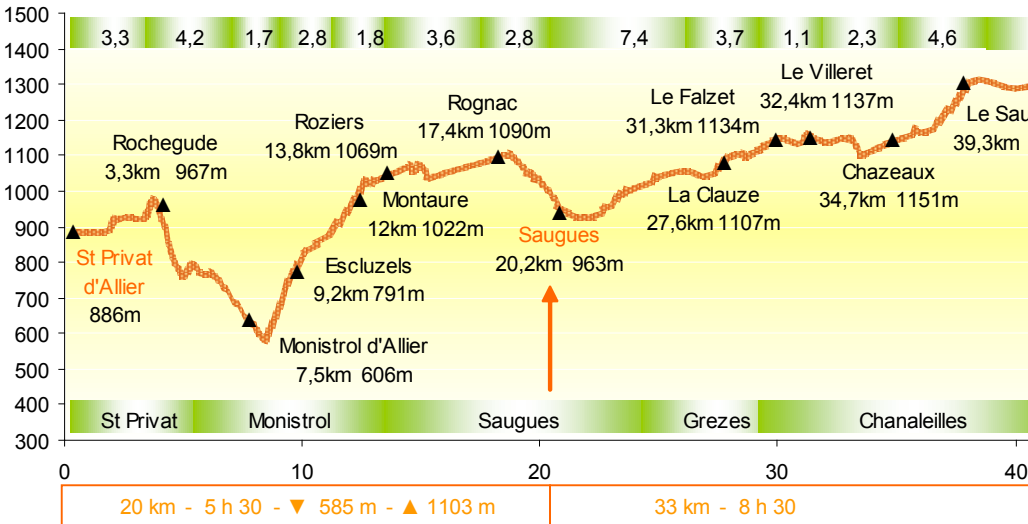
La Margeride massif montagneux et arrondi, drainé par les affluents de l'Allier et de la Truyère, s'étend sur trois départements : la Haute Loire, le Cantal et la Lozère.

C'est le plateau granitique le plus important de France avec comme points culminants : le Truc de Fortunio à 1552 mètres, et le Mont Lozère à 1700 mètres.

Les terres arides, recouvertes longtemps de neige durant l'hiver, sont plantées de pins, de fayards (petits hêtres) et de genêts. Sur la lande s'amoncellent d'énormes blocs cristallins. Grand air, paysages forts, espaces infinis, domaine de randonnées sans limites.

Le bleu des gentianes, le jaune odorant des genêts, le vert ou les ocres de la forêt, la blancheur immaculée de la neige teinte un silence puissant à peine troublé par le murmure des ruisseaux à truites où le frémissement des feuillages.

Les transitions restent douces entre espaces ouverts et espaces boisés, composant là l'un des traits remarquables des paysages margeridiens, issus d'une époque où les bois de pins sylvestres en particulier, étaient pâturés.

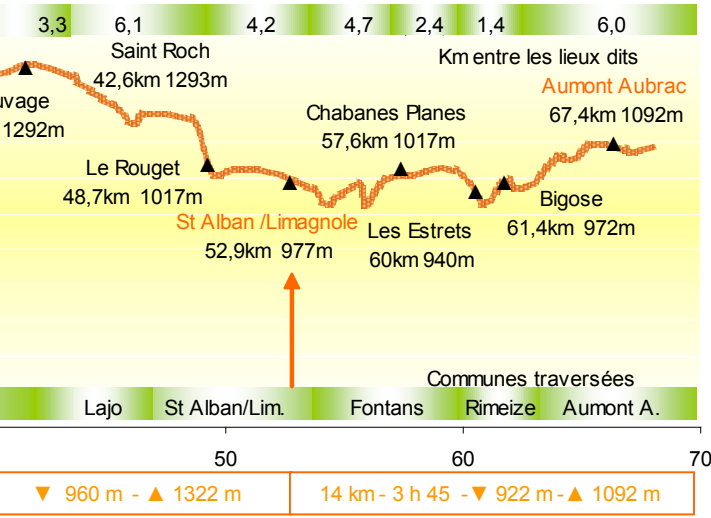


Dans ce moutonnement de collines des expériences de réintroduction sont en train de se dérouler : les bisons d'Europe et les loups.  
C'est sur ces hauts plateaux qu'a sévit la Bête du Gévaudan.

**L'histoire de la « Bête du Gévaudan »** qui terrorisa La Margeride de 1764 à 1767 constitue le plus grand fait divers, jamais élucidé, de l'histoire. Ce qui est sur, c'est la centaine de victimes qu'elle fit sur toute la Margeride. Aujourd'hui, le mystère reste entier : loup monstrueux, animal fantastique, crimes sadiques, etc. Les exégèses se multiplient d'année en année. Le comte de Morangies joua un grand rôle dans les tentatives pour la combattre en organisant des battues à partir de son château avant qu'il ne soit accusé lui-même... Le village de Grazières fût le théâtre de l'un de ses forfaits.

**Les Tourbières** ont conservé des végétaux remarquables et rares, hérités des dernières périodes glaciaires tel le bouleau nain. Ce petit arbuste constitue à lui seul tout l'intérêt des tourbières de la Margeride car il est principalement répandu dans les tourbières du nord de l'Europe. Petite plante carnivore, la drosera se développe également et se nourrit de petits insectes pour pallier à la pauvreté du sol.

**L'arkose** Omniprésente dans tout le bâti de Saint Alban, c'est au château qu'elle est le mieux mise en valeur. Elle a été extraite d'une carrière au village du **Rouget**. Cette pierre est très rare : ce sont des sables compressés remontant à l'ère secondaire, lorsque la région était sous la mer; l'oxydation lui a donné cette teinte rose incomparable. Pierre friable, elle se travaille facilement mais son extraction est aujourd'hui arrêtée.



Château de Saint Alban

## Saint-Privat-d'Allier

**410 habitants** (dont 43 à St-Didier-d'Allier)  
**886 m d'altitude.**

Logo de la commune qui identifie :

**En jaune** : les nombreux chemins de randonnées balisés qui permettent de découvrir la région. En cercle refermé : une incitation à s'attarder,

**en rouge** : l'ensoleillement, la luminosité en toutes saisons, (appartenance à la Haute-Loire). En demi rond posé

sur l'horizon : l'invitation à la marche, sentes propices à la spiritualité,

**en vert sombre** : la forêt,

**en vert tendre** : les plateaux,

**en bleu** : les rivières, fontaines, ruisseaux,

**forme en vagues montantes** = le relief qui se termine en s'élançant = tous les points de vue. Forme qui redescend et s'atténue :

ouverture vers les autres vallées, plateaux et cours d'eau.



**Vous êtes à 1506 km  
de Saint-Jacques-de-Compostelle.**

**Mairie** 43580 SAINT-PRIVAT-D'ALLIER  
Tél. 04 71 57 22 13 Fax : 04 71 57 25 96  
Mail : [info@mairie-saintprivatdallier.fr](mailto:info@mairie-saintprivatdallier.fr)  
Site : [www.mairie-saintprivatdallier.fr](http://www.mairie-saintprivatdallier.fr)  
Ouvert du mardi au samedi : 9h30-12h30  
mardi et vendredi : 14h-17h.

Sur un éperon rocheux Saint Privat d'Allier a conservé un caractère très pittoresque. L'église paroissiale et les traces de l'ancien château, surplombent les gorges de l'Allier.

### Le patrimoine

**L'église paroissiale de Saint-Privat-d'Allier.**

Fondé en 1046, le prieuré de Saint Privat est sous la dépendance spirituelle de l'évêque de Clermont propriétaire du lieu, sous l'autorité temporelle et féodale du comte évêque du Puy seigneur du lieu. Le fonctionnement régulier de ce prieuré était délicat. Les querelles et jalousies, quant au devenir des biens et revenus rattachés, étaient nombreuses entre les deux autorités. Une solution apparait lorsque Aymeric, desservant la puissante abbaye voisine de la Chaise Dieu devient évêque de Clermont en 1111, ce dernier favorisant un rapprochement avec le réseau des prieurés casadéens.

D'un point de vue architectural, l'église est un édifice de tradition romane avec des éléments gothiques rajoutés lors des constructions ou réaménagements successifs (chapelle sud voûtée en croisée d'ogives datée du XVe s.). L'édifice compte aussi des chapiteaux sculptés aux décors végétaux ou d'acanthes, des culots d'arêtes façonnés de personnages dans la chapelle sépulcrale sur le bas-côté nord. L'église détient dans son trésor, la croix reliquaire de Saint Privat, remarquable pièce d'orfèvrerie du XVe s.

**Le Château de Saint-Privat-d'Allier.**

A l'origine, possession du domaine épiscopal des évêques du Puy, la propriété et le bénéfice du château sont assurés jusqu'au 11e s. par la puissante famille des Mercoeur. Il devient propriété de la famille de Montlaur. Au XVe s. le château passe dans le domaine des Poitiers St Vallier qui entame un vaste chantier de reconstruction grandement endommagé lors des exactions conduites par les routiers de la Guerre de 100 ans. A partir du XVIe s. seuls les Guiscard, y résident à demeure.

Au gré des unions matrimoniales, le château tombe dans l'escarcelle de François Bouchard, les prétentions et exactions de son fils Jacques, vont lui être fatales. En effet, saisi par l'évêque du Puy, le Parlement de Paris le condamne à mort en 1676, mais le fautif se volatilisa et le château antique fut arasé. Il perd ainsi tous ses éléments traditionnels : murailles, portes, tours...

En 1723, l'intendant d'Auvergne donne son accord pour une reconstruction, partielle mais non identique, il ne retrouvera pas son élégance passée. Lors des troubles révolutionnaires, ce dernier fût pillé et vidé de ses meubles. L'influente famille des Apchier, reçut le château en dot de mariage qui passa de mains en mains pour être en 1877 acheté par les religieuses de Saint Joseph du Puy. Elles y établissent une école de filles ouverte jusqu'en 1988.

*(Aujourd'hui propriété privée, il ne se visite pas).*

### Aux environs

**Château de Mercoeur** à 2.5 km au nord de Saint-Privat-d'Allier, 1050 m d'altitude, au pied d'un éperon boisé dominant l'Allier. Inscrit sur l'Inventaire des Monuments Historiques (1979).

### Animations

**Feu de la Saint Jean** fin juin  
**Fête Votive** mi-août



Rochegude © Luc Olivier

## ○ Sur le chemin

**Le hameau de Rochegude** : l'étymologie vient du latin Rues Actu transformé en Rocha Agudes qui signifie roche pointue. Il dégage une ambiance toute particulière avec ses fermes traditionnelles du Velay.

**Le Château et la Chapelle Saint Jacques de Rochegude**. Les traces écrites attestent dès 1225, de la présence d'un « castrum de Rocha Agudes ». Ce château est une enceinte fortifiée autour du donjon appartenant à la famille des Montluel puis au XVI<sup>e</sup> s. aux Alençon et enfin aux Massières. Il sera cédé très récemment à la commune de Saint Privat. Ce château fait partie des « châteaux de rochers » qui ont pour fonction principales de contrôler les voies de passages : la Via Podensac et la Via Marchander (route commerciale vers l'Espagne). Il permettait aussi de collecter les revenus et bénéfices liés aux nombreux déplacements sur ces voies très fréquentées et ceux liés aux franchissements de l'Allier.

L'accueil des pèlerins et l'influence composite se manifestent par la présence en contre bas du piton rocheux, d'une petite chapelle datée du XII<sup>e</sup> s. dédiée à l'apôtre Saint Jacques. Cet édifice roman, de grande simplicité, surplombé d'un petit clocher mur offre à ce lieu une atmosphère singulière : un havre de paix et de ressourcement renforcé par une position stratégique et le panorama splendide qui donne à la fois sur le Velay et sur les premières marches du plateau de la Margeride.

## ○ Hébergements

### Hôtel-restaurant La Vieille Auberge \*\*

Emmanuelle GANDEBOEUF Le Bourg  
Tél : 04 71 57 20 56 Fax : 04 71 57 22 50  
Mail : lavielleauberge-43@orange.fr  
Site : www.lavielleauberge.fr  
Capacité : 19 ch. - Nuit : 62 € à 98 €  
P.déj : 8 € buffet libre D.pens : 54 €  
Pens.C : 67 € - Repas : 12,50 € à 25 €  
(pique-nique sur demande). Point poste au village. Wifi gratuit. Accueil animaux.

### Chambres et tables d'hôtes

#### Accueil randonneurs Pierre MICHELI

Le Bourg Tél : 04 71 57 29 12  
Mail : pierre.micheli0211@orange.fr  
Site : www.accueil-randonneurs.fr  
Capacité : 15 places (5 ch.)  
Nuit : de 13 à 20 € - P.déj : 5,50 €, animaux : 5 €  
Repas : 15 € à 19 €. 8 € le panier repas.  
Ouvert du 15/03 au 15/11.

Accueil à partir de 16H. 100 m du GR® 65.

### Chambres et table d'hôtes - L'Abri du

#### Jacquet Alain DEBRIS Le Bourg

Tél : 04 71 07 75 53 - 06 36 98 45 84  
Mail : labridujacquet@gmail.com  
Site : www.labridujacquet.fr  
Capacité : 15 places (3 ch. de 6, 5, 4 pers.)  
Nuit : 17 € - P.déj : inclus - D.pens : 30 €  
Ouvert toute l'année, sur réservation du  
1 novembre au 31 mars.

Espace détente/méditation. Accueil cyclistes  
Pèlerins démunis bienvenus.

### Gîte Le Kompost'

Aurélien FEL Le Bourg Tél : 04 71 57 24 78  
Mail : julien.fel1@orange.fr  
Site : www.lekompostl.fr  
Capacité : 15 places (2 ch. de 2 pers.  
1 ch. de 3 pers. 2 ch. de 4 pers.)  
Nuit : 14 €/pers. ch. de 4 - 16 €/pers. ch. de 3  
- 19 €/pers. ch. de 2 - (draps non fournis)  
P.déj : 6 € Repas : 15 €.

Cuisine à disposition. Animaux refusés.

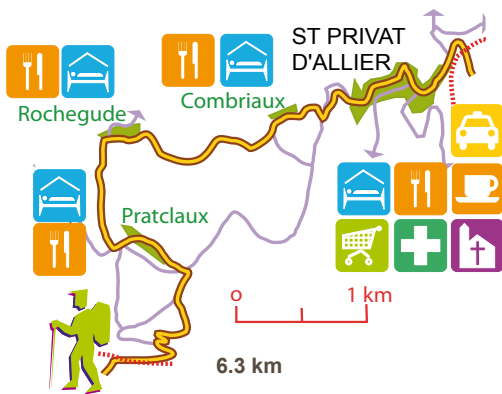
### Gîte Bar L'Acrobate

Charles VICENTE Le Bourg  
Tél : 04 71 06 17 47 - 06 50 93 29 20  
Capacité : 6 places (1 ch. gd lit + 1 dortoir)  
Nuit : 13 € - P.déj : 6 € - D.pens : 32 €  
Ouvert toute l'année. Sur réservation en  
basse saison. Internet. Wifi.

### Gîte d'étape et de groupe

#### Le Château de Saint Privat d'Allier

Alain JACQUOT et Christine LAQUAIS  
Tél : 06 17 31 41 76 - 06 89 97 57 75  
<http://gitelechateaudesaintprivatdallier.e-monsite.com>



Capacité : 14 places (en ch. de 2 à 7 pers.)  
 D.pens : 38 € à 55 € (tarif groupe et - de 25 ans) - 4 € location de linge - Repas : 8.50 € panier pique-nique. Ouvert toute l'année 7j/7.

**La Cabourne - Gîte d'étape, de groupes et table d'hôtes**

Gîte de France 3 épis agréé Tourisme & Handicap  
 Hélène PUGNERE - Christophe FOURNERIE  
 Le Bourg Tél : 04 71 57 25 50  
 Mail : jereserve@gitelacabourne.com  
 Site : www.lacabourne.fr

Capacité : 53 places (13 ch. de 2 à 6 pers.)  
 D.pens : 41 € à 56 € - 8.50 € pique-nique.  
 Ouvert du 01/03 au 30/11, groupe sur réservation. Sur le GR® 65. Réservation sur www.lacabourne.fr. Wifi gratuit, laverie, détente musculaire. Accueil équipés/réservation. Anglais. CB acceptée, point retrait argent Crédit Mutuel. Point info tourisme.

**Gîte « L'eau vive »** Sonja VERPALEN  
 Pl. de la Fontaine Tél. 06 98 24 31 25  
 Capacité : 7 places

**Camping Le Marchat** Mairie  
 Tél : 04 71 57 22 13 Fax : 04 71 57 25 96  
 Mail : info@mairie-saintprivatdallier.fr  
 Capacité : 18 emplacements  
 Nuit : 9 € tarif moyen. Ouvert du 01/05 au 15/10. Sur le GR® 65. Anglais.

**Chambres d'hôtes Le Clos des Pierres Rouges** 4 épis et chambre d'hôtes de charme par Gîtes de France  
 Sylvie et Thierry GRUMELART *Rougeac*  
 Tél : 04 71 00 64 78 - 06 08 81 68 71  
 Mail : leclosdespierresrouges43@gmail.com  
 Site : www.leclosdespierresrouges.fr  
 Capacité : 6 places (3 ch.) - 1 ou 2 pers de 80 à 105 € - P.déj : inclus - Repas gastronomique (hors vin) : 29 € (10 € pique-nique)  
 Ouvert du 01/04 au 15/11 et les vacances de Noël sur réservation. Service lavage séchage 7 €. Accueil équestre au pré 7 €/animal.

**Chambre d'hôtes Au repaire de Bona**  
 Clévacances 3 clés. Mme Fel et M. BOYER

**Dallas** Tél : 09 82 35 52 54 - 06 14 24 70 30  
 Mail : aurepairedebona@yahoo.fr  
 Site : www.aurepairedebona.com  
 Capacité : 15 places (5 ch.)  
 Nuit : 1 ou 2 pers : 50 €. 60 €/3pers.  
 70 €/4pers. - P.déj : inclus - Repas : 20 €  
 Ouvert du 1er/03 au 1er/12. Wifi dans les chambres, TV, téléphone, équipés acceptés mais pas les chiens.

**Gîte d'étape L'Estaou Combriaux**  
 Elfed CARADOG et Pascale POTHEE  
 Tél : 04 71 09 58 91 - 06 48 12 63 80  
 Mail : estaou7@gmail.com  
 Site : www.estaou43.fr - Capacité : 12 places  
 Nuit : 15 €/pers. - P.déj : 5 € - D.pens : 33 € Repas : 13 € - Ouvert toute l'année, sur réservation de novembre à mars. Acheminement AR des marcheurs.

**Gîte de Rochegude**  
 Franck PASCAL *Rochegude*  
 Tél : 04 71 02 78 79 - 06 33 70 48 10  
 Mail : contact@gitederochegude.fr  
 Site : www.gitederochegude.fr  
 Capacité : 14 places - Nuit : 16 € (draps inclus)  
 P.déj : 6 € - D.pens : 34 € - Repas : 12 €  
 Ouvert toute l'année. Wifi. Accueil ânes et chiens.

**Gîte de la Ribeyre**  
 Christèle et Stéphane ROBERT - *Pratclaux*  
 Tél. 06 63 46 37 09 Capacité : 13 places

**Chambres d'hôtes LA JE PI**  
 Violette PEREZ - *Pratclaux*  
 Tél. 04 71 57 24 31 - 06 35 19 04 07  
 Mail : ciboulot1939@hotmail.fr  
 Capacité : 6 places (3 ch)  
 52 €/1 pers. 68€/2 pers. 20 €/pers. suppl.  
 P.déj : inclus. Repas : 15 €

## Services

**Restaurants** L'Akrobat Charles VICENTE - Le Bourg Tél. 09 53 90 43 10  
 Restaurant Laurent GARDES Le Bourg Tél 04 71 06 18 98

**Café Bar Tabac Presse Gîte** Le Kompost'l Le Bourg Tél. 04 71 57 24 78

**Boulangerie Pâtisserie** Georges BOYER Le Bourg Tél. 04 71 57 20 94

**Boucherie Charcuterie Traiteur** Gérard CHABANON Le Bourg Tél. 04 71 57 22 76

**Infirmière** Raphael COLOMB et Anaïs GRUMELART Tél. 04 71 57 25 35

**Forme Détente** Corinne DURASTEL  
 Tél. 06 19 87 28 48 séance de 30mn adaptée à la récupération d'une journée de marche : 6 €.

**Taxi** Deves Taxi 43 Tél. 07 82 98 85 15 et 06 30 72 42 29

**Culte catholique** (consulter l'affichage à l'église)

204 habitants - 606 m d'altitude



« D'azur, chargé en chef et en cœur d'un petit monastère d'argent ouvert de gueules et en pointe d'une rivière d'argent sur laquelle nage un cygne aussi d'argent. »

**Mairie** Rue des Jacquets  
43580 MONISTROL-D'ALLIER  
Tél. 04 71 57 21 21 Fax : 04 71 57 25 03  
Mail : mairie.monistroidallier@orange.fr  
Site : www.monistroidallier.fr Ouvert :  
les mardis et jeudis : 8h-12h 13h30-17h30  
mercredis, vendredis et samedis : 8h-12h

## Le village

**Monistrol d'Allier** enjambe les deux rives et assure le franchissement de la rivière. A l'époque médiévale, la traversée dans une gorge très encaissée s'avérait souvent périlleuse, aujourd'hui elle s'effectue à la faveur de ponts dont « le petit pont vert » construit par Gustave Eiffel. Dans le village, les maisons sont typiques des contreforts de la Margeride et en particulier celles à colombages restaurées ces dernières années.

### Un patrimoine naturel remarquable.

Monistrol d'Allier est remarquable au cœur des gorges de l'Allier très encaissées, totalement enclavées et quasiment inaccessibles, aucune route ne vient perturber la richesse de ce milieu naturel, seule la voie de chemin de fer traverse et perce les gorges dans la longueur. Une flore luxuriante s'est développée et accueille une faune très riche comme la loutre, le circaète Jean le blanc (aigle mangeur de serpent), des cervidés...

Sur les hauteurs le Chaos d'Escluzels, (orgues basaltiques qui lacèrent le vert des pentes boisées et se jettent dans les gorges) témoigne de l'intensité et de la violence des épisodes volcaniques dans cette région de faille, rencontre du bassin volcanique du Puy avec le socle cristallin du massif granitique de la Margeride. Ces falaises ont été précocement habitées par l'homme à l'époque néolithique.

**Le complexe hydroélectrique de Poutès-Monistrol.** En bordures de l'Allier, les installations industrielles construites dans les années 1920 et la conduite forcée dévalant

la pente attire l'attention en entrant dans Monistrol. Ce complexe est alimenté par deux barrages : Poutès sur l'Allier et Pouzas sur l'Ance. L'eau de ce dernier doit franchir la rive gauche de l'Ance par un pont siphon enjambant la route de Saint Préjet pour arriver à Monistrol, ensuite elle est précipitée sur les turbines au moyen de la conduite forcée.

### L'église paroissiale Saint Pierre

Ce petit prieuré, « Monasteriolum » en latin, dépendant de l'abbaye de la Chaise Dieu, connu depuis 1145, a donné son nom au village. Du fait du franchissement de l'Allier, l'influence du pèlerinage jacquaire est très importante dans l'histoire de Monistrol et de son prieuré. Ainsi en témoigne la croix au chevet de l'église datant du XVIe s. Timbrée de la coquille et du bourdon elle représente sur chaque face une vierge des douleurs et le Christ en croix, sur les cotés latéraux deux reproductions de pèlerins dont l'un pourrait être St Jacques. Cet édifice roman, surmonté d'un petit clocher peigne très courant dans les églises de la Margeride, renferme de nombreux trésors dont la statue en bois polychrome de la Vierge en Majesté de Notre Dame d'Estours, une représentation rarissime du Christ jardinier et la statue couchée de Ste Marie Madeleine.

## Sur le chemin

La montée vers Montauré offre une vue splendide sur les prismes de basaltes, sur le bassin du Velay et sur Rochedegue.

### La Chapelle de la Madeleine.

Le hameau d'Escluzels cache à la sortie du village, une petite chapelle troglodytique mystérieuse et énigmatique. Cet oratoire édifié au XVIIe s. est construit dans une grotte naturelle occupée dès la préhistoire, fermée par un mur en pierres de taille espacées pour assurer la circulation de l'air.

A droite de la chapelle se trouvent des enfeux (sépultures), surmontées d'une arcade romane de forme régulière, dans lesquelles ont été trouvés des ossements d'enfants et d'adultes ainsi que des pièces de monnaie. Dans la chapelle une statue de bois d'ormeau datée du XVIIIe s. représente Marie Madeleine allongée sur le côté droit montrant de son index un passage des Saints Évangiles. Les grands épisodes des Écritures y sont évoqués.

## Le saviez-vous ?

En 1887, la société Eiffel obtint le marché de la construction du pont sur l'Allier. A cette époque, le village venait de connaître un essor exceptionnel grâce à la construction de la ligne de chemin de fer. Des centaines d'ouvriers sont venus s'installer à Monistrol-d'Allier pour un chantier qui a nécessité de véritables prouesses techniques dans cette région montagneuse hostile. Après le viaduc ferroviaire de Garabit en 1884-1885 et l'ossature de la statue de la Liberté à New York, **Gustave Eiffel** construisit le pont de Monistrol-d'Allier l'année qui précéda l'érection de la tour parisienne qui porte son nom. L'aménagement du barrage de Poutès et de la centrale EDF est exemplaire car il allie nature et développement, en permettant notamment aux saumons de retourner vers leurs frayères natales.

## Manifestations

**Fête votive** : 14 juillet.

**Pèlerinage à la chapelle de la Madeleine** : avant dernier WE de juillet.

**Pèlerinage à la chapelle de Saint Etienne** : 1er WE d'août.

**Méchoui** annuel organisé par le comité des fêtes : 2e WE d'août.

**Pèlerinage de ND d'Estours** : le dimanche précédant le 8 septembre, jour de la Nativité de la Vierge.

## Aux environs

### La chapelle de Notre Dame d'Estours

Eloigné du chemin, le site regroupant une petite chapelle et une statue de la Vierge, vaut le déplacement. Au cœur de la vallée de la Seuge, dans un relief tourmenté, il laisse apparaître de très beaux affleurements et des falaises de granit dans une nature sauvage et préservée.

Selon la légende, deux bergers en gardant leur troupeau trouvent une statue de la Vierge noire tenant Jésus sur ses genoux. Ils ramènent celle-ci à Monistrol puis à Cubelles et enfin à Saugues, mais la statue revient toujours sur le lieu où elle a été découverte. De ce fait, on bâtit une chapelle à Estours. En réalité, des écrits attestent de l'existence au XIe s. d'un château des Tours en ce lieu et d'une chapelle qui aurait été construits par les ouvriers de la cathédrale primitive du Puy. Celle-ci aurait été commandée par le seigneur de Douchanez de retour des croisades.



La statue de la vierge noire (exposée dans l'église de Monistrol) fait certainement partie du butin ramené par ce seigneur après son excursion en Palestine.

## Hébergements

### Hôtel Le Pain de Sucre Peter JOYCE

Tél : 04 71 57 24 50

Mail : peter.paindesucre@orange.fr

Site : [www.hotel-restaurant-monistrol.com](http://www.hotel-restaurant-monistrol.com)

Capacité : 35 places (16 ch.)

Nuit : 62 à 66€/ch. double - 84 €/ch.3lits

104 €/ch.4 lits

P.déj : 8 € - D.pens : 52.50 € à 82 €

Ouvert du 15/02 au 15/12. 30 m du

GR® 65. Internet. Anglais. Local à vélos.

Hébergement chevaux et ânes. Transports de personnes et de bagages si nécessaire.

### Gîte et chambres d'hôtes

#### Le Repos du Pèlerin

Rue des Jacquets Le Bourg

Tél : 04 71 57 23 57 - 06 18 33 30 73

Mail : [reposdupelerin@gmail.com](mailto:reposdupelerin@gmail.com)

Site : [www.lereposdupelerin.com](http://www.lereposdupelerin.com)

Capacité : 15 places (gîte 2 dortoirs + 5 chambres d'hôtes)

D.pens : en gîte 33,50 €/pers. - en ch. d'hôtes

: 50 €/1 pers. 82 €/2 pers. 123 €/3 pers.

Repas : Possibilité menu végétarien/sans gluten. Panier pique-nique : 7,50 €

Ouvert de mars à novembre.

### Gîte d'étape et Accueil randonneurs

#### La Tsabone Patrick FOURQUET

Montée des Deux Chiens Le Bourg

Tél : 04 71 06 17 23 - 06 15 15 38 39

Mail : [latsabone@yahoo.fr](mailto:latsabone@yahoo.fr)

Site : [www.latsabone.fr](http://www.latsabone.fr)

Capacité : 12 places (1ch./4pers. 1ch./6pers.

Lit gigogne/2pers.) - D.pens : 33 €

Ouvert du 01/03 au 31/10.

Le GR® 65 passe devant le gîte.

Accueil ânes et chevaux. Chiens acceptés sous conditions. Abri à vélo.



**Gîte d'étape Au Ricochet**

2 épis Gîte de France - Magali PERONNY  
 Le bourg - Tél : 06 59 07 70 66  
 Mail : auricochet@gmail.com  
 Capacité : 15 places (2 ch.de 2 lits  
 - 2 ch.de 3 lits - 1 ch.de 5 lits)  
 Nuit : 20 € - P.déj : inclus - D.pens : 35 €  
 Ouvert toute l'année. Location draps et  
 serviettes, accueil à partir de 15h.

**Gîte d'étape et camping communal Le Vivier**

Camping : rue Pain de Sucre  
 Gîte : rte du Gévaudan  
 Tél : 04 71 57 24 14 ou 06 29 85 26 76  
 Mail : camping.gite.chambre@gmail.com  
 Site : www.campinglevivier-hauteloire.fr  
 Capacité : 13 places en gîte (4 ch.)  
 + 47 emplacements  
 Nuit : 12.50 €/pers. en gîte  
 de 15 à 17 €/pers. en camping - P.déj : 5.90 €  
 D.pens : 29.50 € réservation avant 14h.  
 Gîte ouvert du 15/03 au 15/11 et Camping  
 ouvert du 15/04 au 15/10. Accueil au  
 camping pour le gîte. Camping : épicerie,  
 snack, lave-linge et sèche-linge.

**Gîte d'étape Gîte du Pont d'Eiffel**

André SOLAKIAN Le bourg  
 Tél : 04 71 06 17 74 ou 06 44 72 81 95  
 Capacité : 6 places (3 ch.)  
 Nuit : 15 €/pers - P.déj : inclus - D.pens : 30 €.  
 Ouvert toute l'année. Draps et couverture  
 fournis. Terrasse extérieure pour petit-  
 déjeuner, repos, etc...  
 Réservation uniquement par téléphone.

**Gîte meublé** Robert CAVAILLON

Tél : 04 71 57 24 36 - 06 88 10 88 82  
 Capacité : 7 places - Nuit : 15 €  
 Pas de repas. Ouvert de mai à septembre.

**Chambre et table d'hôte**

**La Poustach'hutte**

Laure PERONNY Maison bellevue  
 Rue des poseurs  
 Tél : 04 71 57 22 58 – 06 83 53 87 66  
 Mail : laurefranquetperonny@gmail.com  
 Site : <http://laurefranquetperon.wixsite.com/la-poustachhutte>  
 Capacité : 3 places + bébé (SDB et WC privatifs)  
 Nuit : 35 €/pers. 15 €/pers. suppl.  
 P.déj : inclus - Repas : 13 €/pers. (pas  
 d'alcool). Panier pique-nique.  
 Ouvert d'avril à décembre.  
 Petit salon, TV, réfrigérateur, wifi. Jardin.  
 Parking, garage pour vélos et motos.

**Services**

**Café Presse Restaurant** Mrs JC et SALEM  
 Le Bourg Tél. 04 71 57 23 57

**Boulangerie/Epicerie/Primeur** BELIN Le  
 Bourg Tél. 04 71 57 20 76

**Agence postale** : ouvert du mardi au  
 vendredi de 9h à 11h30 et le samedi 8h15 à  
 12h. Tél : 04 71 57 24 81

**Gare SNCF desservie**

**Atelier de Tissage et produits régionaux**  
 Myriam DUFOUR,  
 Site : [www.filsettondus.fr](http://www.filsettondus.fr)



Chapelle de la Madeleine © Luc Olivier

# Saugues

1863 habitants - 963 m d'altitude



*Blason azur, à la lettre capitale S d'argent, cernée de deux rameaux montant d'une même branche de sinople, surmontée d'un soleil d'or.*

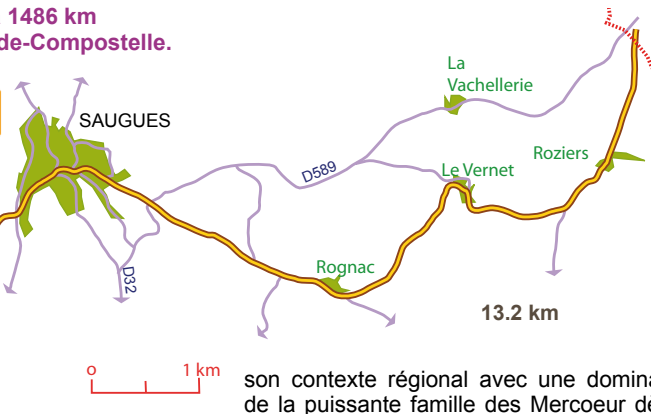
**Mairie** Rue de l'Hôtel de Ville  
43170 SAUGUES  
Tél. 04 71 77 71 30 Fax : 04 71 77 66 40  
Mail : [secretariat@saugues.fr](mailto:secretariat@saugues.fr)  
Site : [www.mairie-saugues.com](http://www.mairie-saugues.com)  
Ouvert :

Lundi mercredi et vendredi : 8h30-12h 13h30-17h  
Mardi et jeudi : 10h-12h



**Office de Tourisme  
Des Gorges de l'Allier/Margeride**  
9 Cours Dr Gervais  
Tél. 04 71 77 71 38  
Mail : [ot.saugues@haut-allier.com](mailto:ot.saugues@haut-allier.com)

**Vous êtes à 1486 km  
de Saint-Jacques-de-Compostelle.**



## Sur le chemin

Les villages du Roziers, du Vernet et de Rognac avant Saugues, sont dotés d'une architecture vernaculaire : fermes blocs, patrimoine rural, fontaines, croix. Le matériau utilisé ici est un granit porphyroïde dit «granit à dent de cheval» car les cristaux de feldspaths (de couleur blanche) en grande quantité forment des regroupements évoquant les dents d'un cheval.

## Aperçu historique

Sur les hauteurs de Péchamps, des vestiges attestent d'une occupation celte par les Gabales, tribu gauloise alliée des Arvernes, avec l'existence d'un oppidum gaulois. Dès le Haut Moyen Age, la domination franque est remise en question lors de l'invasion arabe par les Sarrasins au VIII<sup>e</sup> s. Ensuite, l'histoire de Saugues s'inscrit dans

son contexte régional avec une domination de la puissante famille des Mercoeur dès le XI<sup>e</sup> s.

L'influence des seigneurs voisins pourra se faire sentir à certaines périodes et notamment celle du Marquis d'Apcher. A la Révolution, Saugues sera rattachée administrativement au département de la Haute Loire car les cols des montagnes permettant l'accès à Mende, préfecture de la Lozère sont inaccessibles pendant 8 mois sur 12. Ce rattachement à contre cœur est toujours perceptible chez les Saugains qui se tournent volontiers vers la Lozère. Saugues connaît un certain enclavement, ce qui lui confère une identité particulière encore forte et vivace : d'aucuns l'appellent « la principauté sans prince ».

### La tour des Anglais.

L'origine et l'utilisation de ce monument militaire de 23 m de haut, organisé sur deux étages et une terrasse, construit au XII<sup>e</sup> par les Ducs de Mercœur, seigneurs de Saugues, restent encore assez flous. Saugues fut une ville fortifiée comptant 4 à 6 portes détruites à la Révolution, le nom des rues rappelle leur localisation (ex. rue Portail del Mas), des vestiges de fossés creusés dans le roc et longeant les murailles sont encore visibles rue des Tours Neuves, devant l'ensemble scolaire de la Présentation. Ces fortifications ont été aménagées ou renforcées pour se protéger des Anglais après la Guerre de Cent Ans, Saugues fut assiégée pendant trois semaines par des mercenaires. Sur la terrasse, sont exposées trois couleuvrines datées de 1575, vestiges des guerres de religion et témoignage des conflits qui ont animé le Gévaudan à cette époque.

### L'hôpital Saint Jacques de Saugues.

Cet hôpital fondé au XVIII<sup>e</sup> s. transformé en cabinet médical était un relais essentiel sur la route de Compostelle. Il lui était assigné deux missions principales : l'accueil des pèlerins, celui des malades et infirmes de la paroisse et celui des pauvres et mendiants de tous horizons. Saugues était en effet un lieu névralgique au passage du Lyonnais, du Forez, et du Puy à St Jacques.

### La chapelle des Pénitents.

Cette petite chapelle a été reconstruite en 1789 après le grand incendie qui ravagea la quasi-totalité de Saugues, son mobilier réserve quelques petites surprises. Tout d'abord, le remarquable retable du XVII<sup>e</sup> s. signé Vanneau sculpteur ailligérien. Il représente l'Assomption de la Vierge Marie. D'inspiration baroque ce retable illumine le chœur, par la vivacité des couleurs. Dans le chœur ou à la tribune, sont exposés les instruments de la Passion du Christ utilisés chaque année lors de la célèbre procession du Jeudi Saint. Cette chapelle appartient à la Confrérie des Pénitents Blancs de Saugues fondée en 1652. Ses activités principales étaient l'accompagnement des mourants, la participation aux funérailles, et plus spécialement le soutien aux pestiférés. Cette mission spécifique est à l'origine du port de la cagoule. En effet pour ne pas être reconnus, ce qui aurait entraîné une exclusion du corps

social tant la peste faisait peur, les pénitents portaient une cagoule et une aube.

**Une croix de mission érigée au XIX<sup>e</sup> s.** se trouve sur la place Abbé Fabre devant l'église près du porche de la sortie sud, elle est agrémentée des instruments et de la symbolique de la Passion.

**La croix du Général Anglais** s'érige sur la place Saint Bénilde et un monument funéraire appelé Tombeau du Général Anglais se trouve dans l'actuel cimetière à 200 m à la sortie du village.

### La collégiale Saint Médard.

Quelques vestiges de l'église primitive de style roman, construite au XII<sup>e</sup> s. sont visibles sur la façade sud avec le porche et le clocher et à l'intérieur sur le côté droit.

Le porche datant du XII<sup>e</sup>, classé Monument Historique ouvrirait sur l'ancien cimetière déplacé en 1787.

Le clocher à deux étages séparés par des corniches, a conservé une sonnerie médiévale jusqu'en 1889 avec sept cloches, aujourd'hui il en reste cinq.

La nuit du 4 mars 1603, la nef s'écroule, est-ce un tremblement de terre, un complot, œuvre des huguenots en pleine guerre de religion ou simplement un défaut d'entretien de l'édifice ?

Au cours du XVI<sup>e</sup> s. une nouvelle église est construite sur l'ancienne de style gothique ou ogival (jonction visible chapelle à droite en entrant dans le chœur).

La façade ouest néogothique avec son tympan sculpté est ornée de deux statues : à droite, celle de Saint Roch protecteur des pèlerins et de la peste, à gauche l'évêque St Médard patron de la cité et des agriculteurs et au sommet trône une rosace sculptée.

A l'intérieur, l'église cache un trésor de vêtements liturgiques et de croix de procession représentant les corporations si fleurissantes et puissantes aux XIV<sup>e</sup> s. et XVI<sup>e</sup> s. Deux exemples de statues religieuses : celle en bois polychrome de Notre Dame de Saugues, Vierge en Majesté (XII<sup>e</sup> s.) appelée « Trône de Sagesse », elle illustre la rigueur et la sévérité. A l'inverse, la statue de la Piéta (XV<sup>e</sup>) très expressive met en avant les sentiments.

Dans deux chapelles ornées des peintures sur toile de Lucien Gires, la collégiale conserve le souvenir de deux saints liés à Saugues : le Frère Bénilde et Saint Noël Chabanel.



Saugues

## ○ Histoire des Saints

**Saint Bénilde** est né Pierre Romançon dans le Puy de Dôme, il s'engage à l'adolescence dans la congrégation éducative des Frères des Ecoles Chrétiennes fondée par Saint Jean Baptiste de la Salle. A la demande du maire de l'époque, il est envoyé à Saugues pour fonder la première école de garçons de Saugues en 1841, il y restera 21 ans jusqu'à sa mort en 1862. Malgré les résistances voire le rejet manifesté au départ par les Saugains du fait de sa petite taille et sa faible santé, il gagne le cœur de toute la population qui l'accompagne lors de ses obsèques le jour de la fête de l'Assomption. Nombreux sont ceux qui disent que Saugues perd son saint et la guérison miraculeuse d'une vieille femme paralysée priant au passage de sa dépouille ne fait que renforcer la croyance et la dévotion populaire. Frère Bénilde est canonisé par le pape Paul VI en 1967. Aujourd'hui encore, son culte demeure vivace et bien au-delà de Saugues comme en témoignent les demandes de son Crucifix reliquaire en provenance de plusieurs pays du monde.

**Saint Noël Chabanel** est né à Saugues en 1613, il entame des études supérieures à Toulouse et entre dans l'ordre des Jésuites. Il est envoyé en mission pour évangéliser les

Indiens du Canada. Il meurt martyr, assassiné, sur les bords du fleuve St Laurent, par un Huron qu'il avait baptisé mais qui lui reprochait d'avoir négocié et encouragé la paix avec la tribu ennemie des Iroquois.

## ○ A voir

**Diorama St Bénilde.** L'église paroissiale de Saugues renferme la châsse de Saint Bénilde, un diorama aménagé dans la première école de garçons de Saugues raconte sa vie et chaque année, une fête accueillant une foule importante de fidèles est organisée en sa mémoire le dimanche précédant le 15 août.

**Tour des Anglais** avec les peintures sur toile de Lucien Gires représentant la vie et les métiers d'autrefois. Depuis le sommet de la Tour, la vue offerte sur le pays de Saugues et sur la Margeride naissante est remarquable.

**Musée Fantastique de la Bête du Gévaudan** Partez à la découverte de cette mystérieuse Bête du Gévaudan, en plongeant grâce à une suite de scènes son et lumière dans le Gévaudan tourmenté et angoissé de 1764... A vous de faire votre propre idée sur les interprétations de cette Bête.

**La Lainerie du Gévaudan :** découverte de l'histoire lainière du Pays de Saugues  
Tél : 04 71 77 61 32

○ Aux environs

**Le village médiéval de Montchauvet** date du X<sup>e</sup> au XV<sup>e</sup> s. La famille De Montchauvet en est issue : elle est connue par Guillaume de Montchauvet qui fut bailli de Saugues pour le seigneur de Mercoeur au XIV<sup>e</sup> s. Le Village a été redécouvert et sondé de 1965 à 1994. Le site archéologique et l'exposition permanente présentant les objets de la vie quotidienne se visitent lors de randonnées accompagnées. (*Visites à partir de juin voir l'Office de Tourisme*).

**Le Mont Mouchet et les combats à la Vacherie**. Le Pays de Saugues a été le théâtre de la Résistance intérieure française en Margeride pendant la Seconde Guerre Mondiale. Proche du sommet du mont Mouchet, dans la commune d'Auvers, un mémorial a été installé, ainsi qu'un musée de la Résistance, à la mémoire des maquisards du Haut Gévaudan.

○ Le saviez-vous ?

**La Confrérie des Pénitents Blancs** de Saugues est l'une des dernières en France à perpétuer la traditionnelle procession de la Passion le Jeudi Saint. A la tombée de la nuit les Pénitents, une trentaine aujourd'hui, portent les attributs de la Passion : la cagoule, l'aube, le poteau, et surtout la grande croix (soutenue par le Christ et Simon qui vont pieds nus) pour rappeler le récit évangélique de la Passion et de l'agonie du Christ. Après avoir assisté à la procession, selon la tradition, il se mange les grenouilles persillées.

**Le lichen et le narcisse** sont récoltés en Margeride pour être utilisés par les parfumeurs français. Il existe deux variétés de lichens : la «mousse d'arbre» récoltée exclusivement sur les troncs des pins sylvestres et la «mousse de chêne». Le ramasseur doit, à l'aide de simples gants, gratter les troncs et les branches, afin de récupérer le maximum de lichen. La cueillette, qui a lieu au cours de l'hiver, reste marginale en raison des conditions de travail.

La récolte des narcisses au printemps fait l'objet de toutes les attentions de la part des cueilleurs, des collecteurs et des transformateurs. En effet, le narcisse utilisé pour la fabrication de grands parfums doit être traité rapidement afin d'éviter l'évaporation de son odeur.

○ Manifestations

**Fête patronale de la Saint Médard de Saugues** 1<sup>er</sup> W E de juin.

**Le Grand Trail de Saint-Jacques** 1<sup>er</sup> samedi de Juin.

**Fête de la musique** WE suivant le 21/06.

**Fête de la Madeleine** 3<sup>ème</sup> WE de juillet : brocante le samedi, foire artisanale et salon du livre le dimanche.

**Fête au village de Servières** 1<sup>er</sup> week-end d'août.

**Course pédestre «La Gévaudane»** 1<sup>er</sup> WE d'août.

**Festival Celte en Gévaudan** 2<sup>e</sup> semaine d'Août.

**Fête de Saint-Bénilde** 2<sup>e</sup> dimanche d'août

**Concours foire chevaux** 1<sup>er</sup> samedi d'octobre.

**Fête d'Halloween** fin octobre.

**Concours des veaux** 1<sup>er</sup> lundi de décembre.

○ Hébergements

**Hôtel-restaurant**

**Brasserie de la Bête**

17, Cours Dr Gervais

Tél : 04 71 77 82 60 - 06 10 05 74 70

- 06 72 57 89 34

Mail : brasserieedelabete@orange.fr

Capacité : 5 ch. - Nuit : 42 € - P.déj : 8 €

Ouvert toute l'année. Sur le GR® 65.

**Hôtel-restaurant La Terrasse**

Logis 3 cheminées/3 cocottes

11, Cours Dr Gervais

Tél : 04 71 77 83 10

Mail : laterrasse@borde.fr

Site : <http://hotellaterrasse-saugues.com>

Capacité : 9 ch.

Nuit : 75 € à 115 € - P.déj : 12 €

D.pens : à partir de 98 €

Repas : 26 € à 40 €

Ouvert de mi-mars à mi-décembre. Wifi.

Anglais, Italien.

**Chambres et tables d'hôtes**

**La Dentelle du Camino**

Sylvie et Sébastien RIVIERE

48 rue de la Margeride

Tél : 07 68 75 19 44 - 06 87 30 35 25

Mail : [ladentelleducamino@gmail.com](mailto:ladentelleducamino@gmail.com)

Site : [www.ladentelleducamino.fr](http://www.ladentelleducamino.fr)

Capacité : 15 places (5 ch. SDB et WC

privatif)

Nuit : 20 €/pers (gîte, Pdj non compris)

D.pens : 50 €/pers ch. de 2 à 5 ;

75 €/pers. ch. privative

### **Chambres et tables d'hôtes Les Gabales**

Gîte de Charme et Gîte de France 3 épis  
Patricia GONNEAUD 70 av. Lucien Gires  
Tél : 04 71 77 86 92 - 06 05 30 45 03  
Mail : info@lesgabales.com  
Site : www.lesgabales.com  
Capacité : 13 places (WC et SDE privatifs)  
Nuit : 73 €/1 ou 2 pers. 93 €/suite famille 3 pers.  
111 €/4 pers. - P.déj : inclus  
D.pens : sur réservation 83 €/pers.  
Repas : 20 € - pique-nique 11 € sur  
réservation. Ouvert toute l'année. Wifi.  
Evier et étendoir pour le linge.

### **Chambres et tables d'hôtes Arc en ciel**

Boris PANTEL 1 rue du Mont Mouchet  
Tél : 04 71 77 68 60 - 06 19 19 29 45  
Mail : san1@orange.fr  
Capacité : 10 places (4 ch.)  
Nuit : 30 € (TS incluse) - P.déj : inclus  
D.pens : 43 € - Repas : 15 € - Ouvert toute  
l'année. Sur le GR® 65 à la sortie du village.  
Wifi, TV. Accepte tous les animaux..

### **Chambres d'hôtes Chez Lili**

Aimé GAILLARD 6 cours Gervais  
Tél : 04 71 74 88 41 - 06 60 49 04 41  
Mail : contact.chezlili@gmail.com  
Capacité : 5 ch. - Ouvert toute l'année.

### **Chambres d'hôtes La Flore**

Régis et Florence MALIGE  
230, av. Lucien Gires  
Tél : 06 50 28 43 11 - 09 53 00 73 23  
Mail : contact@laflore-saugues.com  
Site : laflore-saugues.com  
Capacité : 9 places (4 ch.)  
Nuit : 65 €/1 ou 2 pers. 80 €/3 pers.  
Repas : 18 € Panier pique-nique 10 €.  
Ouvert toute l'année.

### **Chambres d'hôtes Auberge de Chamblard**

3 rue Eugène Ménard  
Tél : 04 71 77 85 85 - 06 49 82 49 87  
Mail : auberge@domainechamblard.com  
Site : www.auberge-chamblard.fr  
Capacité : 10 places (4 ch.)  
Nuit : 35 €/1 pers. 48 €/2 pers. 65 €/3 pers.  
79€/4 pers.  
P.déj : 7 € - Repas : 14 € à 20 €  
Ouvert toute l'année.  
TV. Wifi gratuit. Possibilité panier repas.  
Bibliothèque livre itinérants.  
Lave-linge et sèche-linge : 5 €.

### **Accueil randonneurs La Margeride**

Cyril MOUCHET 8 rue des Tours Neuves  
Tél : 04 71 77 60 97  
Mail : info.lamargeride@wanadoo.fr  
Site : www.lamargeride.com  
Capacité : 40 places (ch. de 2 à 4 lits)

Nuit : 16 €/pers. - P.déj : 6 € - D.pens : 35 €  
Repas : 13 € soir - 6 € pique nique. Repas  
assuré pour un nombre minimum de pèlerin  
en avril, mai, septembre et octobre. Cuisine  
à disposition.

Ouvert du 01/03 à fin octobre. Internet, wifi  
gratuit. Lave-linge 3€ et sèche-linge 2€.

### **Le Chalet du pèlerin 2 étoiles**

70 rue des Cimes (entrée de Saugues)  
Tél : 06 09 60 09 65

Mail : lechaletdupelerin@yahoo.fr  
Site : www.lechaletdupelerin.com  
Capacité : 6 places - Nuit : 20 €/pers  
P.déj : inclus - D.pens : 32,60 €.

Repas : 7 € panier repas  
Suppl. chauffage si nécessaire 2,40 €.  
Sur le GR® 65. Terrasse et espace vert.

### **Gîte « Au Lion d'Or »**

#### **chambres et tables d'hôtes**

Maud et Flavien  
41, Rue de la Margeride  
Tél : 07 71 77 36 44 - 06 56 80 75 62  
Mail : auliondor43@gmail.com  
Nuit : 17 € - D.pens : 37 €

### **Gîte du Bonheur** Inès OLAVIAGA ALBERDI

14 pl. Saint Antoine - Tél : 06 37 24 30 54  
Mail : iolaviaga@yahoo.com.  
Capacité : 6 places (2 ch.)  
Nuit : 15.50 €/pers. - Cuisine à disposition.  
Ouvert de mars à novembre.

### **Gîte d'Étape « Au fil du Chemin »**

Sylvie et Sébastien RIVIERE  
46, Rue de la Margeride  
Tél : 06 87 30 35 25 - 07 68 75 19 44  
Site : www.gite-pelerin-saugues.fr  
Capacité : 10 places  
Nuit : 20 €/pers - Repas : 10 €  
Kit draps et taie oreiller : 5 €  
Cuisine, salon et espaces extérieurs à  
disposition. Ouvert d'avril à octobre.

### **Gîte d'étape et de séjour communal**

Gîte de France 2 épis  
Sébastien BLANC 8 rue de la Margeride  
Tél : 04 71 77 80 62 - 06 65 15 04 32  
Fax : 04 71 77 66 40  
Mail : camping@saugues.fr  
Site : www.saugues.fr  
Capacité : 15 places (2ch./2pers. 2ch./3pers.  
1dort./5pers.) - Nuit : 15 €/pers.  
P.déj : 5 € du 01/07 au 31/08 à 7h au bar  
camping à 300m. - Repas : Possibilité de  
prendre un repas du 01/07 au 31/08 12h-15h  
et 19h-22h au snack camping à 300m.  
Ouvert de Pâques au 15/11. Réserver hors  
saison de Toussaint à Pâques. Sur le GR® 65,  
centre ville. Salle à manger, cuisine, WC.

**Gîte à la Ferme et Accueil randonneurs**

**Martins-Itier** Bienvenue à la ferme  
 Jésus VIDAL Rue des Roches  
 Mail : jesusvidal163@gmail.com  
 Tél/fax : 04 71 77 83 45  
 Capacité : 15 places (6 ch.) - Nuit : 27 €/pers.  
 P.déj : inclus - D.pens : 39 €/pers. - Repas : 13 €  
 Ouvert du 31/03 au 15/10. 400 m du GR® 65.

**Camping municipal de la Base de Loisirs de la Seuge** \*\*\* 3 étoiles - Sébastien BLANC

Av. du Gévaudan  
 Tél : 04 71 77 80 62 - 06 65 15 04 32  
 Mail : camping@saugues.fr  
 Site : www.saugues.fr  
 Capacité : 112 emplacements et 14 chalets  
 Nuit : hors TS, créantiale obligatoire 6,50 €/ nuit 1 tente 1pers. 7 €/nuit 1 tente 2pers.  
 Chalets : 118 € les 2 nuits - 187 € à 390 €/ semaine.  
 P.déj : 5 € à 7h du 01/07 au 31/08 - Repas : formule à 8 € - Ouvert de Pâques au 15/11.  
 Chalets ouverts de Pâques au 15/11, réserver hors saison de Toussaint à Pâques. Sur le GR® 65.  
 Baignade biologique du 01/07 au 31/08.

**Services**

**Restaurants**

- Au Gévaudan Rue Margeride  
 Tél/fax : 04 71 77 60 32  
 - Café Le Petit Chez Soi Pl. Joseph Limozin  
 Tél. 04 71 77 65 49  
 - Brasserie de la Tour - Philippe CHARBONNIER  
 Rue Eugène Ménard Tél. 04 71 77 80 29  
 - Auberge de Chamblard Rue Eugène Ménard - Tél. 04 71 77 85 85  
 - La Rustique 14 pl. St Médard - Tél. 06 48 07 90 93  
 - La Bête de faim - Tél. 04 71 74 14 68  
 - L'Escale Rue Louis Amargier  
 Tél. 04 71 74 41 89

**Epiceries**

- Carrefour Contact - Rue Louis Amargier  
 Tél. 04 71 08 20 29 Fax : 04 71 77 65 79  
 - Les Jardins du Gévaudan - 2, Cours Dr Gervais - contact@lesjardinsdugevaudan.fr  
 Tél : 06 82 67 77 81

**Boulangeries Pâtisseries**

- Eric BOYER Rue Clémence  
 Tél. 04 71 77 80 73  
 - Jean-Luc BERAUD Cours Dr Gervais  
 Tél/fax : 04 71 77 82 84  
 - Les Saveurs Sauguaines  
 Rue de la Margeride Tél. 04 71 77 84 65  
 - Patrick LEONARD Pl. St Antoine  
 Tél. 04 71 77 82 31  
 - Les noisettes sauvages Michel VERNET  
 Rue de l'Hôtel de Ville - Tél. 04 71 77 83 33

**Boucherie Charcuterie Traiteur**

Julien BONHOMME 28, Pl. Joseph Limozin  
 Tél. 04 71 77 82 01

**Banques**

- Crédit Agricole GAB Rue Eugène Ménard  
 Tél. 08 10 81 32 87 Fax : 04 71 77 67 67  
 - Caisse Epargne GAB Pl. Joseph Limozin  
 Tél. 08 20 89 28 09 Fax : 04 71 77 60 09

**La Poste** Cours Dr Gervais

Tél. 04 71 77 82 30 Fax : 04 71 77 66 03

**Chaussures sport ALLES-ROUSSET**

7 rue Ménard Tél. 04 71 77 82 41

**Articles de sport et activités nature**

La Bête 1 pl. Charles de Gaulle

Tél. 04 71 74 23 44

**Agence de Voyage La Pèlerine,**

le spécialiste de Compostelle et de la randonnée en liberté

32, Place Limozin - Tél. 04 71 74 47 40.

**Ostéopathes**

- Fabien CROZATIER

1 pl. Docteur Simon Tél. 04 71 76 49 33

- Guy LAURENT 45 Rue Alexandre Borde

Tél. 04 71 77 88 95

**Docteurs**

- Philippe GIGODEAUX

1 pl. Docteur Simon - Tél. 04 71 74 48 50

- Beatriz LUQUE LOPEZ

1 pl. Docteur Simon - Tél. 04 71 74 79 28

- Gabriel I.RUIZ SANCHEZ

1 pl. Docteur Simon - Tél. 04 71 74 83 82

**Pharmacie de SAUGUES**

24, Place . Joseph Limozin - Tél. 04 71 77 81 32

**Cabinet d'Infirmières**

1, Place Docteur Simon Tél. 04 71 77 67 96

**Sage-Femme** Delphine MERLE

1, Place Dr Simon tél : 06 03 06 89 70

**Kinésithérapeute** Guy LAURENT

14 rue Alexandre Borde Tél. 04 71 77 88 95

**Dentistes** - Agnès GAUTHIER

Pl. Charles de Gaulle Tél. 04 71 77 61 39

- Jacques CHARREYRE

Pl. Charles de Gaulle Tél. 04 71 77 65 67

**Opticien** La Lunetterie

4, Rue Cours Dr Gervais - Tél. 04 71 74 24 16

**Taxis**

- Saugues Ambulance- VEYSSEIRE Taxi

Avenue Lucien Gires Tél. 04 71 77 60 86

- Taxi Margeride Rue Louis Amargier

Tél. 04 71 77 67 90

- Taxis MILLET Tél. 06 22 60 28 33

- Taxis J.P.- LEBRAT J.Paul

Tél : 06 83 47 06 63

**Presse** La Farandole des Mots Cours

Gervais Tél. 04 71 77 64 67

**Culte catholique** Tous les dimanches à 11h.

**204 habitants - 1107 m d'altitude**  
**1.8 km du GR**

**Mairie** Le Bourg 43170 GREZES  
 Tél. 04 71 74 43 69  
 Mail : mairie.grezes@free.fr  
 Ouvert lundi et jeudi : 14h-17h30

## Le village

A 2 km à l'Est de la Clauze et du GR, le village de **Grèzes** cache la petite église de Saint Pierre datée du XII<sup>e</sup> - XIII<sup>e</sup> s. Cette ancienne possession de l'évêque de Mende a été rétrocédée à l'abbaye voisine de Pébrac en échange d'un prieuré situé à Mende. Cet édifice, illustration du roman auvergnat, a conservé des chapiteaux médiévaux sculptés, classés Monuments Historiques. Grèzes, chef-lieu de la paroisse, cache quelques joyaux architecturaux, notamment des encadrements de portes richement sculptés.

**La Clauze** : chef-lieu de la seigneurie a été préférée par les habitants pour bénéficier de sa protection en cas de danger.

## Sur le chemin

**La Clauze** était une forte place militaire, isolée du plateau par un faussé et bâtie à l'écart sur le promontoire naturel, elle pouvait compter jusqu'à cent soldats en garnison. Possession administrée par la puissante famille d'ancienne chevalerie, les Ytier, solidement implantée à Saugues. Le site au gré des alliances passera de mains en mains, les propriétaires les plus connus sont les Apchier, puis les La Rochefoucauld, enfin les De La Tour d'Auvergne. Pour ces familles de grande noblesse, La Clauze était une source de revenus et un titre parmi tant d'autres. Dès le XVI<sup>e</sup> s. les innovations militaires avec le développement de l'artillerie, rendent La Clauze inefficace, la forteresse va peu à peu se dégrader. Certaines pierres du château seront réutilisées pour la construction des maisons et des fermes du village.

**La tour de la Clauze** : vestige des fortifications d'un château construit au XII<sup>e</sup> s. de plan octogonal bâtie à cheval sur un Thor de granit qui bourgeoonne dans les prés de la



Margeride, elle est un miracle d'ingéniosité des bâtisseurs du Moyen Age.

Le château était entouré de remparts de forme quadrangulaire, trois tours rondes assurant la jonction à chaque angle, le quatrième étant occupé par le donjon, résidence seigneuriale organisée sur trois étages et accessible uniquement par un pont-levis. Ce solide appareil militaire était surplombé d'un chemin de ronde masqué par une dentelle de pierre et défendu à l'aide de mâchicoulis et meurtrières (dont une en forme de francisque à la base d'une des tours en ruine). A l'intérieur, le château était organisé autour d'une cour, seul élément à être ouvert sur l'extérieur par un portail. Autour de la cour, qui servait à la fois de place d'armes et de refuge pour les villageois lorsque sonnait le tocsin, s'organisaient diverses dépendances: fermes, granges, écuries et une chapelle dédiée à Sainte Anne.

## Une légende

Aux environs du château de la Clauze, une croix en granit est l'objet d'une légende révélatrice des mentalités de l'époque : influence de la religion catholique et croyance



dans les récits de fantômes. Un père enterra, dans un terrain vague, deux de ses enfants décédés avant d'avoir reçu le sacrement du baptême.

Un jour, une autre de ses filles en allant faire paître les vaches se fit mordre par deux grosses grenouilles. Apeuré le père alla chercher le curé pour bénir le lieu de la sépulture des deux enfants et y fit ériger une croix. Depuis ce jour, les grenouilles qui retenaient les âmes des deux enfants anabaptistes ont disparu et dès lors les deux enfants resposent en paix.

## ○ Hébergements

### Gîte et chambres à la ferme

#### Au Repos d'Antan

Clévances 2 clés, Bienvenue à la ferme.

Michel et Sonia VIDAL *La Clauze*

Tél : 04 71 77 66 56 - 06 66 47 67 18

Mail : [sonia.vidal@orange.fr](mailto:sonia.vidal@orange.fr)

Site : [www.chemindecampostelle.com/vidal](http://www.chemindecampostelle.com/vidal)

Capacité : 14 places

D.pens : 38 €/pers. en gîte SDB commune,

location draps 5 € - 49 € à 59 €/pers. en ch.

SDB privé, draps fournis.

Ouvert d'avril à octobre, fermé le dimanche.

Sur le GR® 65. Maison de caractère,

prestations diverses, chiens refusés,

accueil uniquement sur réservation.

### Chambres d'hôtes

#### A La Coustette de la Clauze

Label Nattitude

Brigitte et Bernard GUINAND *La Clauze*

Tél : 09 82 57 45 88 - 06 62 30 43 06

Mail : [contact@coustette-de-la-clauze.fr](mailto:contact@coustette-de-la-clauze.fr)

Site : [ww.coustette-de-la-clauze.fr](http://ww.coustette-de-la-clauze.fr)

Capacité : 5 ch. dont 1 ch. handicapé.

Nuit : 75 €/1pers. 83 €/2pers. 110 €/3pers.

135 €/4pers. (linge de lit et toilette inclus,

SDB et WC individuel) TS en sus.

P.déj : inclus Repas : 24 € sur réservation

(10 € panier pique-nique sur réservation)

Ouvert d'avril à octobre sur réservation.

Accueil à partir de 16h. Sur le GR® 65 au

pied de la tour.

Lave-linge 4 €, sèche-linge 4 €.

Chèques vacances et carte bleue non

acceptés. Pas de possibilité de cuisiner.

Animaux refusés.

Possibilité d'aller à la rencontre des pèlerins

en difficulté, maxi 10 km 5 €.

Tour de la Clauze © Luc Olivier



# Chanaleilles



190 habitants - 1151 m d'altitude  
700 m du GR

Le blason de la famille des Marquis de Chanaleilles représente 3 lévriers de sable colletés d'argent, courant l'un sur l'autre, surmonté d'une couronne de Marquis, avec comme Cimier une tête de cheval.

**Mairie** Le Bourg 43170 CHANALEILLES

Tél. 04 71 74 41 07

Mail : chanaleilles@wanadoo.fr

Site : mairiechanaleilles.jimdo.com

Ouvert mardi et vendredi : 14h-18h

**Au fil du chemin**, vous traversez les villages du Falzet puis du Villeret d'Apchier, des «fermes blocs» massives dévoilent l'habitat margeridien. Au Villeret le métier à fer évoque la vie rurale de cette région. La tradition de la taille de la pierre de granit est très répandue dans la région : croix, nombreux piquets en bordures de champs, linteau de porte richement sculpté au Villeret.

**Chanaleilles** sur les hauteurs de la Margeride est la seigneurie d'une des grandes familles du Royaume de France dont on retrouve le blason.

## Le patrimoine

**L'église** située en plein cœur du village, romane du XII<sup>e</sup> s. est connue pour son clocher mur caractéristique à peigne ajouré de quatre arcades sur deux étages et comprenant cinq cloches. Le porche d'entrée avec ses voussures, s'ouvre sur le chœur en cul de four, où se trouve une Vierge en Majesté en bois polychrome datant du XII<sup>e</sup> s.

**Au centre du cimetière**, une croix datant du XV<sup>e</sup> s. ornée sur une face d'un Christ, sur l'autre d'une Vierge à l'Enfant et les flancs étant agrémentée de deux angelots malheureusement décapités.

**L'ancien four à pain** rénové, offre une petite particularité : la fenêtre qui sert d'aération et de prise d'air est orientée face au four lui-même, l'air étant acheminé par un conduit aménagé dans la voûte.

**Le Domaine du Sauvage**. Ce site majestueux, temple de pierre de granit taillé est une ancienne « dômerie ». A l'origine le Sauvage fut un hôpital, au sens médiéval c'est à dire un lieu d'accueil et d'hospitalité pour les pèlerins, construit en 1198 sur demande de Hélie de Chanaleilles et Hugues de Thoras. Confisqués en 1314 comme tous les biens de l'ordre, domaine et hôpital auraient été



dévolus à l'Hôtel-Dieu du Puy, les revenus allant aux hospitaliers de Saint Jean de Jérusalem et le culte étant assuré par les prêtres de Saint Médard de Saugues.

L'omniprésence d'eau, l'altitude et la tourbière ont permis la conservation de plantes telles le boulot nain, la droséra datant de l'époque quaternaire. L'architecture y est absolument remarquable : granit taillé, contreforts en arcs romans et gothiques, toiture de lauze, splendides charpentes de bois. Racheté en 1976, par le Département de la Haute Loire, sous l'impulsion du Docteur Jean

Claude Simon, alors maire et conseiller général de Saugues, le domaine retrouve alors ses activités historiques. Ces dernières années il a bénéficié d'un projet novateur, conciliant accueil du pèlerin-randonneur avec promotion du terroir et de ses produits. Le 4 juillet 2011 l'Auberge point de vente et les gîtes, ont été inaugurés par Gérard Roche, président du Conseil général de Haute Loire, en présence de Didier Conus, préfet.



Le Sauvage

## ○ Le saviez-vous ?

**Le Villeret d'Apchier** est connu pour être le village natal du jeune Portefaix qui réussit à sauver sa sœur des griffes et crocs de la Bête. Alors qu'il gardait les troupeaux avec ses amis, la Bête surgit arracha la joue d'un enfant et tenta d'emporter la jeune sœur de Portefaix, ce dernier saisit son bâton muni d'une lance et avec ses compagnons s'attaqua à la Bête qui fut obligée de battre en retraite et lâcha. Cet acte héroïque lui valut d'être honoré par le Roi Louis XV.

## ○ Hébergements

### Gîte d'étape et Accueil randonneurs

Bienvenue à la ferme - Marinette DELCROS  
*Le Falzet* - Tél : 04 71 74 42 28  
Site : <http://www.chemindecampostelle.com/delcros>  
Capacité : 7 places (2ch/2lits, 1ch/3lits)  
Nuit : 16 €/pers. (draps 4 €) - P.déj : 5 €  
D.pens : 34 €/pers. - Repas : 13 € le soir  
Ouvert de mars à Toussaint. Possibilité de cuisiner, espace pique-nique, casse-croûte, boissons, fromages de la ferme.

### Auberge des 2 Pèlerins

Haltes vers Compostelle, Rando Accueil, Gîte de France : gîtes de groupe.  
Lucette et Jean-Louis BOUFFAR-ROUPE  
*Le Villeret d'Apchier*  
Tél : 06 07 28 06 44 - 06 30 66 88 45  
Mail : [jean-louis.bouffar-roupe@wanadoo.fr](mailto:jean-louis.bouffar-roupe@wanadoo.fr)  
Site : [www.aubergedes2pelerins.fr](http://www.aubergedes2pelerins.fr)  
Capacité : 23 places : 19 en ch. de 2 à 4 lits, SDE et WC privatifs et 4 en tsabones (cabane itinérante de berger)  
Nuit : en ch. partagée : 16 €, en ch. privative de 2 pers. : 52 €, en ch. privative pour pers. seule : 36 € ; en tsabone pour 2 pers. : 16 €, pour 1 pers. : 12 € - P.déj : 7 €  
D.pens : en ch. partagée : 36 € par pers., en ch. privative de 2 pers. : 90 €, en ch.

privative pour pers. seule : 55 € ; en tsabone pour 2 pers. : 52 €, pour 1 pers. : 33 €. Ouvert tous les jours du 01/04 au 31/10. Sur le GR® 65. Allemand. Lave et sèche linge.

### Accueil randonneurs Le Bar du Pont

Nicole RICHARD - *Chanaleilles*  
Tél : 04 71 74 41 63  
Mail : [nic.richard@wanadoo.fr](mailto:nic.richard@wanadoo.fr)  
Capacité : 12 places (3 ch.) + 8 places (1 dort.) + camping - Nuit : 16 €/pers.en ch.(réduction à partir de 10)  
12 €/pers.en dort. 6 € camping. - P.déj : 6 €  
D.pens : 35 €/pers.en ch. 31 €/pers.en dort.  
Repas : 13 € le soir (pique nique/ commande) - Ouvert du 01/04 au 31/10.  
Epicierie pour petit ravitaillement.

### Gîte d'étape " Chez Marie-Aimée"

Louis et M-Aimée COUTURIER à *Chazeaux*  
Tél. 06 70 48 68 49 Capacité 8 places (2 ch.)  
D.pens. en libre participation aux frais.  
Ouvert du 1er mai au 1er septembre, sur le GR® 65. Accueil chrétien.

### Auberge du Sauvage en Gévaudan

Gîte d'étape et de groupes *Le Sauvage*  
Tél : 04 71 74 40 30  
Mail : [domainedusauvage@orange.fr](mailto:domainedusauvage@orange.fr)  
Site : [www.sauvage-en-gevaudan.fr](http://www.sauvage-en-gevaudan.fr)  
Capacité : 41 places (11 ch.)  
Nuit : 17,50 € (4 € draps et 1 € serviette)  
P.déj : 8 € - D.pens : 36 €  
Repas : 15 € le soir (assiette marcheur à midi : 10 €) – Panier du marcheur : 8 € - Ouvert toute l'année. Gestion libre du 01/11 au 30/03 (fermé du 23/12 au 04/01). Possibilité de cuisiner, petite boutique de produits fermiers.

## ○ Services

**Café Bar** Richard Philippe PIC Chanaleilles  
Tél. 04 71 74 41 63  
**Taxi** Le Montagnard Chazeaux  
Tél. 04 71 74 46 99 - 06 81 04 00 39.

# Lajo

115 habitants - 1232 m d'altitude  
3 km du GR

**Mairie** Le Bourg 48120 LAJO

Tél. 04 66 31 53 91

Mail : mairielajo@orange.fr

Ouvert lundi : 8h30-12h et jeudi : 13h30-17h30

## Le saviez-vous ?

Ce n'est qu'en 1837 que Lajo devient commune, jusque-là elle faisait partie de St Alban. A la Roche, le « rocher percé » constitue une curiosité géologique.

**Saint Roch** ou Col de l'homme mort.

Selon une légende, un pèlerin revenant de St Jacques, aurait été attaqué par une bande de brigands après avoir passé la nuit au village voisin de La Rouzaire. Pour éviter pareil malheur, on construisit en 1198 un hôpital dédié à Saint Jacques et confié aux Templiers, puis, lorsque ceux-ci furent interdits, à l'Hôtel-Dieu du Puy, jusqu'en 1714. Saint Roch ayant emprunté ce chemin, progressivement son culte supplanta celui de St Jacques. On construisit, à l'emplacement actuel de la Chapelle, un premier lieu de culte destiné à accueillir les pèlerinages. Reconstituée à la fin du XIX<sup>es</sup>. ici, chaque année, un pèlerinage accueille 5 000 fidèles le dimanche après le 15 août. D'après Ignon, il suffisait aux pèlerins en cas de mauvais temps ou brouillard, de suivre le ruisseau La Limagnole, pour arriver à Saint Alban.

**Les tourbières à bouleau nain de Lajo.**

Un sentier aménagé permet de partir du village, de parcourir les zones humides nées il y a plusieurs millénaires. On y rencontre des espèces végétales et animales adaptées à des conditions de vie extrême : le bouleau nain survivant de l'ère glaciaire, les sphaignes, véritables éponges qui peuvent contenir 40 fois leur poids en eau, la droséra une plante carnivore qui se nourrit d'insectes.

## Aux environs

**A Sainte Eulalie**, à 3 km du GR® 65, le Parc à Bisons d'Europe permet de voir évoluer en semi liberté, une trentaine de bisons réintroduits en 1991 dans un espace naturel de 100 hectares. Un espace muséographique permet de faire connaissance avec cet animal qui hantait déjà ces lieux à l'époque préhistorique.



## Hébergements

### Gîte d'étape La Bergerie de Compostelle

Françoise ASTRUC La Roche

Tél : 06 79 69 85 11

Mail : francoisestruc@yahoo.fr

Site : www.la-bergerie-de-compostelle.com

Capacité : 14 places (4 ch.- SDB et WC privatifs)

Nuit : 20 €/pers. - P.déj : 5 € -

D.pens : 38 €/pers. - Repas : 12 €

Accueil à partir de 16h30. A 500 m du GR® 65.

### Chambres et table d'hôtes

#### Les Bouleaux Nains

Rachel et Didier SOULIER - Lajo

Tél : 04 66 31 52 06 - 06 71 85 51 89

Mail : didier.soulier48@orange.fr

Capacité : 12 places

(4 ch.- SDB et WC privatifs)

D.pens : 42 €/pers. Repas avec produits de la ferme. Linges de maison fournis.

Ouvert d'avril à octobre. A 23 km de Saugues, acheminement des marcheurs depuis la chapelle St Roch.

A 2,5 km du GR® 65 par un chemin balisé à droite après la chapelle. Accueil animaux.

### Chambres d'hôtes Simone MANAS

Le Village 48120 Sainte Eulalie

Tél : 06 85 29 83 21

Capacité : 7 places (4 ch.) - D.pens : 40 €/pers.

Ouvert du 15/04 au 30/09. A 4 km du GR® 65.

Acheminement AR des pèlerins.





**1380 habitants**  
**977 m d'altitude**

*Palé d'azur et de gueules, semé de roses d'or brochant sur les partitons ; sur le tout d'argent au noyer arraché de sinople.*

**Mairie** Pl. du Breuil

48120 SAINT-ALBAN-SUR-LIMAGNOLE

Tél. 04 66 31 50 29 Fax : 04 66 31 58 70

Mail : mairie.stalban48@orange.fr

Ouvert du lundi, mardi, mercredi et vendredi :  
9h-12h 14h-17h samedi : 9h-12h.

**Office de Tourisme Margeride en Gévaudan**

Rue de l'hôpital Château Tél. 04 66 31 57 01

Mail : tourisme@margeride-en-gevaudan.com

Site : www.margeride-en-gevaudan.com

Bureau d'Information Touristique de St Alban sur Limagnole

Ouvert du lundi au samedi 9h-12h 13h30-17h30 d'avril à octobre, en juillet-août fermeture à 18h.

Du lundi au vendredi 9h-12h 13h30-16h30 de novembre à mars.

Ouvert le dimanche en juillet et août de 9h à 12h30.

**Vous êtes à 1453 km  
de Saint-Jacques-de-Compostelle.**

**SCENOVISION, La Margeride à la Folie !**

En plein cœur du village, à découvrir, le Scénovision de Saint-Alban, La Margeride à la folie : un parcours spectacle ludique et interactif, où Auguste, facteur du village fera voyager les visiteurs dans l'histoire de Saint-Alban et de la Margeride, des paysages à l'hôpital en passant par le chemin de Saint Jacques et la Bête du Gévaudan. Une expérience originale et émouvante à la découverte du village et de ses habitants. *Durée du spectacle 45mn, 6 € par personne, 5 €-12 ans, gratuit - 6 ans ouvert du mercredi au dimanche, sur réservation les lundis et mardis, tél. 04 66 31 32 85*

[www.scenovisionstalban.com](http://www.scenovisionstalban.com)

## ○ Histoire Monuments

Le « **Rouget** » tire son nom de la carrière d'arkose qui produit cette pierre rose que l'on retrouve dans tous les monuments de la région et notamment au château (XI<sup>e</sup> s.). Elle est particulièrement mise en valeur dans la **Chapelle « Saint Pierre »**, chef d'oeuvre d'art moderne réalisé par Roger Marion. En face, l'imposant **Château de Saint Alban**,

forteresse médiévale maintes fois remaniée et dont les plus anciennes traces remontent au XI<sup>e</sup> s., plusieurs fois attaquée et reconstruite a été notamment embellie au XVIII<sup>e</sup> s. avec cette pierre et en s'inspirant du style architectural de la Renaissance Italienne, sous l'impulsion du marquis de Morangies, propriétaire des lieux. Ici, sous la conduite de ce Marquis, de 1764 à 1767, de nombreuses battues pour tenter de tuer la **Bête du Gévaudan** furent organisées à partir du Château.

En 1821, Hilarion Tissot, de l'ordre de St Jean de Dieu, transforma le Château, en asile pour y accueillir et soigner les aliénées. Au fil des ans et des vicissitudes, cet asile prit de l'importance pour se transformer en **Hôpital Psychiatrique** qui allait accueillir jusqu'à 620 malades dans les années 70 ; à partir de cette date, ce nombre allait décroître notablement en raison des nouvelles méthodes de soins aux malades mentaux et de l'évolution de la réglementation. Cet établissement a connu une grande renommée : c'est ici qu'a été conceptualisé la « psychothérapie institutionnelle » : courant qui a marqué les soins aux malades mentaux. En Juin 1944, en pleine guerre, des médecins aidés des religieuses accueillirent, cachèrent et soignèrent des Combattants du Mont Mouchet tout proche. Le « chemin » traverse de part en part le Centre Hospitalier.

**Le cimetière des Fous** de l'Hôpital Psychiatrique, a inspiré à Paul Eluard, réfugié un temps ici durant la seconde guerre mondiale, les vers suivants gravés sur une stèle :

*Ce cimetière enfanté par la lune*

*Entre deux vagues de ciel noir*

*Ce cimetière archipel de mémoire*

*Vit de vents fous et d'esprits en ruine*

*Trois cents tombeaux réglés de terre nue*

*Pour trois cents morts masqués de terre*

*Des croix sans nom corps du mystère*

*La terre éteinte et l'homme disparu*

*Les inconnus sont sortis de prison*

*Coiffés d'absence et déchaussés*

*N'ayant plus rien à espérer*

*Les inconnus sont morts dans la prison*

*Leur cimetière est un lieu sans raison*

*(Paul Eluard, Asile de Saint-Alban, 1943)*

Dans les années 50, **Dubuffet**, avait été alerté par Paul Eluard, des merveilles de créativité que peut engendrer la « folie ». Il fit un collectage de ces créations. Faute de trouver

une structure pour les accueillir, certaines de ces réalisations remarquables (lambris sculpté de Clément Fraisse, Broderies de Marguerite Sirvin, tableaux et sculptures de Jean Forestier) sont exposées au Musée de l'Art Brut à Lausanne (Suisse).

**L'Église de Saint Alban**, (XI<sup>e</sup>), est en fait la chapelle agrandie de l'ancien monastère (dépendant de la Chaise Dieu). Pendant des siècles, ces religieux fertilisèrent la plaine de Saint-Alban, marécageuse, pour la transformer en prairie (Ignon 1876) Ils accueillaient aussi les pèlerins. Agrandie à la fin du XVIII<sup>e</sup>, on notera la facture moderne de certains vitraux (1976). Plus loin, **Grazières Mages** est un village typique de la Margeride : four, métiers à ferrer les bœufs, croix remarquable au sommet de la colline et hêtre gigantesque en bordure du chemin.

## ○ Hébergements

### **Hôtel Restaurant gîte d'étape L'Oustal de Parent**

Philippe PARENT *Les Faux*  
Tél : 04 66 31 50 09 Fax : 04 66 31 43 29  
Mail : oustaldeparent@gmail.com  
Site : www.oustaldeparent.com  
Capacité : 47 pers. (13 ch. + 1 dort. de 19 lits)  
Nuit : 55 € à 80 €/ch. 15.30 € en dortoir  
P.déj : 8 € - D.pens : 48.30 € à 60.30 €/pers.  
en chambre - 35.30 € en dortoir.  
Repas : 14 € à 40 €. Panier pique-nique 7 €  
Ouvert du 01/04 au 20/10 tous les jours.  
900m du GR® 65. Transport de bagages 8 €  
par étape et par bagage. Acheminement AR  
des marcheurs. Accueil ânes et chevaux.

### **Hôtel Relais Saint-Roch** \*\*\* Hôtel de Tourisme

Christian et Marie-Thérèse CHAVIGNON  
Château de la Chastre Rue du Carreirou  
Tél : 04 66 31 55 48  
Mail : rsr@relais-saint-roch.fr  
Site : www.relais-saint-roch.fr  
Capacité : 19 places 9 ch. (lits 160x200 et 90x200)  
Nuit : 108 € à 248 € - P.déj : 18 €  
Ouvert de mai à septembre. Pèlerin prix  
préférentiel pour 1 nuitée. Accueil privilégié.  
Parc et piscine chauffée. Point internet et wifi  
gratuit. Blanchisserie.

### **Chambres d'hôte La Croix du Plô**

M. Mme Maurice PIC *Le Rouget*  
Tél : 04 66 31 53 51 - 06 33 55 61 03  
Mail : lacroixduplo@orange.fr  
Capacité : 6 places (3 ch.)  
D.pens : 45 €/pers. en ch. double / 55 €/pers.  
en ch. single. Ouvert toute l'année. Sur le  
GR® 65. Draps et linge de toilette fournis.

### **Chambres d'hôtes Les Genêts**

Hélène et Pierre CHARBONNEL - 7 rue de Bellevue  
Tél : 06 72 26 83 02 - 06 31 48 18 10

Mail : pmcharbonnel@orange.fr

Site : www.lesgenets48.fr

Capacité : 7 places (3 ch.)

Nuit : 40 €/1pers. 56 €/2pers. 84 €/3pers.

P.déj : inclus dans le tarif et servis.

Ouvert toute l'année. A 200 m du GR® 65.

Salon, bibliothèque, wifi gratuit. Jardins avec  
terrasse aménagés, local à vélos, parking  
privé. Animaux non acceptés.

### **Chambres d'hôtes et gîte d'étape**

#### **Auberge Saint Jacques** Pascal MANIN

3 pl. du Breuil - Tél : 04 66 31 51 76

Mail : contact@auberge-saint-jacques.fr

Site : www.auberge-saint-jacques.fr

Capacité : 5 ch. d'hôtes + 2 ch. gîte

Nuit : ch. d'hôtes : 39 € à 46 € /1pers.

62 € à 69 €/2pers. P.déj : inclus.

D.pens ch. d'hôtes : 49 € à 56 € /1pers.

85 € à 92 € /2pers. D.pens en gîte : 34 €/pers.

Repas : à partir de 13 €, assiette du  
marcheur 10 €, panier pique-nique 7.50 €.

Ouvert toute l'année. Sur le GR® 65. Wifi,  
lave-linge 4 € et sèche-linge 4 €.

### **Chambres d'hôtes Lou Carreirou Sur le**

#### **Chemin** Mme SOUBIRAN - PEYRIDIEU.

Lou Carreirou Rte de Mende

Tél : 04 66 31 53 03 - 06 37 10 96 18

Mail : marieh48@orange.fr

Site : http://perso.orange.fr/sur-le-chemin

Capacité : 7 places (1ch/3pers. 2ch/2pers.)

Nuit : 63.90 €/3 pers. de 46.60 € à

48.60 €/2 pers. 25.30 €/1 pers. ch. single.

P.déj : inclus. Formule gîte (sans pdj) :

18.30 €/pers., cuisine en accès libre. Ouvert  
toute l'année (sur réservation durant l'hiver).

### **Chambre d'hôte les Drailles de la Margeride**

Alain TRAUCHESSÉC - 1 Grand Rue, près

du Jardin Saint Roch Tél : 06 70 11 20 54

Mail : drailles.margeride@gmail.com

Site : http://lesdraillesmargeride.wixsite.com/site

Capacité : 13 places (5 ch. WC et SDE privatifs)

Nuit : 45 €/pers. ch. single, 35 €/pers. ch.

Double - P.déj : inclus - D.pens : 60 €/pers.

ch. single, 50 €/pers. ch. double.

Ouvert d'avril à octobre. Sur le GR® 65.

Commerces à proximité. Lave-linge 3 €  
et sèche-linge 3 €. Repas avec produits  
régionaux et de la ferme pris avec nos hôtes.

### **Gîte du Centre** SNC Maury 32 Grand Rue

Tél : 04 66 31 50 04

Mail : hotel.maury@orange.fr

Capacité : 15 places (dortoir de 10 lits ou ch.  
Individ. de 1 à 3 pers.)

Nuit : dortoir 13 € - Ch. 23 € à 42 € - P.déj : 7 €

D.pens : dortoir 29 € - Ch. 39 € à 58 €.

Repas : 12 € ou 14 € Cartes snack et pizzas

Ouvert toute l'année. Wifi, bar, tabac, jeux,  
PMU, restaurant.

**Gîte d'étape La Croix du Piô**

M. Mme Maurice PIC *Le Rouget*  
 Tél : 04 66 31 53 51 - 06 33 55 61 03  
 Mail : lacroixduplo@orange.fr  
 Capacité : 11 places (3 ch.)  
 Nuit : 15 € (draps 4 €) - P.déj : 5 €  
 D.pens : 30 € - Repas : 12 €. Ouvert toute l'année. Sur le GR® 65. Possibilité de cuisiner. Lave-linge 4 €. Sèche-linge 3 €.

**Gîte d'étape Le Penote**

Jean Claude CHAPEL 19 rte de Saugues  
 Tél : 04 66 31 54 13 - 06 88 24 51 32  
 Mail : cocojeanine@orange.fr  
 Capacité : 4 lits individuels (dont 2 superposés) - Nuit : 15.50 € (draps 4 €)  
 P.déj : A faire soi même. Ouvert toute l'année - sur réservation du 01/11 au 31/03. Restaurant à 50 m. Possibilité de cuisiner.

**Gîte d'étape Antre Nous** Michael LANGLOIS

19 rue de la Comète - Tél : 06 38 02 38 33  
 Mail : gladys.michael@hotmail.fr  
 Capacité : 12 places (1 ch./4 pers - 2 ch./3 pers. + 1 ch./couple)  
 Nuit : 17 €/pers. en ch. partagée - P.déj : 5 €  
 Repas : 12 €. Panier pique-nique : 7 €.  
 Animaux acceptés. Terrain pour 1 âne.  
 Ouvert toute l'année. Sur le GR® 65 à l'entrée du village. Cuisine à disposition, 2 SDB (douche ou baignoire), lave-linge 3 €, sèche-linge 3€. Possibilité d'acheminement des pèlerins en difficulté depuis le Sauvage.

**Gîte d'étape Le Lit Magnole**

Cyril MOUCHET 27 Grand Rue  
 Tél : 07 67 51 38 51  
 Mail : lelitmagnole@orange.fr  
 Capacité : 15 places (8 ch.)  
 Nuit : 17.50 € (draps 4 €) - P.déj : 7 €  
 D.pens : 37.50 € - Repas : 13 €  
 Taies traversins et couvertures fournis.  
 Location linge toilette 2 €. Lave-linge 3 €  
 Sèche-linge 2 €. Local vélo sécurisé, possibilité recharge batterie pour vélo à assistance électrique. Pas de cuisine à disposition. Ouverture 15/04 au 30/10. Sur le GR® 65.

**Gîte d'étape Les Souliers de Saint Jacques**

Virginie SOULIER 1 rue de la Comète  
 Tél : 06 45 41 28 17  
 mail: lessouliersdestjacques@orange.fr  
 Site : https://les-souliers-de-st-jacques.business.site  
 Capacité : 8 places (3 ch. SDE ET WC privatifs)  
 Nuit : 30 €/pers. (draps et linge de toilette fournis) - P.déj : inclus  
 D.pens : 44 /pers.  
 Panier-repas : 7 €  
 Accueil à partir de 15h30.  
 Fermé le dimanche soir.

Ouvert du 01/04 au 15/10.

Sur le GR® 65. Lave-linge 3 €. Sèche-linge 3 €. Sauna. Local sécurisé vélo. Acheminement pèlerins depuis le Sauvage 4 €.

**Gîte d'étape Restaurant Bar Le Gévaudan**

Frédéric SABY et Monique CHADOURNE  
 38 Grand Rue Tél : 04 66 45 10 42  
 Mail : la-familiale@orange.fr

**Gîte Bar Snack de l'Europe** Franck LAFUENTE

30 Grand Rue Tél : 04 66 31 15 82  
 Mail : francklafuente13@gmail.com  
 Capacité : 20 places  
 Nuit : 15 à 20 €/pers. Location draps.

**Le Refuge du Pèlerin**

Fabienne CLEMENT et Stéphane PONCE  
 37 Grand Rue Tél : 04 66 45 74 33  
 Mail : ileane@orange.fr  
 Site : www.lerefugedupelerin.com  
 Capacité : 13 places (3 ch.) - Nuit : 17 €  
 P.déj : 6 € - D.pens : 35 € - Panier pique-nique : 7.50 €. Location draps et serviettes  
 Accueil équidés (champ avec herbe ou foin et eau). Sur le GR® 65. Wifi. Place vélo sous abris. Aire de pique-nique. Repas végétarien sur réservation.

**Les Amis dans le Chemin**

Bernadette REBRASSE  
 34 Grand Rue Tél : 06 21 64 39 51  
 Mail : b-rebrasse@outlook.fr.  
 Libre participation aux frais.

**La Tortue et le Lièvre.**

Louis et Marie TICHIT  
 Quartier l'Espérounado  
 Tél : 06 81 56 80 28  
 Mail : louis.tichit48@gmail.com  
 Libre participation aux frais.



**Camping Le Galier** \*\*\* Laurent JOUGOUNOUX  
Rte de St Chély - Tél : 04 66 31 58 80  
Mail : accueil@campinglegalier.fr  
Site : www.campinglozere.net  
Capacité : 77 emplacements, hébergement insolite cabanes en bois POD (35 à 50 €/2 pers, draps fournis)  
Nuit / 1pers. Basse saison : 10.50 €.  
Moyenne saison : 12 €. Haute saison : 14 €  
Pers. suppl. 4.50 € à 5.50 € suivant saison.  
Repas : Snack - Animaux compagnie : 2 €.  
Monture (âne, cheval) : 5 €. Ouvert de mars à septembre. 400 m du GR® 65. Bar. Wifi gratuit. Anglais. Piscine et pataugeoire.

## Services

**Restaurants** Le Centre Tél. 04 66 31 50 04

Auberge St Jacques Tél. 04 66 31 51 76

Le Gévaudan Tél. 04 66 45 10 42

**Epicierie** Spar « le temps des Services»

Route de St Chély - Mathieu et Marjorie

7j/7 - Tél. 04 66 31 51 52

**Boulangeries** Grand Rue

- La Mie De Pain (N°42) Tél. 04 66 31 58 61

- Boulangerie de St Alban (N°43) T.07 82 96 01 63

**Banque** Crédit Agricole GAB, 24 Grand Rue

Tél. 04 99 53 50 91

**La Poste** Grand Rue Tél. 04 66 31 50 07

**Docteur** - Bernard BRANGIER - Dr Carine HOENNER Maison de Santé, rue Pigeonnier Tél. 04 66 31 56 90

**Pharmacie** PIGNIDE-BUFFIERE

29 Grand Rue Tél. 04 66 31 50 19

**Infirmières** - Odile FORESTIER

rue Pigeonnier Tél. 04 66 31 57 21

- Véronique PIC Maison de Santé

Tél. 04 66 31 56 88

**Kinésithérapeute** - Julien GRANIER,

Clément MEUNIER, Victor RODARIE

Maison de Santé Chemin du Pigeonnier

Tél. 04 66 65 29 42

**Dentistes** Bastien CROUZET, Thomas

CROZAT rue Pigeonnier Tél. 04 66 31 51 86

**Taxis** - Taxi Flo Lotissement communal -

Tél. 06 70 45 02 50

- Centre Ambulancier Lozérien

13 av. du Malzieu - Tél. 04 66 49 04 00

- Tony MARTIN rue Chardonnerets

Tél. 04 66 31 56 44

**Presse** Librairie La Margeride 32 Grand Rue

Tél. 04 66 31 58 31

**Culte catholique**, temps de prière le

vendredi à 18h en saison.

## Fontans

222 habitants - 1040 m d'altitude - 4 km du GR

**Mairie** Le Bourg 48700 FONTANS - Tél./Fax : 04 66 48 31 00

Mail : comunedefontans@orange.fr - Ouvert mardi : 9h-12h 14h-17h - vendredi : 9h-12h.

## La commune

A **Chabanes Planes**, un bâtiment-lavoir fontaine de 1794, abrite une petite vierge dans une niche; résultat d'un vœu d'un pèlerin  
Aux **Estrets**, ancienne commanderie des Hospitaliers de Saint Jean de Jérusalem, un gué commandait le passage sur la Truyère. Une chapelle fût construite : l'église actuelle.

## Hébergements

**Chambres d'hôtes et gîte d'étape le Gévaudan**

Pascal ROUSSET - *Les Estrets* - Tél. 04 66 45 61 90 - 06 88 90 97 89

Mail : pas.rousset@orange.fr

Capacité : 26 places (3 ch. d'hôtes + 1 gîte 3 ch. et 1 dortoir)

D.pens : 38 €/pers. en gîte 48 €/pers. en ch.d'hôte.

Ouvert du 01/04 au 15/10. Sur le GR® 65. Accueil équidés.

**Chambres d'hôtes La Grange d'Emilie** M. Mme PIC Le Comte

de Fontans - Tél. 04 66 47 30 82 - 06 89 41 16 52 - 06 88 24 99 77

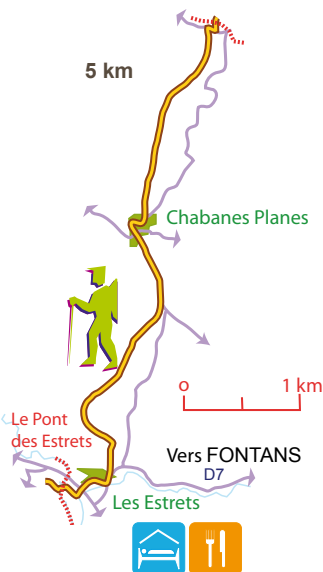
Site : www.chambrehotel-emilie.com

Capacité : 10 places (5 ch. d'hôtes)

Nuit : 95 à 115 €/ 1 pers. 105 à 125 €/ 2 pers. Repas : 20 €.

Pique-nique : 12 €. - Arrivées à partir de 16h, départs avant 11h.

Ouverture à partir 4 avril 2020. 4 km du GR® 65.





**606 habitants - 937 m d'altitude**  
**3.8 km du GR**



*Au premier d'or au château donjonné de gueules, le donjon accosté de deux haches d'armes adossées d'azur, au second d'argent à l'aigle de sable ; à la bande ondée de sinople brochant sur la partition ; au pont en dos d'âne de*

*trois arches de gueules maçonné de sable brochant en abîme sur le tout, l'arche centrale de la largeur de la bande.*

**Mairie** Le Bourg 48200 RIMEIZE  
 Tél. 04 66 31 08 20  
 Mail : [mairie.rimeize@wanadoo.fr](mailto:mairie.rimeize@wanadoo.fr)  
 Site : [www.rimeize.fr.sitew.com](http://www.rimeize.fr.sitew.com)  
 Ouvert lundi, mardi, jeudi, vendredi : 8h30 à 12h - 13h30 à 17h et samedi de 9h à 12h.

Le village est traversé par trois rivières : la Rimeize, la Truyère et le Chapouillet. La commune comporte également une curiosité géologique, le chaos du Rouchat, amoncellement d'énormes blocs de granite.

## Personnages

**La famille PEZON.** Le 24 avril 2005 a été inaugurée à Rimeize une pierre sculptée représentant la silhouette du lion «Brutus» en l'honneur de la célèbre fratrie des dompteurs Pezon. La famille Pezon est une très ancienne famille de Lozère dont les origines se trouveraient à Fontans. Jean-Baptiste (1800-1849) le père était colporteur. Avec sa femme Catherine Cornut, ils eurent cinq garçons : Pierre, Baptiste (ou Jean-Baptiste), Jean, Justin et Théodore. Placés très tôt comme bergers, pendant des années



Sur le GR® 65

ils vont devoir aider leur mère devenue veuve. De leur enfance sur les routes, ils ont gardé cette âme de forains, et créèrent une ménagerie pour proposer des spectacles de dressage. C'est Baptiste qui commence en devenant meneur de loups tandis que Jean devient montreur d'ours. C'est ainsi que commença l'histoire de la ménagerie PEZON. Baptiste eut un coup de foudre pour un lion à crinière noire : «Brutus».

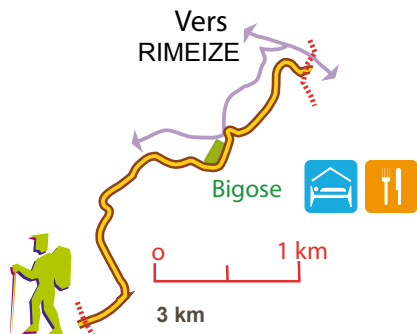
Le dompteur entretient avec l'animal une complicité qui lui permet de le chevaucher. Après sa mort, il est enterré au cimetière du Père-Lachaise dans un caveau surmonté d'une statue de bronze le représentant chevauchant son lion Brutus. Ses tigres, panthères, lion et ours devaient continuer à fasciner nos concitoyens puisque son neveu Edmond reprit le flambeau de la dynastie des Pezon. Le cirque et la ménagerie disparaîtront en 1941.

## Hébergement

**Auberge Les Granges de Bigose**  
 Thierry et Valérie MONNIEZ *Bigose*  
 Tél : 04 66 47 12 65

Mail : [contact@grangesbigose.com](mailto:contact@grangesbigose.com)  
 Site : [www.grangesbigose.com](http://www.grangesbigose.com)  
 Capacité : 9 ch. d'hôtel + 2 gîtes de 5 places.  
 D.pens : 66 €/pers. en ch.double. 40 €/pers. en gîte, 6.50 € location draps.  
 Panier pique-nique 8.50€.

Ouvert toute l'année. Sur le GR® 65. Accueil à partir de 15h30. Wifi Internet. Salon de repos, cheminée, jeux, bac à laver et étendage. Bain nordique et sauna à disposition. Accueil équidés 10 € par animal (foin et eau fournis). Chien 10 €. Local vélo sécurisé. Possibilité acheminement pèlerins en difficulté entre St Alban et Aumont : 10 €.





## L'Aubrac, basalte et nature immense

Le territoire de l'Aubrac est délimité au Nord et à l'Ouest par les gorges de la Truyère et le plateau de la Viadène, à l'Est, par le Plateau de Peyre, au Sud par la Vallée du Lot. Il s'étend sur plus de 2500 km<sup>2</sup>.

Une partie du plateau de l'Aubrac a été classé en zone Natura 2000, identifié pour la rareté et la fragilité des espèces sauvages (animales ou végétales), et de leurs habitats.

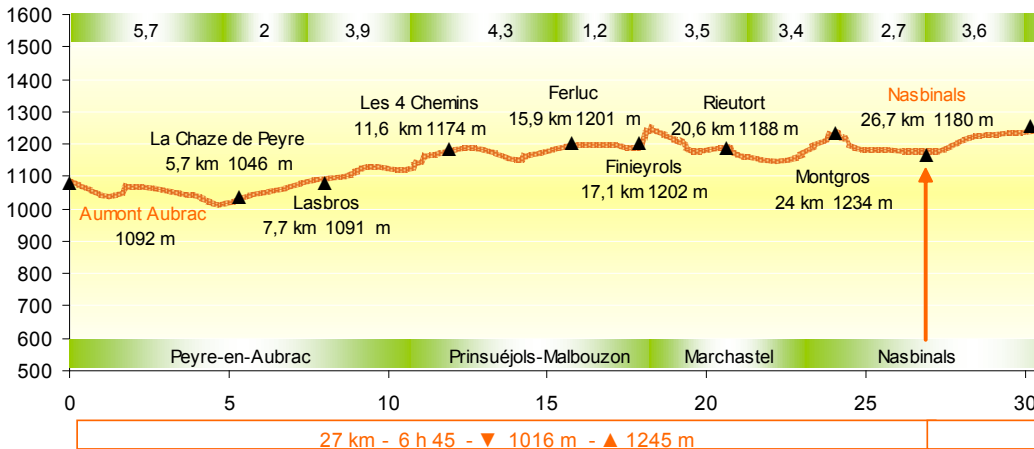
Sur le GR® 65, la section de sentier entre Nasbinals-Aubrac-St Chély d'Aubrac est un haut lieu de la Voie du Puy, elle a été inscrite sur la Liste du patrimoine mondial au titre des Chemins de Saint-Jacques de Compostelle.

**La flore** - On dénombre plus de 2000 espèces sur le plateau, ce qui permet de dire que la flore est l'une des plus riches d'Europe. Le calament à grande fleur (ou « *thé d'Aubrac* ») reconnu pour ses nombreuses vertus digestives, la drosera (plante carnivore), la ligulaire de Sibérie, le lys martagon... en font sa spécificité.

Les racines de gentiane sont utilisées dans l'industrie pharmaceutique et dans la fabrication de célèbres apéritifs. Les narcisses et les jonquilles qui recouvrent les prairies en Mai, sont cueillies pour être acheminés vers les parfumeurs de Grasse.

**Les burons**, ou « *mazucs* » en occitan, bâtis emblématiques, font partie du paysage de l'Aubrac. Ces maisonnettes en basalte sont d'anciennes habitations des bergers (buronniers) qui gardaient les troupeaux pendant l'été et fabriquaient la fourme d'Aubrac. Ce savoir-faire a été repris vers 1960 pour fabriquer le fromage de Laguiole notamment.

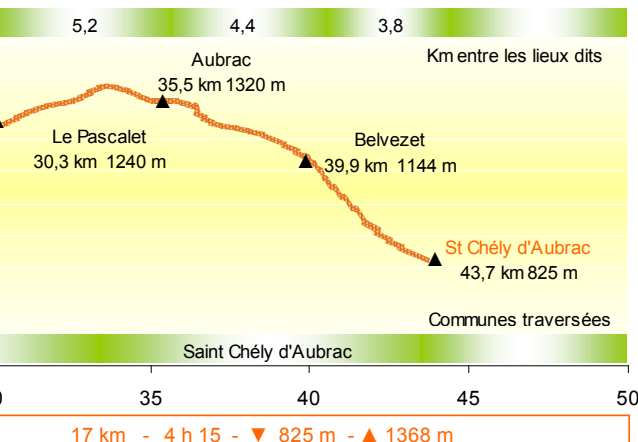
**La faune sauvage** compte entre autre : des cerfs, chevreuils, renards, sangliers, lièvres, hermines... Beaucoup d'espèces d'oiseaux peuplent le plateau : grand duc, faucon pèlerin...



**La vache Aubrac** dite « la reine aux yeux noirs », est une race rustique qui s'intègre parfaitement au climat montagnard de l'Aubrac. Durant l'estive, séjour des bovins dans les pâturages (25 mai - 13 octobre), les vaches envahissent les grands espaces du plateau, et se nourrissent d'un herbage de qualité. Ce mode d'élevage authentique, à caractère extensif, allie tradition et modernité, et garantit une viande d'une qualité savoureuse. *"Haute" âgée de 6 ans, élevée à Curières par la famille Dijols, a été l'égérie du Salon International de l'Agriculture en 2018 à Paris. Elle a une robe froment de teint beige et roux, de belles cornes en lyre, le bout de la queue et les oreilles noires et des yeux subtilement maquillés.*

**L'aligot** - Lors d'une rencontre entre les trois évêques du pays, venu le temps de passer à table, chaque évêque sortit les produits rapportés de son territoire: celui de l'Auvergne apporta du pain, celui du Rouergue apporta du fromage frais, du beurre et du lait, et celui du Gévaudan de l'ail et du sel. Ils donnèrent tout cela au buronnier qui su leur préparer un plat. Au fil du temps, le pain fut remplacé par des pommes de terre. De là, est né l'Aligot, spécialité culinaire conviviale. Le nom viendrait du latin « aliquid » qui veut dire « quelque chose ». Les moines de la Dômerie d'Aubrac offraient aux pèlerins « quelque chose à manger ».

**Les lacs de L'Aubrac** : Lac des Salhiens (6 ha), lac Saint-Andéol (11 ha), lac de Born (5 ha), lac de Souveyrols (1,6 ha). Ces 4 joyaux du plateau de l'Aubrac situés à une altitude moyenne de 1 250m, sont des lacs naturels d'origine volcanique assez profonds (jusqu'à 15 m). Ils présentent les mêmes caractéristiques : eaux fortement teintées, berges régulièrement découpées sans arbres mais difficiles à suivre par endroits en raison de la nature spongieuse et mouvante du terrain. Le peuplement piscicole est constitué de truites fario et arc-en-ciel, de brochets, de perches, de chevesnes et de vairons.



# Peyre-en-Aubrac

## Aumont Aubrac

1052 habitants - 1040 m d'altitude



*De gueules au château d'argent, maçonné de sable, posé sur un roc aussi d'argent mouvant de la pointe et chargé d'un écusson d'or surchargé d'un aigle d'azur*

**Mairie** Aumont-Aubrac - Pl. du Portail  
48130 PEYRE EN AUBRAC  
Tél. 04 66 42 80 02 Fax : 04 66 42 87 49  
Mail : [mairie.aumontaubrac@wanadoo.fr](mailto:mairie.aumontaubrac@wanadoo.fr)  
Ouvert du lundi au jeudi : 8h30-12h 13h30-18h Vendredi : 8h30-12h 13h30-17h  
**Office de Tourisme**  
Rue du prieuré – Maison du Prieuré  
Tél. 04 66 42 88 70 Fax : 04 66 42 88 70  
Mail : [info@ot-aumont-aubrac.fr](mailto:info@ot-aumont-aubrac.fr)  
Site : [www.ot-aumont-aubrac.fr](http://www.ot-aumont-aubrac.fr)

**Vous êtes à 1438 km  
de Saint-Jacques-de-Compostelle.**

**Station Verte de Vacances  
Village étape sur l'A75**

**Siège de l'Association  
Sur Les Pas de St Jacques**

• **A noter !** Un e-banc a été installé sur la Place de la mairie. Il a été conçu dans une approche éco-environnementale grâce à son panneau solaire. Il permet de faire une pause tout en rechargeant son smartphone, sa tablette, etc.

### Le village

Le village s'est formé autour d'un prieuré, fondé par les Barons de Peyre vers l'an 1000.

**Rue de l'église** : Il s'agit de l'ancienne rue principale du village. Elle suivait à peu près un arc de cercle et à chaque extrémité, se trouvait une porte. Dans cette rue, il y avait beaucoup de portails en arc brisés, et de fenêtres à meneaux, malheureusement, aujourd'hui, ils sont mal

entretenus ou bouchés. Dans les sous-sols, on retrouve de grandes caves ou des remises voûtées.

**La maison du Prieuré**, siège de l'Office de Tourisme, bâtiment de 1684, restauré en 1990 (cave voûtée, fenêtres à meneaux, salle d'exposition, vente produits régionaux).

**Église Saint-Étienne** du XII<sup>e</sup>s. ancien prieuré bénédictin remanié au cours des siècles.

**Truc del Fabre** : statue du Christ-Roi et vue panoramique.

**Statue de la «Bête du Gévaudan»**, ce loup a sévi dans notre région de 1764 à 1767 faisant plus de 100 victimes.

**Jardin public** crée en 2011 par la mairie, il comprend un espace de loisirs pour les enfants, une aire de pique nique à l'ombre d'un séquoia géant, un théâtre de verdure accueillant des spectacles et représentations de plein air.

### Manifestations

**Marché** : hebdomadaire le vendredi

**Fête votive** : 2<sup>e</sup> dimanche d'août

**Grande foire à la brocante** :

3<sup>e</sup> dimanche d'août

**Concours départemental du broutard** :

3<sup>e</sup> samedi de septembre

**Foire aux champignons** :

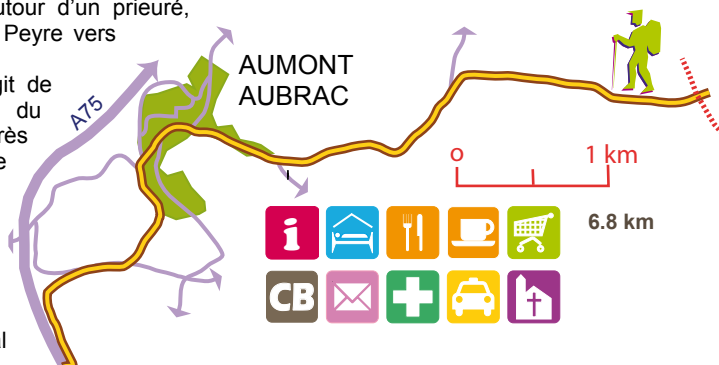
1<sup>er</sup> dimanche d'octobre

**Marché de Noël** : 2<sup>ème</sup> dimanche de décembre

### Aux environs

**Musée archéologique de Javols**, capitale de la région à l'époque romaine.

**Roc de Peyre**, siège de la puissante baronnie de Peyre au Moyen Age.



## ○ Hébergements

### Hôtel Chez Camillou\*\*\* Logis de France

10 rte du Languedoc  
Tél : 04 66 42 80 22 - 06 59 21 84 94  
Mail : chezcamillou@wanadoo.fr  
Site : www.hotel-camillou.com  
Capacité : 90 pers. 37ch.  
Nuit : 94.50 € à 224.10 €/pers. - P.déj : 12.90 €  
D.pens : 78.50 € à 134.50 €/pers.  
Tarifs en réservation directe.  
Ouvert du 20/03 au 01/11. Accès gratuit au hammam, jacuzzi, piscine chauffée en saison (01/05 au 30/09). Modelages sur place possible avec suppléments.

### Hôtel-restaurant Prunières\*\*

SARL AFY Pl. du Relais  
Tél : 04 66 42 80 14 - 04 66 42 85 52  
Mail : hotelprunieres@gmail.com  
Site : http://hotelprunieres.free.fr  
Capacité : 40 ch. - Nuit : 53 € à 76 €  
P.déj : 8,90 € - D.pens : 72 €/pers.  
126 €/2 pers. - Repas : 14.30 € à 26 €  
Hôtel fermé du 06/11 au 31/03. Wifi. Animaux acceptés 5 €. Laverie automatique.

### Hôtel-restaurant Linette

9 rte du Languedoc - Tél : 04 66 42 85 88  
Mail : hotel.relaisdepeyre@wanadoo.fr  
Site : www.hotel-restaurant-linette.com  
Capacité : 6 ch. - Nuit : 55 €/1 pers.  
70 à 75 €/2 pers. 100 €/3 pers. 130 €/4 pers.  
P.déj : 9 € - D.pens pèlerin : 65 €  
Restaurant fermé tous les soirs sauf le samedi soir, ouvert en juillet/août midis et soirs 7j/7.

### Hôtel - Gîte La Ferme de l'Aubrac\*\*

Place du foirail - Tél : 04 66 31 38 97  
Mail : aubrachotels@gmail.com  
Site : www.lafermedelaubrac.fr  
Ch. simple ou double : 55 € - Ch. 3 ou 4 pers. : 81 € - Dortoir : 12 € et tente : 6 €/pers. avec accès douche et cuisine.  
D.pens : 23 € supplémentaire par pers.  
Repas à partir 15 € - Ouvert 7/7, toute l'année - Accueil animaux 5 €.

### Chambres d'hôtes La Maison aux Volets Bleus

Charme - Cécile MALED - 25 ave de Peyre  
Tél : 04 66 31 34 11 - 06 74 21 55 95  
Mail : maledcecile@gmail.com  
Site : www.lesvoletsbleus.vpweb.fr  
Capacité : 3 ch. Nuit : 70 €/1pers. 85 €/2pers.  
40 € lit suppl. - P.déj : inclus  
D.pens : 67,50 €/pers. sur la base de 2 - 66,50 €/pers. sur la base de 3.  
Repas : 25 € avec boissons sur commande.  
Ouvert toute l'année. Sur le GR® 65. Parking. Lave linge, sèche linge gratuit. Wifi gratuit.

### Chambres d'hôtes Le 24

M. et Mme MATHIEU 24 rte d'Aubrac  
Tél : 06 75 91 71 30  
Mail : francoisechristian.mathieu@gmail.com  
Capacité : 3 ch. - Nuit : 80 €  
P.déj : inclus - Pas de repas  
Ouvert 27/04 au 30/09. Sur le GR® 65.

### Gîte d'étape et chambre d'hôtes La Ferme du Barry

Gîte de France 3 épis.  
Vincent BOUSSUGE 9 rue du Barry  
Tél : 04 66 42 90 25 - 06 71 83 17 46  
Mail : fermedubarry@yahoo.fr  
Site : www.ferme-du-barry.com  
Capacité : 36 places (10 ch. de 2 à 5 pers. SDB et WC privatifs)  
D.pens uniquement : en gîte de 40 € à 50 € - en ch. d'hôtes : 60 €

Ouvert toute l'année pour le gîte. Wifi, coin lecture séparé avec jardin, lavoir à disposition. Restaurant grill ouvert le midi avec spécialité régionale, tarte et salon de thé.

### Gîte d'étape Chambres d'hôtes Les

Sentiers Fleuris Gîte de France 3 épis  
Olivier LEFEVRE 7 pl. du Portail  
Tél : 04 66 42 94 70 - 06 42 64 80 02  
Mail : sentiersfleuris48@yahoo.fr  
Site : www.sentiers-fleuris.com  
Capacité : 20 places (9 ch. 2 ou 3 lits)  
Nuit : 20 € à 55 € - P.déj : 5 € - Repas : 18 €  
D.pens : 43 €/pers. ch. partagée - 53 €/pers. en ch. double - 78 €/pers. en ch. single  
Accueil à partir de 15h.  
Ouvert du 15/03 au 15/10. Sur le GR® 65.  
Wifi gratuit, lave-linge 4 €, sèche-linge 4 €.

### Gîte Route d'Aubrac

Romain DALLE 4 rte d'Aubrac  
Tél : 06 76 68 43 90  
Capacité : 15 places  
Nuit : 12 € en dortoir - 30 € en chambre  
Accueil à partir de 14h30. Bar l'après-midi jusqu'à 19h.  
Ouvert toute l'année. Cuisine à disposition.  
Wifi gratuit. Laverie automatique à partir de 4 €.

### Gîte Chemin Faisant

Annie LAUTARD 15 ave de Peyre  
Tél : 06 24 83 19 36 - 06 86 52 57 47  
Mail : annie.lautard@live.fr  
Site : www.gites-chemin-faisant.com  
Capacité : 15 places (ch. 2 à 3 pers.)  
Nuit : 24 €/pers. P.déj : inclus.  
D.pens : restaurants proches. Tente 6 €.  
Ouvert toute l'année. Cuisine à disposition.  
Laverie. Wifi. Bibliothèque. Anglais.  
Possibilité de massages (20 € les 20 min) et réflexologie plantaire. Parking voiture et vélo sur place. Accueil équipés.

## Camping municipal RN 9

Renseignements et réservations saison

Tél. 06 86 68 84 16

hors saison OT Tél. 04 66 42 88 70.

Mail : info@ot-aumont-aubrac.fr

Site : www.ot-aumont-aubrac.fr

Capacité : 100 emplacements

Ouvert du 01/06 au 30/09. 2 km du GR® 65.

## Services

### Camping Car • Aire de Stationnement

Place du Foirail à Aumont-Aubrac.

- Aire de Service Parking du Supermarché Auchan à 2 km au nord d'Aumont-Aubrac
- Aire d'accueil Le Buron St Jacques RD809 3 km d'Aumont Tél : 04 66 31 52 89.

### Restaurants

- Le gastronomique\*, Cyril ATTRAZIC 10 rte du Languedoc Tél. 04 66 42 86 14
- Brasserie Gourmande, le Gabale 10 rte du Languedoc Tél. 04 66 42 86 14
- Prunières, Place du Relais Tél. 04 66 42 85 52. Restaurant fermé les soirs et les samedis du 6 novembre au 31 mars.
- Restaurant Linette

9 route du Languedoc, Tél : 04 66 42 85 88. Fermé en hors saison le mardi soir, jeudi soir, et dimanche- pizza à emporter possible les jours où le restaurant est fermé.

- La Merelle – Ferme de l'Aubrac Place du foirail, Tél : 04 66 48 89 92. Ouvert le vendredi midi, samedi midi, dimanche midi et tous les soirs sauf le lundi.
- Resto Grill Ferme du Barry

9 rue du Barry Tél. 06 76 64 17 30. Fermé du 15 décembre au 1<sup>er</sup> mars.

- Restaurant/snack la Pause ! 21 ave de Peyre Tél. 06 77 86 31 09
- L'atelier des Pizzas 14 avenue de Peyre, Tél : 07 67 27 82 70. Fermé le lundi sauf juillet/août
- Délices de l'Aubrac RN9 Rte de St Chély d'Apcher Tél. 04 66 42 86 64
- 2 km au Nord de Aumont Aubrac

### Cafés Bars Tabac

- Hervé BRUGERON Village Tél. 04 66 42 82 65
- Bar de la Mairie 24 av. Peyre Tél. 04 66 42 87 82

- Epicerie** - Auchan RD809 Tél. 04 66 42 86 06 Fax : 04 66 42 91 63
- Astro Marché 1 pl. Relais Tél. 04 66 42 86 13 Fax : 04 66 44 09 51

- Epicerie fine** L'Etape des sens Tél. 06 84 35 82 37

**Fromagerie** Benoît CHAPERT Rte d'Auvergne Tél. 04 66 42 80 24

**Boulangeries Pâtisseries** - Guy JOUVE 2 rue Tisserands Tél. 04 66 42 81 77

- Laetitia et Stéphane SOLIGNAC Rte Aubrac Tél. 04 66 42 82 74

**Boucheries Charcuteries** - Jean-Marc GRAVIL Av. Gare Tél. 04 66 42 80 27

- BOULET et Fils 5 rte Aubrac Tél. 04 66 42 80 32

**Boutiques – Souvenirs** - Au petit Cadeau Mme LE LOGE, av. Peyre. Tél. 04 66 42 80 44

- Tradition du Laguiole, André BENOIT 3 av. Peyre. Tél. 04 66 42 80 87

- Aubrac Rando 2 rte d'Aubrac Tél. 04 66 31 33 12

**Fleuriste** : Aux Monts en Fleurs 19 avenue de Peyre Tél. 04 66 32 38 83

**Laveries automatiques** : Route d'Aubrac (au gîte d'étape Toute d'Aubrac) Place du Relais (au restaurant Prunières)

**Banque – Crédit Agricole Languedoc GAB** 23 av. Peyre Tél. 04 99 53 50 71

**La Poste** Guichet automatique GAB Pl. Foirail Tél. 04 66 42 62 40

**Docteurs** - Claude FLEURY 16 av. Peyre Tél. 04 66 42 91 91

- Nicolac MAL Av. du Gévaudan Tél. 04 66 31 75 64

**Pharmacie** Pl. de la Croix Tél. 04 66 42 80 11

**Infirmière** Beia-Moulin (SCP) Maison Terre Aubrac rte Languedoc Tél. 04 66 42 82 52

**Ostéopathe** M. MACHARD Rte d'Aubrac Tél. 04 66 45 50 23

**Kinésithérapeutes** - Michel TARDIEU 17 av. du Gévaudan Tél. 04 66 42 87 97

- Annie LAUTARD 4 av. du Gévaudan Tél. 04 66 42 81 10 ou 06 24 83 19 36

- M. CORNETTE Tél : 09 80 73 43 57

**Orthophonie** Christine PRUNIERES Route d'Aubrac Tél. 04 66 42 88 88

**Esthéticienne** Brin de Détente Rue de l'Eglise Tél. 09 87 87 40 61

**Coiffeurs** – Vanity'R Jocelyne La croix Tél : 06 48 42 07 81

- Salon Imaginatif 15 av. de Peyre Tél. 04 66 42 96 59

**Taxi** Gervais L&D (SARL) 7 av. Peyre Tél. 04 66 42 80 17 - 06 83 86 44 05

**S.N.C.F** - Arrêts Trains et Bus ligne Béziers-Clermont Ferrand (attention pas de guichet et bornes automatiques).

**Presses** - SARL SOBON MAG PRESSE Pl. du Portail Tél. 04 66 42 90 17

**Culte catholique** Filles de la Résurrection Tél. 04 66 48 44 13

# La Chaze-de-Peyre

302 habitants - 1046 m d'altitude



**Mairie** La Chaze de Peyre

48130 PEYRE EN AUBRAC

Tél. / fax : 04 66 42 88 80

Mail : mairie.chaze.peyre.48@orange.fr

Site : [www.lachazedepyre.fr](http://www.lachazedepyre.fr)

Ouvert lundi et jeudi : 10h-12h.

## Le village

**Chaze** représente le mot occitan « chasa », variante nord occitane de « casa », « maison ». Au temps des dolmens, le mot « casa » était un mot qu'employaient nos ancêtres pour indiquer une habitation. Après plusieurs changements (mansione, hospitales, oustal) au temps des Romains, le mot préhistorique « casa » retrouve une deuxième vie. On associe le mot de « Peyre » qui chante comme un refrain dans les noms de nos villages et prouve que tout ici se souvient de la puissante baronnie médiévale dont le centre était implanté sur le roc basaltique de Saint Sauveur de Peyre à une dizaine de km au Sud.

La Chaze de Peyre bénéficie d'un climat rude mais vivifiant et reposant. A 3 km d'Aumont Aubrac, ce paisible village présente au promeneur son imposant clocher de granit, solidement adossé à l'église et son chœur qui date du XIIe s. Entre la Chaze de Peyre et Lasbros, à quelques pas du village de la Pignède, on trouve les traces de la voie Agrippa et, non loin de là, une petite chapelle solitaire fondée en 1525 par **le prêtre P. Bastide**, dédiée jadis à la Sainte Croix et où, depuis 1868, on vénère la Vierge de la Salette. La Chaze de Peyre offre sa nature sauvage avec ses forêts de pins, ses pâturages verdoyants, ses rivières et ruisseaux mais aussi ses sentiers balisés qui nous invitent à son approche et en font une étape de choix.

## Services

**Restaurant** Bar Snack Epicerie Le Graniti'k  
Lasbros Tél. 06 88 11 02 43

• Toilettes publiques ouvert d'avril à fin octobre.

## Aux environs

### Sainte Colombe de Peyre

Cette commune de 200 habitants, parcourue de sentiers balisés, mène dans ses sillons les randonneurs en quête de quiétude, d'air pur et de nature riche de couleurs et de secrets.

**Église** : statue de Saint-Privat du XVII<sup>e</sup> en bois sculpté et peint, cloche en bronze de 1653 et porte extérieure en bois sculpté ;  
**Rocher du Cher** : siège du Château d'un Vassal des Barons de Peyre. Une chapelle en contrebas du roc constitue le dernier vestige de ce château.

**Lac du Moulinet** : baignade et pêche ;  
Le long de la route St Sauveur de Peyre à Malbouzon, non loin du Ventouzét curieuse **pierre branlante**, énorme rocher que chacun peut faire bouger d'un seul bras !

## Hébergements

### Gîte Chez Marie en Aubrac

Myriam ZITOUN *Lasbros*

Tél : 04 66 47 08 94 - 06 60 67 74 27

Site : [www.aubrac-gite-gr65.com](http://www.aubrac-gite-gr65.com)

Capacité : 15 places (5ch. de 2 à 4 pers.)

D.pens : 36 €/pers. (ch. de 3 ou 4)

de 40 € à 50 €/pers. en ch. privative 2 pers.

Ouvert début mars à Toussaint.

Sur le GR® 65 à 2 km de la Chaze de Peyre.

Lave-linge 3 €. Sèche-linge 5 €.

### Gîte Aux Quatre Vents

Jean Marc et Marie GRANIER

*Les Quatre Chemins*

Tél : 06 64 19 34 03 – 06 52 77 51 80

Mail : [granier-jean.marc@orange.fr](mailto:granier-jean.marc@orange.fr)

Capacité : 13 places (3 ch. de 3 - 2 ch. couple)

D.pens uniquement à 38 € tout compris.

Ouvert du 01/04 au 30/09. Accueil à partir de 13h30. X:44.707 027 Y:3. 192 912.

Lave-linge gratuit. Parking gratuit uniquement pour les pèlerins qui sont au gîte.

# Prinsuéjols-Malbouzon

290 habitants

## Malbouzon

1176 m d'altitude - 1.9 km du GR

**Mairie** Village de Malbouzon  
48100 PRINSUEJOLS-MALBOUZON  
Tél : 04 66 32 53 20

Mail : mairie.prinsuejolsmalbouzon@orange.fr  
Ouvert lundi et jeudi : 9h-12h30 et 14h-17h  
Le 1<sup>er</sup> vendredi du mois 9h-12H

C'est en arrivant à **Malbouzon** que l'on découvre vraiment le plateau de l'Aubrac. Ses paysages dénudés, ses prairies inondées par la Rimeize, donnent naissance à une flore spécifique et rare, notamment la fritillaire pintade. La vallée de la Rimeize est également un lieu de refuge et de nidification pour de nombreux oiseaux migrateurs attirés par ces écosystèmes préservés (moules perlières, écrevisses à pattes blanches...).

A la sortie de Malbouzon en direction de Rieutort d'Aubrac, une croix délimite le carrefour, celle-ci a été implantée sur une borne romaine renversée : c'est l'antique témoignage du passage de la voie romaine reliant Lyon à Toulouse « la Via d'Agrippa ». L'Aubrac prend alors toute sa dimension avec ses paysages pittoresques parsemés de blocs erratiques de granit, dus à l'érosion glaciaire.

## Le village

**Ancien prieuré** dépendant de l'abbaye Sainte-Foy de Conques en Rouergue. En 1392, la seigneurie de Malbouzon relevait des barons de Peyre.

**Église romane** du XII<sup>e</sup> s. bâtie sur l'emplacement de l'ancien prieuré : nef à 3 travées voûtée en berceau, arc triomphal sur colonnes engagées, abside à 2 étages semi-circulaire, chevet à 7 pans, portail plein cintre percé dans un contrefort, clocher peigne à 3 baies.

Après un passé qui a connu ses « tondeurs de brebis », ses « tueurs de porcs », ses « scieurs de long », ses fabricants de chars, ses forgerons, etc., autant de métiers aujourd'hui disparus, Malbouzon a conservé un certain nombre de commerçants et artisans qui en font un village actif. Malbouzon est la vitrine de l'activité locale au cours de sa fameuse foire qui est la première de la saison sur l'Aubrac et a lieu, en général, le 1<sup>er</sup> dimanche de juin de chaque année.

## Hébergements

### Café - Restaurant - Gîte Chez Annie

Annie FONTAINE à Malbouzon  
Tél. 04 66 32 55 40 – 06 49 58 91 53  
Mail : a.fontaine53@laposte.net  
Site : www.chez-annie-malbouzon.fr  
Capacité : 12 personnes  
Nuit : 18 €/pers. P.déj : 6 € - Repas : 15 €  
Ouvert toute l'année. A 2 kms du GR® 65.

### Centre d'accueil de Malbouzon

Commune de Prinsuéjols-Malbouzon à Malbouzon  
Tél. 04 66 32 53 20 - 06 71 23 93 12  
Mail : mairie.prinsuejolsmalbouzon@orange.fr  
Capacité : 56 places (ch. de 2, 3, 5 et 6 lits)  
Nuit : de 14 €/pers. (en dortoir) à 18 €/pers. (en ch. 2 lits) Ouvert du 01/05 au 31/10.  
Petite pièce équipée d'un micro-ondes.  
Moyens de paiement : chèque bancaire libellé à l'ordre du Trésor Public ou espèces.

## Services

**Café Bros, restaurant** Tél. 04 66 32 55 40

**Café, snack, bar, Point poste.**

GRAL Village Tél. 04 66 32 56 42

**Boulangerie, pâtisserie, épicerie**

Les 3 Saveurs Rte de Prinsuéjols  
Tél. 04 66 31 43 20





# Prinsuéjols

1199 m d'altitude - 3.5 km du GR.

Le chemin passe au centre de la commune nouvelle Prinsuéjols-Malbouzon.

C'est la partie boisée de l'Aubrac qui fait la transition avec la Margeride, les forêts de hêtres et de pins sylvestres forment encore les paysages. Le cours d'eau de la Cruetze, affluent de la Colagne, irrigue cette commune avant de se jeter au lac du Moulinet. Jadis les eaux de la Cruetze actionnaient de nombreux moulins, on peut encore voir certains vestiges, notamment : le moulin de Fréjoutes, Pierrou et Gibert. Au sud-ouest de Prinsuéjols, on remarquera les prémices paysagers de l'Aubrac avec les moraines de granit, le Roc de la Guse ainsi que « le truc du Coucut » dont les orgues basaltiques sont de la même configuration géologique que ceux de Marchastel ou encore du pont des Nègres que l'on retrouve au cœur du plateau.

Le chemin traverse deux des hameaux : Ferluc et Finieyrols.

## Les villages

Durant la Révolution c'est à **Finieyrols**, où il était caché, que le Prieur de Malbouzon, Antoine Charrier fut arrêté le 10 octobre 1793 et guillotiné le 18, il était le demi-frère de Marc Antoine Charrier (voir Nasbinals).

Finieyrols est aussi le village natal de **Louis Dalle** (1922-1982), qui devint évêque au Pérou. Une stèle lui est consacrée à l'entrée du village.

A 3 km au Sud du hameau de Fineyrols se trouve le village de **Prinsuéjols**.

Contrairement à la plupart des paroisses, les moines d'Aubrac construisirent l'église sur un site isolé et encore en 1824, plan cadastral et matrice indiquent seulement une église, la Cure, une minuscule mairie et le cimetière. La nef est voûtée en berceau brisé. Elle a 2 chapelles aux croisillons. L'abside est à 4 pans extérieurs. Le clocher, qui était probablement à la croisée du transept, fut démolí par les patriotes durant la Révolution. Il fut donc reconstruit sur le modèle « à peigne ».

## Vie d'une cloche

En 1625, les habitants de la paroisse ont commandé une cloche pour leur église. En 1793, elle est réquisitionnée pour être transformée en canons qui sauveront la République. Les Prinsuéjolsais la cachent, mais les patriotes finissent par la descendre à Marvejols. Elle arrive trop tard et le maire de Marvejols l'installe

sur un de ses bâtiments publics. Apprenant cela les habitants de la paroisse de Prinsuéjols signent une pétition envoyée au « directoire de Marvejols » pour qu'elle leur soit rendue. Le directoire accepte leur requête mais le maire de Marvejols refuse de la restituer. Prinsuéjols réitère sa demande en 1989 et le Conseil Municipal de Marvejols vote la restitution de la cloche à Prinsuéjols à condition que cette commune prenne à sa charge tous les frais de déplacement et de transport. Depuis 1993, la cloche de Prinsuéjols a retrouvé son clocher. Comme toute cloche antérieure à la Révolution, elle est classée Monument historique. En 2010, la quatrième cloche Marie-Myriam a été installée dans le remarquable clocher-mur remis en état.

## Aux environs

6 km au Sud : **Le château de la Baume** parfois appelé le « Versailles du Gévaudan » fut construit aux XVII<sup>e</sup> s. et XVIII<sup>e</sup> s. par les descendants des Seigneurs de Peyre. La riche décoration antérieure fait un contraste intéressant avec l'austérité des façades. Il est la propriété de la famille de Las Cases, descendant d'Emmanuel de Las Cases qui accompagna Napoléon à Sainte Hélène et est l'auteur du « Mémorial de Sainte Hélène ».

*Visites guidées en été et sur réservation hors saison. Tél. 04 66 32 51 59.*

## Hébergements

### Auberge les Gentianes

Evelyne PERRET Les Gentianes, *Finieyrols*

Tél : 04 66 32 52 77 - 06 73 02 70 15

Mail : [auberge.gentianes@orange.fr](mailto:auberge.gentianes@orange.fr)

Site : [www.gite-aubrac-gentianes.fr](http://www.gite-aubrac-gentianes.fr)

Capacité : 19 places en 5 ch. + 20 places en gîte 5 dortoirs. - P.déj : 6 €

D.pens : ch. 43 €/pers. avec draps et serviette.

gîte 38 €/pers. - Repas : 14 € le soir,

Pique-nique 7 € - Ouvert toute l'année sur

réservation. Sur le GR® 65. Wifi gratuit.

Accueil toute la journée. Restauration rapide, boissons. Accueil équipés gratuit.

Paysage d'Aubrac



### Chambre d'hôtes la Rose de l'Aubrac

Finieyrols - Tél : 04 66 45 78 55

Mail : larosedelaubrac@orange.fr

Site : www.larosedelaubrac.wix

Capacité : 14 places (3 ch.+ 1 ch. familiale 7 pers.)

### La Borieta Del Prat Corinne BARDIN

Prat Viala - Tél : 04 30 43 43 45

Mail : contact@laborietadelprat.fr

Site : www.laborietadelprat.fr

Capacité : 10 places, 6 en yourte, 4 en ch. d'hôtes.

Nuit : 18 €/pers. en yourte, 20 €/pers. en ch. d'hôtes. Camping : 5 €/tente - 5 €/pers.

P.déj : 6 € - D.pens : 39 € en yourte,

41 € en ch. d'hôtes. - Repas : 15 € le soir

Ouvert toute l'année. Accueil à partir de

16h30. 1 km du GR® 65. Wifi gratuit. Lave

linge 5 €, duvet 3 € + sac à viande, linge de toilette 2 €. Equidés 5 €/animal. Chiens non acceptés.

### Gîte d'étape du Relais de Prinsuéjols

#### Café Restaurant

Serge PRUNIER Prinsuéjols

Tél : 04 66 32 52 94

Mail : relaisdeprinsuejols@sfr.fr

Site : relais-de-prinsuejols.com

Capacité : 48 places (7 ch. + 2 dort.)

Nuit : 20 € - P.déj : inclus

D.pens : 41 € en dortoir - 45 € en ch. simple

ou double. Ouvert toute l'année.

2,3 km du GR® 65. Acheminement AR des

pèlerins depuis Les 4 Chemins. Pas de

possibilité de cuisiner.

## Marchastel

63 habitants - 1212 m d'altitude  
2 km du GR.

### Mairie 48260 MARCHASTEL

Tél. /fax : 04 66 32 53 61

Mail : mairie.marchastel@wanadoo.fr

Site : www.marchastel.com

Ouvert le mardi de 14h à 17h.

### La commune

71 habitants sur deux hameaux : Marchastel et Rieutort d'Aubrac. Sur la commune de Marchastel, **le cours d'eau du Bès** qui irrigue tout l'Aubrac avant de se jeter dans la Truyère, est omnisprésent.

En aval de Rieutort, qui signifie en occitan « rivière tortueuse », le magnifique pont romain de Marchastel enjambe Le Bès.

**Marchastel** est adossé à un piton rocheux basaltique, au sommet duquel, on devine encore un ancien château. Le village surplombe la vallée du Bès et offre un splendide panorama sur l'Aubrac et ses vastes prairies à la flore remarquable.

L'architecture des deux hameaux, témoigne d'une activité essentiellement agricole, la restauration des « farradoux », des fontaines et des fours à pain, illustre cet attachement aux traditions et valorise ce patrimoine.

### Services

#### Auberge de la Tourre

Marchastel Tél. 04 66 45 68 73

#### Restaurants

Buron du Lac de Born Tél. 04 66 32 52 20.

### Hébergements

#### Chambres d'hôtes Le Château de Marchastel

Odile MALHERBE Marchastel

Tél : 04 66 32 59 50 - 06 74 46 08 18

Mail : malherbe@aubrac2000.com

Site : www.aubrac2000.com

Capacité : 2 ch. + 5 gîtes

Nuit : 76 € à 86 €/pers. en ch.

P.déj : inclus

Ouvert toute l'année.

#### Chambres d'hôtes Les Puechs de l'Aubrac

Laurence BAZIN Marchastel

Tél : 04 34 25 93 14 - 06 80 26 09 95

Mail : belleflamme@orange.fr

Capacité : 4 ch. + 1 gîte pour 4 pers.

Nuit : de 71 € à 73 €/ 2 pers.

P.déj : inclus

Ouvert toute l'année. 2 km du GR® 65.

#### Gîte du Buron de Cap Combattut

Route des Lacs

Tél : 06 74 81 89 19

Mail : maite@buron-aubrac.fr

Site : www.buron-aubrac.fr

Capacité : 5 places

Nuit : 95 €

P.déj : inclus

Repas : 15 € le soir

Sur la variante du GR® 65.

Animaux acceptés.

4.4 km



# Nasbinals



**557 habitants**  
**1180 m d'altitude**

*D'argent à l'aigle de sable au chef de gueules chargé d'une croix de Malte d'argent, accosté de deux coquilles d'or.*

**Mairie** Le Bourg 48260 NASBINALS  
Tél. 04 66 32 50 17 Fax : 04 66 32 50 01

Mail : mairiedenabinals@orange.fr  
Site : www.nasbinals.fr - Ouvert du lundi au vendredi : 8h30-12h et 14h-17h30.

**Office de Tourisme** Maison Charrier  
Tél. 04 66 32 55 73 - Site : www.otnasbinals.fr  
Mail : ot48260@orange.fr - Ouvert du lundi au samedi : 9h-12h et 14h-18h. Ouverture le dimanche de fin mai à début septembre.  
Capitale de l'Aubrac lozérien,



**Accueillis & Accueillants**  
portraits à découvrir à la sortie de Nasbinals sous l'abri.

## La commune

**Nasbinals** garde une grande authenticité tout en se développant grâce au tourisme, au commerce et à l'agriculture. La très belle église romane fut construite dès le XI<sup>e</sup> s. par les moines de St Victor de Marseille comme

Juste avant la ferme du Pascalet vous allez pénétrer dans une propriété privée. Nous vous invitons à respecter l'espace naturel traversé :

- refermez les barrières après votre passage,
- évitez d'effrayer les troupeaux,
- ne jetez rien dans la nature (détritus...)
- respectez la flore sauvage (endémique sur le plateau de l'Aubrac).

Par arrêté municipal de la commune de Nasbinals, le GR® 65 empruntant les propriétés privées entre le Pascalet et la limite communale à l'ouest de Ginestouse est interdit aux randonneurs accompagnés d'animaux, aux cyclistes et aux motorisés.

centre d'un prieuré dépendant d'Aubrac et accueillant les pèlerins avant une étape particulièrement difficile par mauvais temps. Elle fut remaniée et agrandie au XIV<sup>e</sup> s.

En quittant le village : **le tronçon Nasbinals - Aubrac - Saint-Chély-Aubrac, est inscrit sur la Liste du patrimoine mondial au titre des chemins de Saint-Jacques de Compostelle.**

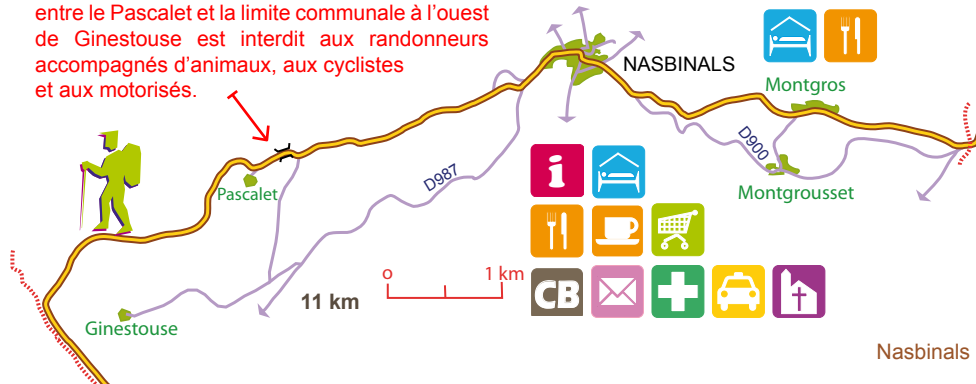
En outre, aux abords de « Ginestouse » il traverse des estives à perte de vue, et deux magnifiques burons traditionnels ornent ces somptueux paysages, juste avant de passer la frontière de l'Aveyron, marquée par la **Croix des 3 évêques** se situant aux confins des trois départements (Cantal, Aveyron, Lozère).

## Célébrités

**Pierre Brioude dit « Pierrounet »** (1832-1907). Remarquez à l'entrée du village en venant d'Aumont le buste de Pierrounet. Cantonnier de métier, ce célèbre chiropracteur autodidacte fit des merveilles à son époque en réduisant, entorses, fractures et lumbagos, on venait du monde entier pour se faire soigner. Il s'est éteint à l'âge de 74 ans en exerçant ses talents de rebouteux jusqu'à son dernier souffle.

**Marc Antoine Charrier.** Natif de Nasbinals, fut Notaire et élu député du Tiers État pour le Gévaudan, il prit la tête de l'insurrection contre le pouvoir révolutionnaire de 1791 à 1793. Il devint un héros dans cette région fortement marquée par la religion. Mais dénoncé, il fut arrêté et guillotiné à Rodez le 17 juillet 1793. Les locaux de l'Office du Tourisme sont installés dans son ancienne demeure.

**Pierre Roux** Accordéoniste et compositeur, maire de la commune de 1977 à 1989. Un monument avec plaque commémorative lui est dédié à l'entrée du village.



## Les foires

Jadis d'importance capitale pour les éleveurs et les marchands du plateau, les foires du 17 Août, du 9 Septembre et du 7 Novembre ont vu leur fréquentation diminuer au fil du temps avec l'évolution des mœurs agricole.

La foire du 17 août se maintient néanmoins chaque année et attire nombre de touristes venant admirer les célèbres vaches de race Aubrac « la belle aux yeux noirs », valorisée par plusieurs labels et appellations qui lui confèrent une renommée internationale. Pour la 3<sup>ème</sup> année consécutive, la fête de l'Aubrac se déroulera le premier samedi de septembre. Elle a pour vocation de mettre en avant le savoir faire local.

## Manifestations

**Transhumance** : 23 mai à Nasbinals, 24 mai à Aubrac et au Col de Bonnecombe (attention, il est difficile de se loger le samedi 23)

**Le grand parcours** : 6 juin

**Marché de pays** : 20 et 21 juin

**Trail en Aubrac** : 21 juin (attention, il est difficile de trouver à se loger le samedi)

**Fête de la Montagne** : 28 juin

**Les vendredis du bien être** : du 17 juillet au 11 septembre

**Marché artisanal** : 26 juillet et 17 août

**Messe en plein air/ Pèlerinage à Notre Dame de la Sentinelle** : 27 juillet

**Fête votive et vide grenier** : 1<sup>er</sup> et 2 août

**Kermesse** : 9 août

**Foire aux bestiaux** : 17 août

**Fête de l'Aubrac** : 5 septembre

**Festival Phot'Aubrac** : du 17 au 20 septembre

**Les jeudis musicaux** : en juillet et août

**Slow'brac** : du 2 au 4 octobre

## Activités

A 3 km de Nasbinals, route d'Aubrac, en bordure du chemin de St Jacques.

**Aventure Aubrac** : Parcours acrobatique dans les arbres, parcours VTT, sentier d'interprétation. Bar/ Snack. Tél. 04 66 45 79 21.

**Station de ski** « Le Fer à Cheval » ski alpin et nordique, raquette, luge. Location de matériel. Bar/ Snack Tél. 04 66 45 79 21.

**Ferme équestre** des Monts d'Aubrac, cours, stages, randonnées, balades en calèche, poney games à partir de 5 ans. Pension de chevaux possible Tél. 04 66 32 50 65.

**Locations VTT / VTT Électriques** : Aubrac Electro Vélo à Nasbinals. Tél : 06 08 87 81 44.

**Randonnées Quad Bike sur réservation** : Tél : 06 87 03 81 19 Multitude d'activités sportives : judo, tir à l'arc, gym...

## Aux environs

**La cascade du Déroc** : du haut de ses 33 m, on domine les méandres du ruisseau qu'elle alimente, au pied de la cascade, on peut découvrir une cavité surplombée d'orgues basaltiques.

**Le pont des Nègres** : enjambe le cours d'eau des Plèches dont le fond est pavé de prismes basaltiques, cette curiosité naturelle offre à tous un spectacle merveilleux pour les yeux !

**La route des lacs (RD 52)** : les Salhiens, Souveyrols, St Andéol et Born sont des reliquats de l'ère glaciaire (il y a 12000 ans), les glaciers en fondant, ont cédés leur place à des lacs ainsi qu'à de vastes étendues tourbeuses riches d'une flore exceptionnelle.

**Le Pic de la Sentinelle** (route St Urcize) : en son sommet une table d'orientation permet d'admirer le superbe panorama sur la vallée du Bès et le Plomb du Cantal.

**Les gorges du Bès** : traversé par le magnifique pont de Gournier et son parcours de pêche « no kill ».

**Station thermale** : située sur la commune de Brion à quelques kilomètres de Nasbinals, la station climatique et thermale de la Chalnette, vous propose des cures de remise en forme.

**Saint Urcize** : capitale de l'Aubrac Cantalien, village moyenâgeux s'étagant sur les pentes de la vallée de l'Hère (vallée glaciaire bordée de falaises basaltique), St Urcize se distingue avec sa remarquable église romane de la XII<sup>e</sup> s. nantie d'un déambulatoire. Les vieilles demeures, les ruelles étroites (rue du Poustel avec 80 marches), les places agrémentées de fontaines et les ruines de l'ancien fort, témoignent d'un passé médiéval.

A l'entrée du village : le Rocher de la Vieille, dont l'aspect est dû à l'érosion cryoclastique (gel et dégel) qui a fragmenté les roches basaltiques en éboulis. Le ruisseau de l'Hère, fait partie du réseau diffus des petits cours d'eau affluent vers le Bès, avec 80 km de ruisseaux en 1<sup>re</sup> catégorie, St-Urcize est un rendez- vous incontournable des pêcheurs...

## Hébergements

**Hôtel\*\* et Gîte d'étape La Maison de Rosalie Montgros**

Tél : 04 66 32 55 14 – 06 37 10 64 54

Mail : maisonderosalie@orange.fr

Site : www.lamaisonderosalie.com

Capacité : 9 ch.hôtel + gîte

(2 ch.de 3 lits et 2 ch. de 4 lits)

D.pens : Hôtel : 55 € à 70 € - Gîte: 45 €



Lac de Saint Andéol

Repas : 23 €, formule assiette de 9 € à 13 €, pique-nique 8,50 €. Ouvert 7/7 d'avril à fin octobre et les vacances scolaires - sur réservation le reste de l'année.

Sur le GR® 65 - 3 km avant Nasbinals.

**Hôtel Le Bastide \*\*\* Hôtel La Randonnée \*\*\* Hôtel la Route d'Argent\*\***

Bernard et Daniel BASTIDE Tél. 04 66 32 50 03  
Réservation : 04 66 32 89 25

Mail : [contact@bastide-nasbinals.com](mailto:contact@bastide-nasbinals.com)

Site : [www.bastide-nasbinals.com](http://www.bastide-nasbinals.com)

Ouvert toute l'année. Wifi gratuit.

Randonnée accompagnée.

**Hôtel Le Bastide \*\*\* 3 étoiles**

Rte de Marvejols - Capacité : 16 ch.

Nuit : à partir de 30 € la ch. single, jusqu'à 83 € la ch. twin - P.déj : 9 €

D.pens : 1 nuit à partir de 55 €/ch. 1pers.

45 €/ch. 2pers. 39 €/ch. 3pers.

Pens.C : 2 à 4 nuits à partir de 65 €/jour en

single, 55 €/jour/pers. en double, 49 €/jour/

pers. en triple. Repas : 21 € à 35 €

pique-nique 9 €. Chambres spacieuses, aire

de jeux pour les enfants.

**Hôtel La Randonnée \*\*\* 3 étoiles**

Rte Rosée du Matin - Capacité : 18 ch.

Nuit : à partir de 30 € la ch. single, jusqu'à

83 € la ch. twin - P.déj : 9 €

D.pens : 1 nuit à partir de 55 €/ch. 1pers.

45 €/ch. 2pers. 39 €/ch. 3pers.

Pens.C : 2 à 4 nuits à partir de 65 €/jour en

single, 55 €/jour/pers. en double, 49 €/jour/

pers. en triple. Repas : 21 € à 35 € - pique-

nique 9 €. Local vélos.

**Hôtel la Route d'Argent\*\* 2 étoiles**

Le Village Capacité : 12 ch.

Nuit : à partir de 30 € la ch. single, jusqu'à

70 € la ch. triple. - P.déj : 9 €

D.pens : 1 nuit à partir de 50 €/ch. 1pers.

45 €/ch. 2pers. 39 €/ch. 3pers.

Pens.C : 2 à 4 nuits à partir de 65 €/jour en

single, 55 €/jour/pers. en double,

49 €/jour/pers. en triple. Repas : 21 € à 35 €

pique-nique 9 €. Local vélos.

**Hôtel de France et Gîte le Sorbier**

Hervé REY Tél : 04 66 32 50 19

Mail : [hotel-deroc-rey@orange.fr](mailto:hotel-deroc-rey@orange.fr)

Site : [www.hotel-gite-rey-nasbinals.fr](http://www.hotel-gite-rey-nasbinals.fr)

Nuit : Hôtel : 25 € à 50 € la ch.

Gîte : 12,40 € à 15,40 € selon la saison.

P.déj : 6 € - Ouvert toute l'année.

**Chambres d'hôtes et Table La Borie**

**de l'Aubrac** Laurent MOULIADE et Pat

SUNYER PLANAS - La Grange des Enfants

Tél : 04 66 45 76 97

Mail : [contact@borie-aubrac.com](mailto:contact@borie-aubrac.com)

Site : [www.borie-aubrac.com](http://www.borie-aubrac.com)

Capacité : 5 ch. - Nuit : 100 € à 140 €

P.déj : inclus - Repas : 35 € avec boissons

le soir (fermé le mercredi).

Ouvert toute l'année. 400 m du GR® 65.

Anglais, Espagnol, Catalan. TV, minibar, Hi-fi.

**Gîte d'étape communal** Mairie

Tél : 04 66 32 59 47

Mail : [mairiedenasbinals@orange.fr](mailto:mairiedenasbinals@orange.fr)

Site : [www.nasbinals.fr](http://www.nasbinals.fr)

Capacité : 19 places (4 dortoirs)

Nuit : 12,40 € à 14,40 € selon les mois.

Ouvert du 01/04 au 31/10. Sur le GR® 65.

**Gîte d'étape L'ô d'ici**

Laurence RATERY Rue Couderc

Tél : 04 66 32 92 69 - 06 80 28 51 12

Mail : [lodici375@gmail.com](mailto:lodici375@gmail.com)

Site : [www.lodici-aubrac.com](http://www.lodici-aubrac.com)

Capacité : 20 places (4 ch.)

Nuit : 78 €/ch. double - 68 €/ch. familiale

pour 2 + 15 €/enfant - 30 €/pèlerin- P.déj : 9 €

Ouvert toute l'année. Chambres en duplex.

Accès indépendant, TV, sèche-cheveux,

linge fourni. Possibilité de cuisiner. Internet.

**Gîte d'étape La Grappière** Marjori BUFFIERE

Rue de la Pharmacie Tél : 04 66 32 15 60

Mail : [marjori.lagrappiere@laposte.net](mailto:marjori.lagrappiere@laposte.net)

[www.chemindecompostelle.com/lagrappiere](http://www.chemindecompostelle.com/lagrappiere)

Capacité : 15 places en dort., disponible à

partir de 15h. - Nuit : 20 € TS incluse.

P.déj : inclus à 7h.

Ouvert du 15 mars au 15 octobre (autre

période sur réservation). Possibilité de

cuisiner pour les individuels. Chiens refusés.

### Gîte d'étape Centre d'accueil NADA

Tél : 04 66 32 50 42 - 06 32 18 43 53

Mail : contact@nada-aubrac.com

Site : www.nada-aubrac.com

Capacité : 42 places (2 dort./6-7pers.

13ch./2-3 pers.) Nuit : 14 €/ch.

12 €/dort. (+ 3 € en hiver).

Ouvert du 01/04 au 31/10.

HS accueil groupe 20 pers. mini sur

réservation. 150 m du GR® 65.

### Gîte d'étape et de séjour Ferme équestre des Monts d'Aubrac

Type PO 5<sup>ème</sup> catégorie

Gérard MOISSET Rte de Ste Urcize

Tél : 04 66 32 50 65 - 06 77 51 03 25

Site : www.equitation-aubrac-lozere.fr

Capacité : 20 places (6 ch./2 lits/sanitaires

privés - 2 ch./3 lits - 1dort./5pers.)

D.pens : 38 € à 42 € sur réservation

uniquement. Ouvert toute l'année. 400 m du

GR® 65 sur la D12. Accueil à partir de 15h.

Anglais. Wifi. Animaux acceptés.

### Gîte au Bon Repos du Pèlerin

Monique WANN Rte de St Urcize

Tél : 04 66 32 55 02 - 06 84 04 21 40

Mail : momo.wann@wanadoo.fr

Capacité : 5 places (2 ch.)

Nuit : 15 €/pers. café offert (+3 € l'hiver)

Ouvert toute l'année. Cafetière, bouilloire,

fours et micro-onde.

### Gîte d'étape Lo Fenador

Patrick et Anne DE BOISSIEU

Chemin de la Grange du Four

Tél : 06 95 08 36 68

Mail : pboissieu@gmail.com

Capacité : 10 places (2 dortoirs)

Nuit : 12,50 € - Repas : Cuisine à disposition.

Ouvert d'avril à octobre. Accueil dès 14h

### Camping municipal\*\*

Rte de Ste Urcize

Tél : 04 66 32 50 17 - 04 66 32 51 87

Mail : camping.nasbinals@orange.fr

Nuit : 5,70 €/forfait 1 pers.

8,90 €/forfait 2 pers. 1 roulotte à louer.

Forfait emplacement camping-car 1 ou 2

pers. 10,40 €. - Ouvert du 01/05 au 30/09.

600 m de Nasbinals. Internet wifi gratuit.

### Hôtel-restaurant Le Relais de L'Aubrac \*\*

Logis de France 2 cheminées et 2 cocottes

Laurent PAGES *Le Pont de Gourmier*

48260 RECOULES D'AUBRAC

Tél : 04 66 32 52 06 Fax : 04 66 32 56 58

Mail : relais-aubrac@orange.fr

Site : www.relais-aubrac.com

Capacité : 25 ch. (14 ch./2pers. 9 ch./3pers.

3 ch./4pers.)

Nuit : 62 € à 78 € - P.déj : 10 €

D.pens : 62 € à 73 €/pers. en ch. partagé.

Repas : 22 € à 40 € - pique-nique 10 €.

Ouvert du 15/03 au 15/11. 4 km du GR® 65.

A Rieutort-d'Aubrac suivre fléchage

Relais de l'Aubrac.

## Services

**Restaurant** Les Sentiers de l'Aubrac

Rte Ste Urcize Tél. 04 66 32 56 90

**Café Bar Restaurant** Bernard et Daniel

BASTIDE (SARL) Village Tél. 04 66 32 50 03

**Bar Snack Tabac Presse FDJ**

L'Occitan Village Tél. 04 66 32 98 35

**Épiceries** Votre Marché Rte Aubrac

Tél. 04 66 32 36 88

Astro-Marché Centre du village

Tél. 04 66 32 50 52

**Boulangerie Pâtisserie**

Isabelle CHASSANG Tél. 04 66 32 50 33

**Charcuterie**

SOUCHON Village Tél. 04 66 32 50 07

**Boutique de Souvenir** « Coté Aubrac »

M. REY Rte d'Aubrac Tél. 04 66 32 56 79

**Banque GAB** Crédit Agricole Pl. Mairie

Tél. 04 99 53 50 21

**La Poste** Village Tél/fax : 04 66 32 50 59

**Docteur** Isabelle ROCHER

Maison médicale rte de St Urcize

Tél. 04 66 32 52 00 Fax : 04 66 32 52 71

**Pharmacie**

LAURES Village Tél. 04 66 32 50 70

**Infirmière** Elisabeth CLAVEL ENJELVIN

Maison médicale rte de St Urcize

Tél. 04 66 32 56 26

**Ostéopathe** Henri FERNANDEZ

Baboyère - Tél. 04 66 47 13 60

**Bien être**

Réflexologie plantaire et soins bien être,

soins énergétiques - Tél. 06 80 28 51 12

Massage localisé, ressourçant et

énergétique - Tél. 06 58 67 67 90

La tête dans les étoiles : Astrologie

Tél. 06 10 90 19 85

Institut de beauté et massage

Tél. 06 47 63 22 65

**Vétérinaires**

SELARL Vétérinaire des Monts d'Aubrac

Place du foirail -Tél. 04 66 32 36 07

Fax 04 66 32 31 81

Alpha Wann - Route de St Urcize.

Tél. 04 66 32 47 64 Fax. 04 66 32 57 71

**Taxi transports du levant**

Jean-François MONTALOUX

Lot. la Devezzette Fax : 04 66 32 57 24

Tél. 04 66 32 52 80 - 06 86 67 36 31

**Culte catholique** Le dimanche à 11h.

# Saint-Chély-d'Aubrac

## Aubrac



[st-jacques-aveyron.com](http://st-jacques-aveyron.com)

1320 m d'altitude

**Vous êtes à 1399 km de  
Saint-Jacques-  
de-Compostelle.**

Attention le GR® 6 traverse aussi le hameau d'Aubrac (*même balisage blanc/rouge*). Bien suivre les indications GR® 65.

Une commission locale de gestion du bien UNESCO assure le suivi dans le temps, instaure des pratiques de bonne gestion conjuguant le caractère esthétique, patrimoine et sécurité, afin de maintenir la Valeur Universelle Exceptionnelle de la section Nasbinals - St-Chély-d'Aubrac / 17 km.

**Maison de l'Aubrac** Tél. : 05 65 44 67 90

Mail : [maisondelaubrac@orange.fr](mailto:maisondelaubrac@orange.fr)

Ouvert de Pâques au 11 novembre.

**Transhumance** Association Traditions en Aubrac, Tél. 05 65 44 20 78

Mail : [traditionsenaubrac@orange.fr](mailto:traditionsenaubrac@orange.fr)

Site : [www.traditionsenaubrac.com](http://www.traditionsenaubrac.com)

Le nom Aubrac vient de « *alto braco* » qui signifie lieu élevé. C'est le bourg construit au point le plus haut du plateau de l'Aubrac. Chateaubriand avait surnommé son monastère hôpital « Le Petit Saint Bernard de la France ». Avec Roncevaux dans les Pyrénées, Aubrac était un des rares exemples d'hospitalité de ce genre.

### Le village

Le hameau d'Aubrac se situe au carrefour de trois départements (Aveyron, Cantal, Lozère). Aubrac peut être considéré comme le cœur du plateau portant le même nom. Arrivant au village par l'est, le pèlerin découvre en tout premier lieu l'**Église Notre Dame des Pauvres**, avec ses arcades romanes et son clocher.... Son regard se portera ensuite sur la **Tour des Anglais**. Il aura croisé auparavant, une grande bâtisse le **Royal Aubrac**, dont la fonction fut celle d'un sanatorium.

En 1107, Adalard, un vicomte flamand, faisant le pèlerinage de Saint-Jacques-de-Compostelle, échappa à une attaque de brigands qui étaient alors nombreux sur l'Aubrac. Il fit vœu à Dieu, que s'il l'aidait à

sortir vivant de cette région, il construirait en ces lieux, un monastère hôpital qui accueillerait les pèlerins épuisés par leur chemin. Il tint sa promesse et fit ainsi élever à partir de 1120, plusieurs bâtiments avec un *dom* à sa direction, d'où la dénomination de **domerie**.

Dès lors, des moines sont venus s'installer sur l'Aubrac, puis développèrent leurs propriétés dans plusieurs villages des alentours. Ces granges monastiques, dont la plus importante était celle de Bonnefon, servaient à entreposer les récoltes des tenanciers du domaine. La Tour des Anglais, transformée en gîte d'étape pour pèlerins et randonneurs, a été construite au XIV<sup>e</sup> s. afin de repousser les attaques anglaises. Adalard décrit en ces termes cette région austère à l'époque de son voyage : « Lieu d'horreur et de vaste solitude, terrible, sylvestre, ténébreux et inhabitable, où ne croissent à cent lieues à la ronde aucun fruit, aucun aliment pour la nourriture des hommes ».

### Le saviez-vous ?

**Parc Naturel Régional de l'Aubrac.** Depuis le début des années 2000, le bien fondé d'un Parc naturel régional en Aubrac est affirmé aux niveaux local, régional et national. En mai 2018, l'Aubrac a rejoint la famille des Parcs naturels régionaux ce qui signifie être reconnu comme un territoire d'exception, pour son identité et ses patrimoines naturels, culturels et paysagers hors du commun.

Le projet du territoire de l'Aubrac s'exprime au travers de la Charte du Parc, partagé avec les gens du pays et fondé sur la préservation et la valorisation de son patrimoine, sur le maintien de la qualité de vie au sein de cet espace d'exception et sur les principes du développement durable.

*Parc Naturel Régional de l'Aubrac*

*Hôtel des montagnes - 12740 Aubrac*

Tél. 05 65 48 19 11 - Mail : [info@parc-naturel-aubrac.fr](mailto:info@parc-naturel-aubrac.fr) - Site : [www.parc-naturel-aubrac.fr](http://www.parc-naturel-aubrac.fr).

**Le Royal Aubrac**

Dès la fin du XIX<sup>e</sup> s., un docteur préconisant le grand air de l'Aubrac fit construire son sanatorium sur les hauteurs d'Aubrac. De nombreuses personnes de la haute société française sont alors venues sur le Plateau se vivifier, et apprécier les cures de petit lait. Cette imposante bâtisse était l'une des plus modernes de son époque avec électricité, point d'eau et WC à chaque étage.

Elle sera par la suite une succursale de l'Astoria Hôtel et de l'International de Vichy. Dans les années 1960, l'Ancien sanatorium, plus communément appelé « Le Royal », connaît une nouvelle jeunesse. La Fédération des Œuvres Laïques acquiert le bâtiment afin d'accueillir des colonies de vacances et des séminaires. Aujourd'hui, l'activité gîte d'étape, de groupe et de séjour se poursuit.

### La stèle Alsace – Aubrac.

Contemporaine, elle symbolise la perfection esthétique et philosophique. Elle représente l'aboutissement d'une rencontre entre deux hommes, fervents défenseurs de leurs territoires; l'un Alsacien (Pierre RUBERT), l'autre de l'Aubrac (Germain SALTEL).

### Le Brame du cerf

Le cerf a été réintroduit dans les forêts d'Aubrac en 1958, et a conquis hêtraies et futaies. Entre le 15 septembre et le 15 octobre, des sorties à l'écoute du brame du cerf sont organisées à la tombée de la nuit, par des professionnels de l'accompagnement et associations. *Bureau des Accompagnateurs des Monts d'Aubrac Tél. 06 32 69 02 52*

*Association Des Boraldes aux Enguilhens Tél. 05 65 44 27 11 Mairie de Condom d'Aubrac.*

## ○ Sites à visiter

### L'ancienne dômerie

L'Église Notre Dame des Pauvres date de la fin du XII<sup>e</sup> s. (*ouverte tous les jours en saison*). Son clocher abrite la « Cloche des Perdus », ainsi nommée pour aider les pèlerins à retrouver leur chemin vers Aubrac, lors des tourmentes et autres intempéries. Le sonneur était installé à l'intérieur. Ce lieu de culte, incontournable, est l'un des derniers vestiges de l'ancienne dômerie, avec l'ancien hôpital (*maison privée aujourd'hui – non visitable*), et la Tour des Anglais (*non visitable*).

A l'intérieur, une tapisserie **d'Hervé Vernhes (1993)** retrace l'histoire du village d'Aubrac, notamment ses heures tumultueuses. Les autres bâtiments qui constituaient autrefois l'imposante dômerie, ont été essentiellement détruits lors de la Révolution Française.

### Le Jardin Botanique de l'Aubrac

Au cœur du plateau de l'Aubrac, un jardin botanique composé d'une collection unique de près de 700 plantes sauvages du massif de l'Aubrac. Les plantes sont dans leur milieu de vie reconstitué. Ainsi, on voyage à la découverte des plantes de tourbière, de bord de ruisseau, de forêt, de pâturage et de rocaïlle. Chaque plante se dévoile en donnant

ses noms scientifique et vernaculaire, sa famille et tout particulièrement ses caractéristiques : alimentaire, toxique, relique glaciaire, médicinale... *Tél. 05 65 44 65 84 Ouvert de mai à fin septembre.*

**La Maison de l'Aubrac** Tél. 05 65 44 67 90  
*Mail : maisondelaubrac@orange.fr*

*Site : www.maisondelaubrac.fr* Maison de pays présentant l'Aubrac à travers plusieurs espaces : boutique de produits régionaux, restauration/bar, espace audiovisuel, expositions. *Ouvert de Pâques au 11 novembre.*

**La Place des Fêtes** porte notamment ce nom en raison des nombreuses foires qui avaient lieu autrefois sur Aubrac. Il n'y a pas si longtemps, la fête du 15 août attirait de nombreux visiteurs venus des trois départements limitrophes dont l'Aubrac dépend. Sur la place, cœur du hameau, on peut voir :

**La Fontaine**, où peuvent s'abreuver les bêtes, notamment lorsqu'elles font le long trajet de la vallée vers les hauts plateaux au moment de la Transhumance, ou de la « Davalada » (redescente pour l'hiver).

**Le Monument aux morts** qui honore, les soldats morts pour la France dans la guerre 14-18 et celles qui suivirent.

**Les grandes bâtisses** qui entourent la place, construites au début du siècle dernier afin d'accueillir les curistes venus respirer le grand air et honorer la mode de « la cure de petit lait » (liquide recueilli après avoir retiré le caillé). Les gens du pays les appelaient alors « les gaspejaires ». Plus bas sur le parking :

**le Cantalès** a été élevé en hommage aux anciens buronniers qui ont travaillé dur pour fabriquer la « fourme » d'Aubrac.

## ○ La transhumance

La vache Aubrac en **Transhumance** attire près de 10 000 visiteurs chaque année, le dimanche le plus proche du 25 mai. Cette fête traditionnelle célèbre la montée des troupeaux de la vallée vers les montagnes d'estives. Valorisée par un Salon du Terroir et filières Aubrac, elle est l'occasion pour les éleveurs de race Aubrac, de dire adieu aux longs mois d'hiver et de faire la fête à l'approche de l'été. Les vaches sont elles aussi enthousiastes à l'idée de rejoindre les hauts pâturages verdoyants.

## ○ Les croix

**La Croix de Regimbal.** Située au croisement de la route de Laguiole, avant d'arriver au



village d'Aubrac, cette croix a été inaugurée en 2004, et a été construite en pierres locales : le granit et le basalte. Les deux statues représentent Saint Jacques (en référence au Chemin vers Compostelle), et Saint Jean (qui était fêté autrefois chaque veille de la Saint Jean-Baptiste - 23 juin - par les buronniers).

**La Croix des Trois Evêques.** Cette croix fut élevée par les moines d'Aubrac en 1238, en mémoire du concile qui eut lieu en 590 entre les trois évêques : d'Auvergne, du Gévaudan et du Rouergue. Il était question d'une femme nommé Tétradie accusant son mari d'être violent envers elle. La croix d'origine a été volée en 1990 (elle pesait 300 kg); la croix actuelle est une copie.

**La Croix des Pendus.** En ces lieux, se tenait les pendaisons effectuées par les monastiques lorsque les brigands étaient capturés.

**La Croix de la Rode.** Cette croix, d'inspiration celtique, aurait été érigée par les Seigneurs de Peyre en 1377. Il s'agit d'un ensemble en granit formant une roue, d'où son nom (« rode » signifiant « roue » en occitan).

## ○ Hébergements

### Les gîtes d'étape du Royal Aubrac

Roger COUSTY - Aubrac Tél : 05 65 44 28 41  
Mail : info@royal-aubrac.fr  
Site : www.royal-aubrac.fr

Capacité : 45 places (14 gîtes) - Nuit : 30€  
P.déj : inclus - Repas : 15 €.- Ouvert toute l'année. 100 m du GR® 65. Gîte avec SDE et WC, cuisine commune, salon TV, wifi.

### Gîte d'étape communal La Tour des Anglais

Aubrac Tél : 05 65 44 28 42 (Régisseur saison : Hôtel de la Dômerie).  
Tél. 05 65 44 27 08 (Mairie).  
Mail : david.mc@wanadoo.fr

Capacité : 16 places (2 dort. de 8)  
Nuit : 10.10 €. Ouvert du 15/05 au 30/09.  
Coin cuisine, gestion libre.

### Hôtel-restaurant La Dômerie \*\*

Marie-Claude DAVID - Aubrac  
Tél : 05 65 44 28 42  
Mail : david.mc@wanadoo.fr  
Site : www.hoteldomerie.com  
Capacité : 20 ch. - Nuit : 72 € à 100 €/ 2 pers.  
en ch.double - P.déj : 12 € - Repas : 25 €  
D.pens : 52 € formule pèlerin.  
Ouvert du début février au 15/11.

### La Colonie Maison d'Hôtes

Cyril LERISSE - Aubrac  
Tél : 05 65 51 64 79  
Mail : contact@la-colonie.com  
Site : www.la-colonie.com

Capacité : 15 places (5 ch.)  
Nuit : 69 €/1 pers. à 119 €/ 2 pers. 169 €/ 3 pers. 199 €/ 4 pers. - P.déj : inclus  
Repas : Assiettes d'inatoires de 12 à 18 €.  
Ouvert toute l'année.

### Chambres d'hôtes L'Annexe d'Aubrac

Mlle SALAZARD - Aubrac  
Tél : 05 65 48 78 84 - 06 75 88 41 19  
Mail : contact@lannexedaubrac.com  
Site : www.lannexedaubrac.com  
Capacité : 14 places (5 ch.)  
Nuit : 105 € à 200 € - P.déj : inclus  
Repas : 30 € - Pique-nique : 15 €  
Ouvert du 01/04 au 01/11.

### Chambres d'hôtes L'Estive d'Aubrac

CAETANO Geneviève  
Tél. 05 65 44 91 15 - 06 79 85 55 49  
Mail : contact@estive-aubrac.com  
Site : www.estive-aubrac.fr  
Capacité : 2 ch. - Nuits : de 90 € à 110 € /ch.  
P.déj : inclus - Repas : 25 € (sur réservation)  
Ouvert toute l'année.

### Comptoir d'Aubrac MASSEI Thibaut

Tél. 05 65 44 20 61 - 06 62 12 63 44  
Mail : contact@comptoir-aubrac.fr  
Site : www.comptoir-aubrac.fr  
Capacité : 5 ch. - Nuit : 140 € à 280 € /ch.  
P.déj : inclus. - Ouvert toute l'année

## ○ Services

● Toilettes en face de la Maison de l'Aubrac et 2 points d'eau potable.

*Spécialités régionales : aligot et pavé de bœuf.*

### Chez Germaine Adrienne GROS

Tél. 05 65 44 28 47 Fax : 05 65 44 21 48.  
Ouvert du 15/04 au 01/11 et vacances scolaires.

### Restaurant La Dômerie

Tél. 05 65 44 28 42. Ouvert du 06/02 au 15/11.

### Maison de l'Aubrac

Tél. 05 65 44 67 90  
Ouvert de Pâques au 11/11.

### Restaurant Buron de l'Aubrac

Tél. 05 65 44 21 63 - Ouvert du 15/04 au 30/09.

### Restaurant Le Buron de la Sistre

M. RAMON Le Maye Nove (1 km d'Aubrac)  
Tél. 05 65 44 26 46 Ouvert de mai à octobre.

### Buron des Bouals Famille PERIE

Les Bouals Tél. 06 18 73 97 25  
Ouvert les WE de mai à septembre  
et tous les jours du 14/07 au 31/08.

### Buron de Camejane Maurice RAMON

(2 km d'Aubrac) Tél. 05 65 48 01 41  
Ouvert de mai à mi-octobre.

### Buron du Couderc

Tél. 05 65 48 02 99  
Ouvert d'avril à novembre

# Saint-Chély-d'Aubrac

543 habitants - 825 m d'altitude



*Les navettes d'or rappellent que l'industrie du tissage y fut en honneur jusqu'au XVIII<sup>e</sup> s. La mitre d'argent concrétise le Saint, en chef la Croix de Malte (croix d'argent à quatre doubles pointes) est en souvenir des Hospitaliers d'Aubrac et les coquilles d'or évoquent les pèlerins de Compostelle.*

**Mairie** Pl. de la Mairie  
12470 SAINT-CHELY-D'AUBRAC  
Tél. 05 65 44 27 08 Fax : 05 65 44 20 01  
Mail : mairie-st-chely-daubrac@wanadoo.fr  
Ouvert du lundi au vendredi de 9h à 12h.  
**Office de Tourisme Laguiole Carladez Viadène** - Bureau d'information  
touristique de St-Chély-d'Aubrac  
Route d'Aubrac 12470 SAINT-CHELY-D'AUBRAC  
Tél. 05 65 44 21 15  
Bureau de Laguiole Place de la Mairie  
12210 LAGUIOLE Tél. 05 65 44 35 94  
Mail : accueil.stchelydaubrac@orange.fr  
Site : www.aubrac-laguiole.com  
Internet, wifi gratuit. Expositions en saison.  
Ouvert toute l'année.



**Accueillis & Accueillants**  
Portraits à découvrir dans  
la rue principale du village.

Sur le GR, d'Aubrac à Conques, ont été mis en place des aménagements à destination des randonneurs (panneaux d'interprétation du patrimoine, points d'eau, toilettes sèches, mise en sécurité des sentiers ...).

## Le village

On peut penser que l'origine du village se situe vers la Rue de la Fontaine, en contrebas du lavoir. En effet, des fouilles ont permis de découvrir des pierres taillées d'environ 3500 ans avant J.C et des pieux en bois enfouis dans le sol. Au Moyen-âge, le village est fortifié, ceint d'un rempart dont il ne reste aucune trace. Au fur et à mesure, le village s'est développé, notamment au début du XX<sup>e</sup> s. où la place de la mairie s'est formée telle que nous la retrouvons aujourd'hui, et de grandes bâtisses se sont construites sur l'Avenue d'Aubrac.

**Le nom des habitants** Les habitants de Saint-Chély-d'Aubrac ne portaient pas de nom... jusqu'en 2009... date de la consultation organisée à l'occasion de la fête du village. Cinq propositions étaient faites, tenant compte de l'histoire du village, du saint patron, de la langue d'oc... Ce sont 404 personnes qui se sont exprimées dont 262 habitants et 142 visiteurs... Les résultats obtenus ont fait entrer les «*Saint-Chélois*» dans l'histoire de la commune. Le Conseil Municipal a entériné ce choix en septembre 2009.

**Le nom du village** Marc Henri Fabre soutient une thèse l'attribuant à une déformation de Sanctus Hilarius (St-Hilaire). Pour ses opposants, il viendrait plutôt de Sanctus Eligius (St-Élie) ou Sanctus Elodius (St-Eloi), qui aurait donné Sanch Eli en occitan. Cette version s'appuie sur le fait que la paroisse est placée sous la protection de ce saint.

## Patrimoine

En 1385, des bandes de mercenaires pillent le bourg et incendient **l'église**, qui est aussitôt reconstruite sous l'impulsion du Dom d'Aubrac, désormais seigneur du village. Le clocher actuel, est une ancienne tour de guet (voir les meurtrières). Un cadran solaire a été installé à droite de la porte d'entrée. A l'intérieur de l'église, agrandie au milieu du XIX<sup>e</sup> s. le retable comporte un grand tableau qui est la copie de «*La descente de croix*» de Rubens. A remarquer : un autre retable (bas-relief du XIV<sup>e</sup> s.) présentant le Christ et ses apôtres, exposé en 2009 au Musée du Louvre. Les doubles tribunes font également la particularité de cette église.

**Croix** en fer forgé du XVIII<sup>e</sup> s. située sur la Place de la Mairie.

**Les lavoirs**, situés rue de la Fontaine, rue du Moulin et au Pont des Pèlerins.

**Le Moulin, dit «Moulin de Fabbras»** Au début du XX<sup>e</sup> s. le propriétaire de ce moulin avait installé une mini centrale électrique qui permettait de distribuer le courant dans toutes les maisons et les rues, et ce avant la guerre de 1914 ! Propriété privée aujourd'hui, tout a été entretenu pour fonctionner.

**Le pont vieux, dit «Pont des Pèlerins»** La rue pentue qui descend vers le Pont Vieux était la rue des tisserands, qui étaient très nombreux auparavant, au point d'avoir deux «navettes» figurant sur le blason de la commune. **Le pont à deux arches du XIV<sup>e</sup> siècle qui enjambe la Boralde est un des 78 éléments inscrits sur la Liste du**

## Patrimoine Mondial par l'UNESCO dans le cadre du bien « Chemins de Saint-Jacques de Compostelle en France » depuis 1998.

Sur le parapet, une belle croix en pierre du XIV<sup>e</sup> s. porte en son fût un bas-relief représentant un pèlerin, avec sa grande cape (pèlerine), son bourdon (bâton) et un grand chapelet. Un grand nombre de pèlerins en marche vers St Jacques de Compostelle le traverse encore aujourd'hui.

**La Tour des Chapelains** a été construite au XV<sup>e</sup> s. par Pierre de Cosinis (juge d'Aubrac), qui ensuite la légua à la congrégation des « Chapelains de Cosinis », avant d'être achetée par le chirurgien de St-Chély-d'Aubrac après la Révolution. Aujourd'hui le bâtiment a été transformé en chambres d'hôtes.



Le Royal Aubrac

Aubrac

D533

0 1 km



st-jacques-aveyron.com

13.4 km

SAINT CHÉLY D'AUBRAC

Le Recours

Les Cambrassats

Saint-Chély-d'Aubrac © Balint Pörnecci

### Le saviez-vous ?

**Les moulins** de Saint-Chély-d'Aubrac, ils faisaient partie des 15 moulins qui s'échelonnaient, le long de la Boralde (affluent rive droite du Lot).

**Un ouvrage** intitulé « *Saint-Chély-d'Aubrac au fil du temps* » a été édité en 2012 par l'association Les Amis du Moulin de Terral. Ce document nous renseigne sur l'évolution du village et des alentours.

### ○ Manifestations

**Fête de la Veille de la Transhumance à Saint-Chély-d'Aubrac.** Le samedi précédant la fête de la Transhumance à Aubrac, ambiance des préparatifs de la traditionnelle fête retrouvée lors de ce rendez-vous annuel.

**Marchés de Producteurs de Pays à Saint-Chély-d'Aubrac.** L'été, 6 jeudis de 17h à 22h, places du Foirail et de la Mairie entre le 20 juillet et le 20 août. Dîner sur place : spécialités proposées par les producteurs, des tables et chaises sont installées sous tente, au cœur du marché. Concert gratuit, de 18h30 à 22h dîner sur le marché.

**Fête Votive.** Dernier week-end de juillet.



## ○ Hébergements

### Hôtel-restaurant Les Coudercous\*\*\*

Logis 2 cheminées 2 cocottes  
M. Mme DEPREZ Le Bourg  
Tél : 05 65 44 27 40  
Mail : lescoudercous@orange.fr  
Site : www.lescoudercous.fr  
Capacité : 30 places (13 ch.).  
Nuit : 56 € à 78 €/ 2 pers. en ch.double  
P.déj : 8,50 € D.pens : 60.50 €/1 pers.  
Repas : 18 € à 30 €. Pique-nique 9.50 €  
sur réservation la veille. Ouvert du 10/01  
au 15/12. Sèche chaussures, Internet, wifi  
gratuit, téléphone, TV. Parking, garage vélo.  
Anglais, Espagnol, Allemand.

### Hôtel-restaurant Des Voyageurs \*\*

M. Mme DEPREZ Av. d'Aubrac  
Tél : 05 65 44 27 40  
Capacité : 14 places (7 ch.)  
Nuit : 54 € à 56 €/ 2 pers. en ch.double  
P.déj : 8.50 €  
D.pens : 54 € à 55 €/pers. 73 €/en ch.  
individuelle - Repas : 18 € à 30 €.  
Ouvert du 10/01 au 15/12. A 50 m du GR® 65.  
Anglais, Espagnol, Allemand.

### Chambres et table d'hôtes et roulotte Coté Boralde

M. Mme Robert AZAM Le Pont Neuf  
Tél : 05 65 44 26 05 - 06 78 13 46 47  
Mail : romiazam@orange.fr  
Capacité : 8 places (2 ch.)  
Nuit : Chambre : 48 €/1pers. 62 €/2pers.  
93 €/3pers. 120 €/4pers.  
Roulotte : 50 €/1 pers. 65 €/2pers.  
95 €/3pers. 125 €/4pers.  
P.déj : inclus

D.pens : 47 €/pers.- Repas : 16 €  
Ouvert toute l'année (hiver/réservation).  
Lave-linge et sèche-linge avec participation,  
possibilité de laisser la voiture.

### Chambres d'hôtes de caractères La Tour des Chapelains

Christine BRUNIER Rue de la Tour  
Tél : 05 65 51 64 80 - 06 69 14 33 38  
Mail : latour.j.c@gmail.com  
Site : www.tour-chapelains.fr  
Capacité : 13 places en 3 ch. d'hôtes  
(SDB privative)  
Chambre d'hôtes : 66 € à 78 €/2pers.  
99€/3pers. 128 €/4pers. (Petit déj. inclus).  
Repas : 14 € - Pique-nique 7,50 €  
Ouvert du 01/04 au 30/10. Sur le GR® 65.  
Internet. Accueil animaux.  
Billard. Draps et serviettes fournis, sèche-  
cheveux. Lave-linge 3 €, sèche-linge 3 €.

### Chambres d'hôtes Le Lépadou Bas 2 épis

Michel GUICHARD Rte d'Aubrac  
Tél : 05 65 44 74 39 - 06 52 70 85 74  
Mail : lelepadoubas@gmail.com  
Site : www.lelepadoubasenaubrac.fr  
Capacité : 15 places (3 ch.)  
Nuit : 52 à 62 €/1pers. 62 à 93 €/2pers.  
81 à 115 €/3pers. 89 à 128 €/4pers.  
P.déj : inclus  
Repas : 24 à 25 €, pique-nique 8 €  
Ouvert toute l'année. 2 km du GR® 65.  
Anglais. Wifi. ANCV.

### Chambres et table d'hôtes La Carderie

Michel LEFEBVRE La Carderie  
Tél : 05 65 44 12 96  
Mail : lacarderie.chambresdhot@gmail.com  
Site : www.lacarderie-chambresdhot.com  
Capacité : 7 places (3 ch.)  
Nuit : 40 €/1pers. 60 €/2pers. 90 €/3 pers.  
P.déj : inclus - Repas : 17 € (9 € pique-nique)  
D.pens : 57 €/1 pers. 94 €/2 pers.  
141 €/3 pers.  
Ouvert toute l'année. 20 m du GR® 65.  
Lave-linge 3 €, sèche-linge 3 €, wifi gratuit,  
jardin. Anglais, Néerlandais.

### Gîte Chambre d'hôte Brasserie

#### « Relais Saint Jacques »

Karine VIDAL Av. d'Aubrac  
Tél : 05 65 44 79 83 - 06 47 32 04 08  
Mail : contact@le-relais-saint-jacques.fr  
Site : www.chambre-hote-saint-chely.fr  
Capacité : 19 places (3 ch. en gîte et  
5 ch. d'hôtes)  
D.pens : 38 €/pers. en gîte - 92 €/en ch.  
double - 70 €/1 pers. en ch. d'hôte.  
Pique-nique 7 €.- Ouvert du 01/03 au 15/11.

### Gîte Chez Fanny et Jérémy

Rte d'Espalion - Tél : 06 29 83 58 82  
Mail : fannyigniercocq@gmail.com  
Capacité : 26 places (7 dortoirs)  
Nuit : 15.50 €/pers.  
Fermé en hiver (sauf groupes).  
Cuisine équipée. Gestion libre.

### Gîte d'étape Saint André

Gîte de France 3 épis - M. Mme NICOLI  
Chemin de la vallée libre  
Tél : 05 65 44 26 87  
Mail : randogitestandre@free.fr  
Site : http://randogitestandre.free.fr  
Capacité : 20 places  
Nuit : 19 € - P.déj : 6 € - D.pens : 40 €  
Pique-nique 7 €/réservation.  
Ouvert de mars à octobre. Accessible  
aux handicapés. Wifi gratuit. Possibilité  
sommaire de cuisiner. Lave-linge 3 €,  
sèche-linge 3 €.



Sur le GR à Saint-Chély-d'Aubrac © Balint Pörmeczi

### Ecogîte Sarbonnel

Gîte d'étape et Chambres d'hôtes  
 Thierry NOGUERO *Sarbonnel*  
 Tél : 05 65 44 81 89 - 07 85 19 46 40  
 Mail : gitesarbonnel@gmail.com  
 Site : <http://gitesarbonnel.jimdo.com>  
 Capacité : 6 places en gîte, 10 places en  
 3 ch. d'hôtes.  
 Nuit en gîte 14 € en gîte, P.déj : 6 €  
 Nuit en chambre avec P.déj. 51 €/1 pers.  
 52 €/2 pers. 72 €/3 pers. 88 €/4 pers.  
 D.pens : 37 €/pers. en gîte, 39 € à 68 €/ pers.  
 en ch. de 4 à 1 pers.  
 Repas : 17 € - Ouvert toute l'année. Accueil  
 cavaliers, internet, cuisine, lave-linge 3 €.

### Camping Chez Fanny et Jérémy

Rte d'Aubrac  
 Tél : 06 19 50 67 11  
 Mail : fannyligniercocq@gmail.com  
 Capacité : 26 emplacements  
 Nuit : 5.50 € à 13.50 €  
 2 €/emplacement tente  
 Ouvert du 01/05 au 15/10.  
 A 50 m du GR® 65.

### Chambres d'hôtes Ferme de Vernholes

M. Mme CONQUET *Vernholes*  
 Tél : 06 77 74 43 43  
 Mail : c.conquet@wanadoo.fr  
 Capacité : 8 places (3 ch.)  
 Nuit : 40 €/1 pers. 63 €/2 pers (ch. double),  
 poss. ch. partagées. - P.déj : inclus  
 Repas : 15 €  
 Ouvert du 15/04 au 15/10. A 4 km du GR® 65.  
 Poss. covoiturage. Anglais, espagnol. Coin  
 lessive, micro-ondes, salle à manger, salon  
 intérieur et extérieur privatif.

## ○ Services

- Aire de Belvezet (tables, porte sac-à-dos, banc et poubelle)
- A Saint-Chély-d'Aubrac, toilettes et point d'eau potable face à la Maison de Retraite. Aire après le Pont des Pèlerins (tables, porte sac-à-dos et poubelle).
- Aire des Cambrassats (toilettes sèches, banc, porte sac-à-dos et poubelle).

**Brasseries** - Café de la Mairie Baptiste  
 OLIVIER Pl. de la Mairie Tél. 05 65 44 28 39  
 - Relais St Jacques Av. d'Aubrac  
 Tél. 05 65 44 79 83

**Restaurants** (formules rapides)  
 Les Coudercous Tél. 05 65 44 27 40

**Epicerie-Boulangerie Panier Sympa**  
 MAILLY Anne Av. d'Aubrac. Tél. 05 65 44 27 02

**Agence postale** Le Bourg Tél. 05 65 44 68 63

**DAB** Pl. du Foirail

**Cabinet médical**  
 Rue du Château Tél. 05 65 44 29 48

**Centre de soins et santé infirmiers**

Rue du Château Tél. 05 65 48 55 34

**Pharmacie** Michel GALTIER, Av. d'Aubrac  
 Tél. 05 65 44 26 25 Fax : 05 65 44 20 47

**Taxi** Aubrac Taxi Rte de l'Adrech  
 Tél. 06 72 00 25 71

**Librairie** Solange BONHOMME  
 Pl. de la Mairie Tél. 05 65 44 27 29

**Point Presse** à l'Hôtel Les Coudercous  
 Le Bourg Tél. 05 65 44 27 40

**Culte catholique** Presbytère Espalion  
 Tél. 05 65 44 01 81.

Le 1er dimanche du mois à 9h et 4<sup>ème</sup> jeudi à  
 la maison de retraite à 17h.

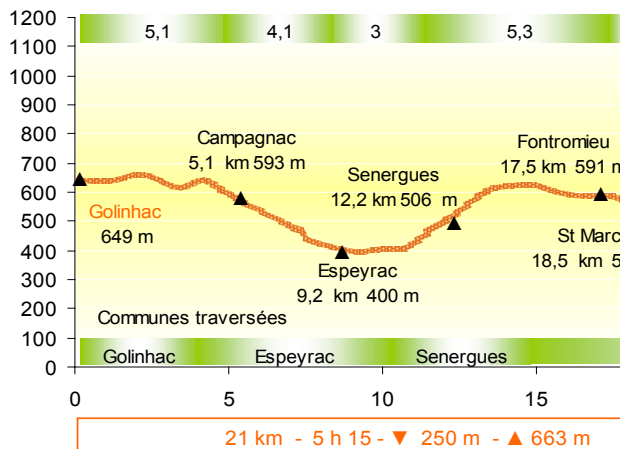
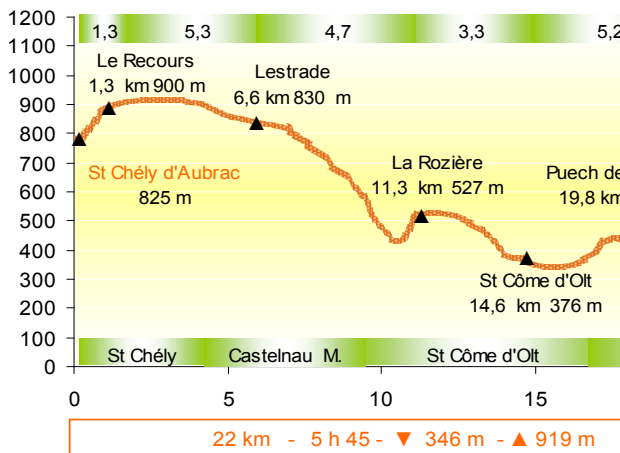
# La Vallée du Lot, rivières et nature fertile.

Quittant les plateaux de l'Aubrac, le chemin s'enfoncé vers le Pays d'Olt où alterne la complémentarité des vallées, piémonts et plateaux. **Le Lot** 481 km depuis sa source (montagne du Goulet 1272 m d'altitude au Bleymard, Mont Lozère) jusqu'à son confluent à Aiguillon (47), impose son empreinte dans le Haut Rouergue. La rivière, ayant creusé d'étroites gorges, s'élargit souvent en de larges bassins. La vallée encaissée, placée sous la protection du massif de l'Aubrac, est alimentée par de nombreux affluents « **les boraldes** » (torrents), descendant de ce dernier.

Le Lot s'enfuit vers des plaines de Rougier, domaine de la polyculture, surplombé tantôt par des tables volcaniques, tantôt par des causses calcaires et traverse d'anciennes seigneuries et bourgs défendus par des châteaux. Les paysages sont caractérisés par une mosaïque de parcelles cultivées et de pâturages.

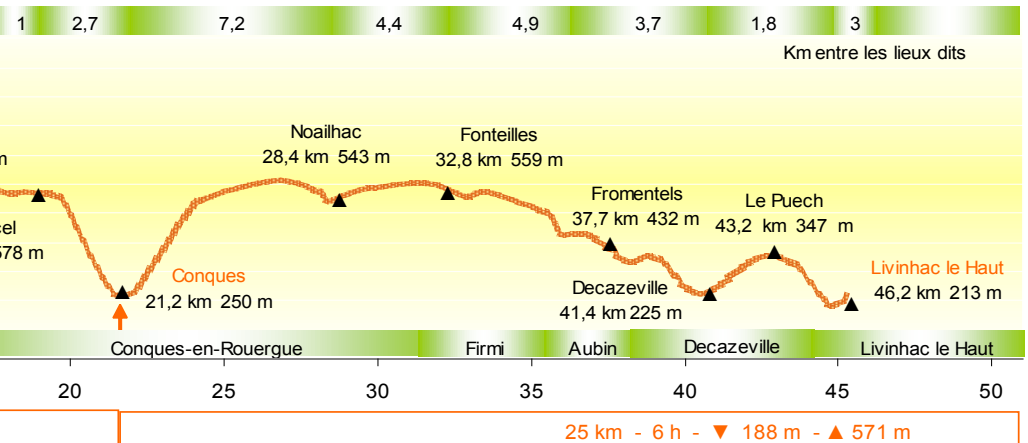
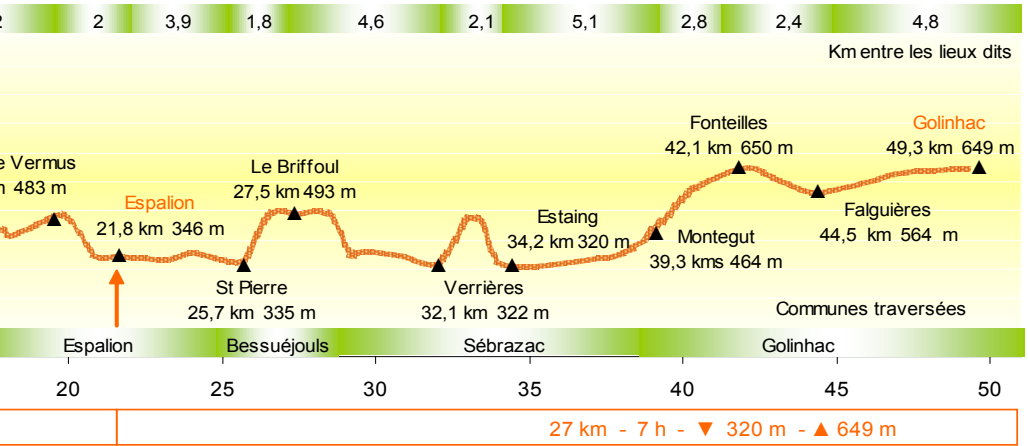
Les terrains pentus exposés au sud, jadis exploités en terrasses, sont aujourd'hui délaissés, ils sont remplacés par la forêt de feuillus et la friche.

Les versants au nord sont largement dominés par la forêt de chênes, avec quelques vergers de vieux châtaigniers. La vallée est marquée par la civilisation des « *Coustoubis* ». Les habitants, des coteaux en terrasses de vignes, de Saint Côme d'Olt, d'Espalion et d'Estaing, vendaient leur production aux « *Montagnols* », habitants de l'Aubrac. Autour du bassin de Decazeville **le stockfish** : morue ou aiglefin de Norvège séché, fut importé au XVIIème siècle par les bateliers et gabarriers qui remontaient le Lot depuis Bordeaux. Ce poisson se cuisinait avec des pommes de terre, des œufs, de la crème fraîche et de l'huile de noix, pour donner « *l'estofinado* ». Le Lot forme ensuite un méandre où le maraîchage est très développé près de Livinhac le Haut.





Pont Vieux à Espalion © Balint Pörneczi



# Castelnau-de-Mandailles

597 habitants - 532 m d'altitude  
4 km du GR



*D'argent au lion de sable. D'or à l'aigle déployé de sable, armé de gueules, écartelé d'azur et d'argent à trois molettes d'or et un maillet de même en cœur. D'argent à trois chevrons de gueules et deux roses du même en chef. Le tout surchargé en cœur d'azur à un château*

*d'argent maçonné et ouvert de sable. L'écu est timbré de la couronne murale à trois tours crénelées d'or, maçonnée et ouverte de sable.*

## Mairie Le Bourg

12500 CASTELNAU-DE-MANDAILLES  
Tél. 05 65 48 71 45 Fax : 05 65 48 70 36  
Mail : mairie-castelnau-mandailles@orange.fr  
Ouvert lundi : 9h-12h et 13h30-17h30  
mercredi et jeudi : 8h-12h et 13h30-17h30  
vendredi : 8h-12h.

## Le saviez-vous ?

A 100 m de la halte, au pont de Bonauberg, on passe sur le pont du ruisseau de Cancel, construit suite à l'édit du Roi François 1<sup>er</sup> en 1536 – Fleur de lys sur la voûte.

## Hébergement Services

**Gîte d'étape de Lestrade** Gîte de France 3 épis. Label Tourisme & Handicap.

Betty et Hervé BROUZES - *Lestrade*  
Tél : 06 75 59 00 91

Mail : gitelestrade@orange.fr

Site : www.gite-lestrade.fr

Capacité : 17 places - 5 ch. SDE et WC privatifs.

D.pens. formule pèlerin : 38.50 €/pers.

Réservation souhaitée.

Accueil à partir de 16h30.

Ouvert de début avril à fin septembre. Sur le GR® 65. Accès et ch. 2 pers. adaptés aux PMR.

Salon, bibliothèque, TV, wifi illimité. Lave-linge 3 €, sèche-linge 5 €. Possibilité location draps et serviettes. Accueil équités. Chien non admis. Acheminement des pèlerins en difficulté depuis St Chély jusqu'à Lestrade.

- **Lestrade** : abri couvert, eau potable et buvette.
- **Aire du Pont de Bonauberg** (tables et poubelle).

**La Poste** Le Bourg Tél. 05 65 48 74 09

**Culte catholique** 3<sup>e</sup> dimanche du mois à 9h.

## La commune

Situé sur les contreforts de l'Aubrac, **Castelnau** « Château Neuf » selon l'étymologie, est un village de type montagnard aux toits pittoresques et demeures anciennes. Château féodal du XI<sup>e</sup> s. remanié, et vestiges de fortifications : trois tours dont deux sont reliées par une haute muraille percée de fenêtres. Église dédiée à Saint-Thomas mais aussi à Saint-Roch, fêté le premier dimanche après le 15 août, suite à un vœu contre la peste.

**Mandailles** village pittoresque construit à flanc de colline offre une vue panoramique sur le lac de Castelnau-Lassouts-Lous. Bâti sur une arête rocheuse, l'unique rue typique « *lo calat* », descend vers les restes du château, d'où l'expression locale « long comme Mandailles ». Très joli site avec des demeures du XVI<sup>e</sup> s. possédant des fenêtres à meneaux.

**Le Puech de Barry** culmine à 829 m, il offre une magnifique panorama à 360°.

**L'église du Cambon**, grand et bel édifice roman (fin XV<sup>e</sup> s.), remanié en 1530 par Antoine Salvanh, architecte de la cathédrale de Rodez. Elle possède un clocher peigne et un clocher carré. Riche mobilier avec deux retables du XVII<sup>e</sup> s. et des fresques d'un grand intérêt, piéta en pierre polychrome du XVI<sup>e</sup> s. 3 statues du XV<sup>e</sup> s. De l'origine romane, l'église a conservé un portail à triple voussure et des chapiteaux à décors végétaux ou figuratifs.

**Le lac de Castelnau-Lassouts-Lous** : c'est le 1<sup>er</sup> barrage hydroélectrique de la rivière Lot, terminé en 1949. D'une superficie de 218 ha, et 15 km de long, c'est un lieu de pêche très riche en nourriture naturelle. Il fût partiellement vidangé en 2001.





# Saint-Côme-d'Olt



**1374 habitants**  
**376 m d'altitude**

*Tranché d'or et de gueules, à l'ours passant et brochant de l'un en l'autre.*

**Mairie** Pl. Château de Castelnau  
12500 SAINT-COME-D'OLT  
Tél. 05 65 44 07 09 Fax : 05 65 44 77 58  
Mail : [mairie-stcome@wanadoo.fr](mailto:mairie-stcome@wanadoo.fr)  
Site : [www.saint-come-olt.com](http://www.saint-come-olt.com)  
Ouvert lundi 8h-12h  
mardi, jeudi : 8h-12h et 14h-17h  
mercredi : 8h-12h vendredi : 8h-12h et 14h-18h.

## Bureau d'Information Touristique

**Saisonnier** Pl. Château de Castelnau

Tél. 05 65 48 24 46  
Ouvert en saison. Hors saison  
renseignements Office de Tourisme Terres  
d'Aveyron Tél. 05 65 44 10 63

**Ce bourg médiéval, classé l'un des « Plus beaux villages de France », nous ramène plusieurs siècles en arrière : tour de ville quasi-circulaire, trois portes fortifiées, venelles et demeures anciennes.**



## Accueillis & Accueillants

Portraits à découvrir sur la  
place de la Mairie.

## Le patrimoine

Quelque soit le côté par lequel on aborde St-Côme-d'Olt, l'église apparaît avec son **clocher flammé ou tors...** mais les Saint-Cômois sont fiers de leur clocher et ont contribué à le restaurer en 1984.

Dans les temps troublés des XVI<sup>e</sup> s. (guerres de religion) et XVIII<sup>e</sup> s. (révolution), il servait de tour de guet. Un service de garde y siégeait jour et nuit. L'église placée sous le patronage de saint Côme et saint Damien (son

frère médecin) fut bâtie entre 1522 et 1532, pour agrandir une chapelle romane. Elle fut construite par le meilleur architecte rouergat : Antoine Salvanh. Ce maître maçon venait d'édifier le clocher de la cathédrale de Rodez, l'une des « 4 merveilles du Midi ». Salvanh, architecte, maçon et sculpteur, est aussi l'auteur des sculptures du portail de l'église et de l'embellissement de plusieurs demeures Saint-Cômoises. L'intérieur de l'église est de style gothique flamboyant, avec une nef élancée et la voûte en ogives prismatiques. Elle renferme un puissant Christ en bois de noyer (XVI<sup>e</sup> s.), des panneaux gothiques classés au fond de l'église à gauche, une piéta remarquable du XVIII<sup>e</sup> s. en bois doré, un lutrin à l'aigle de St-Jean venant de l'abbaye de Bonneval, et le monument de Mgr Frayssinous évêque d'Hermopolis.

Les portes de l'église, en chêne sculpté, sont cloutées chacune avec 365 clous en fer forgé. Elles datent de 1532 et sont classées Monuments Historiques. Il y a de chaque côté 15 médaillons comprenant des têtes de personnages, des animaux fantastiques, des voilages, ainsi que des armes de la maison d'Estaing (3 lys de France au Chef d'or).

## Manoir des Sires de Calmont (Mairie).

Près de l'église se trouve l'ancien manoir des Sires de Calmont. Construit au XII<sup>e</sup> s., il fut restauré au XV<sup>e</sup> s. Il était situé dans l'enceinte fortifiée de la ville.

[st-jacques-aveyron.com](http://st-jacques-aveyron.com)





Saint-Côme-d'Olt © Balint Pörnczei

La façade Renaissance (remaniée) n'a plus d'ouvertures anciennes mais le côté opposé de la place garde son aspect de rempart. Les deux tours de XIV<sup>e</sup> s. percées de plusieurs archères, à l'étrier démesuré, sont à double étage de défense.

Devenu résidence des Seigneurs de Castelnau de Bretonoux, en Quercy, puis de Curières de Castelnau, ce château fut transformé en pensionnat religieux en 1891. En 1970, les héritiers de la famille de Curières de Castelnau ont cédé pour une somme symbolique leur manoir ancestral à la commune pour l'installation de la mairie. À l'intérieur, après des travaux d'aménagement de la mairie, une ancienne magnifique salle au cachet médiéval, dite « la salle des hommages » a été transformée. Sur la façade a été érigé le mémorial de Castelnau, perpétuant le souvenir du Général de Castelnau, de ses frères et de leur 6 fils et petits-fils morts pour la France. Près de l'église, à gauche, maisons anciennes, avec encorbellements et fenêtres ogivales.

#### **Maisons aux toits en forme de carène.**

Cette architecture particulière à la vallée du Lot, qui agrandit le volume des greniers, est représentée à Saint Côme par une dizaine de toitures (charpente à la Philibert).

#### **Chapelle des Pénitents.**

Anciennement Saint-Pierre de la Bouysse, première église de St Côme d'Olt, siège de

la Confrérie des Pénitents jusqu'en 1930. Sous les dalles du chœur sont enterrées des notabilités Saint-Cômoises. L'extérieur a gardé son cachet roman avec son clocher ajouré, sa toiture en carène de bateau, et son abside dont la corniche servant de base à la toiture a conservé ses modillons ou corbeaux historiés. Près de la Bouysse aboutissait une des principales drailles descendant de l'Aubrac, l'ancienne voie romaine où passaient les pèlerins venant du Puy et allant à Saint-Jacques-de-Compostelle. Construite au XII<sup>e</sup> s. elle est classée Monument Historique.

Lieu d'exposition temporaire.

**L'Ouradou.** Petit édifice au toit octogonal, réédifié en mémoire de la peste de 1586, amenée par un soldat du Duc de Joyeuse, et qui fit environ 1 500 victimes, les trois quarts de la population. Le premier consul Rodelle y périt et de courageux citoyens se réunirent pour faire désinfecter la cité par un maître parfumeur, Jean de Dieu, d'Alayrac.

### ○ Le saviez-vous ?

**Clément Cabanettes**, courageux défricheur natif d'Ambec, (paroisse de Saint-Côme d'Olt), fonda en 1884 avec 143 autres Aveyronnais la ville de Pigüé dans la Pampa d'Argentine. Jusqu'en 1914, on y prêchait en patois rouergat. Pigüé compte maintenant plus de 12 000 habitants mais Clément Cabanettes y est toujours honoré, et les descendants des Aveyronnais, entretiennent des liens étroits avec Saint-Côme d'Olt.

**Dans les ruelles du village**, jusqu'au début du XIX<sup>e</sup> s. un veilleur de nuit, muni d'une clochette, passait du couvre-feu à l'aube en criant à tue-tête : « *braves gens de Saint-Côme qui dormez si fort, réveillez-vous et pensez à la mort. Dites 5 pater et 5 ave pour les pauvres âmes du purgatoire car il est telle heure...* »

**Le Couvent de Malet**, sur la Route d'Aubrac, était une des nombreuses possessions des moines hospitaliers de la Dômerie d'Aubrac. En 1806 Jeanne Planchon y fonda une congrégation de Religieuses Ursulines. La maison de Malet se développa au rythme de l'accroissement de cette communauté : un nouvel édifice à usage de pensionnat vers 1870, l'érection d'une chapelle et de deux bâtiments qui la jouxent, en 1900. Aujourd'hui, la Congrégation des Ursulines est toujours présente à Malet, siège de la Congrégation. Sur le GR, c'est un lieu d'accueil, d'écoute, de réconciliation et de ressourcement spirituel.

## ○ Aux environs

**Le Portail de Lévinhac.** A 1 km de St Côme en direction d'Espalion au lieu-dit Lévinhac (la tradition y voit le lieu de naissance de Saint-Hilarian Saint patron de la Cité d'Espalion), point de passage de la rivière à gué, fut très tôt organisée une halte pour les pèlerins de Compostelle. Sur l'emplacement d'un ancien monastère, se trouve aujourd'hui le portail reconstruit de l'église du XIe s. démolie en 1852.

**La « Coulée de Lave de Roquelaure »** est un éboulis de rochers basaltiques qui s'étend sur les pentes de la colline dominant le village de Saint-Côme d'Olt et la Vallée du Lot. La forme régulière des rochers (5 ou 6 faces) est due au fait que ces blocs sont des tronçons de prismes basaltiques.

Situé 800 m avant le château de Roquelaure, cet impressionnant champ de pierres de plusieurs hectares, appelé en Occitan « *lo Clapas de Thubiès* », va se perdre dans une forêt de hêtres, chênes et châtaigniers.

Sur le piton volcanique se dresse **le hameau de Roquelaure** avec son château d'origine féodal, sa chapelle à chevet roman et nef gothique qui possède une Mise au tombeau du XVIIe s. Depuis l'arrière de la chapelle, vue panoramique exceptionnelle sur la vallée du lot et les contreforts de l'Aubrac.

## ○ A visiter

Visites commentées pour les groupes ou individuels, toute l'année sur réservation proposées par l'Association « St-Côme, Patrimoine et Culture » et l'association « Sauvegarde du Vieux St-Côme-d'Olt ». Renseignements et coordonnées à l'Office de Tourisme Terres d'Aveyron.

*La chapelle des Pénitents (Rue de la Bouisse), ouverte du 15 avril au 1er octobre : 9h-19h entrée gratuite.*

## ○ Manifestations

**Marché traditionnel et de producteurs :** marché de plein vent tout au long de l'année le dimanche matin, place de la Fontaine.

**Journée des Clochers Tors :** le lundi de Pentecôte.

**Marchés nocturnes :** le 14 juillet et le mercredi avant le 15 août.

**Festival en Vallée d'Olt :** concert de musique classique, dernière quinzaine de juillet.

**Vide Grenier :** 1<sup>er</sup> dimanche du mois d'août.

**Festival Folklorique International :** début août.

**Fête votive du Village :** Fête foraine, défilés de chars, animations musicales, repas, feu d'artifice, 4<sup>ème</sup> dimanche d'août.

## ○ Hébergements

### Espace rencontre Angèle Mérici - Hôtel \*\*

Sœurs Ursulines de Malet, Rte d'Aubrac

Tél : 05 65 51 03 20

Mail : [contact@hotel-malet-aveyron.fr](mailto:contact@hotel-malet-aveyron.fr)

Site : [www.hotel-malet-aveyron.fr](http://www.hotel-malet-aveyron.fr)

Capacité : 60 places (27 ch. de 1 à 3 lits)

Nuit : 16.50 € TS incluse - P.déj : 6,50 €

D.pens : 35.00 € - Pens.C : 47,00 €

Repas : 12 €/midi ou soir sur réservation.

Ouvert toute l'année. Fermé pour les fêtes de fin d'année. Sur le GR® 65 (couvent de Malet). Lave-linge 3 €, sèche-linge 2 €, draps 3 €, serviette 2 €. Lieu d'accueil et d'écoute, possibilité d'assister aux offices religieux (laudes 7h40, eucharistie 11h25, vêpres 18h25).

### Gîte Compagnon de Route

Ginette ROUS 4 rés. Brugière

Tél : 05 65 48 18 16 - 06 70 61 83 22

Mail : [jmgroux@orange.fr](mailto:jmgroux@orange.fr)

Capacité : 9 places (3 ch.)

Nuit : 15 €/pers. - P.déj : 6 €

Ouvert à partir d'avril. Sur le GR® 65 au carrefour de la D987 et de la D557, prendre la D987 vers St Côme sur 50 m. Cuisine équipée. Lave-linge 3 €, location draps 3 €.

### Chambres et tables d'hôtes Les Jardins d'Eliane

J-Raymond LACAN 3 av. d'Aubrac

Tél : 05 65 48 28 06 - 06 82 64 04 49

Mail : [les.jardins.d.eliane@wanadoo.fr](mailto:les.jardins.d.eliane@wanadoo.fr)

Site : [www.lesjardinsdeliane.com](http://www.lesjardinsdeliane.com)

Capacité : 5 ch. - Nuit : 52 € à 68 €/2 pers.

en ch. dbl SDE et WC privatif, 102 €/3 pers.

- P.déj : inclus - Repas : 15 € - (panier pique-nique sans boisson sur réservation : 8 €)

Ouvert de mi-mars à mi-novembre. Sur le GR® 65. Accès Jardins, piscine, terrasses couvertes, parking privé fermé et salle de détente ouverts à tous. Sèche-chaussures.

Lave-linge 3 €, sèche-linge 2 €. Espace

Balnéo (hammam, jacuzzi, sauna) 10 €/pers./1h.

### Chambres et tables d'hôtes Au Pont d'Olt

René et Joëlle BOURTGUISE-COSTES

25, avenue de St-Geniez

Tél : 05 65 44 36 26 - 06 47 81 12 63

Mail : [joelle.bourtguise@orange.fr](mailto:joelle.bourtguise@orange.fr)

Site : [www.lepontdolt.jimdo.com](http://www.lepontdolt.jimdo.com)

Capacité : 3 ch. de 9 pers (1 ch. lit 140 - 1 ch. lits 140 + 120 - 1 ch. lit 140 + 2 lits 90)

SDB et WC privatif. - Nuit : 52 €/1 pers.

62 €/2 pers. 20 €/ lit supp. - P.déj : inclus

Ouvert de 1<sup>er</sup> avril au 5 novembre.

Sur le GR® 65. Centre-ville. Accès terrasse et salon de jardin. Grand garage. Wifi.

Animaux acceptés 3 €.

### Chambres d'hôtes La Bisquine de Jean

Jean DENIS - 8 pl. Porte du Théron

Tél : 05 65 27 66 13 - 06 81 07 43 31

Mail : [jdenisle-prieure@orange.fr](mailto:jdenisle-prieure@orange.fr)

Capacité : 9 places (3 ch. : 1 ch. 1 lit 140 – 1 ch. 1 lit 140 + 2 lits 90 – 1 ch. 1 lit 140 + 1 lit 90)  
SDE et WC privatif  
Nuit : 40 €/pers. 75 €/2 pers. 110 €/3 pers.  
P.déj : inclus - Ouvert toute l'année.  
Sur le GR® 65. Centre-ville. - Balcon privatif à chaque chambre. Accès salon. Wifi.  
Animaux acceptés. Accueil équestre.

#### **Gîte d'étape Del Roumiou** - 12 rue Crémade

Tél : 05 65 48 65 82 - 06 35 59 16 05

Mail : gitesaintcome@gmail.com

Site : <http://gite-delroumiou.jimdo.com>

Capacité : 18 places (3dort./6lits)

Nuit : 16 €/pers./nuit - P.déj : 6 €

Repas : 15 €. Panier pique-nique 8 €.

Ouvert du 1er avril à fin octobre. Sur le GR® 65.

Au cœur du village. Lave-linge 3 €. Soins

des pieds. Accueil équestre.

#### **Gîte la Halte d'Olt**

M. Mme GUIRAL 15 rte de Boraliette

Tél : 06 76 26 69 89 - 06 79 08 38 72

Mail : lahaltedolt@gmail.com

Capacité : 8 places (2 ch.)

Nuit : 16 €/pers. ch. partagée, 26 €/1 pers.

ch. individ. 47€/2 pers. - P.déj : 6 €

Suppl chauffage du 1<sup>er</sup> nov au 31 mars : 4 €.

Ouvert toute l'année. 50 m du centre ville.

Wifi. Cuisine à disposition.

Draps 3 €, lave-linge 3 €, sèche-linge 3 €.

**Gîte le Chat en Boule** - Danièle BARRE  
19 av. de Saint Geniez - Tél : 06 87 04 49 51

Mail : danielabarre@orange.fr

Site : [www.gitesaintcomedolt.jimdo.com](http://www.gitesaintcomedolt.jimdo.com)

Capacité : 6 places (1 appart. T2 + 1 ch.

Indépendante, SDE privatives)

Nuit : 45 € ou 40 € /2 pers + 15 € pers sup.

(draps 3 €/pers.) - P.déj : café, thé, sucre et

lait offerts - Ouvert de mi-avril à mi-octobre.

Sur le GR® 65. Sur réservation en BS.

Anglais. Wifi. Lave linge 3 €, sèche linge 3 €.

**Gîte l'Antidote** - Laurent AUZOLLE

22 chemin des plantiers - Tél : 06 41 90 62 89

Mail : laurent.auz@gmail.com

Site : [www.giteantidote.jimdo.com](http://www.giteantidote.jimdo.com)

Capacité : 8 places (1 dort.) - Nuit : 20€/pers.

P.déj : inclus - Repas : libre participation aux

frais. Réservation souhaitée.

Ouvert toute l'année. 50 m du centre-ville.

Wifi. Anglais, espagnol. Accueil équidés.

**Camping Bellelve** \*\* M. et Mme SIMBOR

40 rue du Terral - Tél : 06 98 22 91 59

Mail : [contact@camping-bellerive-aveyron.com](mailto:contact@camping-bellerive-aveyron.com)

Site : [www.camping-bellerive-aveyron.com](http://www.camping-bellerive-aveyron.com)

Capacité : 71 emplacements

Nuit : forfait 2 pèlerins : 8.50 € à 9.80 €.

Possibilité de prêt d'une tente.

Ouvert du 01/04 au 30/09. 30 m du GR® 65.

Internet. Équipements pour accueil pèlerins.

**Gîte La Casa de Annie** Annie LEFAURE

8, rue Mathat - Tél : 06 37 20 96 76

Mail : annielefaure@hotmail.fr

Capacité : 10 places (2 dortoirs de 6 et 4 lits)

Nuit : 16 € - P.déj : 6 €. D.pens.: 37 €.

Repas : 15 €. Pique-nique sur commande : 6 €

Ouvert de 01/03 au 31/10. Sur le GR® 65.

Cuisine à disposition, lave-linge 3 €, sèche-

linge 3 €. Wifi gratuit.

Possibilité de camper dans le jardin 10 €.

## Services

- Aire de repos à la Rozière.
- Aire de pique-nique avec point d'eau potable Place de la Mairie.
- Toilettes et point d'eau potable au Foirail.
- Toilettes publiques : parking de la bibliothèque, hall de la mairie aux heures d'ouverture du secrétariat.
- Points d'eau à la Fontaine et au Theron (près du pont).
- Aire de repos (tables) à la Chapelle des Pénitents.
- Aire de Camping-car (7/8 places).

### Restaurants Cafés

- Muriel AMAT sur le GR, 3 km avant St Côme

du 1<sup>er</sup>/05 au 15/10 propose les Fargoux de

Grèzes et crudités. Tél. 05 65 48 67 78

- Bar la Fontaine 5 pl. Porte Théron

Tél. 05 65 44 05 82

- Le Saint-Damien - Pl. de la Fontaine

Tél. 05 65 44 39 68

- Brasserie du Théron - 22 pl. Porte Théron

Tél. 05 65 48 01 10

**Epiceries** - VIVAL C. VALADIER

19 av. d'Aubrac Tél. 09 67 28 60 91

- Superette NETTO Av. d'Espalion

Tél. 05 65 51 58 83

**Boulangeries pâtisseries** - Jean-Raymond

LACAN - 16 av. Aubrac - Tél. 05 65 44 19 43

- Boulangerie VEYRE Tél. 05 65 44 72 42

**Boucherie Charcuterie** - Lionel CADOUL

1 pl. Porte Théron - Tél. 05 65 44 53 37

**Divers** - «Côme une Idée...» - 5 Rue de la

Poterne - Tél. 05 65 44 71 53

- Poterie Terres Vives - 1 Pl. Porte Neuve

Tél. 06 77 93 66 66

**Banque** Crédit Agricole GAB (distributeur)

**Agence postale** Mairie Tél. 05 65 44 07 09

Lundi au vendredi, 9h à 12h avec tablette et CB.

**Docteur** Mihail IOAN Le Foirail Tél. 05 65 44 15 82

**Pharmacie** Yves DELORD 1 av. Pigüé

Tél. 05 65 44 13 42

**Kinésithérapeute** MC PUECH - J. QUINTARD

Pl. Malimande Tél. 05 65 66 42 37

**Tabac-Presse** Av. d'Aubrac Tél. 05 65 44 07 11

**Taxi** L. Valenq Tél. 06 72 00 25 71

**Culte catholique** Samedi à 18h30 église

paroissiale, les 2<sup>ème</sup> et 4<sup>ème</sup> samedi du mois.

2<sup>e</sup> jeudi du mois à 17h Maison de retraite.

# Espalion



**4643 habitants**  
**346 m d'altitude**

*D'or, au Lion rampant de gueule tenant en sa patte dextre antérieure une épée de même.*

**Mairie** Pl. de la Résistance 12500 ESPALION  
Tél. 05 65 51 10 30 Fax : 05 65 44 00 18  
Mail : [mairie-espalion@wanadoo.fr](mailto:mairie-espalion@wanadoo.fr)  
Site : [www.espalion.fr](http://www.espalion.fr)

Ouvert lundi au jeudi : 9h-12h 13h30-17h30  
(mardi et jeudi fermeture à 18h30)  
vendredi : de 9h-12h 13h30-17h

**Office de Tourisme Terres d'Aveyron**

Bd Joseph Poulenc - Tél. 05 65 44 10 63  
Mail : [accueil@terresdaveyron.fr](mailto:accueil@terresdaveyron.fr)  
Site : [www.terresdaveyron.fr](http://www.terresdaveyron.fr)  
Ouvert toute l'année.



**Accueillis & Accueillants**  
Portraits à découvrir au  
Foirail sur le bord du Lot.

La ville d'Espalion s'est développée sur les rives du Lot (anciennement Olt), affluent de la Garonne. Elle est la halte principale sur l'itinéraire entre Saint-Côme d'Olt et Estaing inscrit sur la Liste du patrimoine mondial en même temps que le Pont Vieux.

Des lieux ont été équipés de plaques tactiles spécifiquement étudiées pour les malvoyants. Elles décrivent les

points inscrits au patrimoine de l'UNESCO et les sujets patrimoniaux majeurs. Leur accessibilité est facile.



Une maquette grand format présente l'itinéraire au bureau d'information touristique d'Espalion.

Un balisage clouté a été aménagé dans le centre de ville d'Espalion depuis la sortie de l'esplanade du foirail jusqu'au Pont Neuf.

## Le patrimoine

**L'Église romane de Perse** avec son chevet polygonal sur le GR à l'entrée de la ville, semble avoir été construite entre la fin du XI<sup>e</sup> s. et le début du XII<sup>e</sup> s. Elle est en grès rouge du pays. Son portail avec une archivolte monumentale est, avec celui de Conques, « un des deux seuls exemples de grande décoration sculptée que conserve le Rouergue de l'époque romane ». Le tympan illustre le thème de la Pentecôte : les apôtres entourent Marie qui reçoit le Saint-Esprit sous la forme d'une colombe.

Au linteau monolithe se mêlent confusément les thèmes de la Pesée des âmes et du Jugement dernier : au centre, un défunt est étendu sur sa couche, son âme est représentée par un corps nu que se disputent anges et démons.

A droite, dans une mandorle, le Christ est entouré des symboles des quatre évangélistes. A gauche, un damné est précipité dans la gueule du Léviathan à l'entrée de l'Enfer où trône Satan. D'autres éléments sculptés attirent l'attention : l'Adoration des rois mages, une Vierge à l'enfant inspirée de l'école auvergnate, ainsi qu'une couronne d'une 40<sup>ème</sup> de modillons sous la toiture. A l'intérieur, l'arc triomphal orné de chapiteaux sculptés ouvre sur un chœur terminé par une abside à 5 pans couverte d'une voûte en cul-de-four. (Ouvert tous les jours de 9h à 18h, bouton poussoir et gâche électrique).

**La Place du Griffoul** (fontaine en occitan), entre la rue Droite et le Pont Vieux, était la place principale de la ville. L'eau de la fontaine provenait d'une source captée au pied de la butte de Calmont. Sur cette place bordée de maisons à arcades se tenait le marché. Une halle avec une pierre servant à mesurer le grain en occupait son centre.

[st-jacques-aveyron.com](http://st-jacques-aveyron.com)



Elle a été modifiée avec la construction du Pont-Neuf et la destruction des maisons des bords du Lot laissant place à l'actuel Quai Henri Affre.

**Le Pont Vieux**, piétonnier, monument le plus célèbre et le plus ancien de la ville, est construit en grès rose. Il est mentionné dans un acte de donation des seigneurs de Calmont dès 1060 ; mais l'édifice actuel bâti en « dos d'âne » à quatre arches sur des piles avec avant et arrière becs triangulaires, date très probablement de la fin du XIII<sup>e</sup> s.

Maintes fois remanié, il a été longtemps doté de 3 tours, d'une vingtaine de boutiques et d'un pont levis. Au début du XVIII<sup>e</sup> s. les tours et les boutiques furent abattues et le pont-levis remplacé par une arche en plein cintre.

**Il a été classé monument historique en 1888 et inscrit par l'Unesco en 1998.**

**Anciennes tanneries ou « Calquières »**. Sur la rive droite du Lot, entre les deux ponts, pittoresques maisons aux balcons de bois en encorbellement. Les pierres plates, en saillie dites « *gandouliers* », étaient destinées au lavage des peaux pour la préparation des cuirs. Leur disposition en escalier permettait l'immersion des peaux quel que soit le niveau de l'eau. Le cuir représentait au début du XX<sup>e</sup> s. une activité industrielle majeure d'Espalion.

**Le Vieux-Palais**, château « Renaissance » avec ses fenêtres à meneaux ou à traverses, sa tour en poivrière et sa loggia dominant le Lot, fut édifié en 1572 par les soins de « Noble Bernardin de la Valette » chargé par les consuls de la défense d'Espalion durant les guerres de religion. Successivement maison commune, tribunal (d'où son nom) et en sous-sol ancienne prison de la ville, il fut classé monument historique en 1912.

**La Chapelle des Pénitents Blancs**

29 rue du Piô. Tél. 07 84 06 39 67

De style baroque, cette chapelle fut édifée en 1700 à partir des pierres d'une tour du Pont-Vieux. A l'intérieur un retable du XVIII<sup>e</sup> s. en bois peint et doré présente la Circoncision de Jésus, la nativité, et l'Adoration des Mages. Sur une croix de procession un très rare Christ du XVII<sup>e</sup> s. en carton-pâte ; un Christ gisant au tombeau du XVIII<sup>e</sup> s. en bois peint. Au sol des pierres tombales sont gravées : noms, initiales, dates et outils symboles des métiers des pénitents (1/2 lune du tanneur, compas de l'ébéniste, marteau de l'ardoisier...). Depuis 2001, une association de bénévoles œuvre à la restauration de cette chapelle.



Le Vieux-Palais

*Présence des bénévoles avec des visites commentées : De Pâques à Toussaint, du mardi au samedi, les après-midi + le lundi après-midi et le vendredi matin, en juillet et août. Entrée libre et visite guidée. Pour les groupes : visite toute l'année sur réservation ou contacter l'Office de Tourisme.*

**Ancienne maison consulaire** sur la place du Puits, édifée durant le XVI<sup>e</sup> s., elle fut la maison natale de Pierre Assézat, marchand enrichi par le commerce du pastel (teinture végétale) et qui fit construire à Toulouse, dans le style renaissance, le somptueux « Hôtel d'Assézat », siège de l'Académie des Sciences, Inscriptions et Belles Lettres.

**L'ancienne Église Saint-Jean Baptiste** (pl. du Marché) dont la construction débuta à la fin du XV<sup>e</sup> s. fut construite sur l'emplacement de l'hospice de la ville. Son remarquable portail fut construit par Antoine Salvanh, maître d'œuvre du clocher de la cathédrale de Rodez. Le beffroi abritait l'horloge de la ville. Elle fut au service des paroissiens jusqu'en 1883. Après transformation elle devint hôtel de ville de 1897 à 1948, suite à la création du bd Joseph Poulenc, en lieu et places des fortifications. On créa alors cette façade de style néogothique, après destruction de l'abside et des chapelles latérales.

En 1978, l'édifice fut réhabilité pour accueillir d'abord le Musée des Arts et Traditions

Populaires, fondé par Joseph Vaylet, et ensuite le Musée du Scaphandre.

**L'Église paroissiale** a été bâtie à la fin du XIX<sup>e</sup> s. dans le style néogothique. La façade et les contreforts sont en grès rose du Pays. Les autres parties en pierre calcaire. A noter deux statues sur les tours jumelles de 45 m de hauteur : la Vierge et Saint Joseph – Sur le tympan : le Bon Pasteur, Saint Jean Baptiste et Saint-Hilarian, Saint patron de la cité. A l'intérieur, un haut relief en bronze représentant le martyr de Saint Hilarian est l'œuvre du sculpteur aveyronnais Denys Puech. Il convient aussi de signaler dans le bras gauche du transept une toile peinte de St Joseph, protégeant la cité d'Espalion ; cet ex-voto fut exécuté en 1658 à la suite d'une terrible épidémie de Peste.

**Le portail de la chapelle du Couvent des Ursulines** : La chapelle appartenait à un vaste ensemble, bâti au XVII<sup>e</sup> s. le Couvent des Ursulines, situé au-delà du faubourg-clos de la ville, sur la rive droite. Lors de sa démolition en 1968 seule les pierres du grand portail ont été conservées. Elles ont été remontées en 2001. La destruction de cette chapelle est d'autant plus regrettable qu'elle constituait un des rares témoignages du style classique en Rouergue au XVIII<sup>e</sup> s.

## ○ Muséographie

### **Musée Joseph Vaylet d'Arts Traditions populaires et Musée du Scaphandre**

*Église St-Jean - Rue droite. Tél. : 05 65 44 09 18*

**- Le Musée des Arts et Traditions Populaires**, Joseph Vaylet Majoral du Félibrige, présente un intérieur traditionnel rouergat du XIX<sup>e</sup> s. le « *cantou* », souillarde et ensemble mobilier ainsi qu'une riche collection de bénitiers de chevet. De nombreux objets de la vie quotidienne d'autrefois sont présentés par thèmes. *Exposition temporaire (renseignement au bureau d'information touristique d'Espalion).*

**- Le Musée du Scaphandre** a été créé en 1980 autour des inventions pionnières de Benoît Rouquayrol, Auguste et Louis Denayrouze, nés à Espalion... à plus de 200 km des côtes maritimes ! En 1864, ils ont conçu le premier scaphandre autonome moderne de l'histoire de la plongée. Jules VERNE s'est inspiré de leurs appareils pour équiper le Capitaine Némó, dans son roman 20 000 lieues sous les mers. Les premiers essais furent effectués dans le Lot. Premier musée d'Europe consacré au scaphandre, il rassemble près de 400 pièces qui retracent l'histoire laborieuse et héroïque

de l'exploration de l'homme sous la mer, des origines à nos jours et attirent des spécialistes du monde entier. Une statue de scaphandrier, en hommage aux formidables inventeurs, a été érigée en l'an 2000 au bord du Lot. *Autour du 16 juillet 2020 : 40<sup>ème</sup> anniversaire du Musée du Scaphandre.*

### **Musée du Rouergue, Mœurs et Coutumes**

Place Pierre Frontin. Tél. 05 65 44 19 91  
Dans les anciennes prisons de la ville il accueille diverses collections sur les arts et traditions populaires du Rouergue. Cette maison d'arrêt construite en 1838 fut le premier bâtiment cellulaire de France. Sa conception représentait un progrès considérable pour l'hygiène, la sécurité et la moralité. Les hommes se trouvaient dans l'aile droite, les femmes dans celle de gauche, le pavillon central servant de chapelle. Fermée en 1933, date de la centralisation des bâtiments carcéraux. Les cellules du premier étage sont réservées au fonds de la bibliothèque du Musée Joseph Vaylet, riche de plus de 6000 titres portant essentiellement sur les traditions, l'histoire et la langue d'Oc.

### **Visites des musées**

- *Entrée 4 € - possibilité de billet unique donnant accès aux 2 sites.*
- *Musée ATP et Scaphandre, ouvert : avril, mai et octobre les après-midi (bénévoles de l'association). De juin à septembre : samedi, dimanche et lundi 13h30 à 18h30, du mardi au vendredi : 10h à 13h et 14h à 18h30 (septembre fermeture à 18h)*
- *Musée des Mœurs et Coutumes, ouvert de juin à septembre, horaires sur demande.*
- *Pour les groupes toute l'année /réservation.*
- *Autres périodes, contacter l'Office de Tourisme Tél. 05 65 44 10 63.*

## ○ Aux environs

### **Château médiéval de Calmont d'Olt**

À 2 km – Route de Rodez juché sur un impressionnant piton, sa silhouette ne laisse aucun doute quant à la vocation militaire de ses remparts édifiés durant la Guerre de Cent Ans. Le Monde des chevaliers : visites animées, ludiques et pédagogiques, démonstrations d'engins du Moyen-Âge. Expo archéologique. Jeu pour les enfants (diplôme de chevalier). *Ouverture : à partir des vacances d'avril jusqu'à la fin des vacances de Toussaint. Périodes, jours et heures variables. Tél. 05 65 44 15 89.*

**Flaujac** à mi-chemin, entre Espalion (2 km) et St Côte d'Olt, sur la rive droite du Lot, village fortifié, qui possède une église, remaniée au XIV<sup>e</sup> s. et un quartier fortifié, unique dans la région, en forme de trapèze, avec mâchicoulis, dont l'entrée était défendue par deux portes à herse et assommoir. Le Fort est classé Monument Historique. Il comprend une enceinte presque complète, de 71 m de long dans le sens Nord Sud. La muraille a été bâtie en 1442, et fut complétée par un fossé en 1595, lequel a aujourd'hui disparu. Jolie Croix du XVI<sup>e</sup> s. au centre du Fort.

**L'Abbaye de Bonneval**, datant du XII<sup>e</sup> s. fut d'abord un monastère de l'ordre des Cisterciens, puis abandonnée à la révolution, les ruines sont relevées en 1875 par une communauté de Trappistines. Son église restaurée a retrouvé sa belle austérité propre à l'ordre cistercien. Une « Vierge à l'enfant » datant du XII<sup>e</sup> s. Les moniales vivent du travail de leurs mains et fabriquent le fameux et excellent chocolat de Bonneval. *Magasin ouvert du lundi au vendredi : 10h-12h et 15h-18h (WE, jours fériés et hors saison, fermeture à 17h).*

## ○ Le saviez-vous ?

**Jalon kilométrique** : Le lundi 25 juillet 2005 « Fête de la Saint Jacques » a été inauguré par l'Association « Sur Les Pas de Saint Jacques », la FFRP, GDF, la mairie et l'office de tourisme, le jalon kilométrique d'ESPALION, posé à l'angle du Pont Vieux qui indique la distance restant à parcourir jusqu'à **Saint-Jacques-de-Compostelle** : **1368 km.**

**Une statue-stèle** du bâtisseur tailleur de pierre, a été installée au Foirail en mai 2015 par la Fédération Française du Bâtiment.

**Label 3 Fleurs** décerné à Espalion en 2009, par le Jury Régional des villes et villages fleuris.

**Un Saint-Jacques pèlerin** en bois polychrome du XVII<sup>e</sup> s. à découvrir au *Musée des Arts et Traditions populaires Joseph Vaylet*.

**Inventeurs Espalonnais.** L'histoire commence dans les houillères de Decazeville en Aveyron : l'ingénieur Benoît Rouquayrol invente en 1860 un « régulateur » d'air comprimé pour servir au sauvetage des mineurs pris en milieu toxique ou dans des galeries inondées. Il a découvert le principe-clé de la plongée autonome moderne ! Un officier de Marine, Auguste Denayrouze, adapte ensuite ce dispositif pour le milieu

sous-marin. Ainsi naît le premier scaphandre autonome moderne, à réservoir sous pression, détendeur à la demande et embout buccal. Le commandant Cousteau reprendra ce principe 80 ans plus tard pour développer la plongée autonome au XX<sup>e</sup> s.

**Jeu de Quilles de 8.** Au foirail (*ancien champ de foire aux bestiaux*) se pratiquent les quilles de 8 autour de l'originale statue du joueur érigée en 1992 pour marquer les 80 ans de la codification du jeu, composé de :

\* Huit quilles « debout » (en hêtres) d'une hauteur de 60 cm pour un diamètre de 7 cm. Une quille joueuse, « *le quillou* ».

\* La Boule : en racine de noyer, son poids oscille entre 4 et 6 kg pour un diamètre allant de 24 à 18 cm.

\* Le terrain, en terre battue, doit mesurer 30 m de long et 6 m de large.

Une vitrine dédiée à l'histoire de ce jeu traditionnel est aménagée dans le Musée des Arts et Traditions populaires J. Vaylet situé en centre-ville.

**Exposition de Bois de Cerfs et insectes régionaux** 66, Bd Joseph Poulenc

Tél. : 05 65 44 11 63 *Ouvert du 1er juillet au 31 août - Les dimanches : 10h - 12h*

*Groupes et individuels, pour autres périodes*  
Tél. : 05 65 44 11 63. *Participation libre.*

**Activités sur le Lot** : parcourir le GR d'une autre façon. *Base nautique : 06.88.20.14.39*

*Descente en Canoë Kayak du Lot : St-Côte/Espalion/Estaing. Renseignements à l'Office de Tourisme.*

## ○ Manifestations

**Marché** : tous les vendredis matin. Place du Marché et Tour de ville.

**Marchés nocturnes des Producteurs de Pays** : Boulevard J. Poulenc - tous les mercredis de fin juin à fin août, à partir de 18h, avec vente à consommer sur place Animations musicales.

**Challenge Mercier des Quilles de 8** : WE de Pâques.

**Foire Exposition Agricole** : Fêtes des Fromages, exposition de véhicules et moteurs anciens, marché aux fleurs, exposition d'animaux, marché de produits locaux et marché fromager, animations...<sup>3<sup>ème</sup></sup> WE d'avril.

**La Nuit Européenne des Musées** : Musées Arts et traditions populaires et Scaphandre, <sup>3<sup>ème</sup></sup> WE de mai.

**Festival de Bandas** : dernier WE de mai ou 1<sup>er</sup> WE de juin, animations musicales, bodega, concert.



**Fête votive de la St Hilarian** : 3<sup>ème</sup> WE de juin.

**Brocante et antiquité professionnels** : 1<sup>er</sup> dim. de juillet - 3<sup>ème</sup> jeudi du mois d'août.

**Festival des enfants « yaka venir »** à Espalion, les mardis et jeudis de la mi-juillet à la 3<sup>ème</sup> semaine d'Août.

**Marché des potiers** : dernier vendredi de Juillet.

**International de Pétanque** : 1<sup>er</sup> WE d'août.

**Festival folklorique international** : début août.

**Marché Artisanal** : samedi avant le 15 août.

**Festival du Cinéma d'Espalion** : dernière semaine d'août, 1<sup>er</sup> semaine de septembre.

**Fête d'automne et de la rive droite** : 3<sup>ème</sup> WE de septembre : vide grenier et animations.

## ○ Hébergements

### Hôtel France \*\*

Joseph VAYSSADE 36 bd Joseph Poulenc  
Tél : 05 65 44 06 13 Fax : 05 65 48 07 49  
Mail : [contact@hoteldefrance12.fr](mailto:contact@hoteldefrance12.fr)  
Site : [www.hoteldefrance12.fr](http://www.hoteldefrance12.fr)  
Capacité : 23 ch. (dont 2 avec accès handicapés)  
Nuit : 55 € à 65 € (single et double)  
P.déj : 8 € - D.pens : 104 € à 110 €  
Repas : à partir de 16 €.  
Ouvert toute l'année.

TV,wifi dans tout l'hôtel. Hôtel climatisé (salon et ch. supérieures). Téléphone, ascenseur, terrasse, parking.

**Chambres d'hôtes Le Temple** Gîte de France 3 épis - Bernard et Julienne MORIN  
14 av. de Saint Côte - Tél : 05 65 51 48 57  
Capacité : 5 places (2 ch. SDB/WC privatifs)  
Nuit : 40 €/1pers. 60 €/2pers. 85 €/3pers.  
P.déj : inclus

Ouvert de mars à octobre. TV dans les ch. clim. En commun : salle de séjour, terrasse, jardin.

**Chambres d'hôtes** Monique PRIN  
Lot. 7 La Barthe 1, av.de St-Pierre  
Tél : 05 65 48 75 30 - 06 84 72 31 28  
Mail : [prin-monique@bbox.fr](mailto:prin-monique@bbox.fr)  
Capacité : 1 ch. 2 pers. (SD/WC privatifs)  
Nuit : 43 €/1 pers. 62 €/2 pers.- P.déj : inclus  
Repas : 10.50 € à 13.50 € sur réservation  
Ouvert toute l'année. Sur le GR® 65, 850 m de centre-ville. TV.

En commun : salle de séjour, terrasse, jardin. Parking. Lave-linge 3,50 €. Massages ayurvédiques du corps et relaxation.

### **Chambres d'hôtes la maison du pèlerin**

Gérard et Nicole MONNAYE

3, Rue de Bouquiés  
Tél : 05 65 44 26 77 - 06 51 86 75 30  
Mail : [nicolemonnaye@orange.fr](mailto:nicolemonnaye@orange.fr)  
Capacité : 4 pers. (2 ch. SDE/WC communs)  
Nuit : 45 €/1 pers. 60 €/2 pers.  
P.déj : inclus - Ouvert toute l'année.  
A 800 m du GR® 65 (acheminement depuis le centre-ville). TV.

Lave-linge et sèche-linge 2 €. Sèche-chaussure mis à disposition gratuitement.  
En commun : salon, terrasse, jardin, salon de jardin. Parking privé. Wifi.

### **Chambres d'hôtes la Fontaine**

Christian et Sylvie REGIS 15, ch. de Calmont  
Tél : 05 65 48 45 91 - 06 07 22 72 95  
Mail : [christian.regis3@wanadoo.fr](mailto:christian.regis3@wanadoo.fr)  
Site : [www.chambresdhotelslafontaine.com](http://www.chambresdhotelslafontaine.com)  
Capacité : 8 places (3 ch. + 1 suite SDE/WC privatifs)

Nuit : 54 € à 63 €/1 pers. 60 € à 70 €/2 pers.  
P.déj : inclus - Ouvert toute l'année. A 1 km du GR® 65. TV, wifi. En commun : séjour, terrasse, salon de jardin, piscine, jacuzzi extérieur. Parking privé.

### **Chambres d'hôtes « Chez Michèle »**

Michèle GESLIN - Rue Jean Boudou  
Tél : 06 87 03 24 47  
Mail : [geslin.michele@orange.fr](mailto:geslin.michele@orange.fr)  
Capacité : 2 places (1 ch 2 pers.SE/WC partagés)  
Nuit : 30 €/1 pers. 45 €/2 pers.

P.déj : inclus - Ouvert toute l'année.  
Sur le GR® 65, 300 m du centre-ville. Wifi. En commun : TV, séjour, balcon, salon de jardin. Place de parking.

### **Gîte d'étape La Halte Saint Jacques**

8 rue du Dr Trémolières  
Tél : 06 28 30 38 30  
Mail : [lahaltesaintjacques@hotmail.fr](mailto:lahaltesaintjacques@hotmail.fr)  
Site : [www.gite-etape-espalion.fr](http://www.gite-etape-espalion.fr)

Capacité : 18 places (4 ch. dont 1 ch. accessible PMR). Nuit : 15 € - P.déj : 6 €  
Repas : 15 € sur réservation.  
Ouvert d'avril à septembre pour les individuels, toute l'année pour les groupes. Draps : 6 €.

### **Gîte d'étape Au fil de l'eau**

5 rue St Joseph. Tél : 06 77 58 53 08  
Mail : [aufildeleaumireille@gmail.com](mailto:aufildeleaumireille@gmail.com)  
Site : <http://gite-espalion-aufildeleau.fr>  
Capacité : 20 places (5 ch. de 4 lits, SDB/WC privatifs, dont 1 ch. accessible PMR)  
Nuit : 16 € - P.déj : 5 €

Repas : 14 € sur réservation.  
Ouvert d'avril à octobre. Centre-ville.  
Lave-linge 4 €, sèche-linge 4 €, salon, cuisine aménagée.  
Parking à proximité. Wifi. Anglais.

### Gîte d'étape du Pont Vieux

Yves GARCIA - 7 rue Arthur Canel  
Tél : 05 65 44 90 81 - 06 47 75 81 19  
Mail : espasport12@orange.fr  
Site : www.gite-du-pont-vieux.com  
Capacité : 12 places (3 ch. de 4 lits 90 SDE/WC privés).  
Nuit : 17 €/1 pers. ch. partagée de 4 pers.  
60 €/1 pers. ch. privatisée de 1 à 4 pers.  
P. déj. : 5 € - Espace pour cuisiner.  
Possibilité de panier pique-nique 12 €.  
Ouvert toute l'année. Sur le GR® 65, centre-ville. Draps 4 €, serviettes 4 €, Lave-linge 3 €.  
Spécialiste rando et accessoires. Wifi.

### Village de vacances Aux Portes des

#### Monts d'Aubrac - 66 rte de Saint Pierre

Tél : 05 65 48 85 05 - 06 07 27 68 67  
Mail : contact@hebergement-aveyron.com  
Site : www.hebergement-aveyron.com  
Capacité : 42 gîtes de 2 à 7 pers.  
Nuit : 15 € - P.déj : 6 €  
Repas : 13 € (sur réservation) - Ouvert toute l'année. Sur le GR® 65. A 1,5 km du centre ville, réservation obligatoire. Piscine.

### Camping Roc de l'Arche

Le Foirail - Tél : 05 65 44 06 79  
Mail : info@rocdelarche.com  
Site : www.rocdelarche.com  
Capacité : 95 emplacements  
Nuit : de 19 € à 26,70 € par nuit sur un emplacement avec électricité (2 pers.)  
Ouvert du 07/05 au 15/09. 300 m du centre ville.

### Hôtel Restaurant Le Relais de Boralde

Françoise et Gérard FAGES  
76 rte de Saint-Côme - Tél : 05 65 44 06 41  
Mail : relaisdeboralde@wanadoo.fr  
Site : www.relaisdeboralde.com  
Capacité : 15 ch. - Nuit : 44 €/lit 2pers.  
52 € à 58 €/2 lits 3 ou 4 pers. - P.déj : 7 €  
D.pens : 58 €/1 pers. 86 €/2 pers. 1 lit 94 €/2 pers. 2 lits - Repas : 15 € (22 € le dimanche) pique-nique sur commande.  
Ouvert toute l'année - Fermé certains WE de fin octobre à mars. Hors GR® 65 à 1,5 km d'Espalion par la D987. Acheminement AR des pèlerins depuis St Côme d'Olt ou Espalion.

## Services

- Aire de Perse (toilettes, tables, porte sac-à-dos, poubelle, eau potable et banc)
- Aire du Foirail (banc et eau potable).
- Toilettes aux Horts (rue Pierre Monteil), au Quai du Lot (quai Henri Affre) et à la pl. St Georges.
- Points d'eau potable à Perse, au Foirail, aux Horts et av. J.Poulenc.
- Aire camping-car Park (borne de vidange et de stationnement)

### Restaurants et Restauration rapide

L'Authentique 48, Rue Droite  
Tél. 05 65 44 32 02  
Bistrot de Terroir & restaurant La Tour  
3 pl. St Georges Tél. 05 65 44 03 30  
Restaurant / Café des Arts 12 av. Gare  
Tél. 05 65 44 06 14  
Restaurant de l'Hôtel de France  
36 Bd J. Poulenc Tél. 05 65 44 06 13  
Le Méjane - 8 rue Méjane Tél. 05 65 48 22 37  
Pizzeria «La Casa» 39 bis rue Droite  
Tél. 05 65 48 00 04  
Saveurs Pizza - 2, Av. de la Gare  
Tél. 06 33 72 42 70  
Quai des Gourmets - 8 Av. de la Gare  
Tél. 05 65 48 46 05  
Restaurant le Khopaï Av. de la Gare  
Faim de Loup 18 bd de Guizard  
Tél. 05 65 48 12 44  
HK 12 pl. St-Georges Tél. 05 65 48 26 19  
Mini golf Tél. 05 65 44 19 41 (plein air)  
Plein Sud/Excalibur Grandval Tél. 05 65 44 19 01  
Le Relais de Boralde 76 rte de St Côme  
Tél. 05 65 44 06 41 Variante GR

### Brasseries Bars Cafés

Brasserie et Café du Marché  
1 pl. du Marché - Tél. 05 65 44 07 50 Wifi  
Brasserie et Café Le Flore 38 bd Guizard -  
Tél. 05 65 44 00 92  
Brasserie Café du Commerce 35 bd Joseph  
Poulenc Tél. 05 65 44 00 94  
Brasserie et Café de l'Hôtel de Ville  
27 bd Joseph Poulenc Tél. 05 65 44 00 97  
Brasserie et Café du Palais 4 pl. St Georges  
Tél. 05 65 44 18 15  
Café, snack de l'Hagard 37 bd Guizard  
Tél. 06 52 58 12 66  
L'Ambuscade 44 bd J.Poulenc Tél. 05 65 44 40 06  
PMU - 38-40 bd Joseph Poulenc  
Tél. 05 65 44 00 69  
Café l'Estanco (de Pâques à Octobre) Le  
Foirail Tél. 05 65 48 19 34

### Supermarché Epiceries

Super U La Bouysse av Estaing  
Tél. 05 65 44 05 32 Hors GR.  
Epicerie Huit à Huit  
Pl. St Georges - Tél. 05 65 44 06 18  
Ecofraï 27 rue Droite Tél. 05 65 48 24 34  
Bio d'Olt 34 bd de Guizard  
Tél. 05 65 44 68 31 Alimentation biologique  
Le buron 12 rue Droite Tél. 05 65 44 09 79  
Localement bon 40 bis av. d'Estaing (produits locaux en circuit court) Tél. 07 69 85 29 37

### Boulangeries Pâtisseries

La Gerbe d'Or 10 bd Guizard Tél. 05 65 44 06 01  
Les Délices du Palais 13 bd Joseph Poulenc -  
Tél. 05 65 48 18 33  
Maison Granier La Mie du Griffoul  
6 rue Droite Tél. 05 65 66 41 40  
Michel HUEBER 2 rue Droite T. 05 65 44 06 47

**Boucheries Charcuteries**

ROZIERES Romain et MONCET Alain  
22 rue Droite Tél. 05 65 44 00 93  
Lionel CADOUL 15 av. Gare Tél. 05 65 44 05 09  
Philippe NORMAND FORESTIER  
28 bd de Guizard Tél. 05 65 44 08 70  
Les Drailles de l'Aubrac 18 Bd J Poulenc  
Tél. 05 65 44 13 67  
Charcuterie COMBACAU 29 rue Droite  
Tél. 05 65 44 06 26  
Nord Aveyron Porcs – ZA la Bouysse  
Tél. 05 65 44 02 32 Hors GR.

**Vêtements Chaussures Sport** - Espace' Sport  
7 rue Arthur Canel Tél. 05 65 44 90 81

**Cordonnier** Daniel CHAUDERON

10 rue Méjane Tél. 05 65 44 77 56

**Téléphone** Atelier Mobile 29 rue Méjane  
Tél. 05 65 44 27 48

**Cycles** RC Réparations

13 pl. Frontin Tél. 05 65 48 02 36

**Pressing** 43 rue Droite Tél. 05 65 48 00 83

**Banques** - Caisse Epargne Midi Pyrénées GAB

29 bd Guizard Tél. 08 26 27 01 53

Populaire Occitane GAB 13 bd de Guizard  
Tél. 05 65 51 12 00

Crédit Agricole GAB 9 bd Joseph Poulenc  
Tél. 08 10 69 34 31

BNP Paribas GAB 33 bd Joseph Poulenc  
Tél. 08 20 82 00 01

CIC Sté Bordelaise GAB

16 bd Joseph Poulenc Tél. 05 65 48 95 10

LCL Le Crédit Lyonnais GAB

8 bd Joseph Poulenc Tél. 05 65 51 18 01

**La Poste** DAB 12 bd Guizard Tél. 36 31

**Docteurs Cabinet Médical**

Maud FALINE Le Colisée,

9 Bd de Guizard - Tél. 05 65 44 37 24

Maison Médicale – 7 espace Alexandre Bessière  
- François JUNCO & Fabrice GENIEZ

Tél. 05 65 44 02 21

- Dana SMARANDACHE Tél. 05 65 44 01 42

- Carole SCHMITT Tél. 05 65 44 01 96

Julien FABRE et Marie Charlotte LEMOUZY

14, Espace Alexandre Bessière

Tél. 05 65 48 13 85

Homéopathe Odile GALIBERT

6 quai H. Affre - Tél. 05 65 48 06 43

**Pharmacies**

Du Pont Vieux, 1 rue Droite Tél. 05 65 44 00 52

De la Poste, 10 bd Guizard Tél. 05 65 44 00 85

De l'Europe, 8, pl. Saint Georges Tél. 05 65 44 05 35

**Cabinet d'Infirmières** - Centre de soins

16 av. St Pierre Tél. 05 65 44 08 79

Cabinet SCP VALERO AYRAL et

AYRAL - FRANCOIS

19 bd Guizard - Tél. 05 65 44 00 71

ALEXANDRE - CABRIT

7 pl. Frontin - Tél. 05 65 44 03 53

Isabelle VIGUIER et Sylvie DELMEE

28 rue Dr Trémolières Tél. 05 65 66 37 29

Nicolas MIQUEL 4 av. de Laguiole

Tél. 05 65 44 18 83

**Kinésithérapeutes**

Pascal LENNE 1 rue Calade

Tél. 05 65 44 08 58

Jean Philippe VERNEREY

17 rue Arthur Canel Tél. 05 65 48 21 61

Bruno PERNECHELE 3 bd de Guizard

Tél. 05 65 48 68 81

Bettie LECORE 3 bd de Guizard

Tél. 06 75 23 66 18

**Kinésithérapeutes et Ostéopathes**

Julien GALIBERT 14 bd Joseph Poulenc

Tél. 05 65 48 29 07

Loïc MATHIEU, 2 av. de la Gare

Marion NEEL, 1 av. de Laguiole

Tél. 05 65 44 31 18

**Pédicure Podologie**

Edith GALIBERT

14 bd Joseph Poulenc - Tél. 05 65 44 04 14

COSTES - BALITRAND Michèle

7 Bd de Guizard - Tél. 05 65 48 16 18

Catherine MOISSET 7 Bd de Guizard

Tél. 05 65 48 82 16

Fabien DRUOT 17 av. de la Gare

Tél. 05 65 44 85 27

**Dentistes** - Jean-Pierre BEGNATBORDE

14 av. de la Gare - Tél. 05 65 44 04 01

Christian COURTEIX 12 bd Joseph Poulenc

Tél. 05 65 48 14 49

Patricia LEFEVRE et Jean Claude LEMOUZY

1 rue Antoine Fanguin - Tél. 05 65 44 08 99

Antoine LEMOUZY, 14 Espace Alexandre

Bessière Tél. 09 51 93 70 12

Marie-Claude PITON 1 rue Antoine Fanguin

Tél. 05 65 44 65 98

Cabinet dentaires mutualiste UDSMA 48 bd

Joseph Poulenc Tél. 05 65 44 05 30

**Taxis Ambulances**

Vallée d'Olt 9 bd Guizard -Tél. 05 65 44 02 02

Pierre BERTHOU 10 av. Laguiole

Tél. 05 65 48 06 84 - 06 74 71 90 09

Michel CLOTZ 1 rue Etienne Boissonnade

Tél. 05 65 48 23 15

Taxi L. Valenq Tél. 06 72 00 25 71

**Presses Librairies** - Maison de la Presse

30 bd Joseph Poulenc - Tél. 05 65 44 06 08

Librairie Pont Virgule

2 rue Saint-Antoine Tél. 05 65 44 91 41

**Culte catholique** Presbytère 7 rue Chanoine

Brévier Tél. 05 65 44 01 81

Tous les dimanches à 10h30, église paroissiale.

Le 1<sup>er</sup> jeudi du mois à 16h30, Maison de retraite.

En semaine, mardi et vendredi à 9h, à la chapelle du Presbytère d'Espalion, 18h en juillet et août.

Permanence à l'église paroissiale de 17h à 18h du 15 mai au 15 septembre (sauf le WE).à 9h, à la chapelle du Presbytère d'Espalion.

# Bessuéjols

**221 habitants - 347 m d'altitude**

**Mairie** Le bourg 12500 BESSUEJOULS

Tél/fax : 05 65 44 02 60

Mail : mairie.bessuejols@wanadoo.fr

Ouvert lundi : 14h15-18h15

mardi : 13h30-16h30 jeudi : 10h15-12h30

vendredi : 13h30-16h15

**Bessuéjols** est le nom d'une seigneurie dont le château aujourd'hui ruiné s'élevait à quelques centaines de mètres au Sud Ouest de l'église.

Les bâtiments rénovés qui constituent « le Domaine d'Armagnac » abritaient autrefois un couvent fondé en 1760 par les « Sœurs de l'Union » pour l'éducation des jeunes filles pauvres.

A proximité de la mairie, sur l'itinéraire du chemin de Saint-Jacques-de-Compostelle, se trouve une statue de pèlerin en fer qui a été érigée en 2009 (œuvre d'André DEBRU des Costes Gozon -12).

## Le patrimoine

**L'Eglise Saint-Pierre**, en grès rose du pays, a été remaniée au XVI<sup>e</sup> s. mais a conservé intacte sa partie romane sous le clocher. Dans la nef les deux retables ornent le chœur et une chapelle latérale datent respectivement des XVII<sup>e</sup> s. et XVIII<sup>e</sup> s.



Sculpture sur chapiteau  
Eglise de Saint-Pierre

On accède à la **chapelle haute**, dédiée à Saint-Michel, par un escalier étroit au fond de la nef. Autel rare du XII<sup>e</sup> s, des linteaux sculptés d'entrelacs, des chapiteaux figurés parmi lesquels une sirène à double queue encadrée de deux centaures et un chapiteau à entrelacs considéré comme un modèle du genre. *Ouverte toute l'année, système de bouton poussoir et de gâche électrique.*

## Hébergements

### Gîte du Gondal

Renaud SABATIER Tél : 06 84 92 37 97

Mail : sabatier.renaud@orange.fr

Capacité : 2 gîtes de 4 pers. (2 nuits mini) + 1 tente lodge toute équipée pour 5 pers. (2 lits 140 + 1 lit 90)

Nuit : tente 69 €/5 pers.

Ouvert toute l'année. 300 m du GR® 65.

**Dortoir et Chambres d'hôtes Domaine d'Armagnac** et meublés saisonniers \*\*\*

Mme Maria-Jeanne GODEMEL Domaine d'Armagnac Saint Pierre

Tél : 05 65 48 20 71 - 06 03 25 63 47

Mail : domainedarmagnac@gmail.com

Site : www.domaine-armagnac.com

Capacité : dortoir 6 lits + 3 ch. (SDB/WC privatifs).

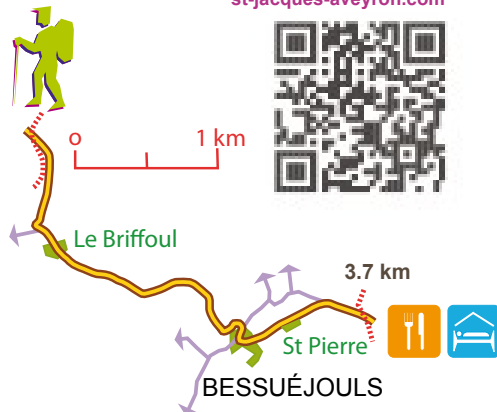
Nuit : dortoir 24 €/pers. - ch. 100 €/2 pers. 132 €/3 pers. - P.déj : inclus.

D.pens : dortoir 36 €/pers. - ch.124 €/2 pers. 168 €/3 pers.

TV dans les ch. Internet.

● Aire à proximité de l'église (toilettes, tables et eau potable).

st-jacques-aveyron.com



**512 habitants - 395 m d'altitude**  
**4 km du GR**



*D'azur à la chèvre d'argent, la tête contournée, passant sur une terrasse de sinople et accompagnée de trois étoiles d'argent rangées en chef, à la bande de gueules bordée d'un filet d'or et chargée de trois fleurs de lis d'or posées à plomb, brochant sur le tout.*

**Mairie** Le bourg 12190 SEBRAZAC

Tél. 05 65 44 71 04

Mail : commune-sebrazac@orange.fr

Ouvert du lundi au jeudi : 14h-16h30

**Sur le GR Plaine de Trédou et Verrières**

## Le patrimoine

### Le château de Beauregard

Face à Beauregard et Trédou s'étend la plaine fertile du Lot. La construction du château de Beauregard, est attribuée à Guillaume Dufau, prieur de Trédou de 1674 à 1701. Ce petit manoir abrite aujourd'hui la cave du Château de Beauregard, héritière de dix siècles d'histoire viticole sur le chemin de Saint-Jacques-de-Compostelle, produisant un vin rouge issu des cépages mansoi (fer servadou), gamay et cabernet sauvignon.

### L'église de Trédou

Relevant à l'origine de l'église matrice d'Estaing, passée au XI<sup>e</sup> s. au monastère de Montsalvy, l'église actuelle date du XV<sup>e</sup> s. Elle est dédiée à Ste Marie-Madeleine. Agrandie et remaniée au tout début du XX<sup>e</sup> s., récemment restaurée, elle présente une nef couverte de voûtes d'ogives séparées en quatre travées, un chœur pentagonal doté d'un autel en marbre sculpté, et deux chapelles latérales dédiées primitivement à la Ste Vierge et à St Antoine. La partie occidentale de l'église correspond à l'édifice d'origine tandis que les deux travées orientales de la nef et le chœur furent construits en 1902-1903 lors de l'extension de l'église. L'ancienne paroisse de Trédou, qui rassemblait 18 villages de la plaine à la fin du XVIII<sup>e</sup> s. est désormais rattachée à la paroisse de Sébrazac. L'église de Trédou est par ailleurs un lieu de pèlerinage pour tous les amis du Père Arribat (1879-1963), « Serviteur de Dieu », en voie de canonisation à Rome. Natif de Trédou où il fut baptisé, le Père Auguste Arribat a reçu le

titre de « Juste parmi les Nations » pour avoir caché des enfants juifs au sein de l'école Saint-Pierre de Villemur-sur-Tarn qu'il avait fondée en 1942.

### Le château de Verrières

L'actuel château de Verrières, fut construit au tournant du XV<sup>e</sup> s. et du XVII<sup>e</sup> s. dans l'esprit de la Renaissance par Durand de Baldit, médecin d'Espalion, sur l'emplacement d'un manoir primitif qui fut successivement la propriété des seigneurs de Verrières – Bernard de Verrières mentionné dans un acte de 1181 – puis, pendant le XVI<sup>e</sup> s. de la famille de Semur avec Almaric, baron de Ténrières. Il présente sur la façade principale deux frontons ainsi que les armes des Baldit et des Semur de Ténrières sur les croisées. La chapelle Saint-Michel, considérée comme annexe de Trédou, renferme un tableau représentant le Christ en croix entre Saint-Michel terrassant le dragon et Durand Baldit ; elle abrite en sa nef le tombeau des Baldit. Le château est aujourd'hui propriété des Lapeyre de Cabanes, descendants des Baldit.

## A découvrir

Le chemin offre à la contemplation les anciens paysages de terrasses que constituait autrefois **le vignoble d'Estaing**, l'un des plus petits vignobles de France, implanté par les moines d'Aubrac sur le chemin de Saint-Jacques-de-Compostelle. D'aussi loin que l'on remonte dans l'histoire d'Estaing, la vigne a constitué l'une de ses principales richesses. A travers les siècles, partant du fond de la vallée à l'assaut des coteaux ensoleillés, elle a conquis toutes les surfaces disponibles en des paysages de terrasses emblématiques de la Vallée du Lot que les vignerons préservent avec passion. L'appellation représente aujourd'hui 18 ha cultivés par douze viticulteurs, dont neuf associés en une cave coopérative.

**La Maison de la Vigne, du Vin et des Paysages** vitrine des vins d'Estaing et savoir-faire des Vignerons d'Olt. Tél. 05 65 44 04 42 Sur la RD920, entre Estaing et Espalion.

**La rivière Lot** présente ici une valeur patrimoniale protégée. Avec ses forêts alluviales, la présence de la loutre et du chabot, la haute Vallée du Lot, entre Espalion et les Gorges de la Truyère, a en effet été classée site Natura 2000 (zone spéciale de conservation pour les habitats et les espèces).



Eglise de Trédou

## Le saviez-vous ?

### Le cimetière de Trédou au cinéma

Avec le film *Saint-Jacques... La Mecque*, la réalisatrice Coline Serreau investit en 2004 le chemin de Saint-Jacques avec une équipe de neufs acteurs (dont Muriel Robin, Jean-Pierre Daroussin et Pascal Légitimus) pour 10 semaines de tournage retraçant le pèlerinage du Puy-en-Velay à Saint-Jacques-de-Compostelle.

Pour le jeune Ramzi, dyslexique et illettré, persuadé au début du voyage qu'il se dirige vers la capitale religieuse musulmane, l'expérience va changer sa vie : au cours du voyage, pendant les petites pauses, le professeur de lettres lui apprend la lecture et c'est dans le cimetière de Trédou qu'il découvre qu'il sait lire !

Les villages de Sébrazac et Verrières ont obtenu en 2009 le 1er Prix organisé par le Conseil Général de l'Aveyron au **Concours Départemental du fleurissement et aménagement du cadre de vie**. Depuis, ils ont été labellisés 1re Fleur par la Région en 2010 et 2e Fleur au niveau national depuis 2015. Une reconnaissance reconduite chaque année grâce à une importante équipe de bénévoles qui s'investit pour le fleurissement de la commune.

## Hébergements

### Chambres d'hôtes L'Oustalou

Alain PICARD - Verrières - Tél : 06 87 01 82 40

Mail : [alpicard13@gmail.com](mailto:alpicard13@gmail.com)

Site : <http://chambre-hotes-verrieres-estaing.fr/>

Capacité : 1 ch. 2 pers. (SDE/WC privatifs)

Nuit : 60 €/2 pers. - P.déj : inclus

Demi-pension : 96 €/2 pers.

Ouvert toute l'année. Sur le GR® 65.

### Chambres d'hôtes Le Clos Marty

Christelle ANGER - à Marty - Tél : 06 67 89 93 63

Mail : [christelle.anger@chambres-d-hotes-le-clos-marty.fr](mailto:christelle.anger@chambres-d-hotes-le-clos-marty.fr)

Site : <https://chambres-d-hotes-le-clos-marty.fr>

Capacité : 4 ch. 8 pers. (SDE/WC privatifs)

Nuit : 75 à 95 €/2 pers. - P.déj : inclus

Ouvert toute l'année. Hors GR® 65, sur le

GR6 à 2 km après Estaing. TV et wifi dans chaque chambre. En commun : salle de petit déjeuner, terrasse. Parking.

### Accueil Pèlerin Votre Petit Chez Nous

Saint-Geniez-des-Ers - Tél : 06 60 25 50 64

Mail : [votrepetitcheznous@hotmail.fr](mailto:votrepetitcheznous@hotmail.fr)

Capacité : 5 places (1 dort. 3 pers. - 1 hutte 2 pers.)

Nuit : Participation libre aux frais. Possibilité

dîner et petit déjeuner. Cuisine en libre accès.

Ouvert toute l'année. Accueil des cavaliers.

Hors GR® 65, sur le GR6 à 5 km après Estaing.

## Services

### Restauration

- Le Sébrazac Le Bourg Tél. 05 65 48 07 74

- PICARD Alain Tél. 06 87 01 82 40 à Verrières

Mail : [alpicard13@gmail.com](mailto:alpicard13@gmail.com) - Snack-buvette

dans jardin ombragé 1<sup>ère</sup> maison en entrant dans Verrières ouvert en saison (préférable d'appeler si vous souhaitez déjeuner).

- Aire du Trédou (toilettes, tables, eau potable, porte sac-à-dos et poubelle) à proximité de l'église.

- A Verrières : toilettes et eau potable dans le village, au rez-de-chaussée de la salle d'animation. Bancs de repos et pique-nique à la sortie du village, à côté de la fontaine.



[st-jacques-aveyron.com](http://st-jacques-aveyron.com)



**489 habitants**  
**320 m d'altitude**  
**Commune limitrophe du GR**  
*De France - 3 fleurs de lis sur champ d'azur - à chef d'or.*

**Mairie** - Place Raynaldy (accueil du public)  
 12190 ESTAING

Tél. 05 65 44 70 32 Fax : 05 65 44 03 20

Mail : [mairie-estaing@orange.fr](mailto:mairie-estaing@orange.fr)

Site : [www.estaing12.fr](http://www.estaing12.fr) - Ouvert du lundi au vendredi : 9h30-12h (secrétariat de Mairie et agence postale communale)

**Office de Tourisme Terres d'Aveyron**

**bureau d'Estaing.** 24 rue François d'Estaing  
 Tél. 05 65 44 03 22

Mail : [accueil@terresdaveyron.fr](mailto:accueil@terresdaveyron.fr)

Site : [www.terresdaveyron.fr](http://www.terresdaveyron.fr)

Accueil, information, espace d'information et d'interprétation des chemins de Compostelle. Fonds documentaire jacquaire, Internet.



[st-jacques-aveyron.com](http://st-jacques-aveyron.com)

**Vous êtes à 1357 km de Saint-Jacques-de-Compostelle**

**Label Tourisme et Handicap : moteur et mental.**

Des lieux ont été équipés de plaques tactiles spécifiquement étudiées pour les malvoyants. Elles décrivent les points inscrits au patrimoine de l'UNESCO et les sujets patrimoniaux majeurs. Leur accessibilité est facile.

Une maquette grand format présente l'itinéraire à l'Office de Tourisme.

Nouveauté : prêt de guides de visite adaptés aux déficients visuels.



**Accueillis & Accueillants**  
 Portraits à découvrir près de la Chapelle du Pont.

## ○ Aperçu historique

Estaing, du latin « *stagnò* » signifiant « étang », fut établi à l'époque gallo-romaine sur un ancien méandre du Lot, encerclé de collines, le long de la rivière. Aux portes des gorges sauvages du Lot, le village médiéval s'est organisé autour de l'imposant **château des Comtes d'Estaing**, illustre famille du Rouergue dont l'origine remonte au XI<sup>e</sup> s. et qui donna à l'histoire de France et du Rouergue de célèbres militaires et

religieux : Tristan, héros de la bataille de Bouvines en 1214 ; Pierre, Cardinal au XIV<sup>e</sup> s. ; François, évêque de Rodez au XVI<sup>e</sup> s. et Charles-Henri, Amiral, commandant de la flotte française envoyé pour soutenir la guerre d'Indépendance des États-Unis. Propriété depuis 2005 de la SCI du Château d'Estaing, constituée par Valéry Giscard d'Estaing, Président de la République de 1974 à 1981, puis depuis 2012 de la Fondation Valéry Giscard d'Estaing, l'édifice bénéficie d'un programme de restauration important visant à lui rendre son aspect d'origine et à en faire un lieu de souvenirs.

Labellisé parmi les **Plus Beaux Villages de France, Estaing** concentre de rares curiosités : **Le pont gothique du XVI<sup>e</sup> s. Monument Historique reconnu Patrimoine Mondial par l'UNESCO au titre des chemins de Saint-Jacques-de-Compostelle en 1998.** A l'effigie de François d'Estaing, la statue de l'évêque de Rodez (1500-1529) trône sur le pont, face à la célèbre croix ouvragée.

**L'église Saint-Fleuret**, milieu du XV<sup>e</sup> s. et début du XVI<sup>e</sup> s. de style gothique, aux riches ornements, retables, statues et tableaux des XVII<sup>e</sup> s. et XVIII<sup>e</sup> s., vitraux contemporains de Claude Baillon.

**Le Collège** du XVI<sup>e</sup> s. actuel siège officiel de la Mairie (secrétariat Place Raynaldy) et Office de Tourisme, maison Renaissance des six prêtres de la fraternité Saint-Jean de Louradou qui arbore un écusson aux armes d'Estaing et une passerelle à balustres.

## ○ Le saviez-vous ?

**La procession traditionnelle de la St Fleuret**

Selon la légende, Fleuret, évêque auxiliaire de Clermont, fit étape à Estaing où il mourut en 621 lors d'un retour de voyage à Rome après avoir accompli une série de miracles. Son culte est attesté depuis le XV<sup>e</sup> s.

Chaque premier dimanche de juillet a lieu à Estaing la procession de la Saint Fleuret, hommage symbolique et historique, éblouissante cérémonie religieuse. Vénération des reliques du saint patron, un défilé de près de 150 figurants costumés, représentant des saints et saintes du Paradis, des membres de la hiérarchie ecclésiastique, des anges, des archanges, des fidèles des anciennes confréries, des pèlerins et des personnages les plus illustres de la famille d'Estaing... accompagné du clergé et du pouvoir civil, déambule dans les rues du village pendant plus d'une heure à la suite du buste en bois doré présenté sous le dais triomphal.

## Manifestations

« **Le Son et Lumière d'Estaing** : 1000 ans d'histoire » - le mercredi soir à la tombée de la nuit, de mi-juin à mi-septembre – l'histoire de la famille d'Estaing et du Château mise en scène. Gratuit.

**Marchés nocturnes**, le vendredi soir, à partir de 18h, Place du Foirail en juillet et août.

**La Saint Fleuret** – 1<sup>er</sup> dimanche de juillet : procession et fête votive.

**La Nuit Lumière** – le 15 août : illumination aux chandelles du village et feu d'artifice.

**Les Médiévales** – 2<sup>e</sup> week-end de septembre : marché et animations de rues.

## Visites

**Pour découvrir Estaing**. Document de visite et de découverte du village disponible à l'Office de Tourisme. Gratuit.

**Visite commentée du village**, 3€ par adulte et 1,50€ par enfant (uniquement pour les groupes à partir de 10 personnes) renseignements et réservations Office de Tourisme.

**Château d'Estaing** - Place François Annat. Tél. 05 65 44 72 24. Ouverture : *billetterie et entrée jusqu'à 1/2h avant fermeture.*

*Du 1<sup>er</sup> mai au 30 juin : du mardi au samedi ; de 9h30 à 12h30 et de 14h à 18h.*

*Du 1<sup>er</sup> juillet au 30 août : du mardi au dimanche ; de 10h30 à 12h30 et de 14h à 19h. Fermé le 1<sup>er</sup> dimanche de juillet.*

*Du 1<sup>er</sup> au 30 septembre : du mardi au dimanche ; de 9h30 à 12h30 et de 14h à 18h. Pas de visites lors de la fête des Médiévales le 2<sup>ème</sup> week-end de septembre.*

*Du 1<sup>er</sup> au 10 octobre : du mardi au samedi ; de 9h30 à 12h30 et de 14h à 18h.*

| Tarifs indicatifs | Château * | Château * + Visite guidée |
|-------------------|-----------|---------------------------|
| Adulte            | 6 €       | 10 €                      |
| Enfant            | 3 €       | 6 €                       |

\* accès à la cour haute et à la terrasse + accès à l'intérieur des bâtiments aux salles restaurées puis aménagées depuis 2005 dont l'exposition «V. Giscard d'Estaing, un homme au service de la France et de l'Europe». Durée : prévoir au moins 30 minutes.

**Salle des décorations**. Présentation exceptionnelle des décorations reçues par Valéry Giscard d'Estaing, Président de la République de 1974 à 1981. Sur RDV. Supplément : 3 €/pers.

**Maison de la Vigne, du Vin et des Paysages d'Estaing** - L'Escaillou – Coubisou – à 5km d'Estaing, sur la D920 entre Estaing et Espalion Tél. 05 65 44 04 42

Mail : cave.vigneronsdolt@wanadoo.fr

Site : www.lesvigneronsdolt.fr

Cave des Vignerons d'Olt et espace muséographique :

*Entrez dans l'univers des Coustoubis !*

**Le reportage « Coustoubis, les gens du vin d'Estaing »** : 25 mn pour s'immerger dans le monde du vigneron de la Vallée du Lot.

**L'exposition « Ô ma vigne ! »** : de la vigne à la cave, les principes de production du vin.

**La visite du Chai de l'Escaillou** : l'occasion d'un entretien unique avec un vigneron qui vous présente une cave moderne où s'élabore, dans le respect des traditions, ce vin historique de l'Aubrac : le vin d'Estaing ! (AOC depuis 2011). **Ouverture** :

*- du 1<sup>er</sup> avril au 30 avril : 10h-12h30 et 14h-18h, fermé le lundi et le dimanche*

*- du 1<sup>er</sup> mai au 30 septembre : 10h-12h30 et 15h-19h sauf dimanches et jours fériés*

*- du 1<sup>er</sup> octobre au 30 mars : 10h-12h30 et 14h-18h les mardis, mercredis, vendredis et samedis, fermé les autres jours. Gratuit.*

## Hébergements

**Hôtel-Restaurant Auberge Saint-Fleuret\*\***

2 étoiles - Sandrine VALDENAIRE

19 rue François d'Estaing - Tél : 05 65 44 01 44

Mail : info@auberge-st-fleuret.com

Site : www.auberge-st-fleuret.com

Capacité : 14 ch. - D.pens : Etape pèlerin : 56 €/pers. en ch. double.

Repas : 15 €/plat du jour + carte cuisine régionale. Ouvert du 15/04 au 15/10. Hôtel fermé 1 soir par semaine HS.

Au cœur du village. Piscine. Anglais, wifi gratuit, animaux acceptés.

**Hôtel-restaurant Aux Armes d'Estaing\*\***

2 étoiles Logis de France - Hôtel Essentiel Restaurant Gourmand - Maître Restaurateur Pascale et Rémi CATUSSE

1 quai de l'Amiral d'Estaing Tél : 05 65 44 70 02

Mail : remi.catusse@estaing.net

Site : www.estaing.net

Capacité : 12 ch. Nuit : 60 € à 73 €

P.déj : 9,50 € D.pens : 61,50 € à 65 €/pers.

Repas : 17 € à 35 € + carte - Ouvert du 01/04 au 31/10. Face au Pont d'Estaing. Anglais.

**Chambres d'hôtes Lou Bellut**

Chambre d'hôtes Référence

Monique SIMON - 5 rue François d'Estaing

Tél : 06 80 66 77 79

Mail : moniquesimon12@gmx.fr

Site : www.chambredhotest-estaing-12.com

Capacité : 5 places (2 ch.)

Nuit : 48 €/1 pers. 52 €/2 pers. 81 €/3 pers.

P.déj : inclus - Repas : restaurants dans Estaing. Ouvert du 01/05 au 30/09.



### **Chambres d'hôtes Chez Jeannot**

Urbain DIJOLS Les Chenevières  
Tél : 05 65 44 71 51 - 06 70 38 42 81  
Mail : jean.dijols12@orange.fr  
Capacité : 12 places (5 ch. de 1 à 3 pers.)  
Nuit : 37 €/1 pers. 41 € à 44 €/2 pers.  
51 €/3 pers. - P.déj : inclus  
Repas : restaurants dans Estaing. Ouvert du 01/03 au 31/10. Sur le GR® 65. Wifi.

### **Chambres d'hôtes Chez Tiffille**

Francesca JACQUIN 4, Rue du Château  
Tél : 05 65 48 08 30- 06 51 12 41 46  
Mail : contact@cheztiffille.fr - Site : www.cheztiffille.fr - Capacité : 8 places (3 ch.)  
Nuit : à partir de 42 €/1 pers.- P.déj : inclus  
Panier repas : sur demande. Ouvert toute l'année. Wifi. Animaux acceptés.

### **Gîte d'étape Chez Anne**

3 rue François d'Estaing Tél : 06 41 85 86 67  
Mail : mariethereserampony@gmail.com  
Site : www.gite-etape-anne-estaing12.fr  
Capacité : 14 places - Nuit : 15 € - P.déj : 6 €  
Ouvert du 15/03 au 30/09. Cuisine en gestion libre. Lave-linge 3 €, sèche-linge 3 €, drap jetable 2 € et serviette de toilette 2 €.

### **Gîte d'étape communal** Gîtes de France

2 épis et label Tourisme et Handicap (auditif, mental, moteur et visuel)  
Mairie d'Estaing Foirail - Tél : 06 44 95 52 14  
Mail : gitecommunalestaing@gmail.com  
Site : www.estaing12.fr - Capacité : 22 places  
Nuit : 15 € - P.déj : non inclus - Ouvert du 01/03 au 31/10. Accueil en mars sur réservation, avril et octobre de 15h à 18h, de mai à septembre de 15h à 19h. Cuisine en gestion libre. Draps jetables 2 €. Lave-linge 3 €, sèche-linge 3 €. Possibilité de réserver avec versement d'arrhes.

### **Gîte d'étape Saint Christophe**

Monique DOS SANTOS RAMOS  
5 rue Saint Fleuret - Tél : 06 27 82 40 14  
Mail : gite.etape.st.christophe@gmail.com  
Site : www.gite-etape-saint-christophe.com  
Capacité : 15 places - Nuit : 17 €  
P.déj : 6 € sur réservation la veille.  
Cuisine en gestion libre. Ouvert du 01/04 au 31/10. Sur réservation groupe minimum de 5 pers. du 01/11 au 31/03. Draps jetables 2 €, lave-linge 3 €, sèche-linge 3 €.

### **Gîte d'étape Chez Aurélie**

3 rue du Collège - Tél : 06 85 17 80 01  
Mail : chezaurelie12@outlook.fr  
Site : www.chezaurelie12.fr  
Capacité : 3 ch. (2 à 4 pers.) Nuit : 17 €, P.déj : 6 €  
Ouvert du 01/01 au 23/12. Animaux acceptés.

### **Gîte d'étape Haut Doubs d'Estaing**

31, rue François d'Estaing  
Tél : 06 85 17 80 01 - 06 44 18 72 95  
Mail : gite-hd-estaing@outlook.fr  
Site : www.gite-hd-estaing.fr  
Capacité : 6 places (1 ch.)

Nuit : 17 €/pers. 80€/nuit/gîte complet  
P.déj : 6 € sur réservation la veille.  
Cuisine en gestion libre - Ouvert du 01/01 au 21/12. Draps et serviettes en coton 5 €/lit simple 8 €/lit double, lave-linge 4 €, sèche-linge 4 €. Wifi. Animaux acceptés.

### **Gîte d'étape Ultraia**

1, avenue d'Espalion- Tél : 06 81 12 18 43  
Mail : gite.ultraia@gmail.com  
Site : www.giteultraia-estaing.fr  
Capacité : 15 places (5 ch.)  
Nuit : 22 €/pers. P.déj : inclus - Cuisine en gestion libre - Ouvert du 01/04 au 31/10.  
Lits faits à l'arrivée. Wifi. Vélos bienvenus.

### **Accueil pèlerins Hospitalité Saint Jacques**

Association diocésaine - 8 rue du Collège  
Tél : 05 65 44 19 00  
Site : www.hospitalite-saint-jacques.fr  
Capacité : 12 places (2 dort.)  
Nuit : Participation libre pour nuit et repas.  
Ouvert toute l'année. Centre ville d'Estaing. Derrière l'Office de Tourisme. Temps de prière possible avec les hospitaliers.  
Accueil fermé le dimanche soir.

### **Studio équipé** M. MOREAU - 1, rue de l'Aburadou

Tél : 05 65 44 73 78 - 06 07 09 17 83  
Mail : moreauelec@wanadoo.fr  
Capacité : 2 places (1 ch.)  
Nuit : 84 €/2 nuits/2pers. (minimum 2 nuits)  
P.déj : possible sur réservation en supplément.  
Cuisine en gestion libre. Ouvert du 01/04 au 30/10.

### **Camping municipal La Chantellerie**

Commune d'Estaing La Chantellerie  
Tél : 05 65 44 72 77 pendant l'ouverture ou 05 65 44 70 32 hors saison.  
Mail : mairie-estaing@wanadoo.fr  
Site : www.estaing12.fr  
Capacité : 60 emplacements  
Nuit : 13 € forfait 2 pers. 6.50 €/1 pers.  
3 € électricité. 9 € forfait pèlerin en tente équipée. Ouvert du 01/05 au 30/09.  
Soirées repas organisées en juillet et août.

### **Camping à la ferme La Cavalerie**

Bienvenue à la ferme Jean ALAUX L'Ouradou  
Tél : 05 65 44 71 94 - 06 28 09 50 51  
Mail : jean.alaux@akeonet.com  
Site : www.camping-ferme-estaing.fr  
Capacité : 20 emplacements + 2 caravanes + 1 chalet + 1 tente - Nuit : 10 € forfait 2 pers.  
Ouvert du 15/06 au 15/09. 3 km d'Estaing.  
Acheminement des marcheurs depuis Estaing.

### **B&B Manoir de la Fabrègues** Éric PETRY et

Laurent NAUDET - La Fabrègues - D920  
Tél : 05 65 66 37 78 - 07 83 15 17 48  
Mail : info.lemanoir@orange.fr  
Site : www.manoirattitude.com  
Capacité : 10 places (5 ch.) Nuit : 75 € à 115 €  
P.déj : Inclus - Ouvert du 21/03 au 15/11. A 4 km du GR® 65. Wifi, SPA. Acheminement des marcheurs depuis Estaing.

## Services

- Quai du Lot côté village (toilettes) – rive gauche Chapelle du pont (eau potable)
- Aire du Foirail (toilettes et tables)
- Aire au bord du Lot – rive gauche Piscine municipale (1 table)
- Aire de la Rouquette vers Golin hac (tables).

**Restaurants** - Brasserie du Château - 2 quai de l'Amiral d'Estaing Tél. 05 65 44 12 89 - 06 06 68 78 68 - Repas : 8€ à 23€ + carte Restauration non stop de 12h à 23h. Menu pèlerin. Internet. Ouvert de mars à décembre. - Chez Lilou - Quai de l'Amiral d'Estaing Tél. 05 65 44 35 56. Toute l'année, le midi, menu du jour. En saison, tous les jours midi et soir - service non-stop pour les marcheurs (assiette spéciale). - Restaurant Chez Mon Père - 20 rue François d'Estaing - Tél. 05 65 44 02 70. Repas : 8€ à 15€ + menu.

- Restaurant Le D'Estaing – 9, rue François d'Estaing - Tél. 05 65 44 20 83

**Café** Du Lac 4 rue François d'Estaing Tél. 05 65 44 01 75. Ouverture à 6h15. P-déj.

**Boulangerie** Rue François d'Estaing. Ouvert le matin du lundi au dimanche (07h30-12h30). Fermé le mercredi. En juillet-août : ouvert de 7h30 à 19h (coupure de 12h30 à 16h) du lundi au samedi et le dimanche matin (07h30-12h30)

**Boucherie Epicerie** Christine et Jean-Claude Moncet - 10 rue François d'Estaing Tél. 05 65 44 71 10. Ouvert toute l'année, du

mardi au samedi (08h-12h30 et 15h-18h30) et le dimanche matin à partir d'avril (08h30-12h)

**Agence postale communale. GAB**

Pl. Raynaldy Tél. 05 65 44 70 32

**Docteur** Maison de Santé - 39, rue François d'Estaing Tél. 05 65 48 13 85 (lundi après midi et mercredi matin).

**Pharmacie** Stéphanie ROQUELAURE Maison de Santé - 39, rue François d'Estaing Tél. 05 65 44 72 20 Fax : 05 65 48 56 79 Mail : pharmacie.roquelaure@orange.fr Ouvert lundi au vendredi de 9h-12h30 14h-19h15 Le samedi de 9h-12h30/14h-18h.

**Infirmières** Cabinet BAULES FABRE TURLAN FRAYSSOU FERUELLE

FOURNIER MARC - Maison de Santé - 39, rue François d'Estaing Tél. 05 65 44 70 49

**Kinésithérapeute** - Maison de Santé - 39, rue François d'Estaing Tél. 06 80 67 67 84

**Dentiste** - Maison de Santé - 39, rue François d'Estaing Tél. 05 65 44 55 80

**Taxi** EURL BERTHIER Rue François d'Estaing Tél. 05 65 44 40 03 Fax : 05 65 51 41 69 Mail : berthier.inf@wanadoo.fr

**Médiathèque** Place François Annat : une boîte de livres d'échange gratuit pour les pèlerins de passage.

**Culte catholique** Le samedi à 18h30 (1<sup>er</sup> et 3<sup>ème</sup> samedi du mois) : en l'Église St Fleuret Le mercredi à 18h : en l'Église St Fleuret en saison - à l'Hospitalité St Jacques (rue du Collège d'avril à octobre.

## Golin hac

353 habitants - 649 m d'altitude



*Écartelé, au premier et quatrième : de sable à trois tours rangées d'argent, celle du milieu plus haute et ouverte de sinople, celle de senestre, ayant suspendu un cor de chasse d'argent; au deuxième et troisième: de gueules à un chien d'argent; au*

*chef cousu d'azur chargé de trois étoiles d'or.*

**Mairie** Le Bourg 12140 GOLINHAC Tél. 05 65 44 50 12 Fax : 05 65 44 52 40 Mail : golin hac@wanadoo.fr. Ouvert du lundi au samedi : 8h30-12h

Panneaux d'information pratiques et historiques.

## Perçu historique

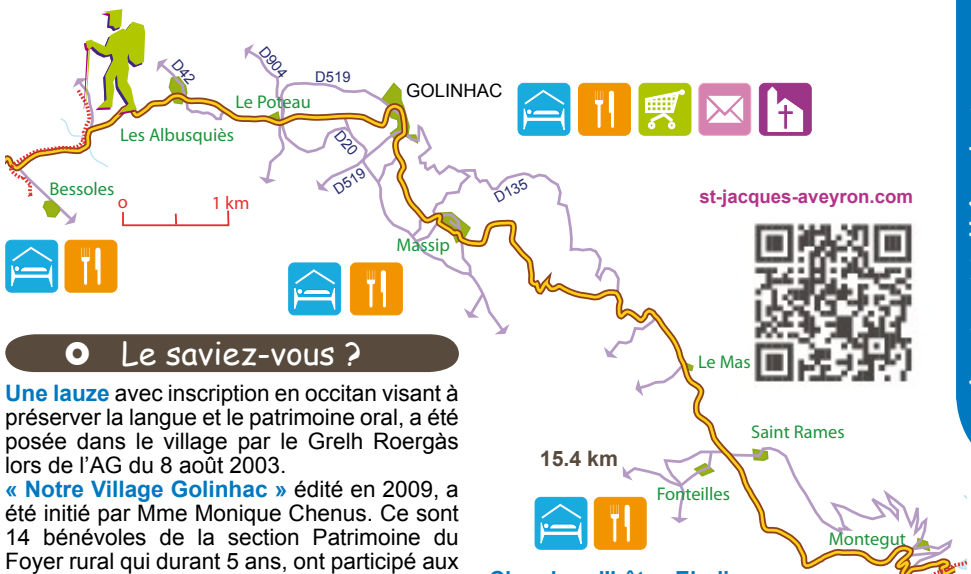
**Golin hac** sur la rive gauche du Lot, domine les gorges profondes de cette rivière. Ancienne viguerie carolingienne (X<sup>e</sup> s.), ce prieuré fut rattaché à l'abbaye de Conques en 1097. L'originalité de l'église réside dans

son architecture mi-romane du XI<sup>e</sup> s. et mi-gothique du XVI<sup>e</sup> s. (l'autel roman est formé d'une simple pierre ouvragée). Elle a connu une réorientation au XIX<sup>e</sup> s. (le mur du chevet est devenu la porte d'entrée et l'orientation fut ainsi inversée).

Dans le village, se trouve **la Croix du Pèlerin** dite « dels romieus », en forme de losange avec coquilles aux extrémités, petit pèlerin, Christ et Vierge à l'enfant. Une copie a été réalisée et posée à l'emplacement de l'original. La croix originelle du XV<sup>e</sup> s. est désormais placée dans l'église. Cette action du Foyer Rural a obtenu le Prix du Pèlerin 2013.

Près du village, le « **Puech de Regault** » (colline du regard) à 684 m d'altitude, offre son magnifique panorama. En ce lieu fut érigé en 1948, un sanctuaire dédié à Notre Dame (table d'orientation). A proximité, curieux rochers semblables à des menhirs !

**Le château des Vernhettes** a été bâti en 1654 et à quelques km se trouve **Castail hac** et son église gothique du XV<sup>e</sup> s. : le second village de la commune.



## Le saviez-vous ?

**Une lauze** avec inscription en occitan visant à préserver la langue et le patrimoine oral, a été posée dans le village par le Grelh Roergàs lors de l'AG du 8 août 2003.

« **Notre Village Golinhac** » édité en 2009, a été initié par Mme Monique Chenus. Ce sont 14 bénévoles de la section Patrimoine du Foyer rural qui durant 5 ans, ont participé aux recherches, rédaction, création et mise en page de cet ouvrage qui consacre un chapitre au Chemin de St Jacques.

« **Les perles bleues du Pays d'Olt** » roman écrit en 2017 par Marie-Claude Couderc. Nous suivons le parcours d'une pèlerine partie « se vider la tête », elle vit finalement une aventure humaine extraordinaire.

**Parcours des croix de chemin**, sur le GR® 65. 8,5 km au départ du pont du Moulinou au bord du Lot jusqu'à Golinhac puis aux Albusquiès (300m de dénivelé) vous feront découvrir plus de 20 croix en pierre, en métal forgé ou sculptées dans le bois (panonceau explicatif pour chacune). Panoramas successifs : 180° sur la Vallée du Lot, les forêts de châtaigniers, les Monts d'Aubrac, le Plomb du Cantal, le puy de Montabés...

## Hébergements

### Gîte Lo Soulenquo (Chambres et table d'hôtes, camping à la ferme de Fontteilles)

Léo et Milka FAVRE, Fontteilles

Tél : 06 10 97 08 71

Mail : info@losoulenquo.fr

Site : www.losoulenquo.fr - Capacité : 3 ch.

d'hôtes pour 7 pers., 4 mobil-homes, 2 caravanes, 20 emplacements (camping)

Nuit : **chambres d'hôtes** avec petit déj :

39 €/pers, 60 €/2 pers. **Chambres pèlerins**

en mobilhome : 17 € à 22 €/pers.

**Camping** : 5 €/pers - P.déj : 5 € - Repas bio : 15 € (végétariens et végétans bienvenus)

D.pens : 37 € à 53 € - Sur le GR® 65, 7 km

d'Estaing. Acheminement AR des pèlerins si besoin. Accueil chevaux. Machine à laver collective et wifi gratuit. Petite restauration en journée. Place de casse-croûte à l'abri.

### Chambre d'hôtes Elodie

Annie CLOT, Fontteilles - Tél : 06 08 10 46 52;

Mail : clot.annie@orange.fr

Capacité : 1 ch. (2 pers.)

### Gîte d'étape L'Orée du chemin

Stephan DISSAC Massip

Tél : 05 65 48 61 10 - 06 71 38 07 57

Mail : stephan.dissac@wanadoo.fr

Site : www.loreeduchemin.fr

Capacité : 20 lits (1ch./2pers. - 2ch./3pers.

3ch./4pers.) - Nuit : 15 € (draps serviettes 1,50 €)

P.déj : 5 € - D.pens : 34 € - Repas : 14 €/pers.

à 19h - pique-nique 7 €/réservation

Ouvert du 01/04 au 30/10. Sur le GR® 65.

Buanderie. Wifi. Accueil chevaux. Chiens refusés.

### Hôtel Restaurant La Bastide d'Olt - Le Bourg

Tél : 05 65 51 63 68 - 06 89 54 96 85

Mail : labastide.golinhac@orange.fr

Site : www.golinhac-hebergements.com

Capacité : 18 places (5 ch.)

Nuit : 60 € à 123 € selon le nombre de pers.

dans la ch. - P.déj : inclus - D.pens : 71,50 €

à 173 € selon le nombre de pers. dans la ch.

Repas : 13,50 €. En saison restauration rapide

à partir de 5,50 €. Ouvert toute l'année. Wifi.

Lave-linge 3 €, sèche-linge 3 €. Parking gratuit.

### Chambres d'Hôtes Les Rochers

Régine BOLIS Le Bourg

Tél : 05 65 48 18 85 - 06 81 86 44 05

Mail : rgnbolis@gmail.com

Site : www.hebergement-golinhac.com

Capacité : 2 ch. (8 pers.)

Nuit : 60 €/1 pers. ; 68 €/2 pers. 88 €/3 pers.

108 €/4 pers. - P.déj : inclus + un sandwich

et un fruit offert pour le départ. Ouvert

toute l'année sur réservation (fermé les

10 premiers jours de juillet). Espace vert,

parking et wifi. Lave-linge 2 €, sèche-linge 2 €.



Toiture en lauzes à Golinhac

### **Chambres et table d'hôtes La Landette et Gîte Le Petit Saint Jacques**

Christa RENIERS-HEITKAMP  
Chambres et table d'hôtes – La Landette -  
Tél : 05 65 44 78 53 - Gîte - Les Hauts de  
Golinhac - Tél : 05 65 44 59 12  
Mail : paul.reniers@orange.fr  
Site : www.landette.fr - www.petitsaintjacques.fr  
Capacité : 4 ch. + 15 places en gîte  
Nuit : Chambres d'hôtes : 59 €/2pers.  
Gîte à partir de 26 € - P.déj : inclus  
D.pens : 44 €/pers. en ch. double,  
42 €/pers. en ch. multiple.

Repas : 15 € - Ouvert toute l'année.  
Sur le GR® 65. Juste après le bourg. Anglais,  
allemand, néerlandais. Wifi gratuit, salle TV,  
parking et jardin. Draps fournis pour le gîte.

### **Pôle Bellevue (chalets, gîtes d'étape, camping 3 étoiles)**

Gérald et Chantal NIEMCZYK Le Bourg  
Tél : 05 65 44 50 73 - 06 89 55 46 32  
Mail : pole-bellevue12@orange.fr  
Site : www.pole-bellevue.fr

**Gîte d'étape le Bellevue** 18 lits.  
Tarifs nuitée 14,90 € ch. de 4 ou 6 lits  
17,50 € ch de 2 lits - P.déj. 5,10 €.

**Gîte d'étape le Radal** 13 lits  
(700 m du camping). Tarifs nuitée 14,90 € -  
P.déj. 5,10 € - Accueil chevaux au pré.

**Camping** tarif nuitée à partir de 7,50 € par pers.  
(tarif variable suivant les saisons). P.déj. 5,10 €.

**Chalets** Tarifs nuitée 40 €/1 pers. (p.déj.  
Inclus) 60 €/2 pers. (p.déj. Inclus) 75 €/3 pers.  
85 €/4 pers. Linge de lit et serviettes inclus.

Repas : pizzas le vendredi, samedi,  
dimanche + tous les jours en juillet et août.  
Ouvert d'avril à fin septembre. Lave-linge 3 €,  
sèche-linge 2,50 €, piscine chauffée gratuite  
ouverte en juin, juillet et août, jeux de  
société, bibliothèque, wifi gratuit.

### **Gîte d'étape Chambres et table d'hôtes Le Battédou - Le Battédou** - Tél : 05 65 48 61 62

Mail : lebattedou@wanadoo.fr  
Site : http://lebattedou.free.fr  
Capacité : 12 pers. en dur et 18 pers. en camping

**3 chambres d'hôtes** : de 1 à 4 pers. avec  
sanitaires privés à 66 €/nuit/2 pers.

**Camping à la ferme** : forfait emplacement  
+ 2 pers. : 20 €/jour, enfant – de 12 ans  
suppl : 4 €/jour ; adulte suppl : 5 €/jour ;  
branchement électrique : 3,50 €/jour.

Repas : du soir : 22 €, enfant – 13ans : 10 €,  
P.déj : 9 €, pique-nique : 10 €  
Ouvert toute l'année. 2 km du GR® 65.

Accueil équidés au pré, draps et serviettes  
fournis, lave-linge et sèche-linge 6 €, Produits  
de la ferme issus de l'agriculture biologique.

### **Gîte Chambres et table d'hôtes La Ferme de Bessoles** - Xavier et Joëlle SOULIE

Bessoles Tél : 05 65 66 18 86 - 06 65 50 10 31  
Mail : soulie.xavier@wanadoo.fr  
Site : www.lafermedebessoles.com  
Capacité : 4 ch. (2 ou 3 pers.)

Nuit : 40 €/1pers. 50 €/2pers. 72 €/3pers.  
P.déj : inclus - D.pens : 37 € à 41 €/pers.  
Repas : 16 €, pique nique sur réservation 8 €.  
Ouvert du 1 avril au 15 octobre.

Sur le GR® 65 à mi-chemin entre Estaing et  
Conques. Acheminement AR des marcheurs  
depuis Golinhac.

### **Chambres d'hôtes Les Cabanes d'Elo**

Elodie CARCENAC La Brousse  
Tél : 06 71 62 32 40

Mail : lescabanesdelo@gmail.com  
Site : www.lescabanesdelo.fr  
Capacité : 3 ch. perchées dans les arbres de  
3 pers. - Nuit : 95 € à 110 €/2pers./jour  
(40 €/3ème pers./jour),

Repas : 32 € panier sur réservation (2 pers.).  
Ouvert d'avril à octobre.

Hors GR® 65 à 2 km de Massip.

## **Services**

- Aire de la Sansagerie (toilettes sèches, eau potable, tables, porte sac-à-dos, banc et poubelle) entre Estaing et Golinhac.
- Point d'eau potable à l'intersection vers le hameau du Broil.
- Toilettes et eau potable à proximité du point de vue Notre-Dame-des-Hauteurs à Golinhac.
- Vers Espeyrac près du ruisseau, aire de la Daze des Vernhettes (toilettes sèches, eau potable, tables, banc, porte sac et poubelle).

### **Epicerie Le Petit Marché, Point Vert Crédit Agricole, Tabac, Presse, Boulangerie**

Le Bourg Tél. 05 65 48 61 63  
Ouvert tous les jours sauf Dimanche AM de  
mai à septembre. D'octobre à avril, fermé le  
dimanche AM et lundi AM.

**Agence Postale** Le Bourg  
Tél. 05 65 44 78 35 Fax : 05 65 44 52 40  
Ouvert du lundi au samedi de 8h30 à 12h

**Culte catholique** : consulter l'affichage à  
l'église.

# Espeyrac

248 habitants - 400 m d'altitude



*Écartelé, au premier d'argent au sautoir de gueules ceci pour la maison de Panat, au second d'argent à quatre pals de gueules pour la maison de Séverac, au troisième de gueules à la harpe d'or pour la maison d'Arpajon, au*

*quatrième de sinople à la marque d'or JC qui est pour Jean de Condamine, sur le tout une coquille d'or en rappel du Chemin de Saint-Jacques-de-Compostelle.*

**Mairie** Le Bourg 12140 ESPEYRAC  
Tél. 05 65 69 88 69 Fax : 05 65 69 88 28  
Mail : [mairie-espeyrac@wanadoo.fr](mailto:mairie-espeyrac@wanadoo.fr)  
Ouvert lundi au samedi : 9h-12h.



Panneaux d'information de découverte du village (toit de lauze, lavoir, sarcophages, tête mystérieuse, moulin, forge/minerai de fer...)

[st-jacques-aveyron.com](http://st-jacques-aveyron.com)

## ○ Aperçu historique

À 12 km d'Entraigues, **Espeyrac** est nommé dans le cartulaire de Conques dès le XI<sup>e</sup> s. En 1356, le village fut fortifié et fut le siège d'une baronnie importante qui fut démembrée en 1681.

Du moyen âge au XVI<sup>e</sup> s. le long des Dazes on exploita des mines de fer et de moulins (moulin qui battaient le minerai de fer).

L'église actuelle est de la fin du XIX<sup>e</sup> s. De l'ancienne église, il subsiste le mur du chevet

avec des croix de grès rouge, à l'extérieur et des sarcophages de grès ou de granite de l'époque carolingienne, dans la cour du presbytère.

Le village possédait 2 châteaux. De celui des seigneurs d'Espeyrac, subsiste un bâtiment avec tourelle. Deux croix de pierre se trouvent aux entrées de ce site très agréable situé au creux de la pittoresque vallée de la Daze.

## ○ Le saviez-vous ?

Une croix en fer forgé joliment sculptée, ornée d'une coquille Saint Jacques, hissée sur une pierre en granit, sera érigée sur le GR® 65 à l'intersection des routes Liabastres et Bessoles, à l'initiative de Renaud FALISSARD.

## ○ Hébergements

### Accueil au Soulié de Saint-Jacques

Michel ROUDIL *Le Soulié*

Tél : 05 65 72 90 18 - 06 49 07 46 61

Mail : [mroudil@yahoo.fr](mailto:mroudil@yahoo.fr)

Site : [www.gite-soulie-saint-jacques.com](http://www.gite-soulie-saint-jacques.com)

Capacité : 13 places

Nuit : Libre participation aux frais.

Repas : tendance végétarien.

Ouvert de Pâques à octobre.

Sur le GR® 65, 2 km avant Espeyrac. Espace café et une chapelle à disposition.

### Hôtel-restaurant La Vallée

Martine et Jean-Yves GARCIA Le Bourg

Tél : 05 65 69 87 61

Mail : [sarl.lavallee@orange.fr](mailto:sarl.lavallee@orange.fr) - Capacité : 11 ch.

Nuit : 40 €/1 pers. 50 €/2 pers. 55 €/3 pers.

P.déj : 7 € - D.pens : 60 €/1pers. ch. single,

50 €/pers.ch. double, 47 €/pers.ch.triple

Repas : 15 € à 25 €

Hôtel et restaurant ouverts d'avril à mi-octobre, sauf si groupe, fermé le dimanche soir. Réservation souhaitée.

Restaurant ouvert toute l'année sauf le samedi midi du 20/03 au 30/10 et tous les soirs du 30/10 au 20/03.

Samedi en saison, ouverture de l'hôtel à 16h. Sur le GR® 65. Anglais.

### Gîte d'étape communal

Audrey COMBRES Le Bourg

Tél : 06 89 08 72 29

Mail : [audreycombres12@gmail.com](mailto:audreycombres12@gmail.com)

Capacité : 12 places (2 dort.)

Nuit : 14,90 € (hors TS) - P.déj : 5 €

Ouvert toute l'année. Sur le GR® 65.



**Gîte Chez Benjamine** - Benjamine BRUNI  
 Le Bourg Tél : 05 65 46 16 64 - 06 09 16 12 40  
 Mail : benjamine.bruni@orange.fr  
 Capacité : 2 ch. (4 pers)  
 Nuit : 20 à 30 € (café offert, taxe de séjour et petit-déj' en sus).  
 Ouvert d'avril à octobre. Wifi. Coin cuisine. Lave-linge.

**Gîte chrétien Pèlerin Liris**  
 Fabienne SALABERT *Liris* Tél : 06 73 59 47 02  
 Mail : gitedeliris@gmail.com  
 Capacité : 3 ch. (6 lits)  
 Nuit : 15 €/1 pers. + taxe de séjour.  
 P.déj. : 5 € - Repas : cuisine et salle à manger d'été à disposition. Ouvert de Pâques au 30/09. Wifi gratuit. Lave-linge 3 €. Accueil chiens, ânes. A 1,2 km du GR® 65 direction Entraygues. Acheminement des pèlerins depuis Espeyrac.

## Services

- Aire de la Place (toilettes, tables et eau potable) à proximité de l'église.
- Aire de la Vallée (tables et abri couvert) près du restaurant la Vallée.

**Alimentation Générale « Mon Petit Marché »** ventes de pain, sandwiches.

Le Bourg  
 Tél. 06 89 08 72 29 ouvert 7 jours sur 7, toute l'année.

**Agence Postale** Le Bourg Tél. 05 65 42 54 48  
 Ouvert lundi au samedi : 9h-12h.

*La petite foire annuelle d'Espeyrac à lieu le dernier samedi du mois de mai.*

*A la Moleinerie, minoterie (farine de blé) et fabrique d'huile de noix ou de noisette.*

*Au Sarget, confitures de création artisanale.*

## Senergues



**437 habitants**  
**506 m d'altitude**

**Mairie** Le Bourg 12320 SENERGUES  
 Tél. 05 65 69 85 72 Fax : 05 65 72 84 04  
 Mail : mairie-senergues@wanadoo.fr  
 Site : www.senergues.fr  
 Ouvert du lundi au vendredi : 9h-12h



SI documentation  
 touristique en libre-  
 service de 9h à  
 19h et panneaux  
 d'interprétation sur la  
 placette.

[st-jacques-aveyron.com](http://st-jacques-aveyron.com)

## Historique

Située entre la vallée du Lot et Conques, sur un éperon granitique, l'agglomération de Sénergues est très ancienne. Son origine remonterait à la période gallo-romaine et peut être au-delà. Le patrimoine architectural est remarquable avec cinq églises ou chapelles et quatre châteaux répartis sur le territoire de la commune. On remarquera dans le bourg :

**L'église de Sénergues.** L'origine de ce lieu de culte est bien antérieure au IX<sup>e</sup> s. En effet, dans un diplôme daté du 8 avril 819, Louis le Pieux, fils de Charlemagne fait donation de l'*aecclesia Cerniangis* à l'abbé Médraldus de Conques

Le bâtiment actuel est l'œuvre d'Antoine de Rousselet, abbé de Conques au XVI<sup>e</sup> s. qui a presque entièrement reconstruit l'édifice précédent détérioré. Il a laissé sa signature, avec ses armoiries qui figurent au-dessus du portail du parvis.

L'église est dédiée au culte de saint Martin et a conservé à l'intérieur de nombreux emplois de l'édifice primitif, culs-de-lampe, tabernacle et cuve baptismale en granit avec ornement à gros câble du XI<sup>e</sup> s. Deux niches éclairées abritent une cuve en plomb datée du XIII<sup>e</sup> s. et une croix de procession du XIV<sup>e</sup> s.

**Les vitraux.** Œuvre remarquable du Père Ephrem Socard, moine bénédictin de l'abbaye d'En Calcat dans le Tarn et peintre verrier internationalement reconnu. Mis en place en 1965, ces vitraux sont constitués de dalles de verre teintées travaillées à la marte line. En les taillant dans l'épaisseur, le peintre verrier donne à chaque coloris une profondeur et des dégradés subtils où la lumière se plaît à jouer en permanence.

**Le château de Sénergues.** La tour carrée fut édifée en 1385 à l'époque de la guerre



de Cent-Ans pour se défendre contre l'envahisseur anglais et les bandes de routiers. Le logis seigneurial actuel, dont l'aile brûlée n'a pas été reconstruite, date de la fin du XV<sup>e</sup> s. Le donjon carré en granit possédait trois étages intérieurs desservis par un escalier en colimaçon. Un conduit pratiqué dans l'épaisseur du mur d'enceinte servait de canal acoustique entre le chemin de ronde et les étages inférieurs. Au sommet : deux créneaux et trois piles sur lesquelles s'appuyait une toiture à quatre pans. Les traces d'un chemin de ronde extérieur sur mâchicoulis sont encore visibles. Le profil des corbeaux atteste la fin du XIV<sup>e</sup> s.  
*Attention le château est une propriété privée.*

Capacité : 40 emplacements  
Nuit : de 38 € à 48 €/2pers. en tente ou mobil-home en basse saison, 42 €/2 pers. en tente en haute saison - P.déj : 6,50 €  
Ouvert du 01/04 au 30/09. A 6 km du GR® 65.  
Location 3 tentes Safari équipées,  
2 Mobil Home, navettes assurées depuis Sénèrgues 7 €.

### Services

- Aire de l'église (toilettes et tables)
- Aire du terrain de quilles (toilettes, eau potable, abri couvert, tables et poubelle)
- Toilettes face à la Mairie et dans la rue vers le Château.

### Hébergements

**Gîte d'étape et de Séjour Domaine de Sénos** Gîte de France 3 épis, Rando'Plume  
Odile MERCIER Le Bourg  
Tél : 05 65 72 91 56

Mail : bienvenue@gites-aveyron.com  
Site : www.gites-aveyron.com  
Capacité : 33 places (12 ch. 2 à 5 lits)  
Nuit : 19 € - P.déj : 6.50 € - D.pens. : 41.80 €  
Repas : 17.50 € (uniquement le soir)  
Ouvert du 01/04 au 15/11. Sur le GR® 65..  
Internet. Lave-linge 3.50 €, sèche-linge 1.50 €, cuisine à disposition, salon, salle TV. Anglais.

**Camping L'Etang du Camp \*\*\***

Stuart et Christine ROBINSON  
*Etang du Camp*  
Tél : 05 65 46 01 95 - 06 78 03 04 71  
Mail : info@etangducamp.fr  
Site : www.etangducamp.fr

**Café tabac presse.** Tél. 05 65 42 76 22  
Au Bon Coin, petit-déjeuner dès 8h, terrasse pour casse-croûte tiré du sac, possibilité de faire chauffer les plats à emporter. Service restauration rapide uniquement sur réservations. Fermé le mercredi.

**Epicerie - Pain** Tél. 05 65 69 82 56  
"Votre Marché chez Elodie" fermé dimanche après-midi et lundi ouvert de 8h30 à 12h et de 16h à 19h.

**Boucherie Charcuterie** Tél. 05 65 72 87 60  
MAS Le Bourg. Fermé dimanche après-midi, lundi et jeudi.

**Agence postale** Tél. 05 65 69 86 00  
Ouvert du lundi au vendredi : 9h-12h.

**Culte catholique** : les 1<sup>er</sup> et 3<sup>ème</sup> dimanche du mois à 9h30.

**Fête d'été le 3<sup>e</sup> dimanche de juillet**

*Feu d'artifice tiré autour du château avec embrasement de la tour.*



Senèrgues

# Conques-en-Rouergue

## Conques



**257 habitants**  
**250 m d'altitude**

*De gueules, à un  
pairle alésé d'argent,  
accompagnée de trois  
coquilles de même, deux  
en chef et une en pointe.*

### Mairie Le Bourg CONQUES

12320 CONQUES-EN-ROUERGUE

Tél. 05 65 72 83 60 Fax : 05 65 72 81 58

Mail : mairie-conques@wanadoo.fr

Site [www.conques-en-rouergue.com](http://www.conques-en-rouergue.com)

### Office de Tourisme Le Bourg CONQUES

Tél. 05 65 72 85 00

Mail : [contact@tourisme-conques.fr](mailto:contact@tourisme-conques.fr)

Site : [www.tourisme-conques.fr](http://www.tourisme-conques.fr). Accueil, information, visites guidées (Service Patrimoine, Info à l'Office de Tourisme), point de consultation Internet et Wifi.

Label Tourisme et Handicap (visuel et mental).

Ouvert tous les jours d'avril à septembre de 9h30 à 12h30 et de 14h à 18h30 (juillet-août de 9h30 à 18h30), d'octobre à mars de 10h à 12h et de 14h à 18h. Fermeture annuelle le 1<sup>er</sup> janvier et le 25 décembre.

### CONQUES GRAND SITE D'OCCITANIE

« Trésor et lumière du roman »

L'abbatiale de Conques et le pont des pèlerins sont inscrits au Patrimoine mondial par l'UNESCO au titre des chemins de Compostelle en France.



**Vous êtes à 1319 km  
de St-Jacques de  
Compostelle**

[st-jacques-aveyron.com](http://st-jacques-aveyron.com)



### Accueillis & Accueillants

Portraits à découvrir dans le cloître de l'Abbatiale.

3 GR à Conques : Suivre la signalétique GR® 65 (rue Charlemagne pour le chemin de Compostelle). Le GR® 62 passe aussi à Conques (Rue Jérôme Florens) ainsi que le GR® 465 arrivant des monts du Cantal.

## ○ Aperçu historique

Le village de **Conques** se niche dans un cadre naturel préservé. Étape importante du chemin de Saint-Jacques de Compostelle, il est une référence en matière d'architecture romane et d'orfèvrerie médiévale. A la fin du VIII<sup>e</sup> s. l'ermite Dadon choisit ce site sauvage pour se retirer dans la solitude. Ainsi naquit un monastère de bénédictins.

Grâce aux reliques de sainte Foy qu'un moine ramène d'Agen en 866, Conques devient un centre de pèlerinage puis une étape majeure sur le chemin de Saint-Jacques de Compostelle. Le culte de la sainte se répand à travers la chrétienté occidentale et les donations en faveur du monastère se multiplient.

## ○ Patrimoine

- **Visites guidées du village, de l'abbatiale et des tribunes / vitraux** – Individuels : d'avril à septembre et pendant les vacances scolaires, Groupes : toute l'année sur réservation au 05 65 72 85 00 – Service Patrimoine de Conques.

- **Visites numériques (tablettes en location) pour l'Abbatiale et le Trésor** – Toute l'année aux heures d'ouverture

**L'abbatiale romane Sainte-Foy.** Édifice majeur de l'architecture romane, l'abbatiale Sainte-Foy est un impressionnant vaisseau de pierre qui surprend par son élévation intérieure. L'étage des tribunes permet d'admirer les remarquables chapiteaux historiés et les vitraux contemporains du peintre Pierre Soulages (visite des tribunes règlementée : renseignements auprès du Service Patrimoine / Office de Tourisme). Les éléments encore existants du cloître médiéval témoignent de la grandeur de cette architecture.

**Le tympan du Jugement dernier.** Reconnu internationalement comme étant un des bijoux de l'art roman, le tympan du Jugement dernier de l'abbatiale Sainte-Foy de Conques et ses 124 personnages est un des chefs-d'œuvre de la sculpture française du XII<sup>e</sup> s.

**Les vitraux de Pierre Soulages.** Commandés par le ministère de la Culture et achevés en 1994, les vitraux de l'abbatiale Sainte-Foy sont l'œuvre du peintre contemporain Pierre Soulages. Ils respectent tout en la magnifiant l'architecture romane de l'édifice et modulent la lumière extérieure qui pénètre dans l'église.



**Le Trésor d'orfèvrerie.** Composé d'un grand nombre de reliquaires, recouverts d'or et d'argent, d'émaux, de camées, d'intailles et de pierres précieuses, au premier rang desquels la très célèbre Majesté de sainte Foy, seul exemple conservé des statues reliquaires conçues aux environs de l'an mil, le Trésor de Conques est l'un des cinq grands trésors européens d'orfèvrerie médiévale, et le seul, en France, qui regroupe autant d'objets du Haut Moyen Âge. *Ouvert tous les jours, d'avril à septembre (9h30-12h30 et 14h-18h30) et d'octobre à mars (10h-12h et 14h-18h). Fermeture annuelle le 1<sup>er</sup> janvier et le 25 décembre. Tarif réduit pour les pèlerins avec crédentiale.*

**Le village médiéval.** Flâner dans les ruelles équivaut à effectuer un voyage dans le temps et au cœur d'un des **plus beaux villages de France**. Autour de la basilique romane et du monastère, l'habitat de colombage et de toitures de lauzes s'est développé sur le versant ensoleillé.

**Le pont des pèlerins.** Sur le GR® 65 en bas du village, le pont dit « romain », appelé ainsi en raison du passage des *romius*, les « pèlerins » en occitan, permet de franchir le Dourdou.

### ○ Le saviez-vous ?

**Le manuscrit de la chanson de sainte Foy**, dans sa forme primitive, sans lettrine, date du XI<sup>e</sup> siècle. Le calligraphe Xavier Piton a réalisé, lors de l'année jubilaire 2003, un nouveau manuscrit où la chanson est présentée en occitan, sur 19 pages ornementées d'une lettrine d'époque pour chacune de ses 52 strophes. Ce travail est exposé en partie au cœur de l'abbatiale face à la sacristie.



**Conques, étape attestée sur le Guide du Pèlerin.** Le *Guide du Pèlerin*, un manuscrit latin du XII<sup>e</sup> siècle, évoque en ces termes l'étape majeure de Conques et les bienfaits de sa sainte patronne : *« le très précieux corps de la bienheureuse Foy, vierge et martyre, fut enseveli avec honneur par les chrétiens dans une vallée appelée vulgairement Conques ; on bâtit au-dessus une belle basilique dans laquelle, pour la gloire de Dieu, jusqu'à aujourd'hui la règle de saint Benoît est observée avec le plus grand soin ; beaucoup de grâces sont accordées aux gens bien portants et aux malades ; devant les portes de la basilique coule une source excellente dont les vertus sont plus admirables encore qu'on ne peut le dire. Sa fête se célèbre le 6 octobre ».*



Conques-en-Rouergue © Balint Pörncz

**Le Label «Tourisme et handicap» (visuel et mental)** a été décerné à l'Office de Tourisme de Conques pour son action en matière d'accessibilité des personnes handicapées dans le cadre d'un partenariat avec l'Association Braille et Culture.

## ○ Manifestations

**Festival de musique :** Les rencontres musicales de Conques (période estivale)

**Cycle de conférences :** Histoire de l'art

**Les Nocturnes de Conques :** de mai à mi-octobre - 21h présentation du tympan ; 21h30 orgue et lumière avec visite des tribunes (accès aux tribunes règlementé : possible pour les + de 12 ans);

22h15 Mise en lumière et polychromie du tympan – *Renseignement à l'Office de Tourisme de Conques*

**Festivités de la Sainte-Foy,** le dimanche qui suit le 6 octobre (en 2020 dimanche 11 octobre).

## ○ Hébergements

**Hôtel Le Sainte-Foy\*\*\*** M. GARCENOT  
Rue Gonzague Florens Tél : 05 65 69 84 03  
Mail : hotelsaintefoy@hotelsaintefoy.fr  
Site : www.hotelsaintefoy.com  
Capacité : 17 ch. - Nuit : 85 € à 175 €  
P.déj : 13.50 € - Repas : 28 € à 35 €  
Ouvert de mi-avril à Toussaint.

Face à l'abbatiale. Demeure de caractère du XVIII<sup>e</sup> siècle. Salons, patio et terrasses, clim. dans certaines ch., ascenseur, internet gratuit, garage privé.

**Hôtel-restaurant L'Auberge Saint-Jacques\*\*** Logis de France 1 cheminée  
Rue Gonzague Florens  
Tél : 05 65 72 86 36

Mail : info@aubergestjacques.fr  
Site : www.aubergestjacques.fr  
Capacité : 13 ch. - Nuit : 62 € à 72 €  
P.déj : 9 € - D.pens : 72 €/1pers. 118 €/2pers.  
Repas : 21 € à 45 €  
Ouvert toute l'année. Parking, terrasse.

**Hôtel-restaurant Les Maisons d'Hervé BUSSET \*\*\*\*** 1\* Guide Michelin, Maître restaurateur de France, Gault Millau 3 Toques, 4 étoiles NN pour l'Hôtel.

Tél : 05 65 72 84 77  
Mail : reservation@moulindecambelong.com  
Site : www.moulindecambelong.com  
Capacité : 8 ch. + 1 suite - Nuit : 130 € à 270 €  
P.déj : 15 € - Repas : 62 € à 110 €  
Ouvert du 10/04 au 31/10.  
Fermé le lundi toute la journée, les mardis, mercredis et jeudis à midi en basse saison,

le lundi midi uniquement en haute saison.  
500 m du GR® 65. Piscine, parking privé, terrasse. Animaux acceptés avec supplément. Massage sur demande. Accès handicapés.

**Chambres d'hôtes L'Acanthe**

Gîte de France 2 épis - Mme SCEPE  
Rue Emile Roudié

Tél : 05 65 72 83 87 - 06 81 48 23 02

Mail : lacanthe.conques@orange.fr

Capacité : 6 places (3 ch.)

Nuit : 69 €/1 pers. 80 €/2pers. - P.déj : inclus

Ouvert du 01/04 au 31/10.

**Chambres d'hôtes Chez Alice et Charles**

Gîte de France 2 épis. Chambre d'hôte référence. Guide vert Michelin Midi Toulousain  
Alice et Charles GAILLAC

Rue du Chanoine André Bénazech

Tél : 05 65 72 82 10 - 07 87 19 17 59

Mail : germain.gaillac@orange.fr

Capacité : 9 places (4 ch.)

Nuit : 70 €/1 pers. de 77 € à 86 €/2pers.

115 €/3lits jum. +TS - P.déj : inclus

Ouvert du 07/04 au 15/11.

**Chambres et table d'hôtes Au Castellou**

Chambre d'hôte référence

Barbara et Guy ALIZON

Tél : 05 65 78 27 09 – 06 48 15 66 91

Mail : castellou.conques@gmail.com

Site : www.aucastellou.fr

Capacité : 5 ch. (14 à 28m<sup>2</sup>)

Nuit : 66 à 76 €/1pers. 77 à 87 €/2pers.

111 €/3pers. 140 €/4pers. - P.déj : inclus

Repas : 27 €. Ouvert du 15/03 au 15/10.

Sur le GR® 65. Anglais, espagnol. Buanderie.

**Chambres et table d'hôtes La Maison des Sources**

Gîte de France 3 épis

Valérie DUPRE et Stéphane BOULARES

Cambelong

Tél : 05 65 47 04 54 - 06 19 49 23 92

Mail : lamaison-des-sources@orange.fr

Site : www.lessourcesdeconques.com

Capacité : 4 ch. - Nuit : 69 €/1pers.

79 €/2pers. 99 €/3pers. - P.déj : inclus

Repas : 25 €. Panier pique-nique : 8 €

Ouvert toute l'année. 500 m du GR® 65. Wifi.

Parking voiture. Location VTT/vélos électriques.

**Accueil Pèlerin de l'Abbaye Sainte-Foy**

Ordre des chanoines réguliers de Prémontré

Tél : 05 65 69 89 43

Mail : saintefoy@abbaye-conques.org

Site : www.abbaye-conques.org

Capacité : 96 places (47 lits en 4 dort. -

20 ch. 1-2-3 ou 4 lits)

Nuit : 12 € à 16 €/pers. en dortoir - 25 € à 66 €

en chambre de 1 à 4 lits.

P.déj : 6 € - Repas : 13 € le soir

Fermeture du 01/01 au 15/01. Sur le GR® 65, derrière l'abbatiale. Accueil de 14h à 18h.



Abbatiale Sainte-Foy © Balint Pöncezi

### Maison familiale de vacances

Agréments jeunesse et sports  
 Bernard BURGIERE Rue Henri Parayre  
 Tél : 05 65 69 86 18  
 Mail : mfvconques@orange.fr  
 Site : www.maison-vacances-conques.com  
 Capacité : 87 lits - Nuit : 13 € à 20 €  
 P.déj : 4 € - Pens.C : 43 € à 50 € - TS en sus : 1 €  
 Repas : 13 € - Ouvert toute l'année si groupe  
 minimum 20 pers. 150 m du GR® 65. Internet.

### Camping Beau Rivage \*\*\*

Franck BRONCAN Faubourg de Conques  
 Tél : 05 65 69 82 23 - 06 61 17 47 73  
 Mail : camping.conques@wanadoo.fr  
 Site : www.campingconques.com  
 Capacité : 60 places (dont 8 mobil homes)  
**Camping** Nuit : 17 € à 21.50 €/2 pers.  
 suivant saison et véhicule.

Supplément électricité 4.50 €/nuit.  
**Mobil home** Nuit : 49 € à 73 € (de 1 à 5 pers.)  
 - P.déj : 8 € - D.pens : 69 € à 40 €/pers. (en  
 fonction du nombre de 1 à 5)  
 Repas : Restaurant ouvert à tous.  
 Ouvert du 01/04 au 30/09. 200 m du GR® 65.  
 Wifi. Epicerie. Laverie. Anglais.

### Chambres et table d'hôtes Les Grangettes

Chambres d'hôtes référence  
 Sybille GORIN - FRERY *Calvignac*  
 Tél : 06 75 50 59 19

Mail : sybillegorin.frery@gmail.com  
 Site : www.lesgrangettesdeconques.fr  
 Capacité : 6 places (2 ch. duplex et annexe)  
 Nuit : 1 pers. 64 € à 84 € ; 2 pers. 74 € à 94 €.  
 P.déj : inclus - Repas : 26 €/réservation  
 Ouvert toute l'année sur réservation. 5 km  
 de Conques, parking couvert. Acheminement  
 AR des pèlerins depuis Conques. Chiens  
 admis (merci de prévenir). Accueil équidés.

## Services

- Aire au hameau de Saint- Marcel (toilettes, eau potable et tables).
- Toilettes à proximité de la Mairie et place de l'église.
- Aires de pique-nique avec tables près du Parking de la Salesse, au niveau du Centre européen et derrière le cloître (sans table). Stationnement longue durée (pèlerin) au parking de la Rivière (2 km du bourg ; 1 km du GR au pont des pèlerins)

### Restaurants

*(Certains ne sont ouverts qu'en haute saison)*  
 - Restaurant Hervé Busset\*  
 Tél. 05 65 72 84 77 (500 m du GR® 65).  
 - Auberge St-Jacques Tél. 05 65 72 86 36  
 - Hôtel-restaurant Ste-Foy Tél. 05 65 69 84 03  
 - Pizzeria Chez Dany Lo Romiu Tél. 05 65 46 95 01  
 - Le Charlemagne Tél. 05 65 69 81 50  
 - Brasserie « Au Parvis » Tél. 05 65 72 82 81  
 - Salon de thé - restauration - Bio « Sur le chemin du Thé » Tél. 09 60 02 81 95  
 - Le Comptoir de Germain (Bar à vin -petite restauration) Tél. 06 83 18 34 87

**Epicerie** en saison (bourg de Conques, tous les jours) basse saison (mercredi et samedi matin). Tél. 09 51 28 14 08.

- Point épicerie Camping Beau-Rivage (faubourg) d'Avril à septembre.

**Boulangerie** Le Fournil du Pèlerin Le Bourg Tél. 05 65 69 85 37. Ouvert avril à mi-octobre.

### Produits du terroir

Au Tympan Le Bourg Tél. 05 65 69 86 16



**Agence postale DAB** Tél. 05 65 70 11 34  
**Transports toutes directions y compris GR® 65 :**  
 - Transports Lample - Tél. 04 71 49 95 55 -  
 06 07 75 93 32 - Mail : taxis-lample@orange.fr  
 Site : www.transports-lample-conques.fr  
 - Conques Transport (à partir de 2 pers.)  
 Tél. 07 88 15 48 03 - Mail : contact@conques-  
 transport.com - Site : www.conques-transport.com  
 - Transports en commun : ligne régulière en  
 bus Conques-Rodez (1<sup>er</sup> avril au 31 octobre)  
 - Transport à la demande vers la gare de St-  
 Christophe (contact Transport Lample)  
**Pour les autres transporteurs** sur le GR® 65  
 contacter l'Office de Tourisme au 05 65 72  
 85 00 ou www.gr65.tourisme-conques.fr  
**Culte catholique** Prières sauf lundi :  
 7h30/12h05/18h/20h30 (lors de la dernière  
 prière bénédiction des pèlerins) – vêpres les  
 dimanches à 17h (horaires variables hors  
 saison) - Messes à 8h en semaine, à 11h  
 dimanches et jours de fêtes.

## Terroir - Ateliers

**Conques et son vignoble** : 6 hectares de  
 vignes, vin rouge (Merlot, Cabernet sauvignon,  
 Cabernet Franc, Syrah) et vin blanc (Chenin  
 et Chardonnay). Vente directe au chai situé  
 au-dessus du village de Conques. *Accueil  
 des groupes sur réservation. Sur le GR® 65.*  
 Vin de pays de l'Aveyron - Patrick ROLS  
 Le Colombié - Mail : gaecrols@orange.fr  
 Tél. 05 65 59 74 47 - 06 27 80 27 09  
**Artisan sellier-harnacheur, maroquinier**  
 Lin ALBERICI Rue Gonzague Florens  
 Tél. 06 84 35 82 27 / 05 65 74 49 64  
 Mail : alberici.sellier@laposte.net  
 Site : www.albericisellier.book.fr  
**Créateur Maroquinier - La Rive**  
 Tél. 05 65 42 41 79 - 06 82 94 27 45  
 Site : larive-marquinier.fr  
 Mail : atelier@larive-marquinier.fr

**Artisan maroquinier – cordonnier Herrero**  
 Tél. 06 37 77 53 45

**Gravure en taille douce** - Gilles CASALONGA  
 Tél. 05 65 69 83 85 - Rue Emile Roudié

**Cairn Création** Atelier de sculpture,  
 poterie et vitrail Tél. 06 80 71 14 95- Émile  
 GOURMELON Rue Gonzague Florens  
 Mail : cairncreation@wanadoo.fr  
 Site : www.cairn-creation.com

**La Grange à Palabres** Atelier de gravure à  
 l'eau forte Sculpture sur pierre et bois  
 Christiane LAPEYRE  
 Tél. 05 65 46 45 22 - 06 30 97 29 25  
 Site : www.christianelapeyre.fr

**Galerie Lepage**  
 Peinture et sculpture Tél. 06 82 49 74 41  
 Site : www.dominiquelepage.com

**La Perle d'art** Verrier-créateur  
 laperledart@yahoo.fr - laperledart.unblog.fr  
 Tél. 06 16 85 89 39

**Atelier, galerie, stage Peinture - Martine  
 Boutet** Tél. 06 24 41 47 46

**El Camino** : Parapluies et objets d'art  
 Tél. 06 83 55 06 56

**Les Arts du Feu - Sylvie PONS**, céramique  
 Tél. 06 86 72 25 02

**Delphine ISKANDAR** Création de bijoux  
 Tél. 06 52 07 18 89

**Sculpteur sur bois** Jean-Pierre CAEN  
 La Vaysse Tél. 05 65 72 85 60

Atelier vente à 5 km du village de Conques.

**Tapiserie contemporaine de basse-lice**  
 Christel LACHE La Vaysse Tél. 05 65 72 85 60  
 Atelier vente à 5 km du village de Conques.

**Poterie – Céramique Aux Armes de Conques**  
 Tél. 06 86 51 58 72 – 06 89 04 45 38

## Grand-Vabre

**384 habitants - 213 m d'altitude**  
**7.5 km du GR**



*Taillé : au 1er mi-taillé d'argent  
 au pont isolé au naturel de quatre  
 arches, au 2e d'azur au voilier  
 contourné d'argent ; au chef de  
 gueules chargé de trois coquilles  
 d'argent.*

**Mairie** Le bourg GRAND-VABRE  
 12320 CONQUES-EN-ROUERGUE  
 Tél. 05 65 69 82 38  
 Mail : mairie.grandvabre@orange.fr  
 Site : www.conques-en-rouergue.com  
 Ouvert mardi et jeudi : 9h -12h.  
 mercredi : 14h-17h.

**Village fleuri (Site de La Vinzelle) :**  
**label régional 1 fleur.**

Le patrimoine architectural de Grand-Vabre,  
 riche et diversifié, est le témoin vivant de  
 l'histoire du village dont l'origine, tout comme  
 le nom, n'est pas pleinement définie.

**Chapelle Notre-Dame de la Nativité (ou de  
 Dadon)** Située sur la place du village, face  
 au Monument aux Morts, cette chapelle a  
 été, selon la tradition orale, l'église primitive  
 de Grand-Vabre. On peut toutefois penser  
 que sa fondation remonte au VI<sup>e</sup> et peut-être  
 même au V<sup>e</sup> s.

**L'église paroissiale Saint-Pierre** jouxte  
 le cimetière, domine et protège le village.  
 Elle repose sur les fondations d'une église  
 romane du XI<sup>e</sup> s. Le clocher, de style roman à  
 l'origine, a été surélevé en 1923, à l'occasion  
 d'une réparation.

# Noailhac



**165 habitants**  
**543 m d'altitude**

**Mairie** Le Bourg  
NOAILHAC

12320 CONQUES-EN-ROUERGUE  
Tél. / Fax : 05 65 69 85 81  
Mail : mairie.noailhac@wanadoo.fr - Ouvert le mardi de 14h à 17h et le vendredi de 9h à 12h.

## La commune

**Eglise Saint Jean-Baptiste** : L'édifice actuel date de 1730 et possède un grand retable de cette époque avec une statue de saint Jean Baptiste, de saint Pierre et un buste de saint Clair. On y trouve aussi une cloche classée, datant de 1646. (Accessible aux PMR).

Sur la place de l'église on peut admirer une magnifique croix en fer forgé datant de 1775, ainsi que la statue de Notre-Dame de la Font.

**Chapelle Saint-Roch** : A la sortie du village,



suivre le chemin de croix (érigé en mai 1890) pour accéder à la chapelle construite en 1882 et inaugurée en 1884 qui attire de nombreux pèlerins. L'origine de cette dévotion est un vœu contre la peste fait par les paroissiens en 1849. Deux reliquaires renferment les ossements de Saint-Roch. Chaque année le 16 août, jour de la Saint-Roch, a lieu la

traditionnelle procession. Admirez ses deux magnifiques vitraux, réalisés et offerts par un maître verrier noailhacois, en 1997 et 1999. (Accessible aux PMR).

**Col du Pergadou** : A 639 m d'altitude, c'est le point culminant de la commune ; une table d'orientation vous permet de vous situer, avec une vision à 360°.

## Hébergements

**Chambres d'hôtes** Gîte de France 2 épis  
Michel FALIP *Montbigoux*  
Tél : 05 65 69 85 01 - 06 81 93 34 50  
Mail : falip.michel@orange.fr  
Site : www.gitesdemontbigoux.fr  
Capacité : 2 ch. - Nuit : 42 €/1 pers.  
53 €/2 pers. 70 €/3 pers. - P.déj : inclus  
Repas : Pique nique/commande  
Ouvert toute l'année. 200 m du GR® 65.  
Restaurant à 800 m. Coin cuisine.

**Gîte d'étape communal**  
Aurélien GAILLAC Le Bourg  
Tél : 05 65 72 91 25 - 06 12 75 30 09  
Mail : gaillacaurelien@aol.com  
Capacité : 15 lits (3 chambres)  
Nuit : 12 € (6 € pour les moins de 8 ans) + TS en sus.  
D.pens : 31 €/pers. Repas du soir + P.déj. au restaurant St-Jacques. Panier repas sur réservation. Ouvert toute l'année. Sur le GR® 65. Salle commune, cheminée, cuisine. Anglais, espagnol.

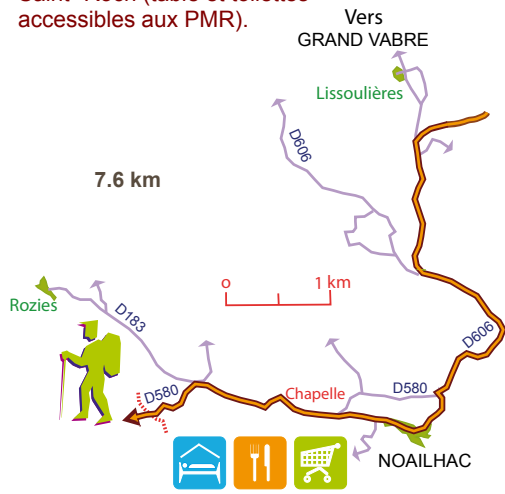
## Manifestations

**Lundi de Pentecôte** : foire et vide-greniers.  
**Fête de la Saint-Jean** le dernier WE de juin.  
**Pèlerinage de la Saint-Roch** : 16 août.

## Services

**Restaurant Chemin Saint-Jacques et Petite épicerie** avec produits frais.  
Aurélien GAILLAC Le Bourg.  
Tél. 05 65 72 91 25 - 06 12 75 30 09  
Ouvert toute l'année. Anglais, espagnol.

- Pour votre sécurité, une sur-largeur a été aménagée tout le long du GR® 65, sur la traversée de la commune.
- Toilettes publiques accessibles aux PMR (Personnes à Mobilité Réduite) sur la place de l'église.
- Un point d'eau potable public se situe à l'extérieur du restaurant.
- Des toilettes sèches à proximité de l'aire de pique-nique réaménagée face à la chapelle Saint-Roch (table et toilettes accessibles aux PMR).



# Firmi

**2459 habitants - 240 m d'altitude**  
**4 km du GR**

**Mairie** 9 pl. Hôtel de Ville 12300 FIRMI  
Tél. 05 65 63 43 02

Mail : [contact@mairie-firmi.fr](mailto:contact@mairie-firmi.fr)

Site : [www.mairie-firmi.fr](http://www.mairie-firmi.fr)

Ouvert lundi au vendredi : 8h -12h 13h30 -17h.

Permanence le 1er samedi du mois de 9h à 11h.

• Halte repos : aire de pique-nique et d'accueil de Jean-Claude REVEYROL au lieu-dit « Fonteilles ». Elle offre des bancs, tables de pique-nique dont certaines abritées, toilettes sèches, café, fontaine à eau, documents et un livre d'or dédié aux pèlerins.

## La commune

**Firmi**, avec ses 2862 ha est la commune la plus vaste du Bassin de Decazeville Aubin. Elle est aussi (après Decazeville et Aubin) la 3<sup>e</sup> en importance de population : 2459 habitants.

Son altitude varie de 228 m (point le plus bas au niveau du Bassin de la Forézie) à 605 m (point le plus haut à La Croix de la Besse).

Berceau de la sidérurgie (la première coulée eut lieu le 25 décembre 1828), devenue cité verte du Bassin, Firmi est une commune mi-urbaine, mi-rurale. Autour de son chef-lieu, située en bordure de la route 840 (axe Brive Méditerranée), elle ne compte pas moins de soixante villages dont les plus importants sont La Bessennois (au Nord) et le Mas del Bosc (au Sud).

## Principaux services

**Restaurants** - Chez Nous 17 rue J.Moulin  
Tél. 05 65 43 39 12

- L'Iguana 2 pl. Hôtel de Ville. 05 65 80 87 09

- Le Puy de Wolf, La Forézie. 05 65 43 45 79

- Boulangerie-Snack Falip Zone du Puy de Wolf Tél. 05 65 43 08 10

**Pizzas à emporter** - Croq'Pizza

15 pl. Hôtel de Ville Tél. 07 67 39 56 54

Chez Nous -17 rue J. Moulin Tél. 05 65 43 39 12

**La Poste** Av. de Decazeville Tél. 3631

**Boulangeries Pâtisseries**

- FALIP Zone du Puy de Wolf

Tél. 05 65 43 08 10

- CAYLA ALCOUFFE 7 pl. de l'Hôtel de Ville

Tél. 05 65 63 43 11

**Docteurs**

- Bernard RIVES 4 av. Paul Ramadier

Tél. 05 65 63 46 22

- Centre de Santé FILIERIS 15 av Paul

Ramadier Tél. 05 65 63 43 15

**Pharmacie** ANDRE 2 allée Piecelongue

Tél. 05 65 63 43 07

**Infirmières**

- Cabinet d'infirmières LOPEZ, MONCET-

TURLAN, DUPUICH, LAQUERBE,

CAVAIGNAC - Pl. Hôtel de Ville.

Tél. 05 65 63 44 85

- Nicole MONTBROUSSOUS

11 lot Bouleaux Tél. 05 65 63 42 10

**Dentiste** Jean GAUTHIER 5 pl. Hôtel de

Ville Tél. 05 65 63 44 98

**Taxi** Firmi Ambulance SARL

23 rue Jean Moulin Tél. 05 65 63 97 20

Halte de Fonteilles





**3877 habitants**  
**247 m d'altitude**  
**5 km du GR**

*De gueules au lion d'or, au chef cousu de sable chargé d'un pic et d'un marteau d'argent emmanchés d'or passés en sautoir et surchargés d'une lampe de mineur aussi d'argent allumée de gueules.*

**Mairie** 1 pl. Maruejols 12110 AUBIN

Tél. 05 65 63 14 11

Mail : [mairie-aubin@wanadoo.fr](mailto:mairie-aubin@wanadoo.fr)

Ouvert lundi au jeudi : 8h -12h 13h30 -17h30

vendredi : 8h -12h 13h30 -16h30

samedi : 8h30 -12h

## La commune

Située au carrefour du Lot, du Cantal et de l'Aveyron, **Aubin** est l'une des plus anciennes villes du Rouergue. La Légende raconte qu'elle aurait été créée vers l'an 193 par Claudius Albinus, général romain qui lui laissa son nom, Aubin est une ville au riche passé. Son fort, sa halle aux grains, ses maisons à colombages, ses églises classées Monuments Historiques, ses chapelles, son Musée de la Mine... vous invitent à la découverte de son histoire. Ses paysages vallonnés, ses chemins de randonnée, sa piscine vous invitent à la détente.

## Principaux services

**Boulangerie** Le Paradis Des Saveurs

11 av. Jules Cabrol Tél. 05 65 63 14 83

**La Poste**

5 pl. Jean Jaurès Tél. 05 65 63 17 87



Vers Decazeville

**Cabinet Médical** CABROLIER SEGUIN

Maison de Santé – Le Gua

Tél. 05 65 63 15 06 Fax : 05 65 63 54 28

**Pharmacies**

- Du Centre 15 av. Jules Cabrol

Tél. 05 65 63 15 87 Fax : 05 65 63 67 90

- Du Gua Ghislaine AYMERIC

48 rue Paul Lafargue

Tél. 05 65 63 20 36 Fax : 05 65 63 49 8

**Infirmières** - Marie-Pierre VIGUIER

La Buscalie Haute

Tél. 05 65 43 20 02 ou 06 08 78 62 86

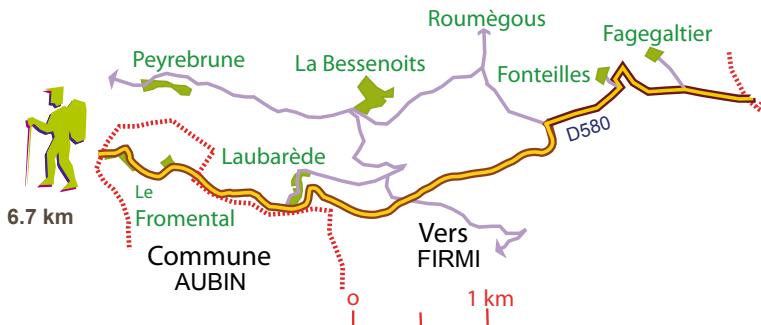
- Nancy BRUGEL - 1 place Monteils

Tél. 07 68 49 06 98

**Taxi** S.A.T.S av. François Cogné

Tél. 05 65 63 13 43 Fax : 05 65 63 23 77

Mail : [sats-aubin@wanadoo.fr](mailto:sats-aubin@wanadoo.fr)



# Decazeville

5360 habitants - 225 m d'altitude



*De gueules à deux hauts fourneaux d'or, accouplés, les récupérateurs au centre, leur tuyauterie de sinople, accompagnés en pointe d'une foi d'argent parée d'or, au chef d'argent chargé de trois lampes anciennes de mineur de sable allumées de gueules.*

**Mairie** pl. Decazes 12300 DECAZEVILLE

Tél. 05 65 43 87 00.

Mail : [mairie@decazeville.fr](mailto:mairie@decazeville.fr)

Site : [www.decazeville.fr](http://www.decazeville.fr) Ouverte du lundi au vendredi : 8h-12h et 13h30-17h30

**Office de Tourisme et du Thermalisme de Decazeville Communauté.**

**Bureau de Decazeville**

Square Jean-Ségalat, tél. 05 65 43 18 36

Mail : [tourisme@decazeville-communaute.fr](mailto:tourisme@decazeville-communaute.fr)

Site : [www.tourisme-paysdecavezillois.fr](http://www.tourisme-paysdecavezillois.fr)

Ouvert toute l'année :

- **janvier/février/mars** : du lundi au vendredi de 10h à 12h30 et de 14h à 17h ; samedi de 10h à 12h,

- **avril/mai et octobre** : du lundi au samedi de 10h à 12h30 et de 14h à 18h (fermeture à 17h le samedi),

- **juin à septembre** : du lundi au samedi de 10h à 12h30 et de 14h à 18h,

- **novembre/décembre** : du lundi au vendredi de 10h à 12h30 et de 14h à 17h ; samedi de 10h à 12h,

- **fermé les jours fériés.**

**Utile pour les marcheurs.**

• **En arrivant à Decazeville**, au lieu-dit Viviole: table et bancs, eau potable, plan de ville, point de vue, départ du circuit de découverte de Decazeville.

• **En sortant de la ville**, aire de pique-nique des marcheurs, avenue Laromiguière (sur le GR® 65 : point eau potable, table et bancs, WC, gloriette, plan de ville.

• En 2015, la ville propose aux pèlerins un **circuit de découverte** qui, en 2,5 km supplémentaires, leur permet de découvrir le patrimoine (voir ci-après). Départ de cet itinéraire touristique balisé depuis Viviole.

• **Le parcours du patrimoine français/anglais** : plan de ville avec circuit de découverte des principaux monuments de la ville (disponible à l'office de tourisme)

• **Accueil pèlerin** pour un partage convivial autour d'une collation à l'église Notre-Dame, de Pâques à fin septembre, tous les jours de 14h à 18h, sauf le jeudi.

## Historique

**Pôle industriel** dans un département vert, Decazeville est un passage obligé pour tous les passionnés de tourisme industriel. Commune récente (créée en 1833) et l'une des plus jeunes de l'Aveyron, elle s'est constituée sous l'impulsion du premier directeur des mines et usines sidérurgiques de la ville, François Cabrol, et des propriétaires fonciers d'alors et a naturellement pris le nom de Decazeville, en hommage au principal actionnaire de la compagnie exploitante, le duc Decazes, ancien président du Conseil sous Louis XVII (1819-1820). Les usines allaient devenir dans les années 1840 les plus importantes de France. A l'origine, des marécages se trouvaient sur ces terres, appartenant en majeure partie à un propriétaire M. Joulia de Lassalle. Il vendit ses concessions de charbon (qui contenait aussi du minerai de fer) au duc Decazes qui implanta alors la sidérurgie en s'inspirant du savoir-faire anglais.

Decazeville connaît de grands jours et est en pleine expansion jusqu'en 1860, date à laquelle un ensemble de traités commerciaux de libre-échange et des difficultés de gestion interne obligent l'entreprise à se déclarer en faillite quelque temps après. L'affaire est reconstituée sur d'autres bases mais peine à faire face à la crise économique générale qui dure jusqu'aux années 1890. Les mines et usines de Decazeville sont finalement rachetées en 1892 par la société Commeny-Fourchambault qui leur assure un nouvel âge d'or jusqu'en 1919.

Le charbon et le minerai de fer étaient exploités par puits et galeries souterraines pour l'essentiel. Très tôt, néanmoins, la houille a été extraite à ciel ouvert dans de vastes carrières, les découvertes. La dernière a cessé toute activité en 2001.

## Patrimoine

**NOUVEAU !** Suite au Festival **Street Art** "Mur Murs", découvrez librement la vingtaine de spectaculaires fresques murales réalisées en plusieurs endroits de la ville et créées par des artistes mondialement connus. Ce parcours artistique et urbain digne d'un immense musée à ciel ouvert témoigne du renouveau que connaît la ville. Un plan de localisation des œuvres est disponible au bureau touristique ainsi que dans certains hébergements.

**Les Soufflantes.** Abritées dans leur bâtiment d'origine, ces deux soufflantes Corliss ont été construites en 1901 par les usines du Creusot.



Elles permettaient d'alimenter en air chaud les hauts-fourneaux situés à proximité et qui produisaient de la fonte.

**Chevalement de puits de mine** : sur le site de La Découverte, trône le dernier chevalement de puits de mine du bassin de Decazeville. Véritable emblème des exploitations souterraines, ce chevalement est le témoin de l'importante activité d'extraction de la houille dans la région. Le puits de mine qu'il desservait avait été foncé entre 1902 et 1904, il a été mis à l'arrêt en 1966. Fort symbole des mines, il a été restauré.

**Site de La Découverte** : exploitée entre 1892 et 2001, cette ancienne mine de charbon aux dimensions exceptionnelles, a été la plus grande exploitation de charbon à ciel ouvert de France (3,7 km de long et 2,5 km de large).

**Le Monument aux Morts** (près de l'église) : ce monument est dédié à la paix et au travail. Quatre splendides médailles en bronze (œuvre d'André GALTIE), riches de détails, ornent les faces du monument et représentent respectivement la paix, la guerre, le soldat et le mineur. Une grande lampe de mineur trône sur le devant du monument.

**Le Chemin de Croix de Gustave Moreau**  
L'église Notre-Dame de Decazeville (XIX<sup>e</sup> s.) abrite un trésor inestimable : les quatorze stations d'un chemin de croix peint par Gustave Moreau en 1863. Seul chemin de croix symboliste qui existe au monde. Dans cette œuvre unique, les compositions savamment équilibrées, le raffinement des couleurs, les décors rocheux et les profils gracieux se côtoient dans une lisse et belle facture. *Eglise ouverte tous les jours, toute l'année (entrée porte latérale). Un dépliant explicatif du chemin de croix est disponible sur place.*

**Musée du patrimoine industriel et minier ASPIBD** (Association de sauvegarde du patrimoine industriel et minier du bassin de Decazeville) ZI du Centre. Tél. 05 65 43 09 18 - [www.aspihd.net](http://www.aspihd.net). Créée en juin 1997, cette association a pour but de sauvegarder et promouvoir le patrimoine industriel. L'ASPIBD propose dans son local, une présentation du matériel, des équipements miniers et industriels (sidérurgie, métallurgies, verrerie, fonderie...) et une reconstitution de galeries de mine. *Pour les horaires de visite, contacter l'Office de Tourisme.*

## ○ Hébergements

**Hôtel Restaurant Moderne\*\*** M. MALPEL  
16 av. Alexandre Bos - Tél : 05 65 43 04 33  
Mail : [hotelmalpel@gmail.com](mailto:hotelmalpel@gmail.com)  
Site : [www.hotelmalpel.com](http://www.hotelmalpel.com)  
[www.facebook.com/hotelmalpel](http://www.facebook.com/hotelmalpel)  
Capacité : 20 ch. /80 couverts



Nuit : à partir de 55 €/2 pers. - P.déj : 8 €  
Repas : 16.50 € à 32 € + carte  
Ouvert toute l'année.

### Hôtel Restaurant Foulquier\*\* - Bar Le Play Off

14 bis av. Victor Hugo - Tél : 05 65 63 27 42  
Mail : [hotel.foulquier@hotmail.fr](mailto:hotel.foulquier@hotmail.fr)

Site : [www.hotelfoulquier.com](http://www.hotelfoulquier.com)

Facebook : Hôtel-Restaurant Foulquier

Capacité : 21 ch./60 couverts

Nuit : à partir de 50 € - P.déj : 6,50 €

Repas : de 9 € à 23 € + carte

Ouvert toute l'année. 200 m du GR® 65.

### Gîte d'étape Les Volets Bleus

3 rue Camille Douls Tél : 06 49 89 97 16

Mail : [voletsbleus12@gmail.com](mailto:voletsbleus12@gmail.com)

Capacité : 15 places - Nuit : 13 € à 17€ dort.

38 € ch. individuelle - P.déj : 5.50 €

D.pens : 31 € - Repas : 13.50 € le soir

Ouvert du 01/04 au 15/10. Sur le GR® 65.

Lave linge et sèche linge. Coin cuisine. Wifi.

### Gîte de Saint Roch « Le Chemin »

Caroline NEGRIER Saint Roch

Tél : 06 95 60 46 22

Mail : [gitelechemin@gmail.com](mailto:gitelechemin@gmail.com)

Capacité : 10 places (3 ch.)

Nuit : 12.50 €/pers. - P.déj : 5 €

D.Pens. 30 €/pers. Repas : 12.50 €

Ouvert d'avril à octobre. Sur le GR® 65. Lave-linge 3 €, cuisine en gestion libre, wifi, accueil cavaliers, jardin.

### Eco-gîte Le Mineur Paysan

Christian LACOMBE 760 Rte de Viviole

Tél : 05 65 43 33 44 - 06 23 20 29 97

Mail : [lemineurpaysan@laposte.net](mailto:lemineurpaysan@laposte.net)

Site : [www.lemineurpaysan.fr](http://www.lemineurpaysan.fr)

Capacité : 14 places + emplacements tentes

Nuit : 14 € à 20 € - 6 €/campeur - P.déj : 5 €

Ouvert du 01/04 au 20/10. Sur le GR® 65.

Accueil équipés 6 €. Lave linge 3 €, petite

épicerie, grande cuisine. Internet, wifi.

Accepte chèques vacances. Réflexologie ou relaxation plantaire sur RDV.

## Gîte et table d'hôte L'ESTACA

240 route de Saint-Roch - Les Estaques,

Tél. 06 20 55 02 23

Mail : lestaca12@gmail.com

Capacité : 4 places (2 lits superposés + canapé-lit) - Nuit : 25 €/pers.

Ouvert toute l'année. A 100 m du GR® 65.

Cuisine équipée. Terrasse. Jardin.

### Chambre d'hôte La Gabie

Benoit GIRAULT

165 chemin de La Gabie Saint Michel

Tél : 05 65 43 46 32 - 06 86 71 37 16

Mail : lagabie12@gmail.com

Facebook : La Gabie - Capacité : 2 à 4 pers.

Nuit : 80 €/1 ou 2pers. 120 € / 3pers.

Ouvert du 27/03 au 01/01. 600 m du GR® 65.

Terrasse. Cuisine, wifi, TV.

### Chambre d'hôte M. POURCEL

17 rue Lassalle

Tél : 05 81 46 92 33 - 06 03 67 08 60

Mail : bernard.pourcel@sfr.fr

Capacité : 4 places (2 ch.)

Nuit : 40 €/1 pers. 50 €/2 pers. P.déj : inclus

Repas : 14 € sur réservation - Ouvert de mi-

avril à fin septembre. A 700 m. du GR® 65.

### Chambre d'hôte M. SCALA

21 rue Miramont - Tél. 06 41 55 17 31

Mail : pascal.scala12@gmail.com

Capacité : 4 places (2 ch. de 2 pers.)

Nuit : 40 €/pers. P.déj : inclus

A 900 m du GR® 65. Wifi. Animaux acceptés.

### Chambre d'hôte Festiane

155 route de Nantuech

Tél. 05 65 64 01 27 - 06 77 88 20 74

Mail : pannie65@yahoo.fr

Nuit : 47 €/1 pers. 59 €/2 pers. - P.déj : inclus

Ouvert toute l'année. Sur le GR® 65. Wifi. Internet.

### Chambres et table d'hôtes Les Cèdres

Bleus de Joany Corinne et Guy PIANA

Joanis Les Cèdres Bleus 12110 VIVIEZ

Tél : 05 65 63 61 38 - 06 75 10 65 93

- 06 75 10 50 69 - Mail : bbx83@hotmail.fr

Capacité : 11 places (4 ch.)

Nuit : 55 € à 60 €/1pers. 65 € à 70 €/2pers.

76 € à 80 €/3 pers. 86 € à 90 €/4pers.

P.déj : inclus - Sur résa Repas : 18 € avec

boissons, 7 € pique-nique avec boissons.

Ouvert de début avril à début octobre. 3 km du

GR® 65, acheminement AR des pèlerins depuis

Decazeville ou Livinhac. Lave-linge 3 €

et sèche-linge 2 €. Salle commune : coin salon/

TV, bibliothèque et jeux de société.

### Château de Viviez

24 rue de la République, 12110 VIVIEZ

Tél. 09 51 40 89 58 - 07 71 07 10 25

Mail : info@chateaudeviviez.net ou

chateaudeviviez.net - Capacité : 15 pers. (5 ch.)

Nuit : de 70 € à 120 € - P.déj : inclus

Repas : de 18.50 € à 22.50 € -

Ouvert du 21/03 au 15/11. A 3 km du GR® 65.

Parking privé. Wifi. Internet.

Piscine couverte. TV.

## Services

### Pizzeria - Pizzas à emporter

La Vitarelle Tél. 05 65 63 62 73

Lilian PASQUIES 24 av. Laromiguière

Le Wilson, place Wilson, Tél 05 81 35 16 37

Pizza Cayrade 67 rue Cayrade Tél. 06 28 01 98 65

Mystic Pizza 43 rue Gambetta Tél. 07 68 78 07 45

Pizza Plus 15 pl. Decazes Tél. 05 65 43 12 46

Pizza12 11 av. Victor Hugo Tél. 05 65 43 39 68

Pronto Pizza 10 pl. Decazes Tél. 05 65 80 48 19

### Restaurants

La Miniera 9 pl. Decazes Tél. 06 51 55 27 88

L'Endroit 15 av Cabrol Tél. 05 81 46 91 11

- 07 87 94 52 72

La Cantine 4 rue Gambetta Tél. 06 52 73 18 41

Le Wilson pl. Wilson Tél. 05 81 35 16 37

Le St Michel av. de Rodez Tél. 05 65 43 46 34

Au Don Quichotte 5 rue Igue de Cantagrel

Tél. 05 65 63 59 52

Malpel 16 av. Alexandre Bos Tél. 05 65 43 04 33

Foulquier 16 av. Victor Hugo Tél. 05 65 43 11 94

Dragon d'Or 14 av. Victor Hugo Tél. 05 65 43 41 31

Bar-Restaurant « L'Horizon », 23 bd Desseligny

Tél. 09 71 58 54 73

### Brasseries - Bar Brasserie de la Mairie

1 pl. Decazes - Tél. 09 84 58 59 36

- Le Phoenix 25 rue Maruéjols Tél. 06 37 71 13 77

### Restauration rapide - Pause Sandwich

48 rue Cayrade - Tél. 05 81 35 11 98

- MacDonald's, av. du 10 Août Tél. 05 65 43 45 49

- Au Déli's'nack, 6 av. Victor Hugo

Tél. 06 43 11 84 32

### Salon de Thé - CAYLA-ALCOUFFE

45 rue Cayrade - Tél. 05 65 43 15 60

### Cafés - Bar de l'Avenue, 52 rue Maruéjols

Tél. 05 65 43 07 18

Le New Bar, 85 rue Cayrade Tél. 05 65 43 08 35

Le Central 1 rue Gambetta Tél. 05 65 63 62 24

L'Escale, 20 place Decazes Tél. 05 65 43 02 15

La Taverne 17 pl. Decazes Tél. 05 65 43 03 29

### Epiceries - ALDI, ZA de Fontvergnès

- Chez Franck Fruits et Légumes

11 pl. Decazes Tél. 05 65 43 50 31

- Géant Casino 2 av. Paul Ramadier

Tél. 05 65 43 94 00 Fax : 05 65 43 94 20

- Carrefour Market 45 rue Gambetta

Tél. 05 65 63 67 58 Fax : 05 65 43 44 87

- Epicerie « O Marché d'Antan », 12b rue Gambetta

Tél. 05 81 35 13 72

- Epicerie DAVI 31 rue Lassalle Tél. 05 65 63 52 18

- Epicerie Fine LEONIDAS 71 rue Cayrade

Tél. 05 65 43 35 83

### Boulangeries Pâtisseries

Pascal BLANC 15 pl. Decazes Tél. 05 65 43 10 31

Cayla Alcouffe 45 rue Cayrade Tél. 05 65 43 15 60

Cayla Alcouffe 37 rue Maruéjols Tél. 05 65 43 24 90

Cayla Alcouffe 5 pl. Wilson Tél. 05 65 43 28 39

Michel HELIEZ 70 rue Cayrade Tél. 05 65 43 21 66

La Panetière 13 pl. Decazes Tél. 05 65 43 34 59



Street Art

**Boucheries Charcuteries** - Guy TARDIEU

103 rue Cayrade - Tél. 05 65 43 02 29  
- Michel CANCE 7 rue Cayrade Tél. 05 65 43 13 88

**Boutiques souvenirs** - LA CHARMILLE

4 rue Clémenceau Tél. 05 65 43 58 55  
- COUTELLERIE ZENI 61 rue Cayrade  
Tél. 05 65 43 06 18

-LE KHEDIVE 69 rue Cayrade Tél. 05 65 43 42 02

**Pressing Vet Net** 12 av. Alexandre Bos  
Tél. 05 65 43 33 25

**Banques - GAB** - Populaire Occitane 9 av.  
Cabrol Tél. 05 65 43 75 40

- Crédit Agricole Agence de Decazeville  
58 rue Cayrade Tél. 05 65 43 34 67

- LCL - Le Crédit Lyonnais Decazeville

62 rue Cayrade Tél. 05 65 43 63 27

- BNP Paribas 20 rue Cayrade

Tél. 0820 820 001 Fax : 05 65 43 83 35

- Caisse d'Épargne Place Decazes

Tél. 08 26 27 01 65

- Banque Postale av. Alexandre Bos

Tél. 05 65 43 86 00 ou 36 39

**La Poste** 1 av. Alexandre Bos Tél. 05 65 43 86 00

**Docteurs** - FILIERIS Centre de Santé pl.

Cabrol Tél. 05 65 43 77 70

- LANDIE pl. Wilson

Tél. 05 65 43 12 55 Fax : 05 65 43 08 38

- MAISON DE SANTE av. du 10 août

Tél. 05 65 43 24 15

- Centre Hospitalier/Urgences

60 av. Prosper Alfarc Tél. 05 65 43 71 71

**Pharmacies**

- TREPALOU Av. Léo Lagrange

Tél. 05 65 43 04 21 Fax : 05 65 43 18 17

- Du Bassin 12 pl. Decazes

Tél. 05 65 43 10 92 Fax : 05 65 43 42 18

- BARDOU FEL 3 pl. Georges Abraham

Tél. 05 65 43 11 80

- CERES 99 rue Cayrade

Tél. 05 65 43 11 91 Fax : 05 65 43 11 21

- Espace Santé 4 pl. Wilson

Tél. 05 65 43 43 00 Fax : 05 65 43 26 67

**Infirmières**

- Cabinet CAMPERGUE, SALVAN, ROCHE et

ROUQUETTE Maison Médicale av. 10 Août

Tél. 05 65 43 03 18

- Centre de Soins Infirmiers FILIERIS

Pl. Cabrol Tél. 05 65 43 77 70

- Cabinet LAGARRIGUE-LOMBART-VARA

Maison Médicale av. du 10 Août

Tél. 05 65 43 06 10

- Marie-Pierre VIGUIER Tél. 06 08 78 62 86

- Centre de soins UDSMA Maison Médicale av.  
du 10 Août Tél. 05 65 43 05 41

- Cabinet LAQUERBE, MONCET-TURLAN,

DUPUICH, CAVAIGNAC Maison Médicale

av. du 10 août Tél. 05 65 63 44 85

**Kinésithérapeutes** - Catherine ROL,

André LAZIES, Jean Christophe BOURDIEU,

36 rue Clémenceau Tél. 05 65 43 16 43

- Nadine et Philippe GARROUSTE

4 Emile NEGRE Tél. 05 65 43 23 11

- Salem ERRAHHOUI 50 av. Victor Hugo

Tél. 05 65 43 47 30

- Cabinet Guillaume BOUSCAL, MORET,

COSTA, VIDAL, PERCHOC, FROIDEFOND

8 rue Clémenceau Tél. 05 65 63 91 59

- Cabinet de kinés, Plateau Supérieur, Ave. du

10 août Tél. 05 65 63 33 79

**Ostéopathes** - Le RAY Patrick et Catherine

Espace Wilson Tél. 05 65 63 33 59

- BOUSCAL Guillaume 8 rue Clémenceau

Tél. 05 65 63 91 59

- ERRAHHOUI Salem 50 av. Victor Hugo

Tél. 05 65 43 47 30

- BOURDACHE Anaïs 86 rue Cayrade

Tél. 05 65 64 83 53

**Dentistes** - Dr MOLENAT, 4 rue Emile Nègre

- Pierre CROS 48 espl. Jean Jaurès

Tél. 05 65 43 00 53 Fax : 05 65 43 53 43

- Centre de Santé Dentaire Mutualiste Espace

Wilson Tél. 05 65 43 02 21

- Joël GALTIER 48 espl. Jean Jaurès

Tél. 05 65 43 10 94 Fax : 05 65 43 53 43

**Taxis** - ABH Nickel 7 rue Clémenceau

Tél. 05 65 43 09 07

- Allo Bassin Aveyron (SARL) 16 pl. Decazes

Tél. 05 65 43 36 66

- Ambulance 2000 4 av. Léon Jouhaux

Tél. 05 65 43 65 43

- Diaz Rue Lassalle Tél. 05 65 63 04 04

**Véhicule de Tourisme avec Chauffeur (VTC)**

- VIDAL Claude Tél. 06 41 55 46 76

**Presse** - Maison de la Presse

111 rue Cayrade Tél. 05 65 43 52 26

**Tabac-Presses**

DEXIDOUR 16 pl. Decazes Tél. 05 65 63 62 99

FACOGIDAN 047 rue Gambetta Tél. 05 65 43 28 13

SAGNES 95 rue Maréjous Tél. 05 65 43 32 88

**Tabac**

LE KHEDIVE 69 rue Cayrade Tél. 05 65 43 42 02

DAVI 31 rue Lassalle Tél. 05 65 63 52 18

VAP et MODE 7 pl Decaze Tél. 06 52 11 76 28

VAPORETTE SHOP 14 rue Gambetta

Tél. 09 81 86 76 49

**Gare Ferroviaire** Viviez Decazeville Av. de la

Gare 12110 VIVIEZ Tél. 05 65 43 12 35

**Culte Catholique** Contacter Maison Paroissiale

Pl. Wilson Tél. 05 65 43 04 58

Messe le dimanche à 10h30 à l'église Notre Dame.

# Livinhac-le-Haut



**1157 habitants**  
**213 m d'altitude**

*Tour symbole de l'ancien village fortifié, gabarre transportant les marchandises vers Bordeaux, navigabilité sur le Lot d'azur et de blanc*

## Mairie

Pl. Quatorze Juin 12300 LIVINHAC-LE-HAUT  
Tél. 05 65 63 33 84

Mail : mairie.livinhac-le-haut@wanadoo.fr

Site internet : [www.livinhac-le-haut.fr](http://www.livinhac-le-haut.fr)

Ouvert lundi, mercredi, jeudi, vendredi : 14h-18h  
et mardi : 9h-12h.

## Office de Tourisme et du Thermalisme de Decazeville Communauté.

### Bureau de Decazeville

Square Jean Ségalat Tél. 05 65 43 18 36

*Pour les horaires d'ouverture voir page 110.*

## Utile pour les marcheurs :

- Un groupe de l'équipe paroissiale de Livinhac-le-Haut accueille, autour d'une collation, les pèlerins pour un moment d'échange et de partage, rendez-vous de 17h à 19h au presbytère du village, sur la place derrière l'église. *Informations sur place.*

- Amélioration de l'accueil des cheminants avec une **salle halte repos** sur le chemin de St-Jacques de Compostelle, à proximité de l'église. Salle équipée de mobilier pour la pause repas à l'abri et d'une partie extérieure. Documentation touristique sur le territoire. Ouverture de mars à octobre de 10 h à 19 h. Pas de possibilité d'hébergement dans cette salle.

**Vous êtes à 1292 km  
de Saint-Jacques-de-Compostelle**

## Le village

Depuis toujours, le Lot a servi de voie de communication. Un contrat de mariage entre les Seigneurs de Lentilhac et de Montmurat nous indique qu'un droit de péage existait en 1352, prouvant la présence d'un port. Les deux tours existantes ont été érigées par le Seigneur de Conques et le Prévôt de Conques pour faire valoir leur autorité sur le village.

**L'église de Livinhac**, signalée dans le cartulaire de Conques en l'an 887, était étroitement ceinturée de maisons lui donnant

ainsi le nom de « fort ecclésial » mentionné en 1478. Elle fut remaniée dans les années 1880 et renferme de belles voûtes avec chapiteaux.

**Le château de Marcenac** date certainement du XI<sup>e</sup> s. ressemble de nos jours plus à une gentilhommière qu'à un château féodal, il a subi de nombreuses transformations.

**Livinhac** fut occupé par les romains, des découvertes de vestiges d'un site gallo-romain furent mises à jour par l'Abbé Cérés à *la Lande*.

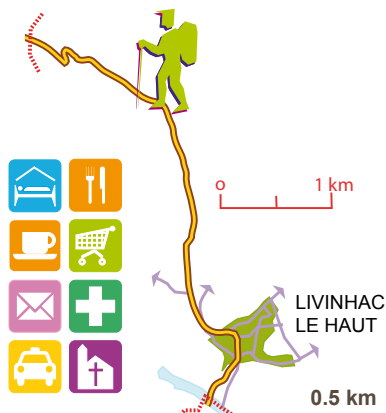
**Laroque-Bouillac**, village pittoresque entre Rouergue et Quercy renferme les ruines d'une Seigneurie les « Bouillac » qui ont donné de valeureux chevaliers. Ce château fut pris par les Anglais en 1390.

## Le saviez-vous ?

La commune de Livinhac le Haut jouxte au lieu dit « *Feydel le Haut* » : Montredon commune du Lot (région Midi-Pyrénées) et Montmurat commune du Cantal (région Auvergne).

Vers 1750 fut érigée, une croix de pierre dite « la croix des trois évêques », au bord du chemin. Celle-ci disparut vers 1947. Le curé de Montredon, fit construire une nouvelle croix en béton, au bord de la départementale 21 sans que l'implantation corresponde à une quelconque réalité géographique ou administrative.

Quelques années plus tard, Monsieur Imbert propriétaire local, retrouve dans les champs, un bras de la croix d'origine. Se souvenant d'avoir vu dans son enfance la « vraie croix » sur son « emplacement officiel » il n'eut de cesse de convaincre les élus locaux de reconstruire une croix, à l'identique de la croix d'origine, au lieu précis où elle devrait



se trouver. Ainsi, à tous les pèlerins de St Jacques qui passaient sur le GR® 65 devant chez lui et à l'emplacement où la croix aurait dû se trouver, il raconta cette histoire.

Le Conseil Municipal de Livinhac le Haut a bien retrouvé la trace de la dite croix inscrite sur le cadastre et s'est engagé, en collaboration avec les communes voisines Montmurat et Montredon, dans ce projet de réhabilitation. Une croix identique à l'ancienne est à nouveau implantée sur le site originel, à la jonction des trois départements, en bordure du GR® 65.

## ○ Hébergements

### **Chambres d'hôtes Les Esplagnes**

Marcel ERPELDING 470 Rue des Esplagnes  
Tél : 09 51 57 54 66 - 06 62 83 27 04

Mail : alain810@hotmail.fr

Capacité : 4 places (2 ch.)

Nuit : 50 € - P.déj : inclus

Repas : 18 € sur réservation. Panier pique-nique : 8 €. Ouvert du 15/04 au 15/09.

Wifi. Accueil des cavaliers.

### **Accueil pèlerin en gîte La Coquille Bleue**

Claire NORD 25 rue Camille Couderc  
Tél. 06 51 01 02 88

Mail : lacoquillebleue@gmail.com

Site : www.chemindecampostelle.com ou

lacoquillebleue.wordpress.com

Capacité : 14 places maxi (1 ch. + 2 dort.)

Nuit : 16 €/pers. en dortoir, 22 €/pers. en ch. 2 pers. - P.déj : 5.50 €

Ouvert toute l'année. Du 15/10 au 15/03 sur réservation. Accueil à partir de 15h.

Sur le GR® 65. Internet, wifi. Lave-linge 4 €, sèche-linge 2 €, draps et serviettes 3 €.

### **Gîte « Sur le chemin... »** Stephan GLEYAL

5 pl. du 14 Juin - Tél : 06 16 98 54 77

Mail : surlechemin@orange.fr

Site : www.surlechemin.net

Capacité : 15 places (5 ch.)

Nuit : 29 € à 35 €/1pers. 49 € à 55 €/2pers.

70 €/3pers. 90 €/4pers. - P.déj : inclus

Ouvert toute l'année. Wifi. Parking vélos. Ânes et chevaux à l'attache. Lave-linge 3 € et sèche-linge 3 € (3 €/machine).

Brasserie au RDC ou cuisine à disposition. Sur le GR® 65.

### **Gîte d'étape Le chant des étoiles**

85 pl. du 14 Juin

Tél : 06 76 86 94 77 - 06 26 99 45 73

Mail : gitelivinhac@orange.fr

Site : www.gite-rando.fr

Capacité : 29 places (8 ch.)

Nuit : de 15 € à 20 € - P.déj : 6 €

D.pens : 34 € - Repas : 13 €. Sur demande repas végétarien et sans gluten.

Ouvert du 01/03 au 15/11. Cuisine à disposition. Accepte chèques, numéraire, chèque vacances. Anglais. Sur le GR® 65.

### **Gîte d'étape et Chambres d'hôtes**

**La Magnanerie** - 170 rue du Faubourg

Tél : 05 65 43 25 56 - 06 37 00 47 85

Mail : magnanerie.gite@gmail.com

Site : www.chemindecampostelle.com

Capacité : 15 places (3 ch. + 1 tour)

Nuit : 19 € - P.déj : 6 € - D.pens : 38 €

Repas : 16 €. Ouvert du 01/04 au 15/10.

Possibilité de cuisiner le soir.

Accueil à 15h. Lave-linge : 4 €. Sèche-linge : 3 €. Wifi. Internet. Sur le GR® 65.

### **Gîte d'étape La Fontaine du Chemin**

M. et Mme ROBERTIES

215 av. Paul Ramadier

Tél : 06 87 07 41 70 - 06 75 80 76 77

Mail : lafontaineduchemin@gmail.com

Capacité : 14 places (4 ch.)

Nuit : 17 € - P.déj : 6 €

D.pens : 37 € à 46 € - Repas : 16 €

Ouvert du 01/04 au 31/10 (les autres mois sur résa.). Accueil cavaliers, animaux acceptés, poste internet, wifi, coin cuisine,

lave-linge et sèche-linge. Sur le GR® 65.

### **Bio-gîte La Vita e Bella** Rizzo Andrea

90 pl. du 14 juin Tél : 06 77 55 78 33

Mail : maisonrigolo@yahoo.com

Site : http://biogite.wixsite.com/lavitaebella.fr

Capacité : 14 places (3 ch.)

Nuit : 15.50 € à 23.50 € - P.déj : 6,50 €

Repas : petit restaurant/salon de thé sur réservation. Ouvert de fin mars à la Toussaint. Wifi, animaux acceptés, lave et sèche-linge. Sur le GR® 65.

### **Chambres d'hôtes Le Podiensis**

Martine BENAZETH Impasse les Esplagnes

Tél : 05 65 63 36 97 - 06 72 07 64 03

Mail : martine.benazeth@sfr.fr

Capacité : 3 chambres

Nuit : 55 € pour 1 ch. de 2 pers. P.déj : inclus

Ouvert d'avril à septembre. A 500 m du GR® 65. Lave-linge et sèche-linge.

### **Chambres d'hôtes Le Potager du Peyssi**

Solange CAYRADE 530 rte du Peyssi

Tél : 05 65 63 35 92 - 06 37 98 01 35

Mail : solange.cayrade@orange.fr

Site : www.lepotagerdupeyssi.fr

Capacité : 9 places (4 ch. 2 WC, 2 SDB)

Nuit : 30 € - P.déj : inclus - D.pens : 50 € -

Repas : 20 €. Ouvert du 01/03 au 31/10. A 300 m du GR® 65. Lave-linge. Sèche-linge. Wifi.

**Chambres d'hôtes B & B.** Accueil pèlerins uniquement - Marie Christine GRES  
215 rue du Couderc - Tél : 06 83 35 26 96  
Mail : mc12@hotmail.fr

Capacité : 1 chambre 1 ou 2 pers. (sur réserv.)  
Nuit : 21 €/pers. et 40 €/2 pers.  
Drap et serviette inclus - P.déj : inclus  
Ouvert toute l'année. Sur le GR® 65 à 50 m centre village tous commerces, restaurant. Lave-linge.

#### **Gîte d'étape «A chacun son chemin»**

30 Impasse Panassié  
Tél. 06 32 49 68 85 - 06 46 89 36 41  
Mail : jm.bonnici@laposte.net  
Capacité : 14 places (1 dortoir et 3 ch)  
Nuit : 15 €/pers. en dortoir. 20 €/pers. en ch. de 2 pers. - P.déj : 6 € - Repas : 13 €.  
Possibilité de camping : 6 €  
Ouvert toute l'année. Sur le GR® 65.  
Cuisine en gestion libre. Jacuzzi.

#### **Camping Beau Rivage \*\*\***

Eddy SECULA Pont de l'Est  
Tél : 05 65 63 37 59 - 07 83 73 64 29  
Mail : pce.est@gmail.com  
Capacité : 49 emplacements  
Prix emplacement de 8.50 € à 12 €. Mobil-home : 18,50 €/pers. la nuitée.  
P.déj. : 6.50 € - Repas de 10 € à 15.50 €.  
Ouvert d'avril à octobre. A l'entrée du village. Sur place bar, snack, piscine, réfectoire, ordinateur à dispo, wifi. Lave-linge 3.50 €. Sèche-linge 3 €. Animaux acceptés.

#### **Camping Roquelongue \*\*\*** Camping tourisme

Eric DELPORTE - Roquelongue  
12300 BOISSE PENCHOT Tél : 05 65 63 39 67  
Mail : info@camping-roquelongue.com  
Site : www.camping-roquelongue.com  
Capacité : 66 emplacements  
Emplacements nus pour tente : 10 €/1pers., 14 €/2pers., 18 €/3pers.  
Mobil-homes et chalets : 42 €/1 ou 2 pers., 52 €/3pers., 60 €/4 pers.  
Petit-déjeuner : 6.50 €. Dîner : 14 €  
Ouvert toute l'année. A 700 m du GR® 65.

Accueil équidés. Chiens acceptés. Lave-linge et sèche-linge. Wifi.

## **Services**

### **Restaurants**

- Bar Restaurant de la Mairie, pl. du 14 juin  
Tél. 05 65 63 68 93 - 06 76 00 26 19  
- Cantine Bio et Gourmande, 210 rue de la République Tél : 06 88 93 74 33 (ouvert d'avril à octobre)  
- Salon de Thé-Petit Restaurant de charme «Entre Chaussettes et Café», place du 14 juin Tél : 07 82 54 86 82  
- Snack Camping Beau Rivage (en saison) Pont de l'Est  
Tél. 05 65 63 37 59 - 07 83 73 64 29  
- Snack Roquelongue (en saison)  
Tél. 05 65 63 39 67

**Multiservices** alimentaire, pl. du 14 juin

**Boulangerie Pâtisserie** Daniel IZARD  
Village des Artisans Tél. 05 65 63 33 81

**Boucherie Charcuterie** Stéphan GLEYAL  
Pl. Quatorze Juin Tél. 05 65 63 68 49

**Relais de Poste** au Tabac-Presses  
LECOSSIER pl. du 14 juin Tél. 05 65 63 38 75

**Maison Médicale** ZA Village des Artisans  
- Sandrine CORNARO DE CURTON  
Masseur Kinésithérapeute Tél. 05 65 64 41 15  
- Christian RAYET Dentiste

Tél. 05 65 63 35 75

- Elise VERMANDE Dentiste

Tél. 05 65 63 35 75

**Pharmacie** GILLET-MAYANOBE

ZA Village des Artisans Tél. 05 65 63 36 24

**Salon de coiffure** Pascale GARRIC

10 rue Camille Landès Tél. 05 65 63 33 83

**Taxi** SATS François DERRUAU

Rue Les Esplagnes Tél. 05 65 63 13 43

**Tabac-Presses-Souvenirs**

J-Michel LECOSSIER Pl. Quatorze Juin

Tél. 05 65 63 38 75

**Culte catholique** : 2<sup>e</sup> dimanche du mois à

10h30. Messe à la chapelle du couvent le mardi et jeudi (le jeudi selon la saison) à 18h30.

Les tarifs mentionnés sont valables pour l'année 2020. Ils ont été fournis par les prestataires, mairies ou offices de tourisme, ils sont susceptibles d'être modifiés après l'édition.

**L'Association "Sur les Pas de Saint Jacques" décline toute responsabilité.**

**Edition et réalisation** : Association « **Sur les Pas de Saint Jacques** »

Hôtel de Ville - 48130 Aumont Aubrac - spsj33@gmail.com

**Photographies** : Anonyme 2010 et amateurs

Photo couverture : Buron du Sauvage (43) - © Luc Olivier

Carte couverture : © Agence des Chemins de Compostelle

**Impression** : MERICO - 713 Route de Rodez - 12340 Bozouls

Achévé d'imprimer en France mars 2020 - ISBN : 979-10-96051-03-8

## Application mobile

Pour lire un QR code, il faut télécharger une application mobile gratuite par exemple Flash code... sur votre smartphone (Android, Iphone, Windows phone...) ensuite effectuer un scan du QR code pour regarder son contenu texte, vidéo et images.

### www.st-jacques-aveyron.com

SUR LE CHEMIN VERS  
SAINT-JACQUES-DE-COMPOSTELLE  
EN AVEYRON

www.st-jacques-aveyron.com

Adoptez l'application pratique  
qui vous accompagne pas à pas

**D'Aubrac à Conques** : un dispositif constitué de panneaux fixes jalonne les 80 km. Il vous donnera les clés pour découvrir le patrimoine visible depuis le sentier (monuments romans, paysage, géologie, vie rurale...). Cette application assure votre guidage et vous informe sur les services (hébergement, restauration, visites...). Chaque panneau de découverte est retranscrit. Vous y trouverez également des informations complémentaires sur les sujets traités, des contenus audiovisuels, une banque d'images...



## Associations et Comités partenaires

### Agence des Chemins de Compostelle

4, rue Clémence Isaure  
31000 TOULOUSE  
Tél. 05 62 27 00 05  
accueil@chemins-compostelle.com  
www.chemins-compostelle.com  
www.cheminscompostelle-patrimoinemondial.fr



### Société française des Amis de Saint Jacques

8 bis, rue Jean Bart 75006 PARIS  
Tél. 01 43 54 32 90  
secretariat@compostelle.asso.fr  
www.compostelle.asso.fr



### Maison du Tourisme de la Haute-Loire Hôtel du Département

1, pl. Mgr de Galard 43000 LE PUY-EN-VELAY  
Tél. 04 71 07 41 65  
contact@auvergnevacances.com  
www.auvergnevacances.com

### Comité Départementale du Tourisme de La Lozère, Rue du Gévaudan

48000 MENDE Tél. 04 66 65 60 00  
cdt@lozere-tourisme.com  
www.lozere-tourisme.com

### Agence de Développement Touristique de l'Aveyron Rue Louis Blanc BP831

12008 RODEZ Tél. 05 65 75 40 12  
infos@tourisme-aveyron.com  
www.tourisme-aveyron.com

### Fédération Française de la Randonnée Pédestre

64 rue du Dessous des Berges  
75013 PARIS  
Tél. 01 44 89 93 90  
info@ffrandonnee.fr  
www.ffrandonnee.fr



### Comité Départemental de la Randonnée Pédestre de Haute-Loire

21, rue du Collège 43000 LE PUY-EN-VELAY  
Tél. 04 71 04 15 95  
contact@rando-hauteloire.fr  
www.rando-hauteloire.fr/

### Comité Départemental de la Randonnée Pédestre de la Lozère

14, bd Henri Bourillon 48000 MENDE  
Tél. 04 66 65 60 00

### Comité Départemental de la Randonnée Pédestre de l'Aveyron

Rue Louis Blanc BP831  
12008 RODEZ Tél. 05 65 75 54 61  
cdrp12@wanadoo.fr  
www.randonnee-aveyron.fr et  
www.randonnees-midi-pyrenees.com

## Le bien culturel «Chemins de Saint-Jacques de Compostelle en France»



Ce guide a été réalisé par l'Association : « **Sur les Pas de Saint Jacques** »

spsj33@gmail.com - [www.sur-les-pas-de-saint-jacques.fr](http://www.sur-les-pas-de-saint-jacques.fr)

Le Puy-en-Velay - Aumont Aubrac - Conques - Livinhac-le-Haut