

PELGRIMSWEG
VAN
VEZELAY
NAAR
ST.JEAN-PIED-DE-PORT

Zuidelijke variant via Nevers

*Bewerking van de beschrijvingen van de betrokken
regionale Jacobsgenootschappen*

*Nederlands Genootschap van Sint Jacob
Utrecht*

Omslag: Zonsopgang boven de basiliek van Vézelay.
(foto beschikbaar gesteld door La Maison du Visiteur in Vézelay).
Kleine foto: kathedraal van Nevers 'Saint-Cyr-et-Sainte-Julitte',
met de Pont de Loire op de voorgrond.

Editie: januari 2017 (zie hierna)

Let-op: Deze uitgave bevat ALLEEN de routebeschrijving met kaartjes en
hoogteprofielen. Deze is identiek aan die van de volledige uitgave
2017. Het overzicht met voorzieningen (voornamelijk overnach-
tingen) onderweg is nu volledig en frequent geactualiseerd op
pdf-formaat te downloaden op www.santiago.nl/vezelay. Daar
ook zijn de gps-tracks en updates van de routebeschrijving te
vinden. Download voor vertrek altijd de meest recente versie!

Uitgave: Werkgroep 'Pelgrimsweg Vézelay'
Nederlands Genootschap van Sint Jacob, Utrecht
via Gigaboek (www.gigaboekshop.nl)

ISBN 97890 8548 3915

Inleiding

Eind jaren negentig zijn twee routes vanuit Vézelay naar Saint-Jean-Pied-de-Port uitgezet: een *grande randonnée* (de GR 654) en de zogenoemde *voie historique* (= historische weg). De wandelroutes 'GR' zoeken bij voorkeur de kleine paden op, ook als dat betekent: méér kilometers. Het wandelplezier staat voorop. Een groep onder leiding van Monique Chassain stelde echter dat voor pelgrims Santiago voorop staat. De weg daarheen is al lang genoeg, 'onnodige' kilometers moeten worden vermeden.

Chassain baseerde haar route zoveel mogelijk op de *Codex Calixtinus* (12e eeuw, het oudste boek over de Camino) en andere oude bronnen, vandaar de naam: *historische weg*. Een enorm project. Een route met twee varianten (via Bourges en via Nevers), hetgeen betekende dat in totaal 1.200 kilometers werden gemarkeerd en beschreven. Ook werd een aantal pelgrimsherbergen uit de grond gestampt. En er werd zelfs gezorgd voor een Nederlandse vertaling van de routegids.

Monique Chassain is in 2017 overleden. Daarvoor al was haar werk overgenomen door vijf Franse Jacobsgenootschappen. De route wordt actief onderhouden, beschrijvingen worden geactualiseerd, evenals overzichten van overnachtingsadressen, en er zijn GPS-tracks gemaakt. Het resultaat van al dat werk is voor iedereen toegankelijk op de websites van die Genootschappen, zij het vooral in het Frans.

Voor Nederlandse en Vlaamse pelgrims die niet zo goed uit de voeten kunnen met die taal is deze Nederlandstalige gids gemaakt. De eerste editie verscheen in januari 2015.

De Franse Genootschappen noemen de route *la voie de Vézelay*. Elders wordt nog wel de Latijnse naam gebruikt: *Via Lemovicensis* (= de weg van Limoges, één van de hoofdplaatsen onderweg). Wij kozen voor: *de pelgrimsweg van Vézelay*.

Totstandkoming van de gids

Zoals hiervoor beschreven, is deze gids het werk van pelgrims voor pelgrims. Bij de Franse Genootschappen zijn tientallen vrijwilligers actief om de route te markeren, te beschrijven en te onderhouden. Andere vrijwilligers ontvangen pelgrims in enkele informatiebureaus en herbergen langs de route.

Deze gids is tot stand gekomen met behulp van de beschrijvingen en de GPS-tracks van de volgende regionale Jacobsgenootschappen.

L'Association des Amis et Pèlerins de Saint-Jacques de la Voie de Vézelay
www.vezelay-compostelle.eu

1 Vézelay > Crozant

Amis et Pèlerins de Saint-Jacques de Compostelle du Limousin-Perigord
www.compostelle-limousin-perigord.fr/

2 Crozant > La Coquille

3 La Coquille > Sainte-Foy-la-Grande

L'Association des Amis de Saint-Jacques de Compostelle en Aquitaine
www.saint-jacques-aquitaine.com/

4 Sainte-Foy-la-Grande > Captieux

Société Landaise des Amis de Saint-Jacques et d'Études Compostellanes
<http://compostelle-landes.org/index.php?p=vezelay&lng=fr>

5 Captieux > Sault de Navailles

Association «Les amis du chemin de Saint-Jacques / Pyrénées-Atlantiques»
www.aucoeurduchemin.org

6 Sault de Navailles > Saint-Jean-Pied-de-Port

Helaas zijn er bij de verwerking van de aangeleverde Franse teksten - door de per regio verschillende wijze van werken - tamelijk grote verschillen geconstateerd in stijl en de mate van gedetailleerdheid. Daar hebben de vertalers weinig aan kunnen doen. Wel zijn zo zorgvuldig mogelijk (soms ter plaatse, maar veelal via Google StreetView) onduidelijke beschrijvingen gecontroleerd en zo nodig aangepast.

Aan deze Nederlandstalige versie heeft een kleine groep Nederlandse en Belgische vrijwilligers gewerkt, door teksten te vertalen, kaartjes en hoogteprofielen te maken, GPS-tracks te vervolmaken en het verzorgen van de eindredactie en de contacten met de uitgever:

- Vertaling: Arno Cuppen, Daniel Dierickx, Annette Knobbe, Klaas Mors, Karline Vandebroecke
- Digitale tracks: Han Lasance
- Kaartmateriaal: Wobien Doyer
- Printklaar maken: Klaas Mors

Vervolgens kregen we veel reacties en suggesties van pelgrims die met deze gids op pad zijn gegaan. We hebben die dankbaar gebruikt voor deze nieuwe editie. Ook u kunt als gebruiker een belangrijke bijdrage leveren, door veranderingen, fouten, e.d. die u onderweg ontdekt aan ons door te geven. Wij zorgen ervoor dat uw informatie zo snel mogelijk wordt verwerkt in de updates en de nieuwe versie. Bij voorbaat hartelijk dank!

Op de site www.santiago.nl/vezelay vindt u o.a. het e-mailadres waar u uw opmerkingen kwijt kunt. Tevens vindt u daar eventueel beschikbare tussentijdse updates en de te downloaden GPS-tracks.

Overzicht van de route



Ter beperking van de omvang van deze gids zijn de twee aanvangsvarianten in afzonderlijke gidsjes uitgebracht:

- de Noordelijke variant via Bourges (1N) en
- de Zuidelijke variant via Nevers (1Z, inclusief de variant via Augy).














Beide gidsjes bevatten de trajecten 2 t/m 6 en de variant over Bergerac. Vanaf traject 2.3 loopt de route vaak gelijk met de GR654 en andere GR's. Na Sainte-Foy loopt de route vrijwel gelijk met de nieuwe GR654-west.

Toelichting bij de routebeschrijvingen.

De routebeschrijvingen en de bijbehorende kaartjes worden steeds in samenhang gepresenteerd. Die samenhang wordt vergroot, doordat bij de route op elk kaartje (in rondjes) twee cijfers staan vermeld die het begin en het einde van de bijbehorende beschrijving aangeven. Deze cijfers worden in die beschrijving tussen [] en vet gedrukt weergegeven.

De symbolen tussen haakjes in de routetekst zoals hieronder aangegeven verwijzen naar de te downloaden voorzieningenlijst.

Betekenis van de gebruikte afkortingen bij de onderdak informatie (tenzij bij het betreffende traject anders is aangegeven):

	Pelgrimsonderdak bij particulieren ('Accueil pèlerin à domicile')
	Hotel, hostel, B&B ('chambres d'hôtes')
	Vakantiehuisje ('gîte')
	Pelgrimsherberg/-gîte ('refuge pèlerin')
	Onderdak bij een kerkelijke/religieuze instelling ('accueil et hébergement religieux')
	Jeugdherberg ('auberge de jeunesse') / Onderdak voor jonge arbeiders ('foyer de jeunes travailleurs (FJT)')
	Toeristenbureau/VVV ('office de tourisme')
	Treinstation ('gare SNCF')
	Restaurant
	Café / bar
	Camping
	(Levensmiddelen)winkel ('alimentation')
	Wifi
Donativo	Vrijwillige (maar faire !) donatie
Reserveren	Indien gevraagd, wordt aanbevolen uw reservering 24 tot 48 uur tevoren te maken.

Splitsing routebeschrijving en voorzieningen

De ervaringen tot nu toe leerden ons dat in het voorzieningendeel van de gids beduidend meer én frequenter veranderingen optreden dan in het routedeel. Het door u zelf bijwerken van de gedrukte tekst a.h.v. updates werd een lastige klus en de leesbaarheid van het resultaat niet altijd geweldig.

Daarom is dit deel niet meer in de gids opgenomen maar als één geheel en frequent geactualiseerd, als downloadbaar pdf-bestand gratis beschikbaar te stellen. Dit bestand kan naar wens worden afgedrukt dan wel als raadpleegbaar bestand geladen worden op een smartphone of tablet.

Omdat zowel de gids als de inhoud van het pdf-bestand qua volgorde en gebruik van symbolen op elkaar zijn afgestemd, kunnen op deze manier eenvoudig route- zowel als overnachtingsgegevens **naast** elkaar worden gelegd en geraadpleegd.

Inhoud

1.1 Vézelay > Nevers	105,0 km	10
1.2 Nevers > Saint-Amand-Montrond	91,5 km	28
1.3 Saint-Amand-Montrond > Gargillesse	101,6 km	42
1.4 Gargillesse > Crozant (Creuse)	18,8 km	56
2.1 Crozant > La Souterraine	24,5 km	62
2.2 La Souterraine > Bénévent-l'Abbey	21,5 km	64
2.3 Bénévent > Châtelus-le-Marcheix	19,4 km	68
2.4 Châtelus > Saint-Leonard-de-Noblat	29,5 km	70
2.5 Saint-Léonard-de-Noblat > Limoges	22,3 km	74
2.6 Limoges > Flavignac	28,4 km	78
2.7 Flavignac > La Coquille	29,5 km	82
3.1 La Coquille > Thiviers	18,5 km	88
3.2 Thiviers > Sorges	18,2 km	90
3.3 Sorges > Périgueux	22,8 km	92
3.4 Périgueux > Château de Puyferrat	26,5 km	96
3.5 Château de Puyferrat > Mussidan	24,5 km	98
3.6 Mussidan > Sainte-Foy-la-Grande	33,0 km	102
4.1 Sainte-Foy-la-Grande > Saint-Ferme	27,8 km	108
4.2 Saint-Ferme > La Réole	19,2 km	114
4.3 La Réole > Bazas	36,8 km	118
4.4 Bazas > Captieux	17,3 km	122
5.1 Captieux > grens van Les Landes	12,5 km	126
5.2 Grens van Les Landes > Bourriot	8,5 km	126
5.3 Bourriot > voormalig station Retjon	5,9 km	128
5.4 Voormalig station Retjon > Roquefort	7,3 km	128
5.5 Roquefort > Bostens	8,3 km	130
5.6 Bostens > Bougue	9,5 km	132
5.7 Bougue > Mont-de-Marsan	10,0 km	134
5.8 Mont-de-Marsan > Benquet	7,3 km	136
5.9 Benquet > Saint-Sever	12,7 km	136
5.10 Saint-Sever > Hagetmau	16,0 km	138
5.11 Hagetmau > Sault-de-Navailles	14,0 km	142
6.1 Sault-de-Navailles > Orthez	12,7 km	146

6.2 Orthez > Sauveterre-de-Béarn	22,8 km	148
6.3 Sauveterre-de-Béarn > Ostabat	26,3 km	150
6.4 Ostabat > Saint-Jean-Pied-de-Port	22,5 km	154

Varianten

1.2a Nevers > Ainay via Augy	56,5 km	160
3.4a Périgueux - Les Trois Frères	27,5 km	168
3.5a Les Trois Frères > Bergerac	30,3 km	170
3.6a Bergerac > Sainte-Foy-la-Grande	31,0 km	176

Hoogteprofielen	182
------------------------------	-----

Plaatsnamenregister	185
----------------------------------	-----

Voorzieningen langs de route

Zie voor een volledig en actueel overzicht van de overnachtingsmogelijkheden en andere voorzieningen langs deze route de volgende pagina op de site van het Genootschap:

www.santiago.nl/downloads-van-de-gidsen-pelgrimsweg-vezelay

waar een gratis download in pdf-formaat van de laatste versie van de relevante voorzieningen langs deze route is te downloaden. U kunt dit overzicht afdrukken en/of laden op uw smartphone of tablet.

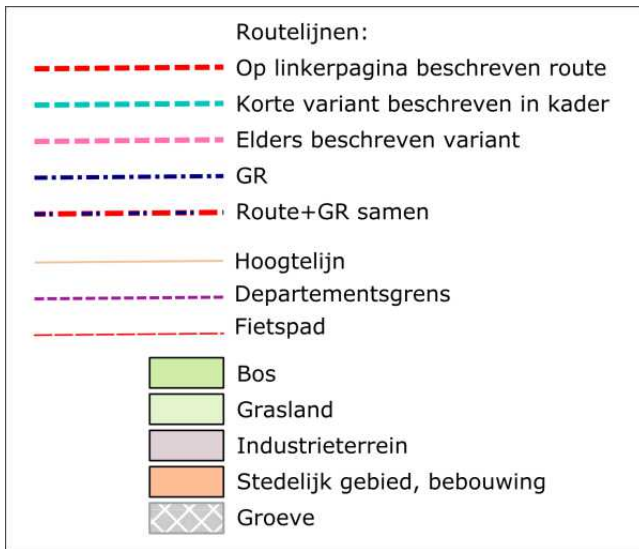
Attentie:

Vanzelfsprekend verdient het aanbeveling om vlak voor vertrek (of zelfs als u al onderweg bent) niet alleen de route-update, maar zeker ook de laatste versie van de bijbehorende voorzieningen te downloaden.

Als u een smartphone meeneemt op uw camino kunt u ook nog een bestand downloaden (dat met een aantal apps – bv MAPS.ME - te openen is) waarin alle overnachtingsadressen, incl. de exacte locatie op de kaart staan. Zie:

www.santiago.nl/downloads


Verklaring bij de kaartjes



Balisage

De balisage (=bewegwijzering) onderweg is nogal divers. Vanaf eind 2014 is men begonnen met het aanbrengen van een universele balisage, waarbij de methodiek van de GR(P)[®] wordt gevolgd. In plaats van de rood-witte of rood-gele kleuren, worden de kleuren geel en blauw gebruikt.

Het vervangen van de diverse huidige markeringen zal echter nog geruime tijd vergen.









Hoewel wij tot het moment van voltooiing geen grote praktische problemen verwachten, staat op de downloadpagina van de werkgroep een document, waarin de diverse voorkomende manieren van baliseren staan toegelicht.

Zie: www.santiago.nl/downloads-van-de-gidsen-pelgrimsweg-vezelay voor de laatste informatie.

1. Vézelay > Crozant via Nevers (zuidelijke route)

1.1 Vézelay > Nevers: 105 km

Km 0.0 Vézelay (      *diensten*): vanaf de basiliek [1], door de straten Saint-Pierre en Saint-Etienne naar beneden, naar de Porte du Barle.

Km 0.6 Linksaf de D957 op, richting Saint-Père en Avallon.

Km 0.7 Op de kruising, rechtdoor op de D957.

Km 0.8 In de bocht, rechtsaf de onverharde weg in (markering GR654).

Km 1.0 Splitsing: linksaf (toren van Saint-Père in zicht, beneden in het dal).

Km 1.7 Kruising, rechtdoor.

Km 2.4 De onverharde weg gaat over in asfalt, loop Saint-Père binnen via de Chemin de Saint-Christophe; na 50m, op het kruispunt: rechtdoor, langs een watertje.

Km 2.5 Vertakking, neem de middelste weg 'Rue des Pierres'.

Km 2.6 Kruising met de D958 (put): linksaf, richting de kerk. Ga verder langs de kerk, rechtdoor op de D958.

Km 3.0 Kruising met de D957 («Stop»), rechtsaf, steek de Cure over (*let op: drukke weg*).

Km 3.1 Na de brug, rechtsaf, de D36, richting Usy en Quarré-les-Tombes.

Km 3.6 Verlaat de D36 en sla rechtsaf een onverharde weg in, op de hoek van de camping (telefooncel).

Km 5.3 Passeer een beekje.

Km 5.4 Kruising met de D53: verder over de onverharde weg, door de velden.

Km 6.8 Aankomst op de D353, in Précy-le-Moult: rechtsaf. 50m verderop: plein met het gemeentehuis van Pierre-Perthuis: verder op de D353, die naar rechts draait.

Km 7.2 Laat het weggetje naar La Roche Percée rechts liggen en ga verder op de D353.

Km 7,8 Aankomst in Pierre-Perthuis (links een gedenkteken voor de gevallenen, rechts een kruis).

Km 7.9 Brug over de Cure.

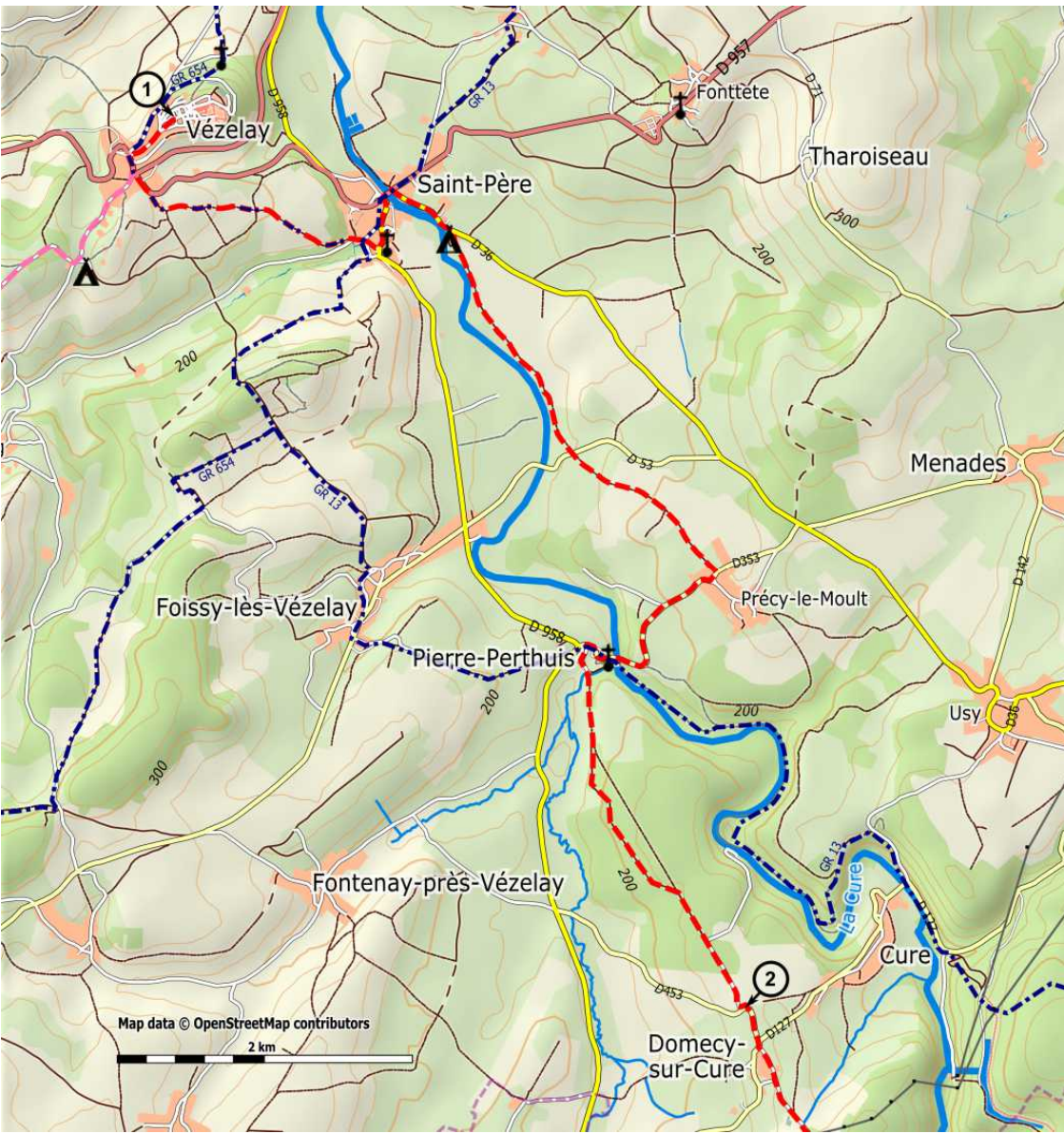
Km 8.1 Pierre-Perthuis: kerk (rechts omhoog). Loop door het dorp, via de versterkte poort. Ga vóór de D958 linksaf: een weggetje (Rue des Deux-Ponts) dat afdaalt richting 'Les Ponts'.

Km 8.3 Kruispunt: ga verder, links naar beneden.

Km 8.4 Verlaat de weg die afdraait en neem het pad tegenover. Steek 50m verderop een bruggetje over het beekje de Soeuvres over en blijf het stijgende pad steeds rechtdoor volgen (oude Romeinse weg).





Km 8.8 Splitsing, neem het weggetje rechts (je verlaat hier dus de oude

Romeinse weg), dat verder gaat langs weilanden (aan je rechterhand).
Km 10.0 Je komt weer op de oude Romeinse weg: ga rechtsaf.
Km 10.3 Je komt uit op een weggetje (Chemin du barrage de Malassis):
recht door, richting het kasteel van Domecy-sur-Cure.
Km 10.8 Kruising met de D453 (Place du Château): linksaf, om de
gebouwen van de boerderij heen. [2]



Traject 1.1

Km 10.8 Om de gebouwen van de boerderij heen. [2]

Km 11.1 Kruising met de D127 (Place de Domecy). Domecy-sur-Cure ( ) [Usy ()(zie kaartje vorige bladzijde)] [Cure ()]. Rechtdoor C6 (Route de Culêtre), richting Culêtre en Villars. Voor kerk rechtsaf 300m.

Km 11.4 Kruising: rechtdoor.

Km 11.6 Begraafplaats (waterkraan).

Km 11.8 In de bocht, verlaat de weg en neem het pad naar rechts, omhoog (markering «VTT») en ga steeds rechtdoor (oude Romeinse weg).

Km 12.8 Kruising: rechtdoor.



Km 13.3 Kruising: rechtdoor, passeer een slagboom

>>> (grens van de departementen Yonne en Nièvre).

Km 14.4 U komt uit achter het kasteel van Bazoches (stenen omheining): verder over een weggetje, dat afdaald.

Km 14.5 Passeer de ingang van het kasteel (kruis). Vervolg de weg, afdalend naar het dorp.

Km 15.0 Carrefour (= kruising) de Bourg-Bassot (kruis): vervolg het weggetje richting de kerk.

Km 15.4 Bazoches ( ||  post): kerk. Er tegenover: verder naar beneden, tegen het eenrichtingsverkeer in.

Km 15.5 Steek de D958 over. Neem daar tegenover een onverhard pad dat sterk afdaald, een beekje over steekt en weer omhoog gaat.

Km 15.7 U komt uit op een weggetje, ga daar tegenover verder via een weg die omhoog gaat.

Km 15.8 In de bocht: verlaat de weg en neem, linksaf, een onverhard pad dat omhoog gaat.

Km 16.3 Rechts: uitzicht richting de kerk van Saint-Aubin-les-Chaumes (XVIe eeuw) en verderop Vézelay.

Km 16.8 Chapelle Saint-Roch, oude pelgrimsplek.

Km 17.4 U verlaat het bos: volg het pad tussen velden en de rand van het bos.

Km 17.5 Kruising van paden: linksaf, langs het veld.

Km 17.7 Grenssteen Parc naturel du Morvan: Bois de Galloire.

Km 18.0 Vertakking van paden: rechtsaf, omhoog.

Km 18.6 Kruising: verder via het grindpad, dat afdaald richting Neuffontaines, uitzicht op de kapel van Mont Sabot.

Km 19.4 U komt uit op asfalt.

Km 19.5 Kruising met de D128: rechtsaf, het dorp in. Steek de brug over de Armanche over.

Km 19.7 Neuffontaines: kerk. Linksaf de C4 op, richting Chitry, omhoog.

Km 20.1 Rood kruis (tussen vier lindebomen): vervolg de C4.

Km 20.8 Kruising met de D42 («Stop» en kruis). Oversteken en de C4 vervolgen, richting Chitry. *Rechts op de heuvel is de Chapelle du Mont Sabot (XII^e eeuw) zichtbaar.*

Km 21.2 Vertakking: verlaat de C4 en neem het weggetje links, dan steeds rechtdoor. [3]



Traject 1.1

Km 21.2 Vertakking: verlaat de C4. [3]

Km 21.9 Carrefour de la Croix de Mont Vieille: er tegenover verder, naar beneden (wasplaats).

Km 22.5 Vignes-le-Haut (); T-splitsing: rechtsaf, naar beneden (kapel).

Km 23.0 Aankomst op de D217: linksaf.

Km 23.2 Vignes-le-Bas; verlaat bij de ingang van het gehucht de D217 en neem een onverhard pad naar rechts (op de hoek van het eerste huis); vervolgens, na 50m, op een T-splitsing van paden: rechtsaf. Loop verder, tussen weilanden en velden door, flink omhoog (*panorama*).

Km 25.0 Aankomst in Le Chemin (Gemeente Anthien) ( de herberg *l'Esprit-du-Chemin*), bij een splitsing (put): rechtsaf.

Km 25.1 Linksaf, omhoog.

Km 25.2 Kruising en «plein» van het gehucht (mooi wegwkruis en put); neem bij het wegwkruis het met gras begroeide pad naar links, naar beneden (Rue de la Messe).

Km 26.1 U komt uit op de D6 (missie kruis): linksaf richting de kerk.

Km 26.3 Anthien (kerk); neem de straat rechts van de kerk; 50m verderop, op de kruising: neem de D284 naar rechts en ga rechtdoor. Bruggetje over het beekje de Drémont.


Km 28.2 Kruising (rechts Chasseigne): rechtdoor.

Km 28.3 Kruising: verlaat de D284 en neem de C3 naar rechts, richting Sancy-le-Bas en Charpuis.

Km 28.8 Sancy-le-Bas (kruis): rechtdoor.

Km 28.9 Vertakking: naar rechts, verder over de C3 (wasplaats).

Km 29.4 Kruising: rechtsaf, richting Charpuis.

Km 30.0 Croix de Charpuis () rechtdoor.

Km 30.8 T-Kruising: schuin linksaf.

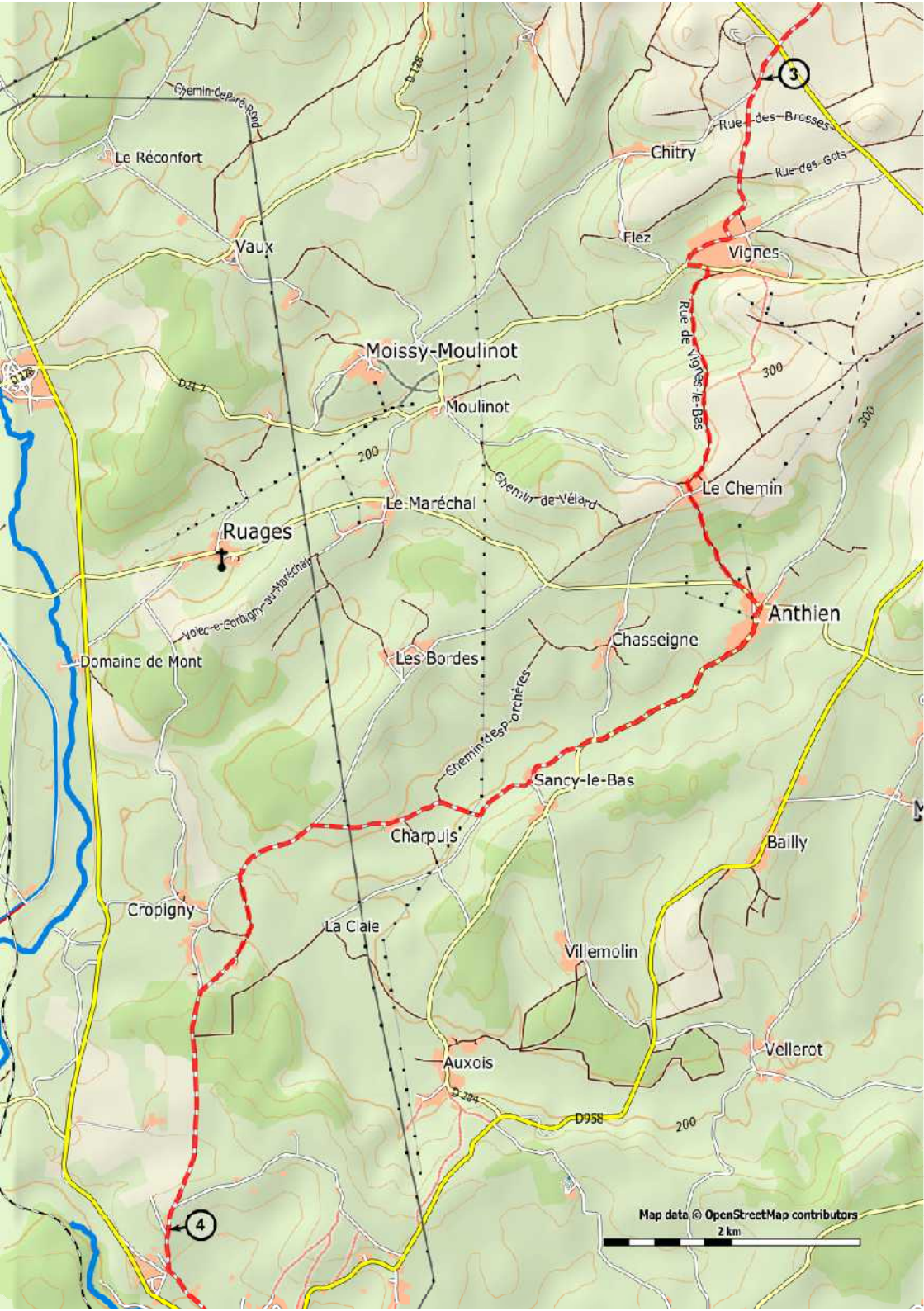
Km 31.4 Brug over de Auxois; 50m verderop: linksaf op een onverharde weg.

Km 31.9 Kruising van paden: neem, tegenover, de oude Romeinse weg, eerst onverhard en daarna, vanaf Buissons, geasfalteerd.

Km 32.4 U komt uit op een weg (het kruispunt van Buissons in Cropigny): neem de weg naar links.

Km 34.2 Kruispunt (reservoir en bordje 'Corbigny'): rechtdoor.

Km 34.4 Kapel (XVIII eeuw), uitzicht op de daken en de sequoia van Saint-Léonard. [4]



Le Réconfort

Vaux

Moissy-Moulinot

Moulinot

Le Maréchal

Ruages

Domaine de Mont

Les Bordes

Chasseigne

Anthien

Sancy-le-Bas

Charpuls

Baille

Cropigny

La Claise

Villermolin

Auxois

Vellerot

Map data © OpenStreetMap contributors
2 km

Traject 1.1

Km 34.4 Kapel (XVIIe eeuw). [4]

Km 34.7 Kruis en kapel van Sarre (aan uw rechterhand): verlaat de weg en neem een pad naar links, richting het kerkhof, u passeert de Fontaine Sainte-Agathe op 50m.

Km 34.9 Kerkhof (waterkraan): rechtdoor, via de Allée de la Fontaine Sainte-Agathe.

Km 35.2 Kruising: er tegenover verder via de Rue de la Coulemelle.

Km 35.6 Rechtsaf, de Rue Gabereau in.

Km 35.7 Kruising: linksaf de Rue des Capucins in.

Km 35.8 Kruising: rechtdoor verder tot «Stop», daarna naar rechts om vervolgens de twee takken van het riviertje over te steken, via de rue Saulet.

Km 36.0 Corbigny (🏠 🚗 🚶 🚲 🚊 *diensten*) kerkplein aan de linkerhand. Bij «Stop»: rechtsaf naar het plein van het Hôtel de Ville (stadhuis), dan linksaf, de Grande rue in, en rechtdoor vervolgen via de Rue des Forges.

Km 36.6 Ronde: er tegenover verder, via de Avenue Saint-Jean, richting Prémery, Nevers.

Km 36.8 Spoorwegovergang en vertakking. Rechtdoor verder via de Avenue Jules Renard (D977bis), richting Chitry, Prémery, omhoog lopend.

Km 37.0 Rechtsaf de doodlopende straat in, rechtdoor.

Km 37.4 Einde van het asfalt: rechtdoor over de grindweg, die omhoog gaat (oude Romeinse weg). Links uitzicht op het kasteel van Chitry.

Km 38.6 Watertoren aan de rechterhand.

Km 38.7 Kruising van paden (wegkruis): rechtdoor verder, richting huizen, afdalend.

Km 38.8 Maison de Jules Renard aan de rechterhand.

Km 38.9 Kruising: rechtsaf, daarna rechtdoor.

Km 39.0 Kruising (put en wegwijk): rechtsaf.

Km 39.2 Kruising: linksaf, omhoog, richting de kerktoren.

Km 39.3 Chitry-les-Mines (🚗 🏰): kerk; Place Jules Renard. Verder langs het monument voor de gevallen en het monument voor Jules Renard. Bij de hoek van het laatstgenoemde monument rechtsaf, afdalend. Op de kruising: rechtsaf, naar de rivier, afdalend.

Km 39.4 Linksaf, de brug over de Yonne.

Km 39.6 Aan het einde van de brug: volg de D977bis weer tot aan Chaumot (▲), vlak vóór de brug over het kanaal.

Km 39.7 Steek de brug over het kanaal van de Nivernais over.

Km 39.8 Kruising: neem de tweede weg links (D181), stijgend.

Km 40.1 Kruising: rechtdoor verder.

Km 40.3 Kruising: linksaf, stijgend, richting Le Bouquin.

Km 42.1 Le Bouquin (versterkte boerderij): rechtdoor verder, tussen het huis en een loods door (*terugkijkend een mooi uitzicht op de Morvan*).

Km 43.4 Kruising: rechtsaf, rechtdoor.

Km 43.5 Vertakking: linksaf, rechtdoor (*mooie lindenlaan*).

Km 44.0 Kerkhof (waterkraan): rechtdoor verder (aan de linkerhand een privé weg).

Km 44.3 Kruising van de D146 (100m verderop: Pazy, aan de rechterhand): linksaf.

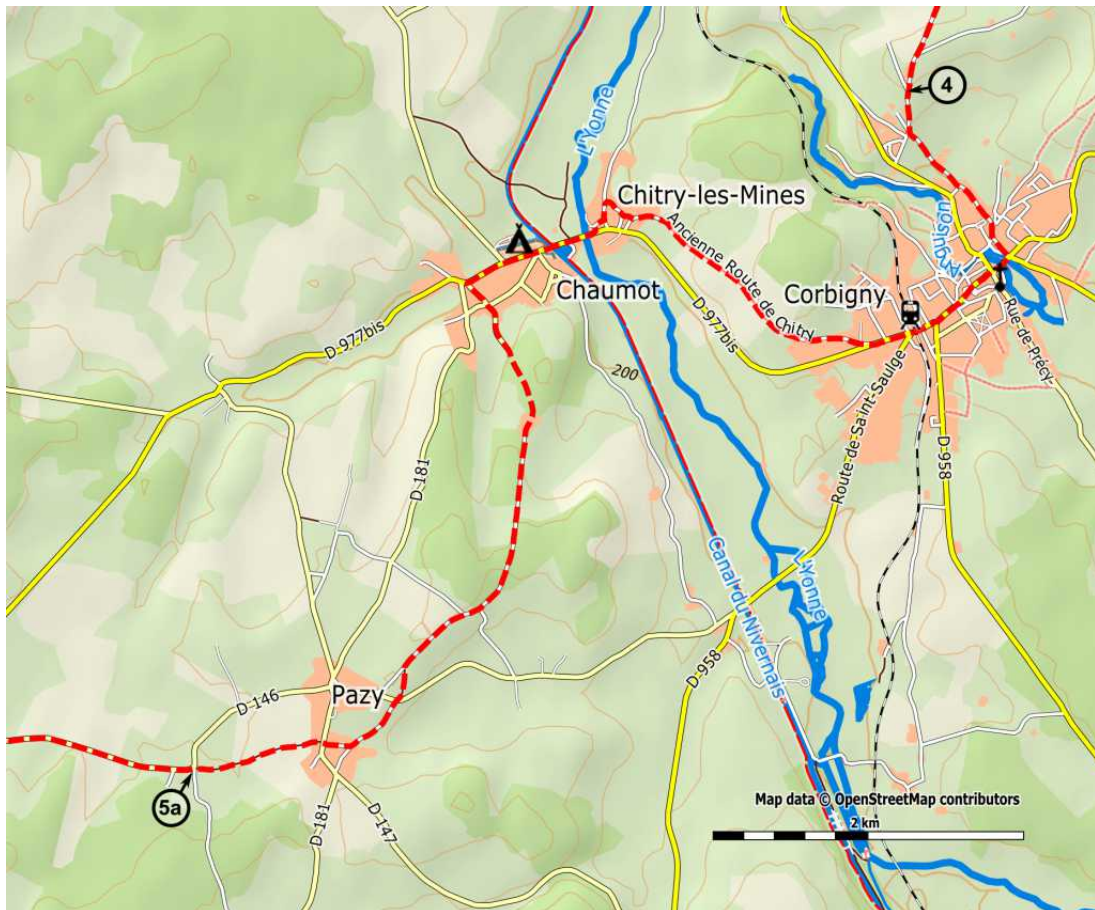
Km 44.5 Kruising («Stop»): rechtsaf.

Km 44.9 Kruising van de Boîte aux Loups (afvalstation): rechtsaf.







Km 45.1 Kruising met de D147 (gemeentehuis van Pazy 50m verderop): er tegenover verder (bord 2t), dan de onverharde weg.

Het weggetje gaat vlak langs de plek waar vroeger een quarantainelokaal was voor pelgrims die uit gebieden kwamen waar de pest heerste.

Km 46.0 Aankomst in Prélichy: neem er tegenover de D146 richting Guipy en ga steeds rechtdoor verder. [5a]



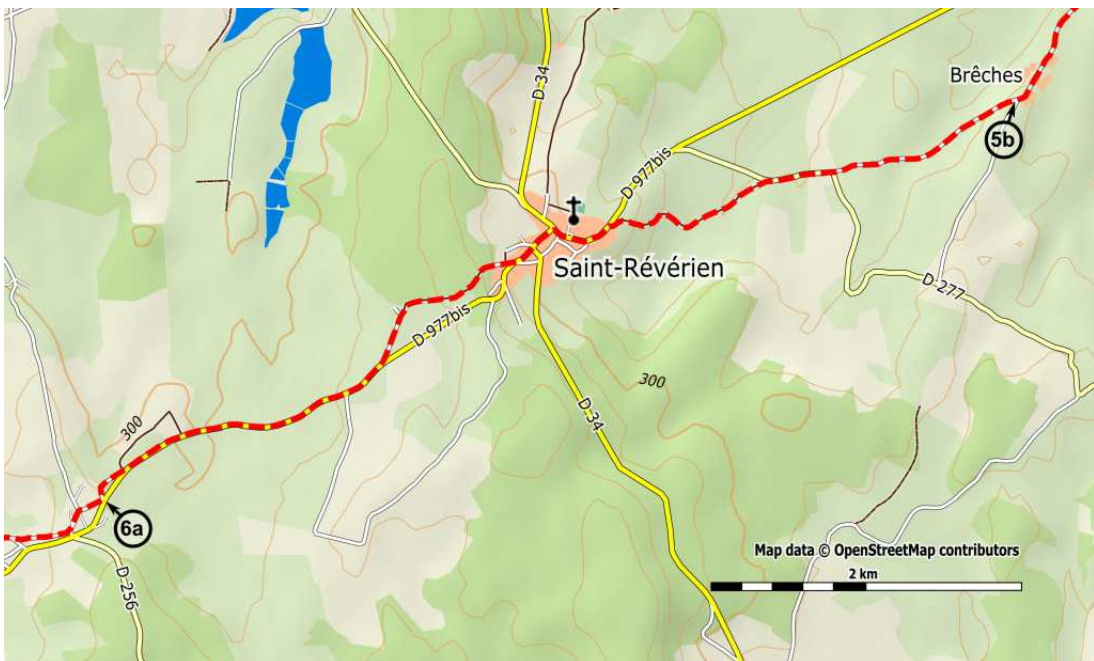
Traject 1.1

- Km 46.0 Aankomst in Préligny: ga steeds rechtdoor verder. **[5a]**
- Km 48.7 U loopt Guipy binnen (Route de Pazy), kruising (kruis): er tegenover verder.
- Km 48.8 Kruising met de D135 (Place Saint-Michel): twee keer rechtsaf, richting de kerk, via de Route des Etangs.
- Km 48.9 Kruising van de D977bis («Stop») Guipy (     post) neem de D977bis naar links (Rue Saint-Jacques de Compostelle), richting Saint-Révérien, Prémery. (*Let op het verkeer!*)
- Km 49.3 Verlaat de D977bis en neem de C1 naar links (Rue de la Chaume des Chiens), richting Vitry-Laché.
- Km 49.4 Verlaat de C1, sla rechts een kleine weg in (Rue des Bouchons), richting Les Bouchons.
- Km 49.6 De weg gaat over in een onverhard pad, stijgend. Rechtdoor verder, tussen hagen.
- Km 51.6 Aankomst op een kleine weg (de C2): linksaf, omhoog en ga rechtdoor verder,
- Km 52.5 Het gehucht Brêches: loop door het gehucht.
- Km 52.7 Kruising (kruis): laat een vertakking links liggen en ga rechtdoor verder. **[5b]**
- Km 53.9 La Maison rouge: rechtdoor verder, afdalend.
- Km 54.1 Kruising met de D277: rechtdoor verder richting Saint-Révérien.
- Km 54.4 Brug over de Vaucreuse.
- Km 54.6 In de bocht: verlaat de D277 en neem links de onverharde weg. Volg deze rechtdoor, daarna langs een beek verder (lastige passage bij slecht weer: modder en begroeiing), dan omhoog naar Saint-Révérien.
- Km 55.8 Aankomst op de D977bis (kruis); bij aankomst in Saint-Révérien: linksaf.
- Km 56.2 Saint-Révérien (): gemeentehuis (refuge in voormalig postkantoor) en kerk (aan de rechterhand). Loop het dorp uit via de D977bis, richting Saint-Saulge en Prémery.
- Km 56.4 Kruising met de D34: Links verder via de D977bis.
- Km 56.6 Kruising van de Route de Saint-Saulge (D34): rechtdoor verder via de D977bis, stijgend, richting Moussy, Prémery.
- Km 56.7 Bij het uitlopen van het dorp, vóór de bocht: verlaat de D977bis en neem een weggetje schuin rechts, omhoog (oude Romeinse weg).
- Km 56.9 Vervolg de onverharde weg.
- Km 57.0 Vertakking: linksaf, omhoog.
- Km 57.1 Kruising van paden: er tegenover verder, de bosrand volgend.
- Km 57.6 Aankomst op een kleine weg (huizen): linksaf.
- Km 58.0 Terug op de D977bis (*opletten!*): rechtsaf.
- Km 58.2 Sancenay: verder (*rechts uitzicht op de heuvel van Montenoison*).
- Km 59.3 Les Ombreaux: steeds rechtdoor verder.









Km 60.0 Verlaat de D977bis en neem de kleine weg naar rechts («Stop»), richting Champlin, Le Tranchy, omhoog.

Km 60.4 Kruising: er tegenover verder, richting Moussy

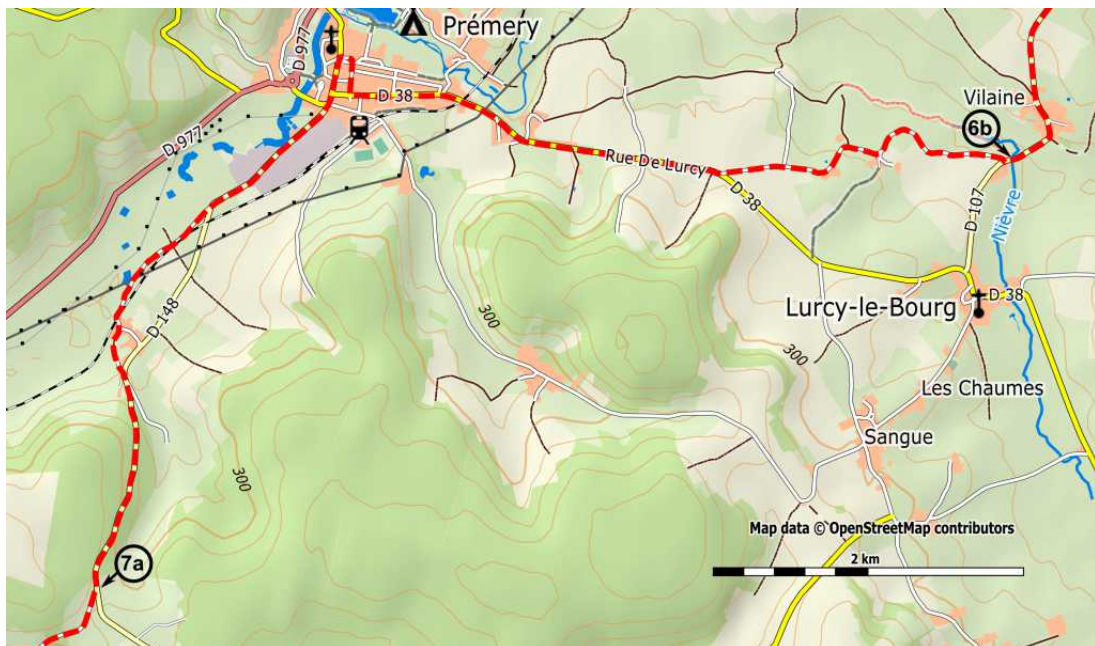
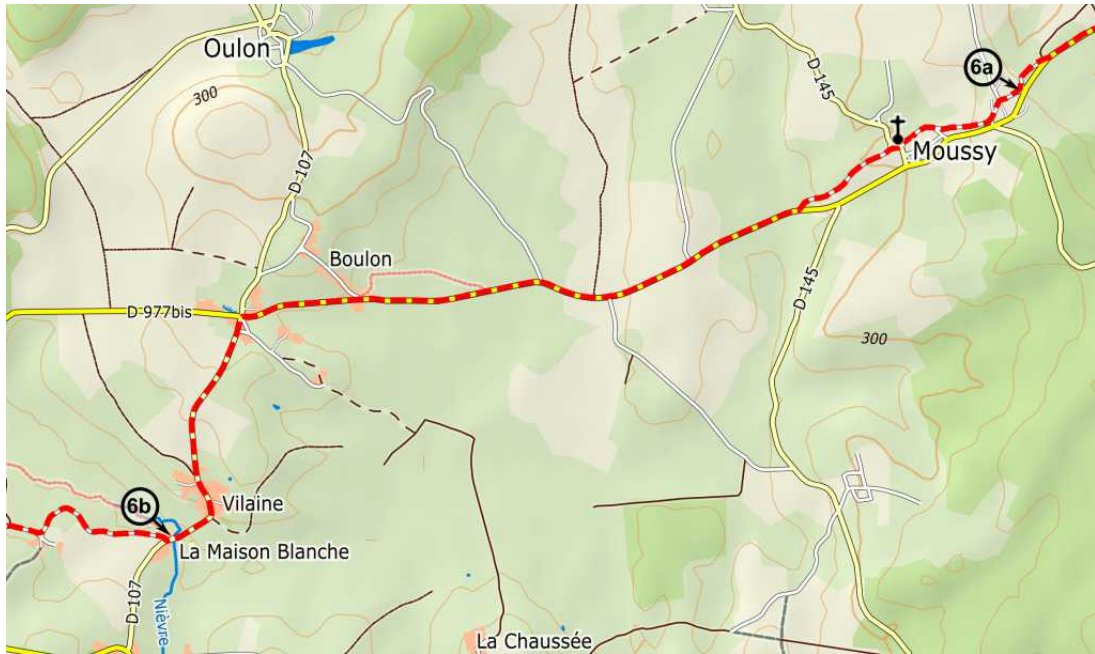
Km 60.6 Kruising: laat de D977bis links liggen en ga rechtdoor verder, afdalend, naar de kerk. **[6a]**




Traject 1.1

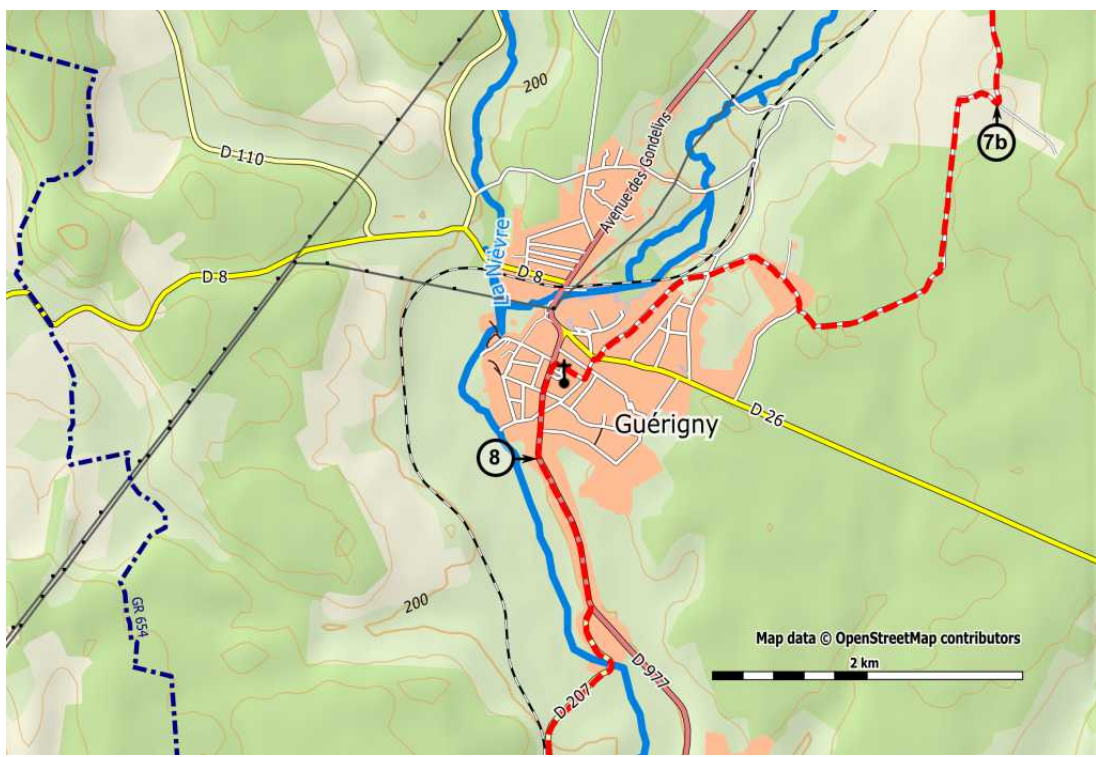
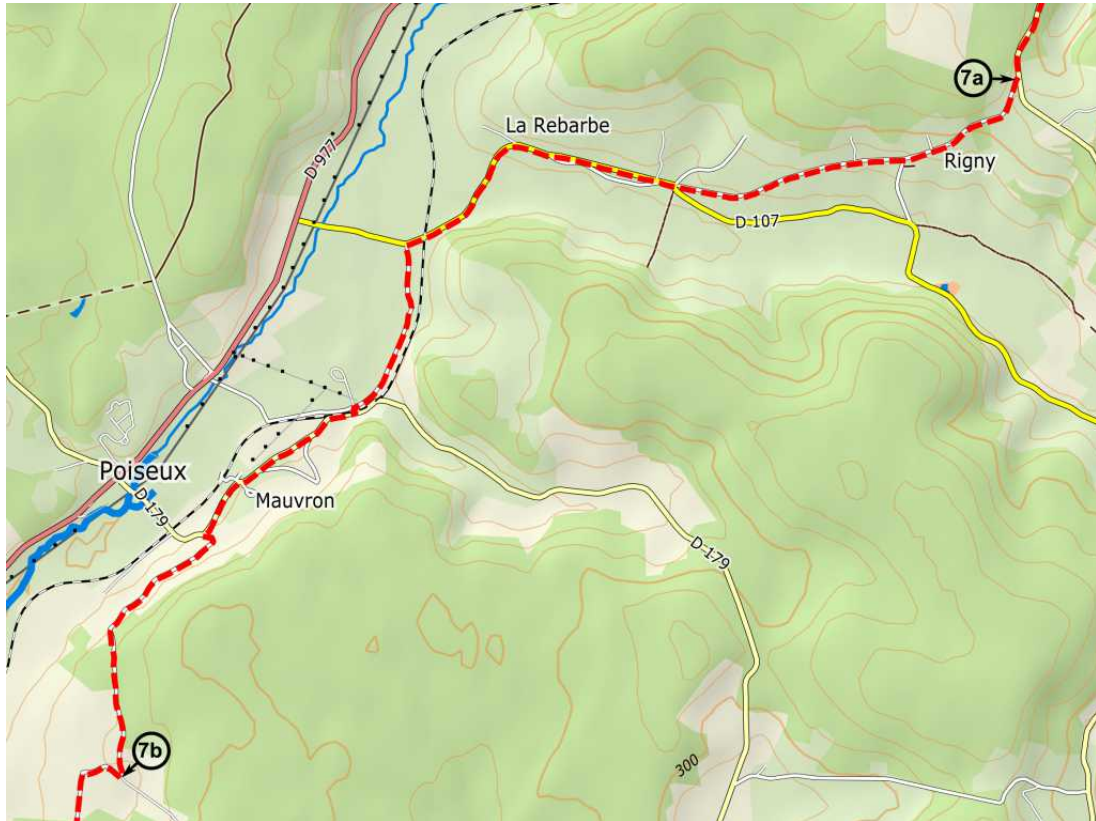
- Km 60.6 Rechtdoor verder, afdalend, naar de kerk. **[6a]**
- Km 61.0 Plein en vertakking: rechtsaf, afdalend,
- Km 61.3 Moussy: kerk, er tegenover rechtdoor verder, via de Rue de Croix.
- Km 61.7 Uitgang van het dorp.
- Km 62.1 Terug op de D977 bis («Stop») (kruis): rechtsaf, rechtdoor (*let goed op het verkeer!*). Brug over de beek de Montgazon.
- Km 63.1 Hoogste punt. Na 50 m bij afslag naar Oulon( ) rechtdoor.
- Km 66.1 Boulon [gemeente Lurcy-le-Bourg ()]: Carrefour des Fontaines met de D107 (kruis). Neem de D107 naar links, richting Lurcy-le-Bourg, Nolay, omhoog.
- Km 67.0 Vilaine: loop het gehucht door, afdalend, rechtdoor via de D107.
- Km 67.7 Brug over de Grenotte.
- Km 67.8 Brug over de Nièvre. 50m na de brug: neem rechts de C3, richting Le Breuil. **[6b]**
- Km 68.9 Carrefour de Breuil (put) : verder via de C3 aan de rechterhand.
- Km 69.1 Vertakking: links verder, rechtdoor.
- Km 69.6 Kruising: rechtdoor verder, laat Le Gué rechts liggen.
- Km 70.1 Kruising met de D38 («Stop»): rechtsaf.
- Km 70.8 Bordje Prémery.
- Km 71.9 Brug over de spoorlijn. Rechtdoor verder, Prémery in, via de Rue de Lurcy.
- Km 72.6 Rechtsaf de Rue du Pavé in, rechtdoor tot het kasteel. Loop rechts om het kasteel heen en sla rechts de Rue de la Halle in, naar de Place de l'Eglise.
- Km 73.0 Prémery (    *diensten*). Rechtsaf de Rue de la Halle in, rechtdoor verder, steek het plein bij het gemeentehuis over, en neem de Grande Rue.
- Km 73.4 Kruising: neem er tegenover de D148 (Rue Auguste Lambiotte), richting Pourcelanges, Nolay. Rechtdoor verder, langs de fabrieken van Sobral.
- Km 74.5 Vóór de spoorwegovergang: verlaat de D148 en neem de tweede grindweg naar rechts (Chemin du Laitier), tussen haag en hek, langs de spoorlijn.
- Km 74.8 Kruising van paden: rechtdoor verder.
- Km 75.5 Links naar de spoorwegovergang, u komt uit op asfalt; er tegenover verder, stijgend.
- Km 75.6 Carrefour de Pourcelanges: rechts een onverharde weg in, verder omhoog.
- Km 75.9 Aankomst op de D148: neem de D148 naar rechts, stijgend.
- Km 76.0 Laat de Route des Vallons links liggen en vervolg via de D148, stijgend, door het bos van Prémery.

Km 77.4 Vertakking: verlaat de D148 en neem de C3 naar rechts, richting Rigny, Bourgareau. [7a]



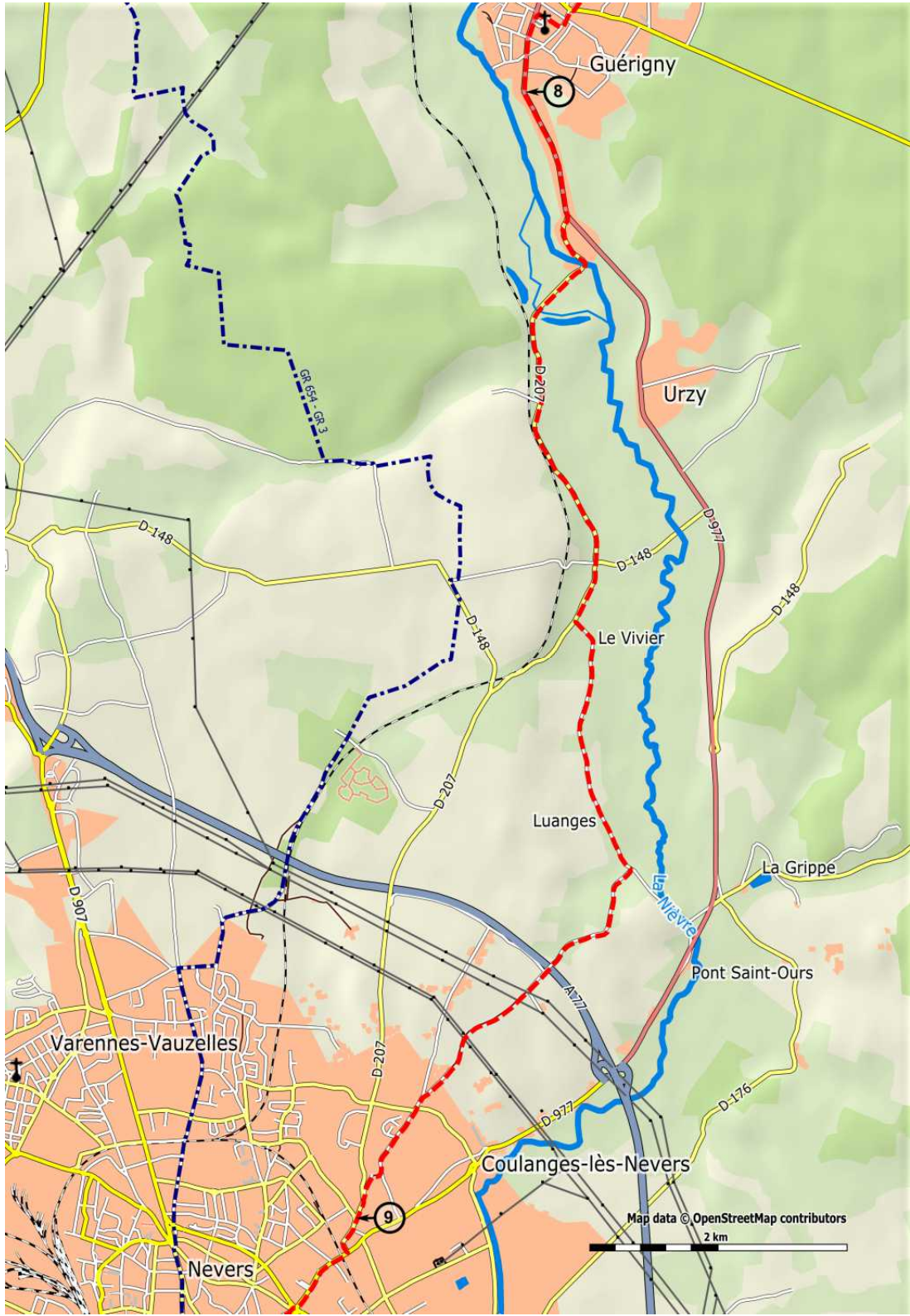
Traject 1.1

- Km 77.4 C3 richting Rigny, Bourgareau. **[7a]**
- Km 78.0 Rigny: rechtdoor verder, het gehucht door.
- Km 78.5 Kruising: rechtdoor verder, laat de C9 (Nolay) links liggen.
- Km 80.0 Carrefour du Bourgareau (school): rechtdoor verder, via de D107.
- Km 81.2 Kruising: verder via de D107. Laat Rebarbe rechts liggen, in de bocht (doodlopende weg).
- Km 81.7 Brug over de Renèvre.
- Km 81.9 Tweede brug over de Renèvre, gevolgd door spoorwegovergang.
- Km 82.2 Kruising: verlaat de D107 en ga linksaf.
- Km 82.7 Kruising: verder langs de spoorbaan (laat de spoorwegovergang en het wachtershuisje n°107 links liggen), bruggetje.
- Km 83.4 Carrefour du Fourneau (rechts het kasteel van Belouse): linksaf, de spoorlijn over, dan meteen rechts via de D179, rechtdoor verder. Laat een doodlopende weg links liggen.
- Km 84.3 Mauvron: loop het dorp door en vervolg de D179.
- Km 84.8 Kruising: verlaat de D179 en neem een weggetje helemaal naar links (richting Fontaine-du-Bois), stijgend, en steeds rechtdoor verder.
- Km 86.3 Kruising (links verboden voor alle voertuigen): steeds rechtdoor verder.
- Km 87.9 Kruising (La Fontaine-du-Bois): rechtsaf, laat een doodlopende weg links liggen. **[7b]**
- Km 87.2 Vervolg de weg die helemaal naar links draait (Route forestière de Poiseux).
- Km 88.3 Kruising van bospaden (picknick plaats): volg de weg die naar rechts draait (Route forestière de la Quellerie), daarna aankomst in het wijkje Quellerie.
- Km 89.4 Ronde: bij «Stop»: neem rechtsaf de Rue Roger Melnick, het wijkje in, volg de weg naar beneden.
- Km 90.1 Kruising (Rue de Villemenant/Route de Marcy): rechtdoor verder via de Rue Emile Frébault.
- Km 90.5 U passeert oude fabrieken.
- Km 91.1 Kruising van de D26 (Rue de Balleray): er tegenover verder via de Rue Masson. Neem vervolgens eerste straat rechts: Rue du Dr Beaume.
- Km 91.2 Aankomst op de Grande Rue (D977).
- Km 91.3 Guérigny ( *diensten*). Op de kruising: ga linksaf, richting Nevers (Grande Rue vervolgens Avenue Charles Dariaux). *(Voor de gemeentelijke pelgrimsherberg, 700 meter verderop: neem de Grande Rue naar rechts, dan de Rue Vauban en, na de overweg, de Rue du Général Cheutin. Gemarkeerde route. Vanaf de gemeentelijke pelgrimsherberg is er een gemarkeerde route terug naar de Pelgrimsweg van Vézelay, op punt Km 91,3).*
- Km 92.0 Bordje einde Guérigny - begin Urzy-Demeurs. **[8]**



Traject 1.1

- Km 92.0 Bordje einde Guérigny - begin Urzy-Demeurs. [8]
- Km 93.1 Kruising (in een bocht, na een bushalte): verlaat de D977 en neem rechts de Rue de l'Usine (D207), richting Salle des Fêtes. Verder, afdalend, laat de Place de la Liberté rechts liggen.
- Km 93.5 Neem rechts de brug over de Nièvre, op de hoek van een fabriek, passeer vervolgens een bruggetje. Bordje einde Urzy.
- Km 94.1 Tweede brug over de Nièvre.
- Km 94.3 Carrefour de Contre (Haras d'Urzy): er tegenover rechtdoor verder (Route de la Coquillerie).
- Km 94.8 Carrefour de Chantemerle (Bocage de Niffon): rechtdoor verder (Route de la Gare), langs de spoorlijn.
- Km 95.5 Le Plessis (voormalig station van Urzy) (*links uitzicht op het kasteel van Bordes, XI-XVIIe eeuw*).
- Km 96.3 Kruising met de D148 (begraafplaats, waterkraan). [Urzy (☞ ☳)]. Rechtdoor verder via de D148, richting Varennes. *Links uitzicht op het kasteel van de bisschoppen van Nevers, XVIIe eeuw.*
- Km 96.8 Carrefour de Vivier: verlaat de D148 en neem de VC 1 naar links, richting Pont-Saint-Ours.
- Km 96.9 Le Vivier: loop het gehucht door.
- Km 97.8 Carrefour du Foulon (kruis, 50m verderop, rechterkant): rechtdoor verder, laat Feuilles rechts liggen.
- Km 98.4 Luanges: loop het gehucht door.
- Km 98.9 Na een eerste onverharde weg en vóór het bordje Les Buttes Pont-Saint-Ours (☞ ☳): neem rechts de grindweg.
- Km 99.3 Kruispunt van het kasteel van Luanges: rechtdoor, omhoog naar het bos.
- Km 99.5 Laat een pad links liggen en loop verder.
- Km 100.0 Brug over de snelweg A77: rechtdoor verder.
- Km 100.1 Kruising aan de rechterhand: rechtdoor verder.
- Km 100.3 Verlaat de weg (die naar links draait, richting Les Lombreaux) en ga rechtdoor verder via de onverharde weg.
- Km 101.0 Kruispunt van paden: rechtdoor verder. Het pad komt uit op het asfalt (Chemin de la Tuilerie) (CR16), verder door een woonwijk.
- Km 101.5 Kruising (*geef voorrang*): linksaf (Rue des Bruyères) (VC3).
- Km 101.6 Kruising (missiekruis): rechtdoor verder via de Rue des Filles.
- Km 101.9 Kruising, rechtdoor verder (*uitzicht op de kathedraal*).
- Km 102.2 Verlaat de Rue des Filles; neem het weggetje rechts, naar beneden
- Km 102.5 Kruising (*geef voorrang*): neem links de Rue des Chaumottes (D207).
- Km 102.6 Kruising (bord bebouwde kom Nevers): er tegenover verder via de Rue de la Pique. [9]



Guérigny

8

Urzy

Le Vivier

Luanges

La Grippe

Pont Saint-Ours

Coulanges-lès-Nevers

Varennes-Vauzelles

9

Nevers

Map data © OpenStreetMap contributors
2 km

Traject 1.1

Km 102.6 Verder via de Rue de la Pique. [9]

Km 103.0 Kruising met de D977 («Stop»): rechtsaf (Rue Mlle Bourgeois), onder de spoorwegbrug door.

Km 103.1 Kruising (verkeerslichten): rechtdoor (dit is nog steeds de Rue Mlle Bourgeois). (*Voormalige kapel Saint-Silvain en, er tegenover, voormalig leprozenhuis La Petite Vallière*).

Km 103.6 Kruising/rotonde La Croix Joyeuse: oversteken, neem er tegenover de Rue Jean Jaurès, richting Centre-ville.

Km 103.9 Place Chaméane (*voormalige poort van Barre: toegang voor de pelgrims naar de oude stad*): oversteken en neem er tegenover de Rue de la Barre, afdalend, richting de kerk Saint-Etienne.

Km 104.1 [**begin stadskaart**] Kruising: neem links de Rue du Charnier. Kerk Saint-Etienne: loop rechts om de kerk heen, steek de Place de la Charte over en vervolg de Rue de la Barre naar links, dan de Rue Saint-Etienne.

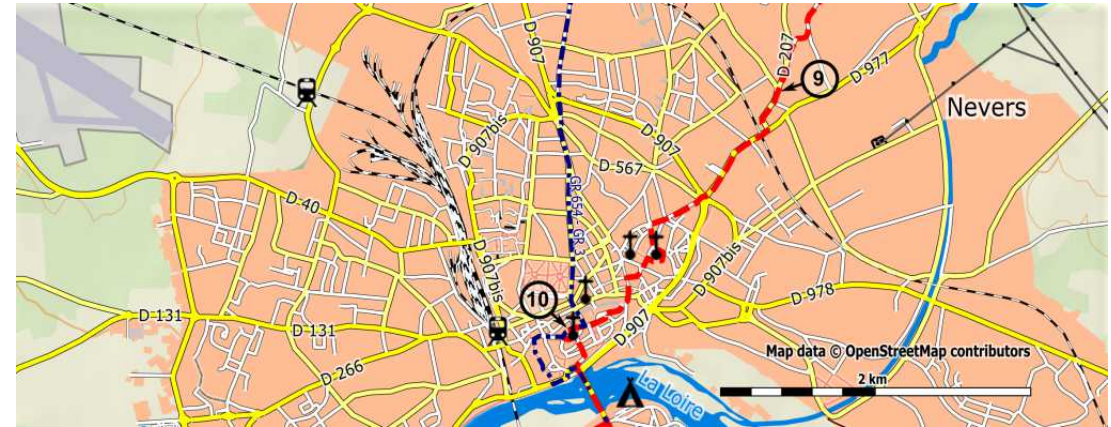
Km 104.4 Place Guy Coquille: steek het plein over, rechts omhoog en neem dan de Rue François Mitterrand naar links. *Oude klokkentoren*.

Km 104.6 Place Mancini: oversteken, neem er tegenover de Rue des Récollets, omhoog, richting de kathedraal, paleis van de hertogen (*voormalig klooster van Récollets, XIII-XVIIIe eeuw*).

Km 104.8 Place du Palais Ducal: oversteken, rechts langs de kathedraal via de Cloître Saint-Cyr.

Km 105.0 Nevers (        *diensten*), noord-ingang van de kathedraal. [10]

Voor het doorgeven van opmerkingen etc. zie
www.santiago.nl/vezelay



1.2 Nevers > Saint-Amand-Montrond: 91,5 km

Km 0.0 Nevers (winkels, diensten en treinstation SCNF): Zuidingang van de kathedraal. Bij het verlaten, linksaf Rue de l'abbé Boutillier, daarna rechtsaf Rue de la Cathédrale, dalend. Place du Palais oversteken (oud bisschoppelijk paleis XVIIIe eeuw). Beneden, rechtsaf Rue de la Loire.

[10]

Km 0.3 Aankomst Place Mossé, op de kade: links brug oversteken over de Loire.

>>> *Hier takt de variant via Augy-sur-Aubois naar Ainay-le-Chateau af. De route loopt langs de herberg 'Nos Repos' van René Heinrichs.*

Men volgt dan in feite de GR654 (dus de rood-witte markering volgen). Zie beschrijving op pagina 160 t/m 167.

Km 0.7 Na brug, rechtdoor verder via de RN7

Km 0.9 Bij verkeerslichten: rechtdoor, richting Moulins, Saint-Pierre-le-Moûtier.

Km 1.1 Borden: u verlaat Nevers en komt in Sermoise-sur-Loire (🚧 !!).

Km 2.1 Kruispunt (verkeerslichten): verlaat de RN7 (D907) en sla rechts de D149 in (Rue Louis Bonnet) richting Challuy.

Km 2.3 Vertakking en plein: links vervolgen en daarna steeds rechtdoor.

Km 3.5 Kruising/rotonde (kruis): de D976 oversteken en verder op de D149 (Rue du Pavillion), richting Challuy-bourg.

Km 4.1 Brug over kanaal langs de Loire ('Canal Latéral à la Loire').

Km 4.5 Kruising met de D265 («Stop»): verder rechtdoor (Rue de l'Eglise), richting Aglan, Saincaize.

Km 4.6 Challuy (🚧 🏠 diensten) kerk.

Km 4.7 Rue de la Chapelle links negeren en verder rechtdoor.

Km 5.1 Landbouwschool (Lycée agricole) (aan de linkerkant): verder rechtdoor.

Km 5.8 Le Vieux Vernay (duiventoren).

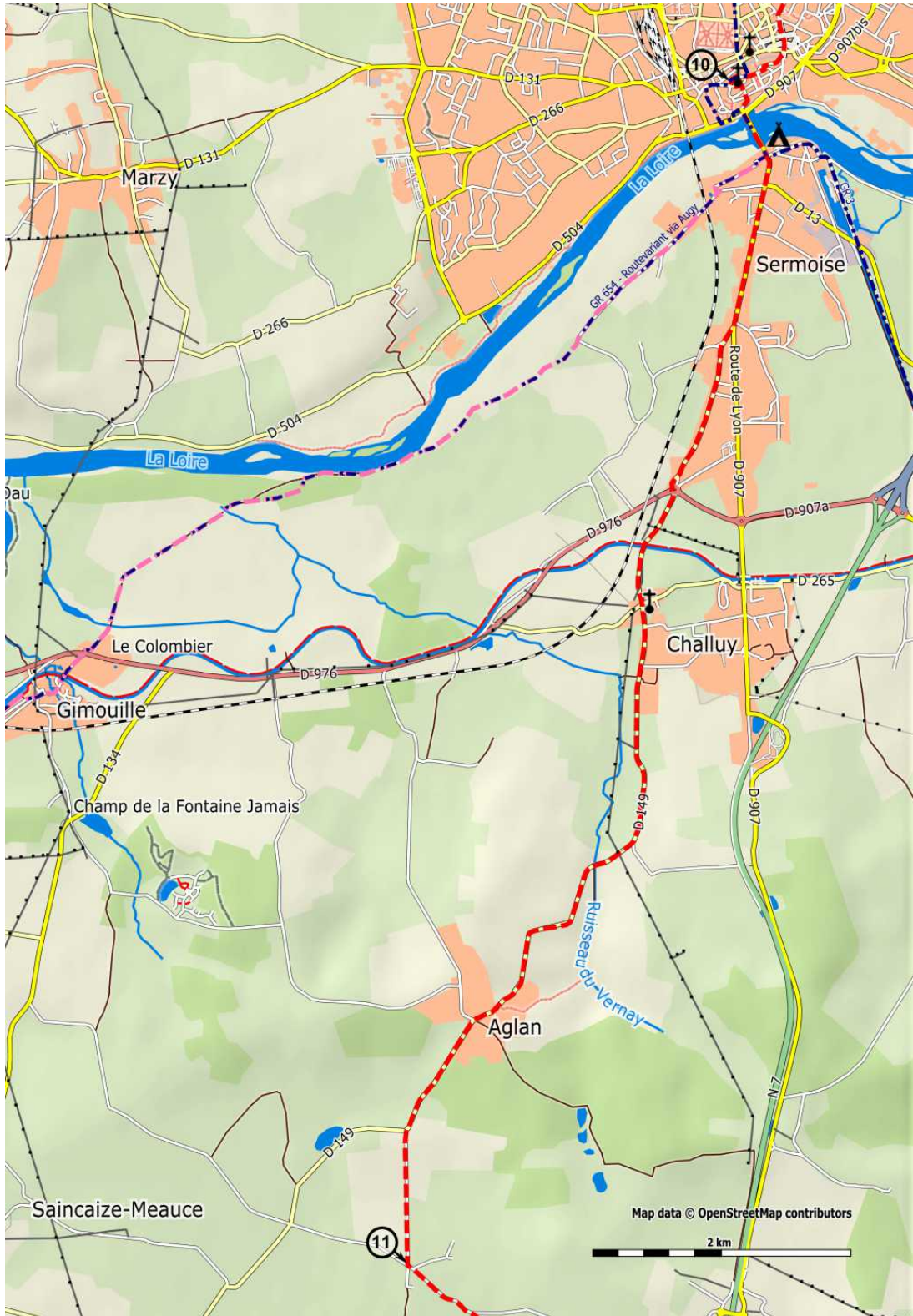
Km 6.5 Kruispunt (Le Verney) (kasteel XV-XVIe eeuw): verder op de D149, richting Aglan, Saincaize.

Km 8.2 Yopson.






Km 8.7 Aglan - kruispunt: rechtdoor op de D149, richting Saincaize, Magny-Cours, dalend.

Km 9.7 Kruispunt: de D149 verlaten en linksaf, richting Les Noues.

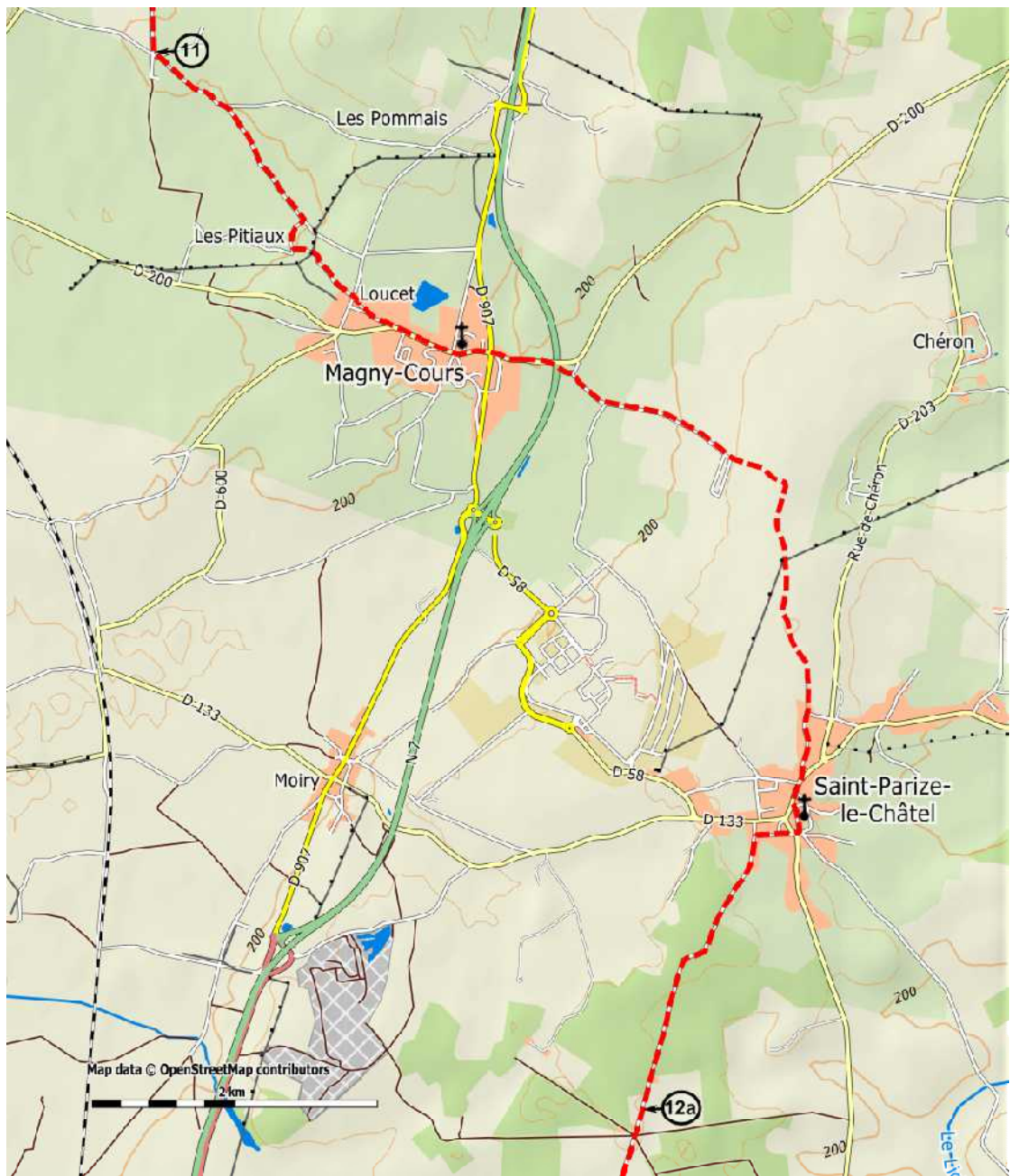
Km 10.8 Kruispunt van Berge: linksaf en daarna aan de rechterkant, na 50m, de hoofdweg volgen. [11]



Traject 1.2

- Km 10.8 Kruispunt van Berge: na 50m, de hoofdweg volgen. [11]
- Km 11.5 Weg volgen, een vertakking links (naar Les Pommaies) negeren.
- Km 12.5 Les Pitiaux: pad rechtdoor naar Friot negeren, rechtsaf het gehucht in.
- Km 12.7 Kruispunt: links volgen (C4), richting Loucet.
- Km 13.4 Loucet - kruispunt: rechtdoor door de Rue de Loucet.
- Km 13.7 Kruispunt op de D200 («Stop»): rechtdoor (Rue du Pré Morand) naar de kerk toe.
- Km 14.2 Kruising Place de la Forge: kleine straatje in rechtdoor Rue Saint-Vincent.
- Km 14.3 Magny-Cours (    | diensten): kerk Saint-Vincent. Verder door de Rue Saint-Vincent.
- Km 14.5 Oversteken en aan de overkant verder op de D200. Verder rechtdoor en de Rue de Champs-de-Magny rechts negeren.
- Km 15.0 Brug over de rondweg.
- Km 15.1 Rechtsaf de C39 nemen naar het depot Emaüs-Circuit automobile.
- Km 15.5 Weg volgen (niet doodlopende weg in), langs Emaüs afvalverwerking (déchetterie).
- Km 15.7 Kruispunt Les Saules: weggetje naar rechts en vervolgens weggetje naar links negeren en verder rechtdoor.
- Km 16.5 Na de Déchetterie (= afvalstation), in de bocht naar rechts: neem de onverharde weg rechtdoor.
- Km 16.9 T-splitsing, de grasweg rechts inslaan. (*Breed vergezicht op de Loire-vallei aan de linkerkant en op de vallei van de Allier aan de rechterkant; deels zicht op het circuit van Magny-Cours*).
- Km 17.5 Onder hoogspanningslijn door.
- Km 17.8 Weggetje rechts negeren. *Vergezicht op watertoren 'chateau d'eau des Américains' (1914-1918) en watertoren van St. Parize.*
- Km 18.4 Aan uw rechterhand: gemeentelijk depot. Ga rechtdoor verder.
- Km 18.5 Straat links negeren en neem de Rue des Craies rechtdoor (bordje 'Accueil pèlerin' = pelgrimsherberg).
- Km 19.1 Saint-Parize-le-Château (). Binnenkomst in het dorp (*links is een houten kruis*). Ga rechtsaf verder, licht dalend. Iets verderop de Rue des Poirats rechts negeren en verder rechtdoor; straat verboden voor vrachtverkeer.
- Km 19.2 Linksaf Rue de la Fontaine.
- Km 19.3 Kruising bij wasplaats. Tegenover de wasplaats rechtsaf het grasweggetje in, licht omhoog, naar de kerk.
- Km 19.4 Kerk Saint-Parize. (*Een bezoek aan de crypte onder de kerk wordt aanbevolen*). Ga verder via de Rue de l'Eglise (vanuit de kerk: linksaf).
- Km 19.6 Place du Champ de Foire. Rechtsaf richting Moiry/Magny-Cours op de Rue de l'Ouche.

Km 19.8 Verder rechtdoor. Rue de l'Abattoir rechts negeren.
Km 19.9 Op T-splitsing linksaf C12/Route de Rond de Bord.
Km 20.2 U verlaat Saint-Parize (bord 'interdit aux 3.5t').
Km 22.1 Na 2 km: [12a]



Traject 1.2

Km 22.1 [12a]

Km 22.3 Rond de Bord: ga rechtdoor verder via de C12.

Km 23.6 T-splitsing: ga rechtsaf en dan rechtdoor verder, voorbij de vertakkingen voor Naviot, Autry en Buy.

Km 25.8 Kruising, ga linksaf een weggetje in (bordje: '9t').

Km 26.6 Gerestaureerde windmolen (*XIXde eeuw*): rechtdoor. Moulin des Eventées.

Km 27.4 Watermolen; rechtdoor.

Km 28.0 Kruispunt (gehucht Saint Roch) (*voorrang verlenen*): verder rechtdoor.

Km 28.5 Kruispunt met de D978a («Stop»): rechtsaf onder de brug over de D907 en daarna meteen linksaf, op de D431, Avenue du 8 mai, richting centrum (centre-ville).

Km 29.0 Kruispunt (kruis) Place de la République: oversteken en dan links Rue de Paris, richting Moulins, kerk, daarna rechtsaf Rue Nationale.

Km 29.3 Saint-Pierre-le-Moûtier (☸ ▲ ♿ ♻️ ♻️ | 🚶 🚲 *diensten*) kerk. Vóór de kerk, neem de Rue François Dumontel (eenrichtingsverkeer) en verder rechtdoor door de Rue du Puizat en de Rue du Crot Patin.

Km 29.6 Vertakking: rechtdoor op de weg rechts van de wasplaats, deze wordt verderop een aardeweg.

Km 30.0 Vóór het treinspoor: klein tunneltje nemen onder het spoor (Pont des ânes). Einde tunneltje, linksaf weggetje in.

Km 30.3 Vertakking: klein weggetje rechts negeren.

Km 30.4 Kruispunt: haaks naar rechts, vóór het begin van een rij populieren/espen. Na 50m, bocht links.

Km 30.7 Vertakking: rechtsaf, de weg loopt omhoog.

Km 31.4 Bij de D268, verder op de D268 (en een klein weggetje links laten liggen). [12b] 'Bel air', vervolgens 'Le poirier jaune'.

Km 32.7 Kruispunt: verlaat de D268 en ga verder rechtsaf op de C9, richting Livry.

Km 33.8 Bij de D978a: linksaf.

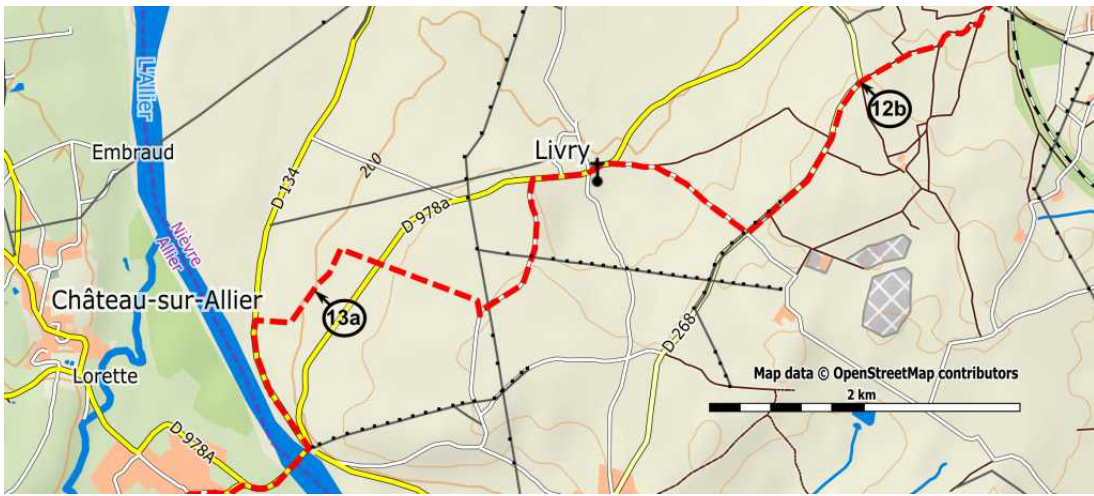
Km 34.0 Livry (post, bakkerij) kerk. Verder op de D978a.

Km 34.4 Bij het verlaten van Livry, linksaf op de C7, richting Taloux, rechtdoor omhoog.

Km 35.5 Kruispunt Bise-vents: stenen weggetje nemen, scherpe bocht naar rechts, door het veld (*uitzicht op de vallei van de Allier*).

Km 36.2 Bij de D978a (gevaarlijk punt): oversteken en verder op het weggetje aan de overkant, richting Chambon.

Km 36.5 Vertakking bij Chambon: haakse bocht links. Na 200m, verharde weg wordt graspad tussen hagen door: weg volgen. [13a]



Traject 1.2

Km 36.5 Graspad tussen hagen door: weg volgen. **[13a]**

Km 37.0 Kruising van wegen: rechtsaf naar beneden (na 50m bij volgende kruising rechtdoor).






Km 37.3 Bij de D134, de weg links nemen langs de Allier.

Km 38.2 Kruising met de D978a: rechts de brug over de Allier oversteken.

>>> (*grens tussen de departementen Nièvre en Allier*).

Km 38.7 Kruispunt: verder in een bocht naar links op de D13, aangeduid 'Toutes directions'.

Km 39.0 Kruispunt: rechtdoor Rue Bichon, richting centrum (centre-ville), van de D13 af.

Km 39.1 Le Veurdre (     *diensten*): kerkplein (Place Henri Barbusse), rechtdoor door de Rue de Bourbon in (eenrichtingsverkeer) en verder rechtdoor op de D13 (Rue de Bourbon), richting Bourbon-l'Archambault.

Km 39.5 Kerkhof (cimetière) (kraantje met drinkbaar water). Kruispunt: rechtsaf (Rue du Champ Rousseau), richting Champ Roussea, Moulin Barras.

Km 39.7 Ronde: rechtdoor (Rue du Champ Rousseau).

Km 39.8 Kruispunt (dubbele kruising): steeds rechtdoor Rue de Champ Rousseau, richting Mésangy.

Km 40.9 Kruispunt (*Le Coudrais: landhuis XVIIe eeuw*): verder rechtdoor.

Km 41.5 Voor het einde van dalende weg, linksaf een sterk stijgend graspad op, richting Mésangy, Moulin d'Affouard.

Km 41.6 Bocht links, pad tussen hagen.

Km 42.1 Bocht naar rechts, steeds rechtdoor. (*Na 300m, in het bos naar links, het gat van de duivel (trou du diable)*).

Km 43.4 Kruising van Mésangy (kruis). Neem het pad rechts naar beneden (direct na bord 'Stop na 80m'). Bron van Mésangy.

Km 43.7 De linkertak van de weg volgen (bij bordje privé).

Km 43.8 Loopbruggetje over de Bieudre: het linkerpad naar boven inslaan (Moulin d'Affouard).

Km 44.2 Pad aan de rechterkant negeren, steeds rechtdoor. **[13b]**

Km 44.7 Vertakking rechts negeren, verder links op stenen weggetje.

Km 45.0 Kruising Grand Beaumont met de D294 («Stop») (kruis) (kapelletje rechts): linksaf en de weg volgen door le Petit Beaumont over te steken.

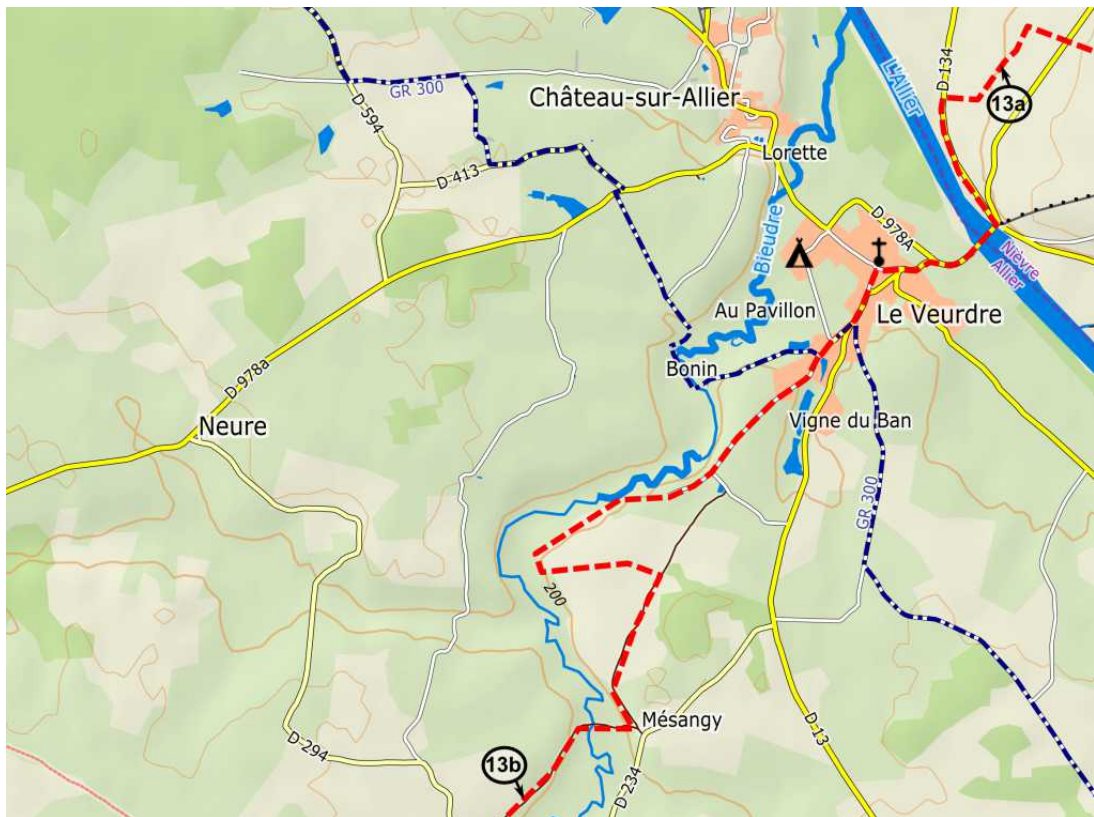
Km 45.7 Kruispunt (vóór een brug): de D294 verlaten en een klein weggetje rechts inslaan.

Km 46.5 Kruispunt (La Vieille Forge): verder rechtdoor.

Km 46.8 Kruising met de D1 («Stop»): rechts de D1 volgen, verder rechtdoor (*let op: druk verkeer*).

Km 48.6 Kruispunt: de D1 verlaten en aan de overkant (rechts van een huis)

een graspad inslaan tussen de hagen, verder rechtdoor.
Km 48.9 Klein weggetje oversteken, verder rechtdoor.
Km 49.4 Gaat over in verharde weg, kruispunt des Avignons (kruis):
rechtsaf. [14a]









Traject 1.2

Km 49.4 Kruispunt des Avignons (kruis). **[14a]**

Km 49.5 Vóór het water, het graspad volgen links tussen de hagen, verder rechtdoor.

Km 50.4 Bij de grote weg aangekomen, meteen linksaf (Rue de Ferrière), daarna rechtdoor.

Km 51.0 Kruispunt met de D1 («Stop»): rechtsaf (Rue du Dr Vinatier).

Km 51.1 Lurcy-Lévis (      diensten, pizzeria, fastfood restaurant): kerk (Place de la Liberté). Dit plein oversteken en daarna ook volgend Place de la République en de Rue du Capitaine Lafond inslaan (eenrichtingsverkeer), verder rechtdoor.

Km 51.4 Kruispunt: linksaf op de D64 (Route de Valigny), richting Valigny, Ainay-le-Château, voorbij de brug over de Anduise, rechtdoor blijven lopen.

Km 52.3 Kruispunt Breux: rechtdoor. L'Etang neuf rechts negeren.

Km 54.0 Kruispunt (kruis): rechtdoor.

Km 54.9 Citerne des Fromentaux. Net voor de weg van Bourbin, les Carrais, de D64 verlaten en een graspad links inslaan tussen de hagen. **[14b]**

Km 55.0 Kruising van wegen: verder rechtdoor.

Km 55.4 Vertakking: verder op de grote weg die naar rechts draait.

Km 55.5 Zijweg rechts en daarna links negeren: steeds rechtdoor, licht stijgend.

Km 55.9 Rechtsaf graspad.

Km 56.0 Pad komt uit op een stenen weg (huis): linksaf, stijgend. Na 50m, kruising met een weg, linksaf.

Km 56.2 Kruispunt la Creuzerie: rechtdoor richting la Creuzerie, la Croix Charnay.




Km 57.2 Vertakking bij la Croix Charny: rechtsaf (Chemin de la Platrière).

Km 57.9 Kruispunt (Les Boulats): rechtdoor.

Km 59.1 Kruispunt (Les Bois Denis): rechtdoor.

Km 59.7 Kruispunt (Les Cacherats): rechtsaf (Chemin du Puits Renard aux Avignons) **[14c]** - La Croix, voorbij le Puits Renard, voorbij Dardennes aan de linkerkant: verder rechtdoor.

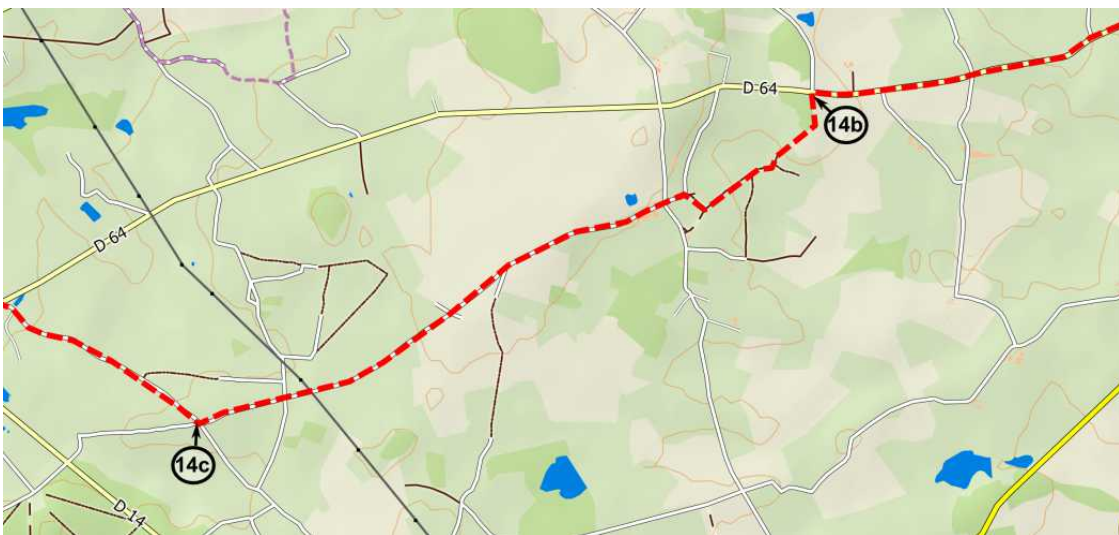
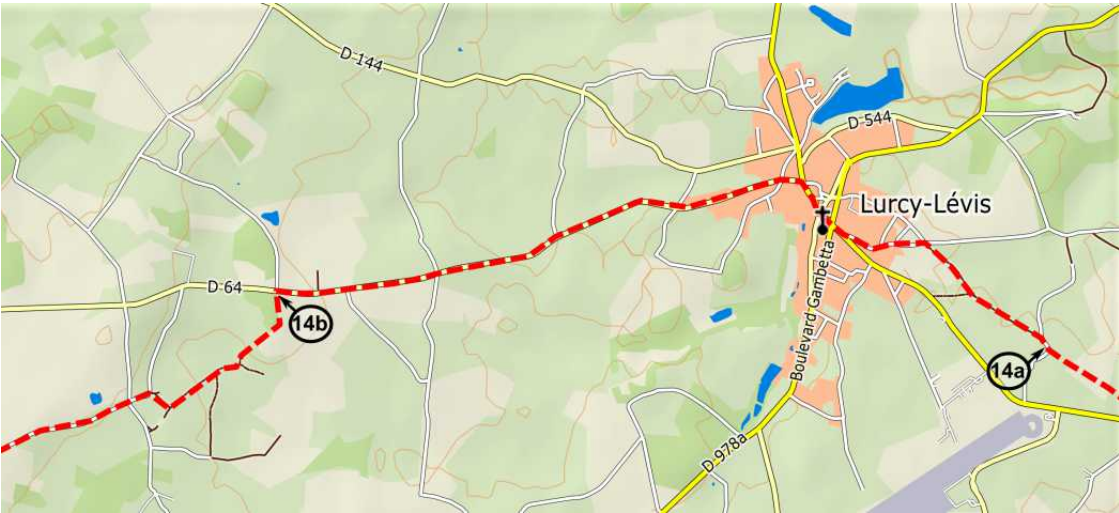
Km 61.3 Kruising met de D64: linksaf.

Km 61.4 Valigny (  ): kerk, kruising met de D14, oversteken en verder rechtdoor op de D64 (route d'Ainay), richting Isle-et-Bardais, Ainay-le-Chateau.

Km 62.1 Bij domaine de Villebon, de D64 verlaten en een klein weggetje haaks rechts nemen (Chemin du Plaid à Villebon). [Isle-et-Bardais ()].

Km 63.1 Vertakking rechts negeren (Chemin de Chauvet à Carat).

Km 63.4 Kruispunt: rechtdoor (Chemin du Plaid à Villebon). **[15a]**



Traject 1.2

Km 63.4 Kruispunt (Chemin du Plaid à Villebon). [15a]

Km 63.5 In de bocht, van de weg af een graspad rechtdoor inslaan, verder rechtdoor. Negeer zijpad links, dan zijpad rechts negeren.

Km 64.4 Kruising van wegen (water aan de linkerkant): rechtdoor.

Km 64.5 Vertakking: verder links op een klein weggetje.

Km 64.6 Kruising weg (Le Rocquet): oversteken en verder rechtdoor.

Km 65.1 Kruispunt («Stop»): linksaf.

Km 65.2 Kruising met de D64: de D64 rechtsaf volgen, langs verlaten brug over een toevoerkanaal.

Km 66.0 Bardais: kerk - verder op de D64.

Km 66.5 Kruising met de D411: verder rechts op de D64.

Km 68.1 Kruising met de D175 (Le Chandon): rechtdoor.

Km 69.2 Neem het asfaltweggetje naar links [15b] (stevige eik), bordje «Vezien» aan de linkerkant, richting «Pontcharraud».

Km 70.2 Eind van de weg: ga rechtsaf.

Km 70.4 De boerderij Pontcharraud, ga linksaf.

Km 71.0 Splitsing: links aanhouden.

Km 71.8 Bij de eerste huizen: neem de straat rechts.

Km 72.0 Op de D64 linksaf. Ainay-le-Château. (🏠🚰📶🚗 diensten).

Km 72.2 (🏠 pelgrimsherberg 'Voie de Vézelay': Rue des Récollets 20).

Km 72.3 Kruising met de D953 place Victor Hugo:

>>> *Als u de variant via Augy hebt gelopen, komt u hier weer op de hoofdroute.*

Aan de overkant door de versterkte poort heen en verder rechtdoor door de Rue de l'Horloge, daarna linksaf, Rue des Maures naar de kerk toe *). Terug door de Rue des Maures, daarna linksaf, Rue du Pont naar beneden.

**) Tip om via een aardig doorsteekje enkele honderden meters te besparen: Loop tegenover de kerkingang de Rue de la Cure in en de trappen af. Aan het eind links, rechts en weer links over het voetgangersbruggetje en linksaf op de D28 komt u weer op de route (Km 73.3).*

Km 73.1 Brug over de Sologne - kruispunt: linksaf op de D28/route de Meaulne, richting Braize, Meaulne.

Km 73.3 Kapel van Saint Roch aan de rechterhand.

Km 74.6 Kruising met de D550: de D28 verlaten en rechtsaf, richting Le Crochet, les Brosses en verder rechtdoor.

>>> *(grens tussen de departementen Allier en Cher).*

Km 74.9 Kruising van wegen: verder rechtdoor.

Km 75.4 Les Brosses: verder rechtdoor.

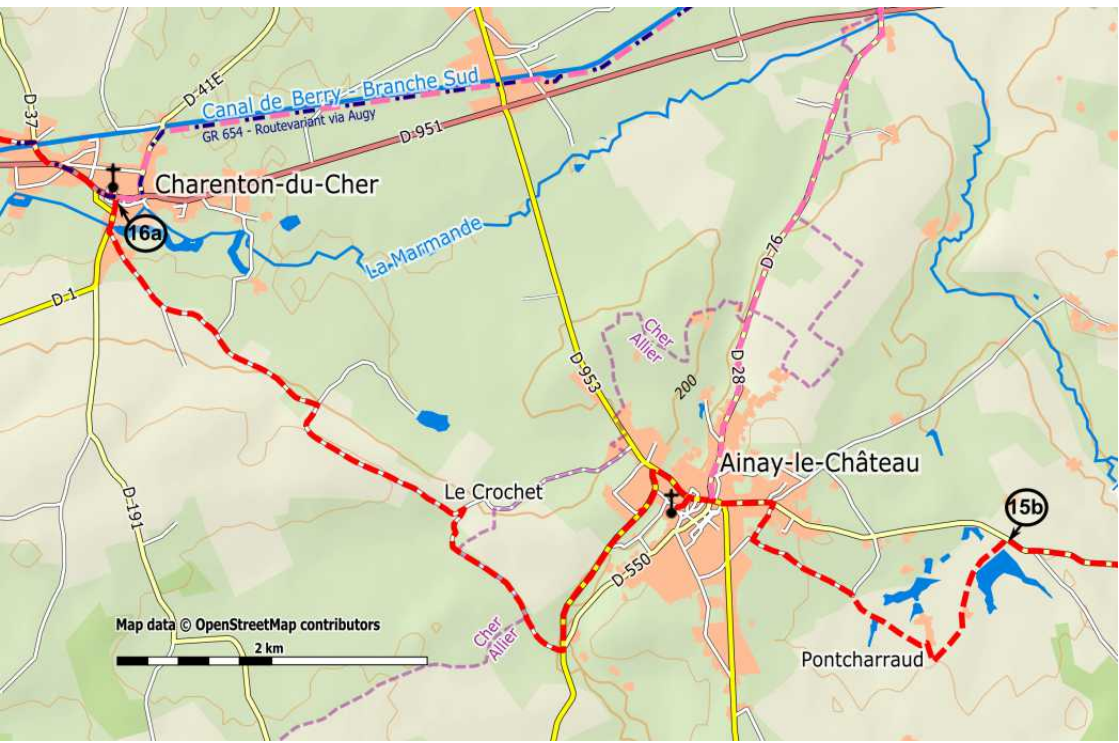
Km 75.7 Digue de l'Etang: op de weg blijven.

Km 76.0 Bij de boerderij ferme du Crochet (bordje doodlopende weg): vóór de bebouwing meteen linksaf een aardeweg in en verder rechtdoor.

Km 77.4 Na een bocht rechts, afdalen via de Route de la Besace: linksaf en verder rechtdoor tot Charenton.

Km 79.3 Bij de kruising met de D1: rechts de brug over de Marmande over, verder op de route de Coust, verderop de Rue du Couvent.

Km 79.5 Aan de rechterkant: Rue de la Chapelle: na 10m, kapel van Notre-Dame de Grâce, portaal van de oude abdij van Bellevaux (beeldje van het wonder van de Maagd Maria). [16a]



Km 79.5 Langs Rue de la Chapelle **[16a]**

Km 79.6 De D951 oversteken. Aankomst kerkplein Charenton-du-Cher (☞ 🚰 *diensten*). Vanaf de kerk rechts, door het kleine straatje Rue de la Cure (eenrichtingsverkeer). Daarna rechts de Rue Nationale inslaan (D951).

Km 80.0 Kruispunt/place Buret. (*Het is mogelijk om de D951 te volgen tot aan het kanaal van Berry: de oever van het kanaal volgen tot aan Saint-Amand, in elk geval tot de onderhoudswerken klaar zijn*). Oversteken en rechtsaf de D37 inslaan (Rue d'Arfeuilles, richting Arfeuilles, Meillant).

Km 80.3 Brug over het kanaal van Berry: de D37 verlaten en linksaf Rue de l'Usine (eenrichtingsverkeer) en verder rechtdoor.

Km 81.1 Kruispunt («Stop»): rechtsaf naar de kerk toe.

Km 81.3 Saint-Pierre-les-Étieux (🏠): vóór de kerk, linksaf, richting les Vivons, gemeentehuis (marie).

Km 81.7 Kruising (plein): rechtdoor.

Km 81.8 Kruising bij kerkhof (waterpunt) (kruis): verder rechtdoor.

Km 83.7 Kruispunt des Vivons. De weg verlaten en een aardeweggetje inslaan rechtdoor (*met op de hoek een transformatorhuisje*).

Km 84.4 Kruising met grotere weg: verder rechtdoor.

Km 84.9 Kruising met de D951 (La Ravière) (*Let op: druk verkeer*). Oversteken en aan de overkant een versprongen weggetje nemen, richting les Places.

Km 85.5 Kanaal van Berry: brug oversteken en de weg rechts langs het kanaal volgen. Na 800m **[16b]**

Km 87.0 Gâteau: kruising met grotere weg: linksaf en meteen rechtsaf.

Km 87.4 Moulin de Gâteau: oversteken en verder rechtdoor het aardeweggetje in.

Km 88.1 Kruising met grotere weg: verder rechtdoor.

Km 88.7 Brug over de Marmande: verder rechtdoor.

Km 89.0 In de bocht, de weg verlaten en de laan langs het kanaal volgen.

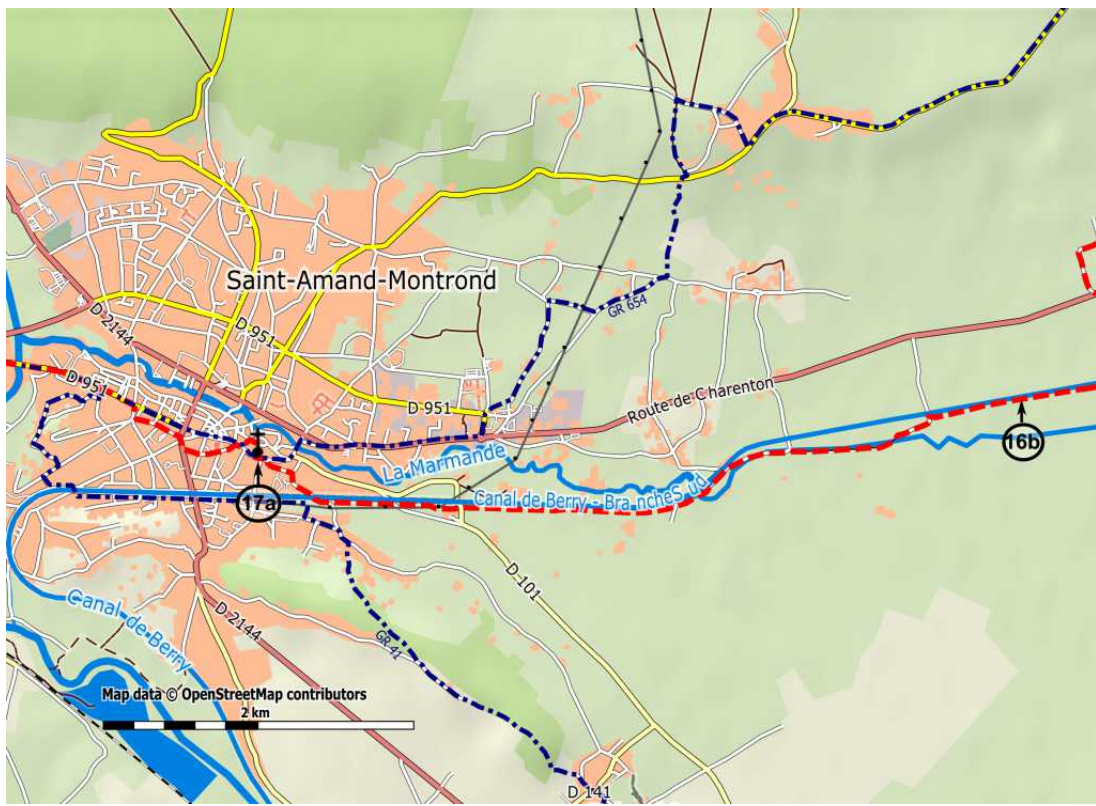
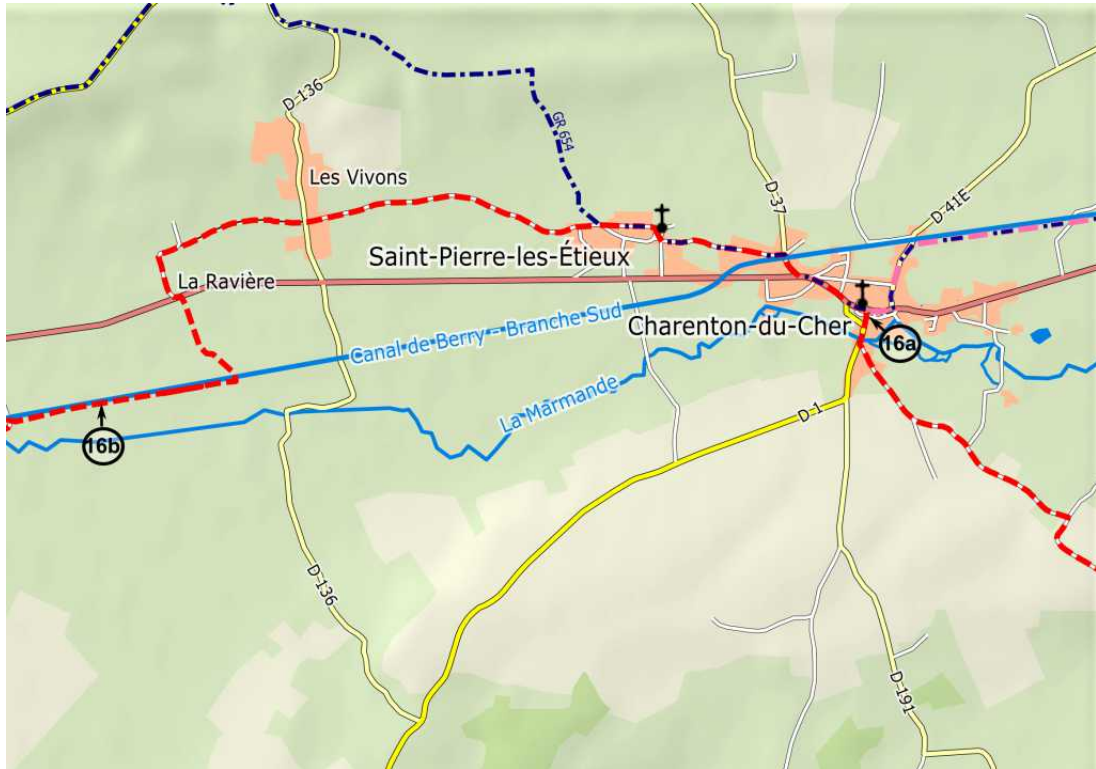
Km 90.3 Sluizen: verder rechtdoor langs de linkerkant van het kanaal.

Km 91.3 Aankomst bij de Route des Fromenteaux. (*Vanaf het oversteken van het kanaal tot de brug van Orval over de Cher, is de pelgrimsweg door de gemeente op de grond bewegwijzerd met Sint-Jacobsschelpen op staande stenen op de stoep*).

Kanaal oversteken en linksaf de Rue des Fromenteaux inslaan. Volg deze (buigt na 200m linksaf) tot T-kruising («Stop»); ga linksaf de Rue Grenouillière. Daarna rechtsaf in het kleine straatje Rue Charlotte (door voetgangerssluis) naar de kerk toe.

Km 91.5 Saint-Amand-Montrond 🏰 🏠 🚰 🚶 *diensten*, 🚆 in Orval): kerk Saint-Amand. **[17a]**

(☞☞: *pelgrimsherberg van de «Voie de Vézelay» in Bouzais op 5km*)



1.3 Saint-Amand-Montrond > Gargillesse: 101,6 km

Km 0.0 Saint-Amand-Montrond: kerk Saint-Amand [17a]. Linksaf de Rue Porte Verte in, dan links de Rue Saint-Jean, en vervolgens rechts de Rue de l'Hôtel-Dieu. Steek de kruising over. Linksaf: Le Cours Manuel. Langs het museum Saint-Vicq. Steek de Rue Jean Valette over, neem dan rechts de Rue Benjamin Constant.

Km 0.5 Kruising: oversteken en dan links verder via de Rue du Dr Coulon, richting Centre hospitalier, SNCF.

Km 1.0 Pleintje: neem rechts de Rue Godin des Odonnais, richting Centre hospitalier, SNCF.

Km 1.2 Kruising (verkeerslichten): neem linksaf de Avenue Jean Jaurès.

Km 1.5 Kruising (*rechts, na 50m, de Rue Billeron, kerk Saint-Roch XVIIIe eeuw, standbeeld*). Rechtdoor.

Km 2.0 U loopt Saint-Amand uit, via de brug van Orval over de Cher.

Km 2.1 Orval (← →) rotonde van Orval (*kerk op 500m, rechts*). Verder via de D951, richting Le Châtelet, Culan, stijgend.

Km 2.9 Al stijgend, neem rechts de Impasse du Lavoir, en 20m verderop links de Chemin de la Croix du Sault.

Km 3.3 Kruising («Stop»): neem het weggetje er tegenover, dat daarna overgaat in een grindweg.

Km 4.3 Kruising: er tegenover rechtdoor, via de weg.

Km 5.0 Kruising: rechtdoor richting de kerk.

Km 5.1 Bouzais: (🏠) - *pelgrimsherberg van de «Voie de Vézelay»*). Rechtdoor verder.

Km 5.3 Kruising: rechtsaf en passeer de brug over de Loubière. Aan het einde van de brug, voor de begraafplaats (waterkraan): rechtsaf (Rue de la Grenouillère), dan linksaf en volg de weg die daarna naar links draait.

Km 6.1 Kruising: neem rechtsaf de C4 richting de autoroute.

Km 6.7 Brug over de autoroute A71: steeds rechtdoor, door Les Vernes.

Km 8.0 Kruising van Rateau: rechtdoor.

Km 9.5 Kruising van Orcenais [17b], la Reuille: rechtdoor.

Km 10.0 Splitsing van Arcomps: rechtsaf, richting Fonstreux, Charron, le Champ de Beau.

Km 10.7 Charron (*Het ronde weiland: een oud leengoed van de abdij van Noirlac (mooie schuur)*). Verlaat de weg en neem het weggetje links (mooie laan), dat daarna een met gras begroeid weggetje wordt, door het bos.

Km 11.9 Grote vork (voor een veld): linksaf.

Km 12.2 Aankomst op een weg: rechtsaf.

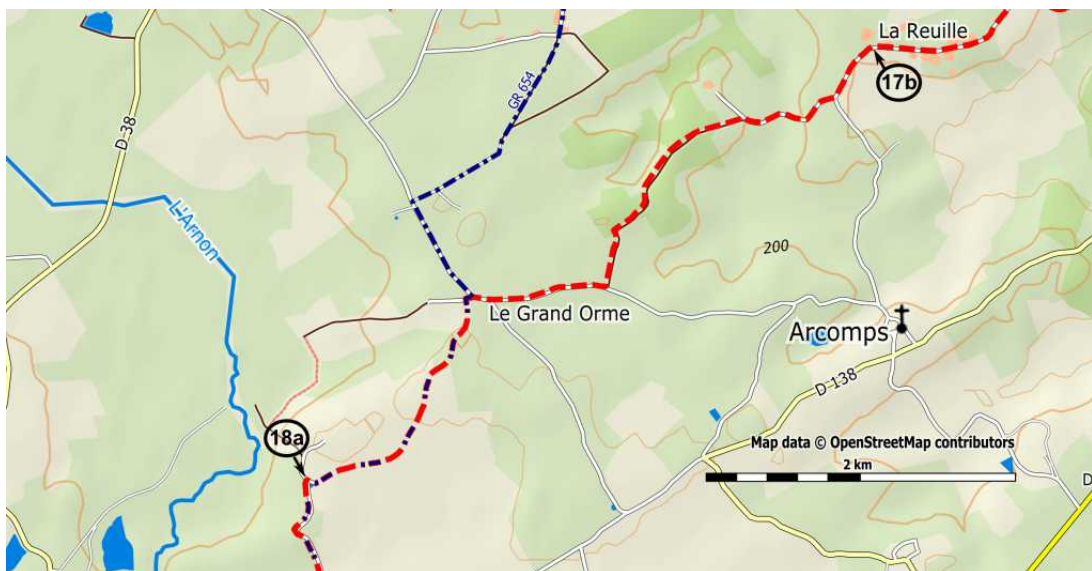
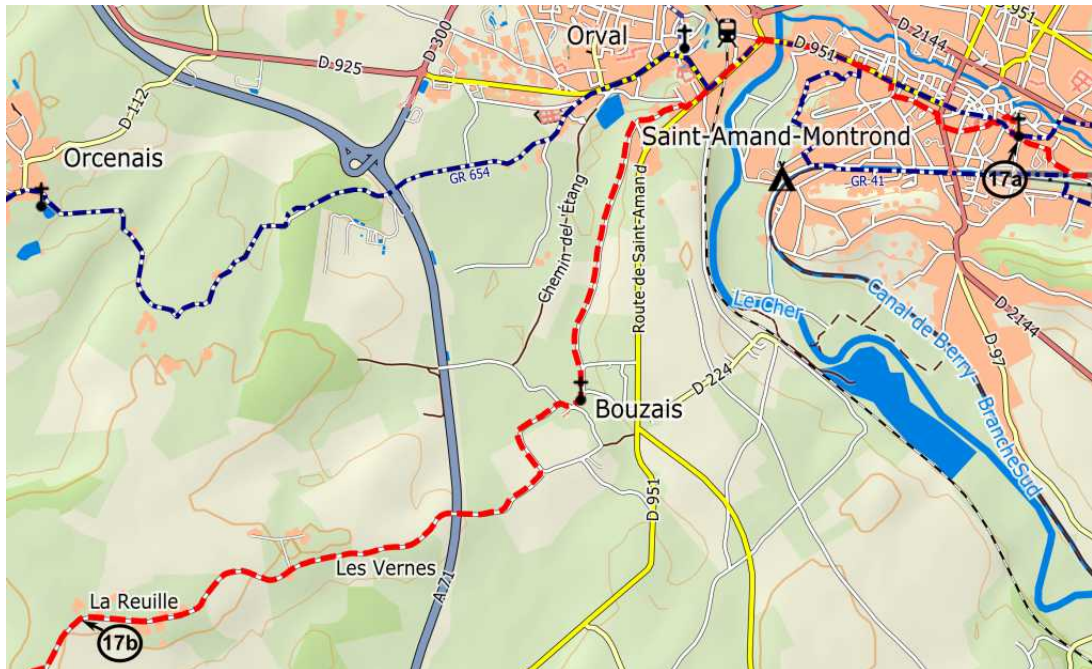
Km 13.0 Kruising van Grand Orme: rechtdoor, richting Marçais.

Km 13.1 Kruising: linksaf, richting Le Petit Bonnefond, dan na 50m opnieuw links, een grindweg in, daarna steeds rechtdoor.

Km 14.8 Kruising rechts: rechtdoor.

Km 15.0 Kruising van La Planche: neem het asfalt naar links, haakse bocht.

[18a]



Traject 1.3

Km 15.0 Kruising van La Planche. **[18a]**

Km 15.4 Kruising van de Petites Maisons: linksaf, afdalend.

Km 16.7 Loye-sur-Arnon (☸▲☛⦿☛): kerk. Kruising van de D951: oversteken en neem er tegenover een straatje, op de hoek van de bar-restaurant.

Km 16.8 Kruising: rechtdoor, passeer een bruggetje. Na 50m, kruising (kruis): rechtsaf, richting Etang de Drulon.

Km 17.4 Kruising (Mézereau): rechtdoor.

Km 17.6 Kruising (La Croix des Bourses), neem de grindweg naar rechts, richting Moulin (= molen) de Mézèreau.

Km 18.4 Molen: rechtdoor, neem het bruggetje (of de doorwaadbare plaats) om een tak van de Arnon over te steken, er tegenover verder via een met gras begroeid weggetje.

Km 18.6 Neem het bruggetje (of de doorwaadbare plaats) over de Arnon en ga verder door kreupelhout. Na 50m, aankomst op een grotere weg: rechtsaf [uitzicht op de kerk van Ardenais (■☛||☸)]. De weg draait vervolgens naar links en stijgt.

Km 19.0 Kruising: linksaf en steeds rechtdoor verder.

Km 20.3 Aankomst op het asfalt: rechtdoor.

Km 20.4 Kruising (Le Grand Rouge): oversteken en neem het met gras begroeide weggetje er tegenover.

Km 21.1 Aankomst op het asfalt (Les Anglois): rechtdoor.

Km 21.3 Kruising: er tegenover steeds rechtdoor verder.

Km 23.1 Kruising: er tegenover verder.

Km 23.8 Kruising (La Bourgeoisie) **[18b]**: *Begin van een 2 km kortere variant naar Saint Jeanvrin (zie kader op pagina 46).* Neem de grindweg er tegenover en ga rechtdoor, door het Bois du Salut.

Km 25.2 Kruising (dikke, alleenstaande eik in het midden): rechtsaf.

Km 25.4 Aftakking links: rechtdoor.

Km 25.5 U verlaat het bos (*uitzicht op de kerk van Puyferrand, links*).

Km 25.8 Kruising: er tegenover verder, via een holle weg (slecht zichtbaar in de begroeiing), afdalend, het bos in.

Km 25.9 Bruggetje over de Cheminon: verder via het holle weggetje (begroeiing), stijgend. (*Uitzicht op de klokkentoren van Puyferrand*).

Km 26.7 Kruising: steek de weg over en neem het met gras begroeide weggetje er tegenover, richting de kerk.

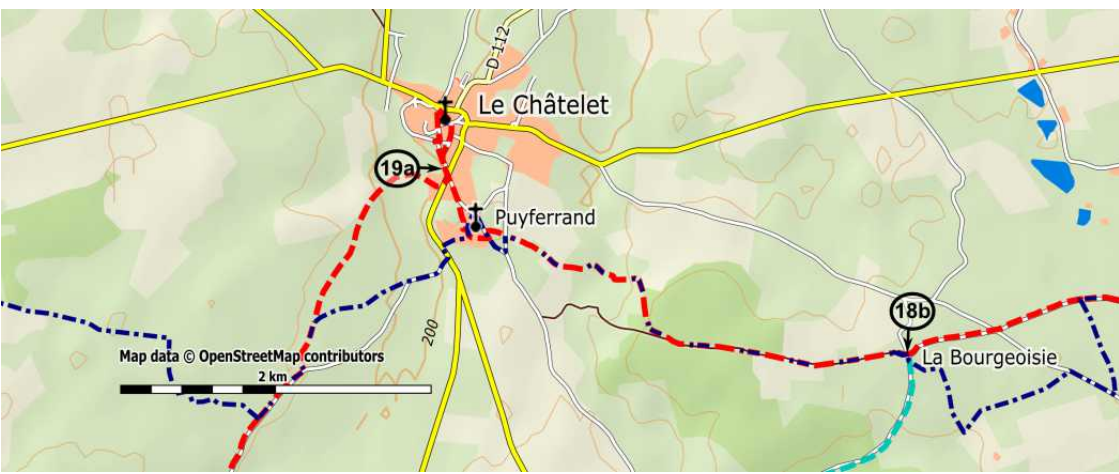
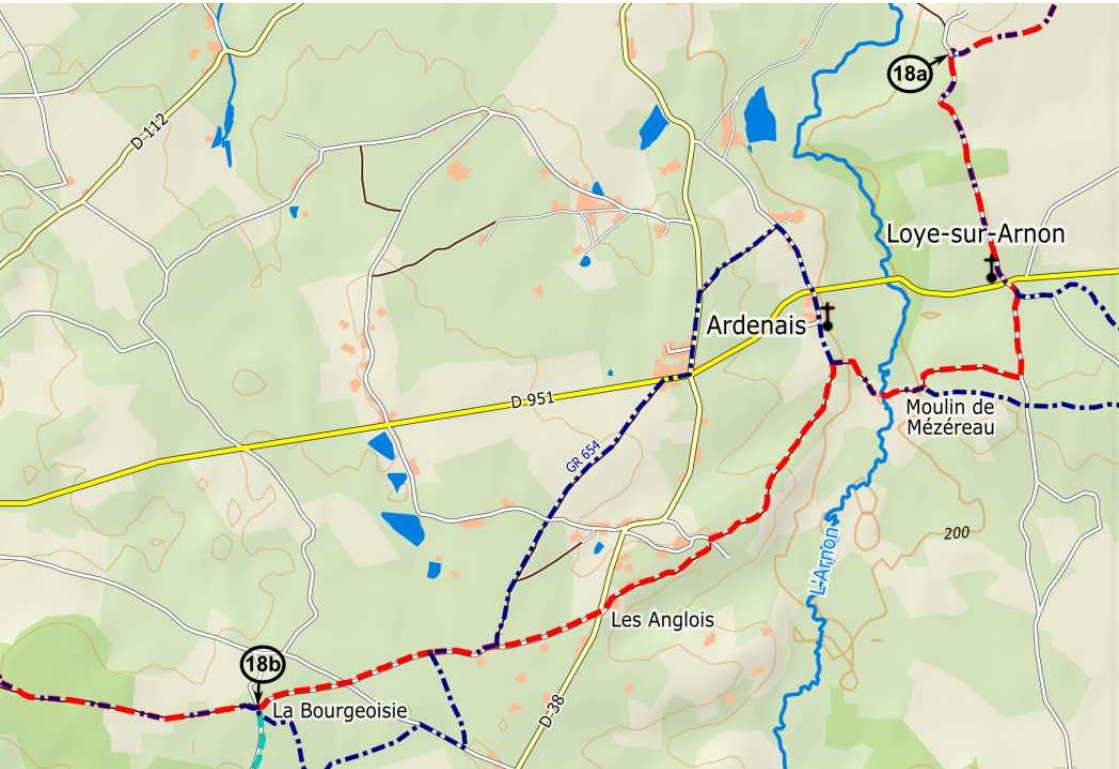
Km 26.8 Aankomst op een weg: linksaf en dan na 50m rechtsaf en dan na 150m weer rechtsaf, steeds de muur/omheining volgend.

Km 27.1 Kerk van Puyferrand: linksaf, tegenover de kerk, een weg in die meteen naar rechts draait, afdalend (Rue Sainte Laurette).

Km 27.5 Kruising van de D3 (Stop): oversteken, richting college, gendarmerie.

Km 27.6 Kruiding: rechtsaf en dan meteen linksaf de Rue du Champ de Foire in.

Km 27.9 Le Châtelet (🚗 || 🚰 *diensten*): kerk, Place Abbé Marius Salomon. Verder via de Rue du Champ de foire, dan rechts en vervolgens links de Rue de la Gendarmerie naar de D3. [19a]



Traject 1.3

Km 28.2 Naar D3. **[19a]**

Km 28.3 Kruising met de D3 (Stop): rechtsaf.

Km 28.4 Verlaat de D3 en ga rechtsaf, richting Vieille Forêt, La Montée Rouge, passeer twee bruggen.

Km 28.8 Splitsing (kruis): rechtdoor verder, stijgend.

Km 30.2 Bellevue: na bocht links op T-kruising rechts, na 100m begin Les Arches

Km 30.8 Splitsing (kruis) links aanhouden (= weg volgen) richting Saint Jeanvrin [voor (🏰 🚧) in La Petite Preugne, hier rechtsaf].

Km 31.4 Door Les Arches. Laat een weg links liggen en ga rechtdoor verder.

Km 32.4 Laat Le Vernier links liggen en ga rechtdoor verder.

Km 33.3 Vijfprong van Les Loges (kruis) **[19b]**: rechtdoor verder, richting Saint-Jeanvrin.

Km 34.8 Kruising: rechtdoor verder, de brug over, naar Saint-Jeanvrin.

Km 34.9 Saint-Jeanvrin: kerk (*aankomst van de rechtstreekse variant vanaf Saint-Amand, zie onderstaand kader*)

Rechtsaf richting het gemeentehuis en rechtdoor verder.

Km 37.1 Sept-Fonds: steek de brug over het beekje van Sept-Fonds over en ga linksaf op de kruising.

Km 39.2 Kruising (Le Pied du Montet): linksaf, en rechtdoor verder naar de kerk. **[20a]**

Mogelijke rechtstreekse variant naar Saint-Jeanvrin, daarbij Le Châtelet mijddend (niet gemarkeerde route).

Km 23.8 Kruising (La Bourgeoisie): neem de weg naar links, daarna er tegenover, afdalend, en steeds rechtdoor.

Km 25.6 Laat Les Guignards links liggen.

Km 25.8 Brug.

Km 26.2 Kruising (Stop): rechtdoor verder.

Km 26.9 Kruising van de D65: rechtdoor verder, richting La Foule.

Km 29.0 Kruising van de D3 (Let op): linksaf en passeer na 50m de brug.

Km 29.9 Kruising: verlaat de D3 en ga rechtsaf, richting La Forêt, La Maison du Bois.

Km 30.7 Kruising: rechtdoor verder, laat 2 vertakkingen links liggen.

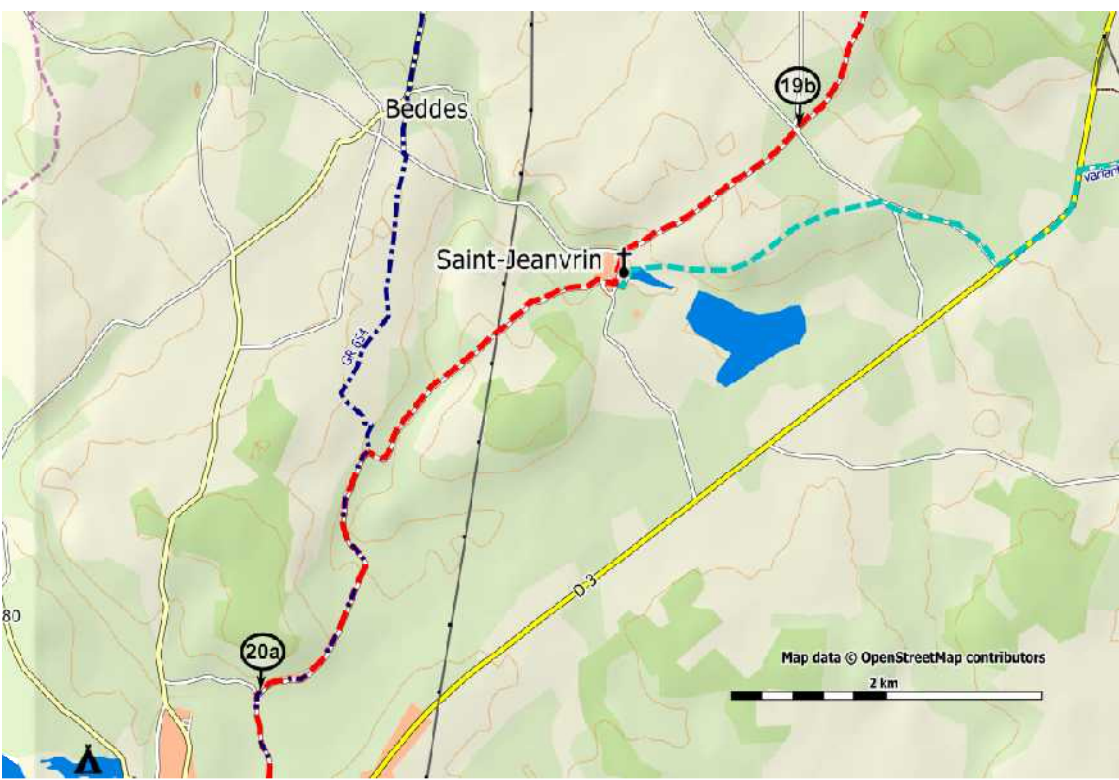
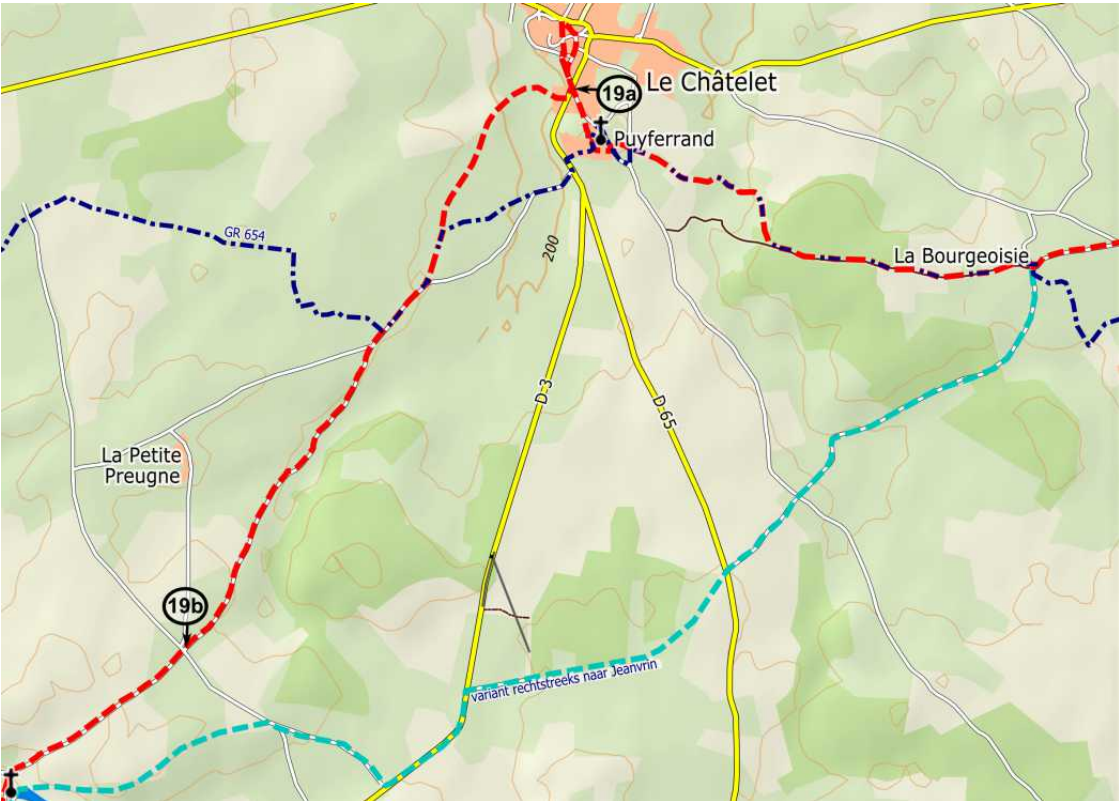
Km 30.8 Kruising: linksaf, richting La Maison du Bois, Saint-Jeanvrin.

Km 31.2 Laat La Maison du Bois links liggen en ga rechtdoor verder.

Km 31.8 Links, « Le Grand Etang ».

Km 32.9 Saint-Jeanvrin: kerk - kruising (Stop): er tegenover verder.

Verder bij hoofdroute Km 34.9.



Traject 1.3

Km 39.2 Verder naar de kerk. **[20a]**

Km 39.9 Bordje Châteaumeillant (C5): verder via de Rue de l'Eglise

Km 40.3 Kruising van de D943: rechtsaf (Rue de la Libération).

Km 40.5 Châteaumeillant (🏠 ▲ 🏠 🚗 🚚 🗺️ | *diensten*): kerk. Verder via de D943 (Rue de la Libération), richting La Châtre.

Km 41.0 Place Saint-Blaise: verder via de D943 (Rue Etienne Berger, recht-door (Avenue Antoine Meillet, vervolgens Route de la Châtre).

Km 41.8 Verlaat de D943 en neem een weggetje naar rechts (Chemin d'Acre), afdalend, richting Acre.

Km 42.8 Passage van het beekje van La Grange.

>>> (*grens van de departementen Cher en Indre*).

Km 43.2 Splitsing van Acre: linksaf, stijgend.

Km 43.4 Domaine d'Acre: rechtdoor verder.

Km 43.8 Gedenkstee voor parachutisten: verlaat de weg en neem het met gras begroeide weggetje er tegenover. (*Uitzicht op de kerk van Néret*).

Km 44.4 Laat een weggetje links liggen en ga rechtdoor verder.

Km 44.8 Aankomst op het asfalt in Ferrières: rechtdoor verder. Langs de begraafplaats (waterkraan).

Km 45.1 Kruising (monument voor de gevallen): rechtsaf naar de kerk.

Km 45.2 Néret [(▲) in Mules, 3 km] [(🏠) *La Tremble 2 km. Haalt op in Néret*]: kerk - kruising D68/D71 (Stop): neem rechtsaf de D71.

Km 45.3 Verlaat de D71, neem het weggetje links en dan na 50m een onverhard weggetje er tegenover.

Km 45.6 Kruising van wegen (resten van een kruis): neem er tegenover een met gras begroeid weggetje, links van het kruis.

Km 46.0 Vertakking links (richting Le Maury): rechtdoor verder.

Km 46.3 Na een bruggetje, laat een vertakking links liggen (naar La Pérelle) en rechtdoor verder.

Km 46.5 Tweede vertakking naar links (naar La Pérelle): rechtdoor verder (weinig gebruikt weggetje, overgroeid met gras).

Km 47.2 Aankomst op de weg: linksaf. **[20b]**

Km 47.3 Rechts: wasplaats (*beeld van Jeanne d'Arc als herderin*).

Km 47.4 Kruising van de D68: rechtsaf.

Km 48.6 Kruising: rechtdoor, richting Lavau, Serres, camping.

Km 49.2 Kruising van Priche (L'Orme Guérin): rechtdoor.

Km 50.0 Kruising van de D73 in Fontenay (Stop): er tegenover verder, richting Thevet.

Km 50.2 Les Ormeaux: verlaat de D68 en neem de grindweg naar links.

Km 51.0 Kruising van wegen: rechtdoor verder, stijgend.

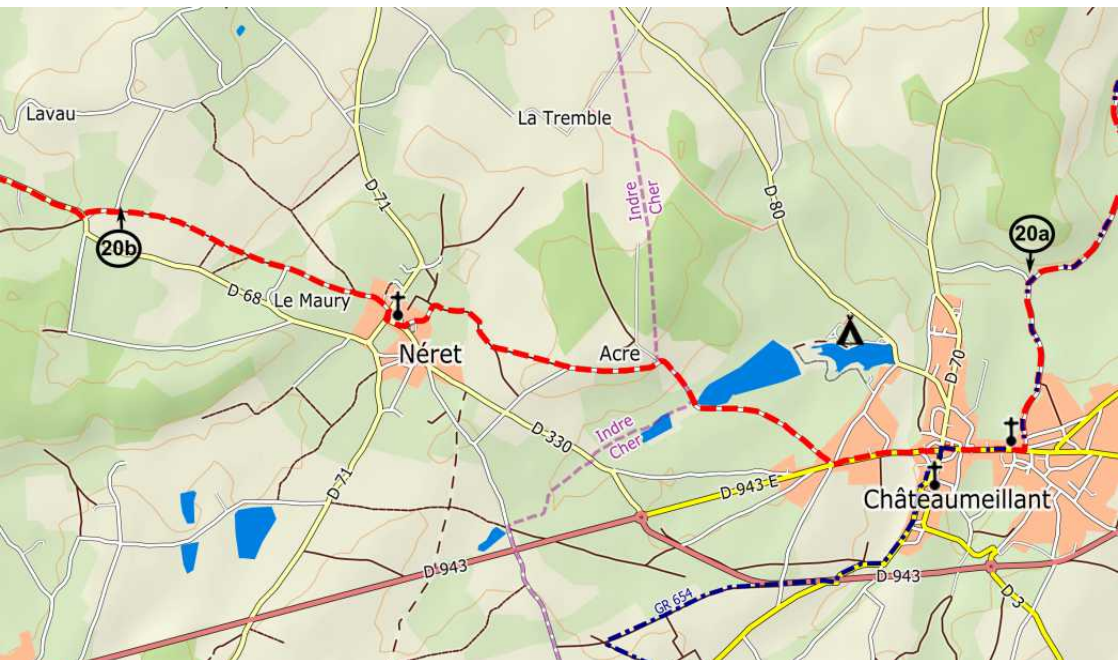
Km 51.5 Aankomst op een weg: linksaf.

Km 52.2 Kruising: neem er tegenover de grondweg (wandelroute), steeds







rechtdoor.

Km 53.2 Na een vertakking rechts, een brug oversteken; steeds rechtdoor.

Km 53.5 Terug op het asfalt: rechtdoor. [21a]



Traject 1.3

- Km 53.5 Terug op het asfalt: rechtdoor. **[21a]**
- Km 54.7 Kruising (Le Champ Viillard): neem de C3 naar links.
- Km 54.8 Bordje Lacs (Rue Laisnel de la Salle): rechtdoor.
- Km 55.0 Kruising: linksaf, naar de kerk.
- Km 55.3 Lacs: kerk. Kruising van de D73: oversteken en neem tegenover de kerk de Rue Saint-Martin.
- Km 55.5 kruising: linksaf. Na 50m, steek een nieuwe kruising over en ga er tegenover verder, langs een voetbalveld en een wijkje.
- Km 55.9 Kruising: rechtsaf en rechtdoor.
- Km 56.6 Rue des Eglantines (Les Péradores).
- Km 57.0 Kruising: op de weg er tegenover verder (verboden voor voertuigen), deze gaat over in een grindweg (binnenkort geasfalteerd), door het industriegebied.
- Km 57.3 Kruising: rechtdoor.
- Km 57.5 Aankomst op de D73 (La Croix Félix), neem links de Rue de la Croix Félix, rechtdoor, afdalend.
- Km 57.9 Kruising van de D943 (Stop): neem er tegenover de Rue du Maquis. Neem na 50m links de Chemin des Envergeons.
- Km 58.2 Kruising: neem rechtsaf de Rue des Crosses (5t). Brug over een kanaaltje.
- Km 58.5 Kruising: neem rechtsaf de Rue du Pont aux Laies en passeer de brug over de Indre.
- Km 58.6 Aan het einde van de brug, neem linksaf de Rue du Moulin Borgnon, vervolgens na 10m rechts een trap omhoog.
- Km 58.7 Aankomst Rue de l'Abbaye: linksaf, vervolgens na een bocht naar rechts, weer naar links, de Rue Saint-Roch. **[Montgivray 2 km (▲)]**
- Km 58.9 Place du Dr.Vergne: neem na 20m rechts de Rue des Boeufs.
- Km 59.0 La Châtre (      diensten) kerk (Place Maget). **[21b]**
Verder via de Rue Accolas richting het gemeentehuis. Loop links om het gemeentehuis heen en neem rechts de Avenue George Sand, rechtdoor.
- Km 59.5 Ronde (Place Jean-Louis Boncoeur), vervolgens rechts de Place du Champ de Foire: rechtdoor verder via de Avenue George Sand.
- Km 59.7 Kruising: rechtsaf Rue Frédéric Chopin, richting Parc des sports.
- Km 59.9 Neem de 1e straat links (Rue Barbadault) en rechtdoor.
- Km 60.1 Einde weg: (voorrangsaanduiding): linksaf (Rue des Prés Burat) en verlaat La Châtre, terwijl u het sportpark links laat liggen.
- Km 60.8 Kruising: steeds rechtdoor verder (richting Le Colombier).
- Km 61.0 Neem het grasweggetje schuin rechts (stevige eik).
- Km 61.8 Aankomst op een asfaltweggetje - 'Le Terrier Jayard' - rechtdoor.
- Km 61.9 Kruising - rechtdoor.

Km 63.1 Watertoren - splitsing – ga linksaf en meteen daarna rechtsaf, een grasweggetje in (langs afvalcontainers).

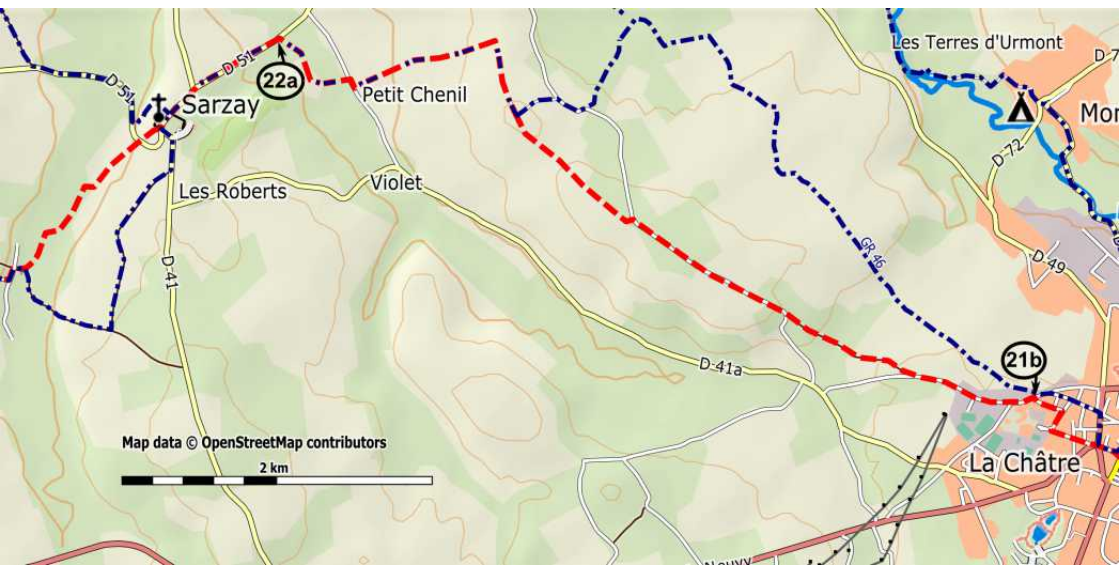
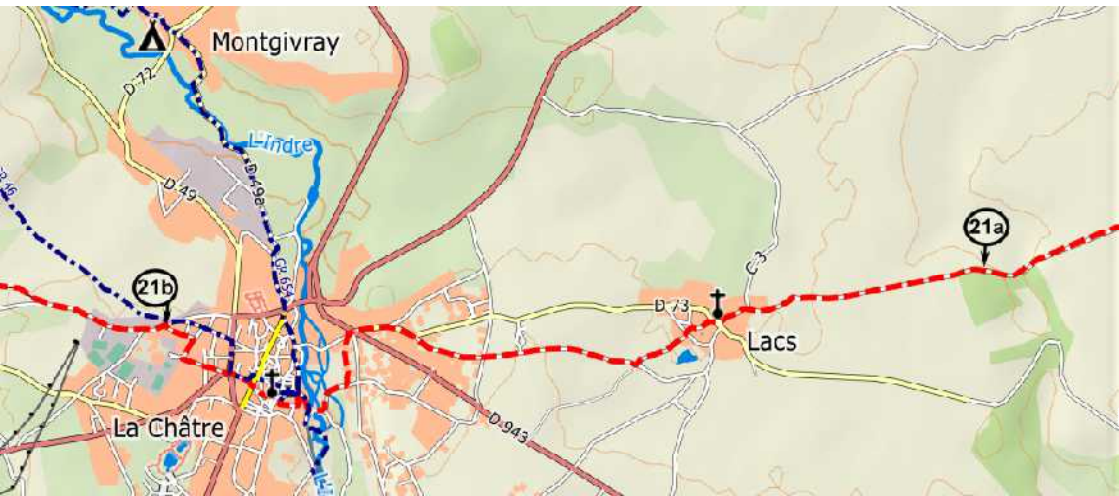
Km 64.1 Kruising rechtdoor, stukje asfalt, na boerderij weer onverhard (*markering GR654 en Association Berry*).

Km 64.6 Kruising van onverharde wegen. Ga linksaf (*volg rood-witte markering GR 654 tot na Sarzay op hoek begraafplaats*).

Km 65.6 Aankomst in Petit Chenil (☸ ↗). Ga rechtsaf en meteen daarna linksaf, een klein straatje in, steek via een bruggetje de Couarde oververvolg via het grasweggetje.

Km 65.8 Aankomst op een asfaltweggetje, ga rechtsaf.

Km 66.2 Aankomst op de D51: ga linksaf **[22a]**



Traject 1.3

Km 66.2 D51 [22a]

Km 66.9 Dorpsingang Sarzay (🚗 | 🏠). Splitsing: rechtdoor. (*Montgarni, 2km zuid via D41* 🚗 ▲ 🏠)

Km 67.2 Centrum dorp: laat de zijstraten rechts liggen - rechtdoor.

Km 67.3 Direct voorbij de begraafplaats, vlak voor de kruising D51/D41 – neem via de parkeerplaats het grasweggetje naar rechts (*recht voor je een kruisbeeld*), via een wandelpad 'ENS'. *Volg vanaf hier weer de markering van het Jacobsgenootschap.*

Km 67.4 Kruisbeeld en D51: rechtdoor verder via het grasweggetje.

Km 69.0 Neem rechts het bruggetje (of de doorwaadbare plaats) over de Vauvre. Na 50m: aankomst op de D51a in Vignonnet (kruis): ga linksaf.

Km 69.1 Kruising: rechtsaf, vervolgens steeds rechtdoor.

Km 69.8 Kruising / driehoek: linksaf (markering GR).

Km 70.0 Kruising van Bellevue (kruis): rechtdoor.

Km 70.7 Kruising van de D19 in Montabin (Stop): linksaf (markering GR).

Km 70.9 Kruising: verlaat de D19 en ga rechtsaf, richting Denormandie Fleurs, GAEC de l'Abbé.

Km 71.9 Kruising: linksaf (bordje wandelroute).

Km 72.1 Varennes (🚗), verder en passeer de brug over de Gourdon.

Km 72.2 Kruising (kruis): rechtsaf, richting Le Beau. Na 50m, 2e kruising: rechtdoor.

Km 72.5 Voor de boerderij Les Traits, linksaf (haarspeldbocht) een grindweg, die steil omhoog gaat.

Km 73.1 Aankomst op een weg (markering GR): oversteken en ga er tegenover verder via een weggetje, afdalend.

Km 73.8 Boerderij Le Sachet (asfalt) [22b]: rechtdoor verder, stijgend.

Km 73.9 Verlaat de weg en neem rechts een asfaltweggetje (markering GR).

Km 74.4 Kruising: er tegenover verder via het met gras begroeide weggetje (markering GR).

Km 74.9 Het graspad gaat over in een grindweggetje.

Km 75.0 Passeer de doorwaadbare plaats of het bruggetje over het beekje de Aubord.

Km 75.2 Le Pritemoux: rechtdoor verder via de weg.

Km 75.4 Kruising (Les Entes): rechtsaf.

Km 75.6 Kruising van de D51: linksaf

(Begin van de markering op de grond met bronzen schelpen (logo van de Voie de Vézelay), geplaatst door de gemeente Neuvy-Saint-Sépulchre, op initiatief van de Amis et Pèlerins de Saint-Jacques de la voie de Vézelay).

Km 75.9 Kruising (kruis): rechtdoor.

Km 77.0 Kruising (kruis): rechtdoor.

Km 77.2 Kruising van de D38: linksaf (Rue du Maréchal Joffre).

Km 77.5 Kruising van de D927 Neuvy-Saint-Sépulchre (🏠 🏠 🏠 🏠 🏠 🏠)

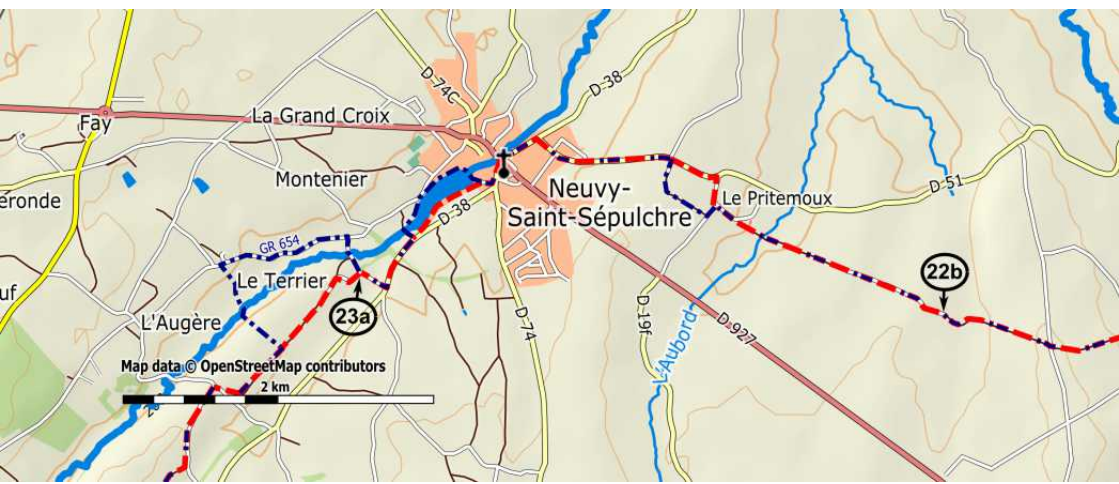
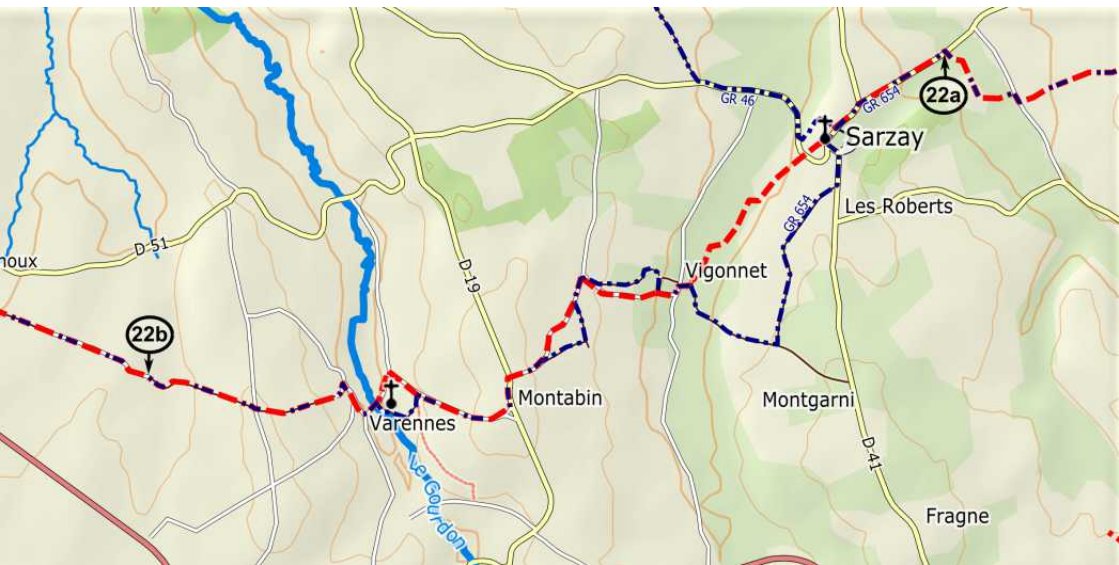
diensten): kerk - basiliek. Verder vanaf de Place du cardinal Eudes via de D38 (Rue du Maréchal Foch), richting Cluis, Aigurande.

Km 77.6 Voor de kruising, neem de straat rechts, richting een «plan d'eau» (= waterpartij), centre de loisirs (= recreatiecentrum), en loop langs het «plan d'eau» van Bouzanne (einde markering bronzen schelpen).

Km 78.4 Terug op de D38: rechtsaf verder, rechtdoor.

Km 78.8 Voor de kruising, verlaat de D38 en neem een weggetje naar rechts (doodlopend), richting Le Terrier (bordje wandelroute).

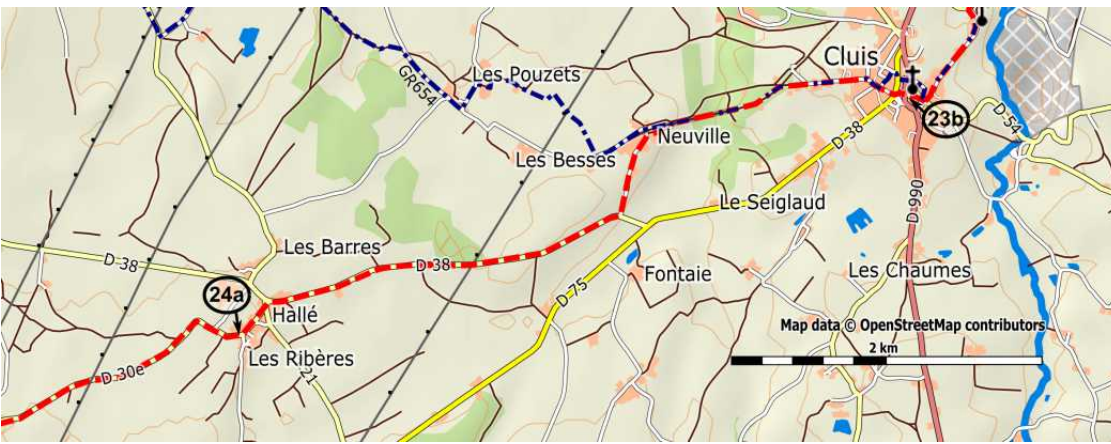
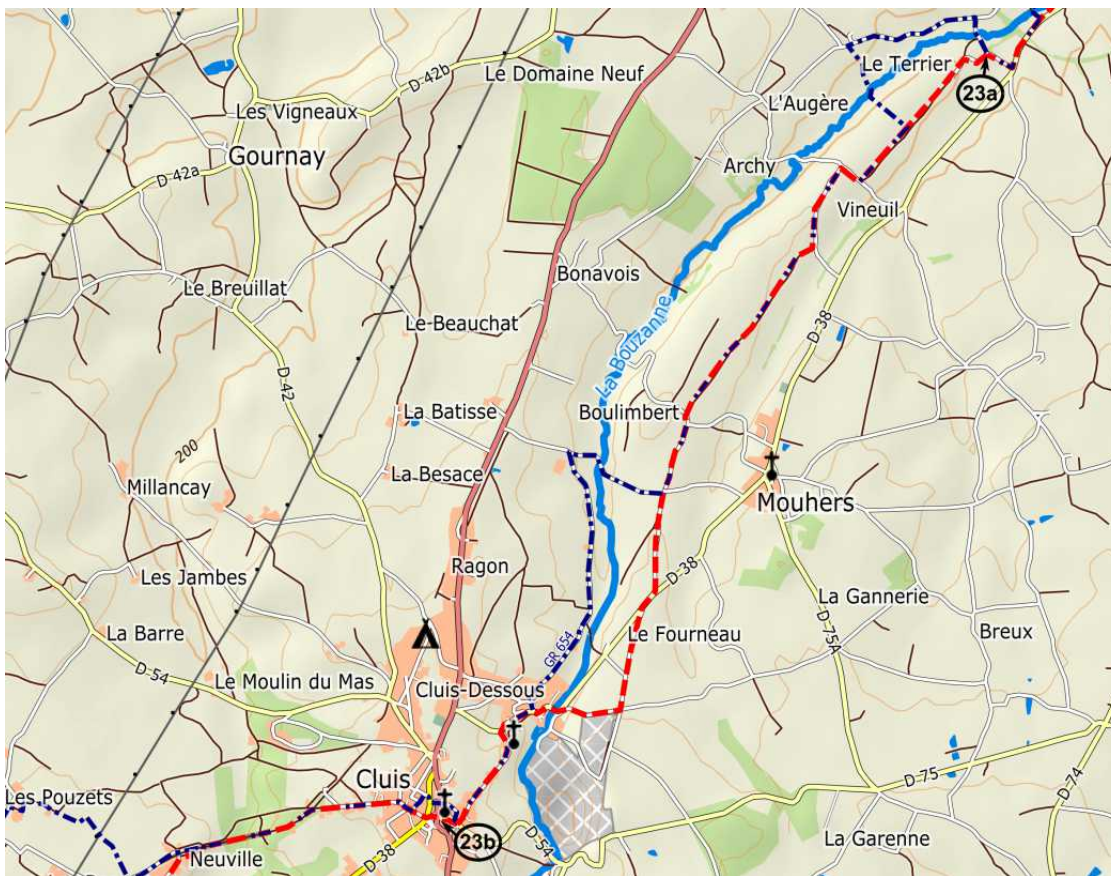
Km 79.0 Passeer een bruggetje, waarna een splitsing: linksaf, de weg volgend. [23a]



Traject 1.3

- Km 79.0 Na bruggetje en splitsing weg volgen. **[23a]**
- Km 79.3 Einde van het asfalt: verder via het grasachtige, onverharde weggetje er tegenover (lastig als het flink heeft geregend).
- Km 80.2 Aankomst op een weg (kruis): rechtsaf, stijgend.
- Km 80.4 Kruising: links verder via de weg.
- Km 80.9 Na het bordje «Le Grand Vineuil», kruising (kruis): neem rechtsaf een grindweg, en steeds rechtdoor verder.
- Km 82.4 Kruising van Boulimbert (kruis): linksaf en dan, na 50m, rechts (verboden 3,5t) (markering GR). [(🏠) in Bonavois 2 km]
<< Voor Mouhers (🚧🚧) weg volgen >>
- Km 83.0 Kruising (kruis): rechtdoor (verlaat de GR, Uitzicht op Mouhers).
- Km 83.6 Kruising van de D38: rechtsaf.
- Km 83.7 Verlaat de D38 en neem de weg naar links (5t), richting La Grange.
- Km 84.2 Kruising (kruis): rechtdoor.
- Km 84.5 Tweede kruising (kruis): rechtsaf, afdalend naar Cluis-dessous.
- Km 84.9 Terug op de D38 (Stop): er tegenover verder, de brug over, omhoog naar Cluis-dessous.
- Km 85.3 Ruïnes van het fort van Cluis-dessous.
- Km 85.4 Vertakking: linksaf naar de kapel van Notre-Dame de la Trinité.
- Km 85.9 Bordje «Cluis» : Rue de la Croix de Mission.
- Km 86.2 Kruising van de D54: rechtsaf (Rue du Château), richting Badecon, Orsennes.
- Km 86.3 Cluis (🏠 🚗 🚧 🚰 diensten): kerk. **[23b]** Verder via de Rue de l'église.
- Km 86.4 Kruising: steek de Place du Marché over, richting Pommiers, Orsennes. Verder via de Rue de la Prison en de Rue du Champ de foire (D38, richting Orsennes, Eguzon).
- Km 86.5 Neem rechtsaf de Rue Berton, ga vervolgens links (doodlopend) naar het viaduct, steeds rechtdoor.
- Km 87.1 Verlaat de weg en ga rechtdoor verder via een grindweg naar het viaduct (markering GR).
- Km 87.3 Splitsing van wegen: linksaf.
- Km 87.5 Viaduct van Cluis: oversteken (*mooi uitzicht*).
- Km 88.0 Aan het einde van het viaduct: daal het talud naar links af via een pad (blauwe markering), voor de brug.
- Km 88.1 Aankomst op de weg: rechtsaf, stijgend. Na 50m, op de kruising: linksaf en loop door het gehucht Neuville.
- Km 88.7 Kruising van de D38 (Stop): rechtsaf, stijgend, steeds rechtdoor.
- Km 90.9 Bordje Hallé: rechtdoor.
- Km 91.2 Kruising (Place de la chapelle): linksaf en neem het weggetje er tegenover (Route des vieux Puits), richting Frûlon.

Km 91.5 Splitsing: neem rechtsaf de Route du Lavoir (D30E), voor de villa «Mon rêve». [24a]





Traject 1.3

Km 91.5 Villa «Mon rêve». [24a]

Km 91.7 Kruising (vijver/wasplaats): er tegenover verder via de D30E, steeds rechtdoor.

Km 93.7 Kruising van de D45 (Stop): rechtdoor, richting Pommiers.

Km 94.6 Aankomst via de Rue des Chaumes en kruising van de D48 (Stop). Pommiers (  postkantoor): kerk (op 100m, rechts). Neem de D48 naar links.

Km 94.8 Kruising (kruis): neem de D45 naar rechts, richting Cuzion, Gargillesse.

Km 95.5 Kruising: verlaat de D45 en ga rechtsaf, richting Longirard, La Motte, Château Gaillard.

Km 96.0 Laat een weg links liggen en ga rechtdoor verder.

Km 96.6 Bocht. Verlaat de weg en neem een grindweg er tegenover, die u na 20m verlaat om meteen rechtdoor verder te gaan via een met gras begroeid pad (*lastig begaanbaar als het flink heeft geregend*).

<< Zie ook variant in kader >>

Km 97.6 Laat een weggetje links liggen en ga rechtdoor verder, afdalend, naar de weg.

Km 97.7 Aankomst op de D48 (*gevaarlijk!*): linksaf.

Km 98.2 In de tweede bocht naar rechts, verlaat de D48 en neem links een onverharde weg, afdalend (bordje wandelroute). Na 1 km [24b]. Steeds rechtdoor verder via het weggetje, de bodem van de vallei volgend, en daarna weer omhoog.

Km 99.6 Het weggetje wordt een grindweg: rechtdoor.





Km 99.8 Kruising: linksaf.

Km 99.9 Aankomst op een weg: naar links verder, rechtdoor.

Km 100.1 Les Minières.

Km 100.7 Negeer zijweg rechts.

Km 101.5 Kruising van de D40: rechtdoor, richting gemeentehuis.

Km 101.6 Gargillesse (    postkantoor): kerk (links, op 50m, boven het kasteel).

1.4 Gargillesse > Crozant: 18,8 km

Vanaf hier loopt deze zuidelijke route weer gelijk met de noordelijke (via Bourges).

Km 0.0 Gargillesse, Place du château. Daal naar links af, via de D39. Na 50m: neem het weggetje naar rechts, afdalend, langs het gemeentehuis en het postkantoor.

Km 96.6 De weg volgend kunt u via Longirard, La Motte en Château Gaillard lopen; u komt dan na 3,2km bij een betonnen doorwaadbare plaats over de Terron – onmogelijk om over te steken als er veel water staat – waarna u omhoog loopt naar Les Minières, 300m verderop bij Km 100.1; hier linksaf.

Km 0.2 Steek de brug over de Gargillesse over - na 50m: terug op de D39, bij de kruising bij de begraafplaats: neem de weg naar links, stijgend.

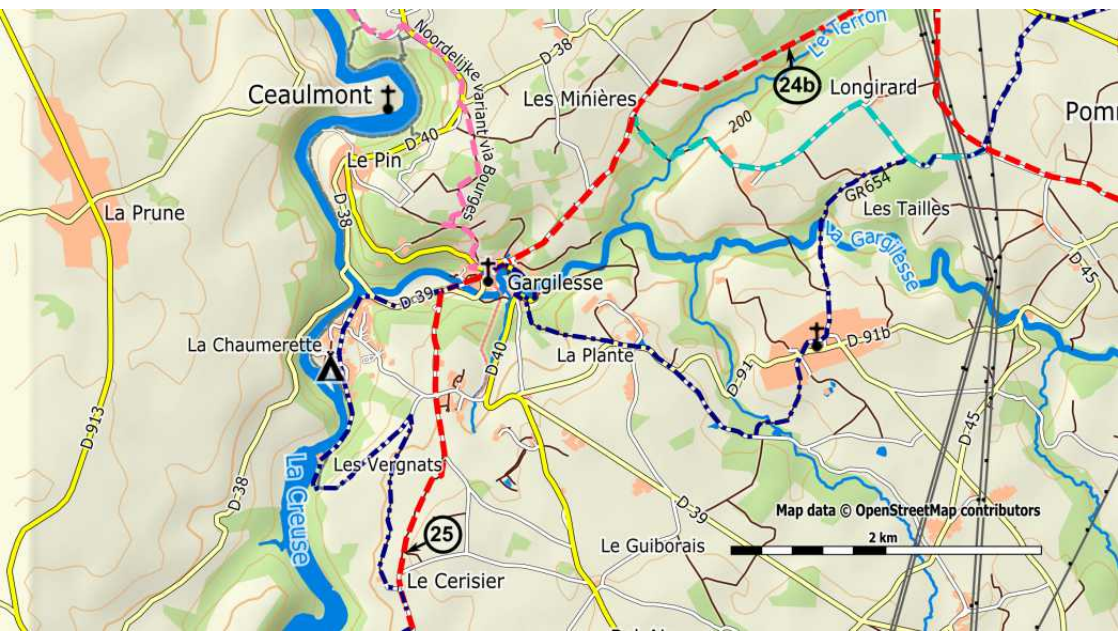
[(↩️ ▲ 🏠 🚰)] in La Chaumerette 1 km).

Km 0.9 Kruising (Stop): er tegenover verder.

Km 1.3 Verlaat de weg in een bocht en neem het grindpad er tegenover, door velden en weilanden, tussen hagen.

Km 1.6 Het grindpad wordt een spoor, tussen heggen en omheiningen (soms overgroeid).

Km 1.9 Het spoor wordt weer een breder karrespoor, tussen weilanden en wijngaarden. [25]



Traject 1.4

Km 1.9 Spoor weer berijdbaar. [25]

Km 2.0 Einde pad (Le Cerisier): neem de weg naar rechts (Rue Griotte).

Km 2.1 In bocht rechts: ga richting Les Chérons (Route du lac), rechtdoor.

Km 3.0 Les Chérons: linksaf (laat de doodlopende Route du Lac rechts liggen), u loopt een gehucht binnen.

Km 3.8 Splitsing: rechtsaf, de Rue du Carroir in en vervolg de weg tot Cuzion.

Km 3.9 Vertakking links: ga rechts verder, over de weg.

Km 4.7 Brug: vervolg de weg naar rechts, stijgend.

Km 5.2 U loopt Cuzion binnen via de Chemin du Gorgeat; dan naar links, de Rue du Moulin de Châteaubrun in.

Km 5.3 Kruising van Cuzion (): wegruis en kerk (rechts). Neem voor de kerk de hoofdstraat, laat de kerk links liggen.

Km 5.4 Kruising: rechtdoor verder.




Km 5.5 Vertakking: rechtsaf de Rue de la Peureyre in. [picknickplaats]

Km 5.6 Place de la Peureyre: aan het einde links, neem de hoofdweg, die naar links afdalt (verboden voor alle voertuigen), eerst grind, dan met gras begroeid (rechts: uitzicht op de toren van Châteaubrun).

Km 5.8 Vertakking naar rechts: rechtdoor verder.

Km 6.3 Vertakking: laat een grindweg links liggen en draai naar rechts - 2e vertakking (rechts: uitzichtpunt van de Roche Sainte): neem het pad naar links, afdalend, door het bos. [bij regen moeilijk begaanbaar]



Km 6.6 Aankomst aan de oever van de Creuse: linksaf, steek het beekje over.

Km 6.7 Moulin de Châteaubrun (  ). Laat de stijgende weg links liggen en neem de grindweg er tegenover, dan het pad door kreupelhout, links van de bungalows.

Km 7.0 Aankomst op een grindweg van de DFCI: rechtsaf.

Km 7.3 Rechtsaf, een graspad langs de Creuse, tot het eind volgen.

Km 7.8 Aankomst op de D45 bij de Pont des Piles. Neem de weg naar rechts, de brug over, dan op de kruising naar links, de D45, stijgend, richting Eguzon.

Km 8.0 Laat de D45E links liggen en ga rechtdoor verder via de D45 ( ).

Km 8.9 Verlaat de D45, in de 3e bocht, neem rechtsaf een weggetje richting Les Vignauds (tegen het eenrichtingsverkeer in), stijgend.

Km 9.2 Terug op de D45 in Eguzonnet: na 50m oversteken en linksaf de Route du Ruisseau in.

Km 9.7 Vertakking: er tegenover verder via de Chemin de la Fontaine.

Km 10.0 Terug op de D45: linksaf, naar Éguzon.

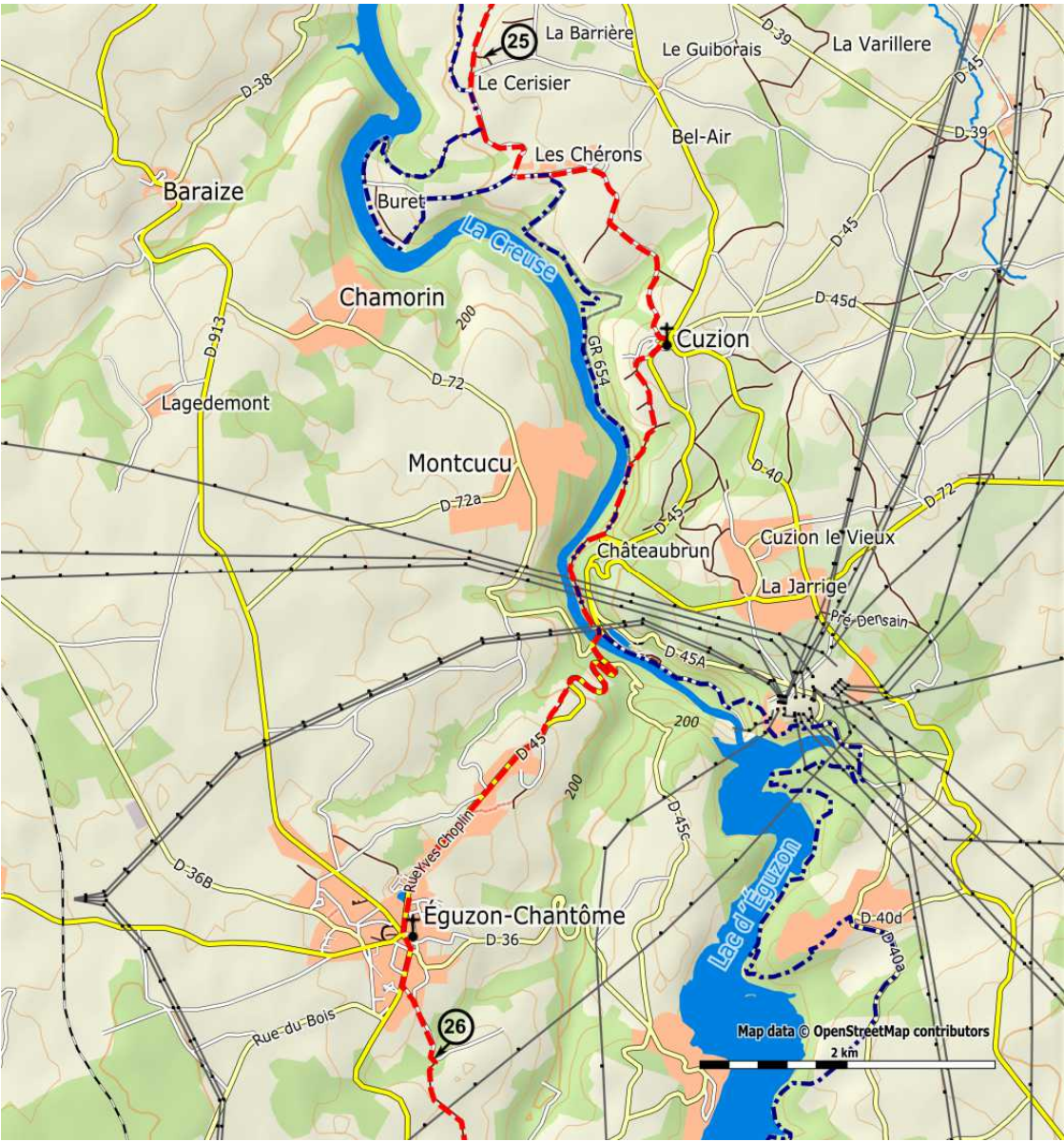
Km 10.9 Éguzon (      diensten): kerk.

Voor de kerk: steek de Place de la République over en neem, aan het eind, rechts de D913.

Km 11.0 Kruising: rechtdoor verder via de D913, richting Crozant (Rue Camille Toussaints).

Km 11.4 Kruising bij de Salle des fêtes: verlaat de D913 en ga linksaf, richting Bousset, Messant, rechtdoor.

Km 12.0 Vertakking (na een bocht, vijver aan uw linkerhand): rechtsaf, omhoog. [26]



Traject 1.4

Km 12.0 Bij vijver omhoog. [26]

Km 12.3 Vertakking: neem het bestrate weggetje naar links (richting Pré Calé), afdalend (hoogspanningslijn).

Km 12.6 Pré Calé: rechtdoor verder via de weg.

Km 13.0 In de bocht, met het gehucht Charchet in zicht: neem de onverharde weg naar links, afdalend.

Km 13.4 Laat een vertakking rechts liggen en houd links aan, dalend.

Km 13.5 Bruggetje over de Clavière (of doorwaadbare plaats rechts): rechtsaf verder, vervolg het weggetje vanaf de doorwaadbare plaats, omhoog, door het bos.

Km 13.6 Kruising: neem de linkerweg, omhoog.

Km 13.9 Het gehucht La Feyte: aankomst op de D36D. Steek de D36D over en neem het weggetje er tegenover.

Km 14.3 Vertakking: volg de weg naar rechts.

>>> (*grens van de departementen Indre en Creuse*).

Km 14.5 Kruising van paden, linksaf, vervolgens 10m verderop: neem rechts een met gras begroeid pad, tussen twee omheiningen.

Km 14.8 Kruising: neem de asfaltweg naar links. 50m verderop: neem het weggetje naar rechts.

Km 15.2 Terug op de weg: rechtsaf en dan rechtdoor verder richting Crozant. Laat achtereenvolgens twee wegen links liggen (km 16.0 en 16.3).

Km 16.4 Vertakking naar rechts: rechtdoor verder.

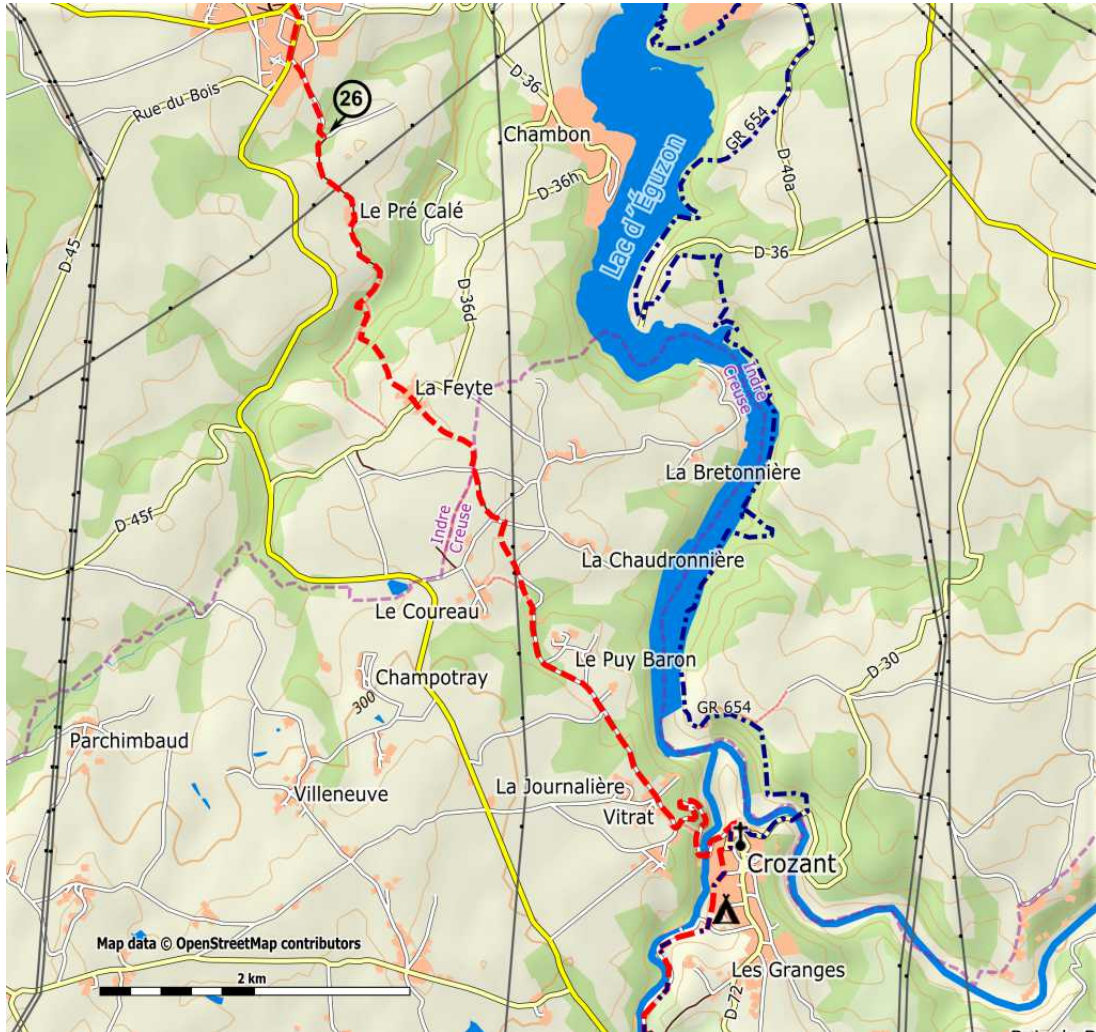
Km 17.2 Kruising van Vitrat: er tegenover verder (verboden voor auto's/bussen).

Km 17.3 Nieuwe kruising: linksaf, richting Crozant.

Km 18.3 Brug over de Sédelle: weg vervolgen, omhoog naar Crozant.

Km 18.6 Aankomst in Crozant: loop omhoog tot de kruising met de D72 (hotel) en neem het weggetje er tegenover, omhoog (of loop om via de weg naar rechts en neem de trap naar de kerk). Steek de weg weer over en neem er tegenover het pad omhoog naar de kerk.

Km 18.8 Crozant (      *diensten*): kerk.



Voor het doorgeven van opmerkingen etc. zie www.santiago.nl/vezelay

2 - Crozant > La Coquille

2.1 - Crozant > La Souterraine: 24,5 km

Km 0.0 Crozant. [1]

Keer terug naar de GR om af te dalen in de vallei van de Sedelle.

Blijf de weg volgen tot aan de samenkomst met de D913.

Draai naar rechts om de brug Charraud over te steken, vervolgens naar links op de D72.

Ga voorbij de "Grange du Bois" (grange = schuur), blijf de D72 volgen, passeer dan: Coublins, Josnon, la Goux en ten slotte:

Km 6.2 La Chapelle-Baloue (⚓ 🚗 📶). Blijf op de D72 richting Saint-Germain-Beaupré en bij de begraafplaats draai rechts (C6) richting Puyrajas.

De vertakking Puyrajas (doodlopend) links laten liggen en verder gaan richting Bazelat.

Bij het volgende kruispunt Mazerolles rechts laten liggen en links verder gaan. Steeds rechtdoor.

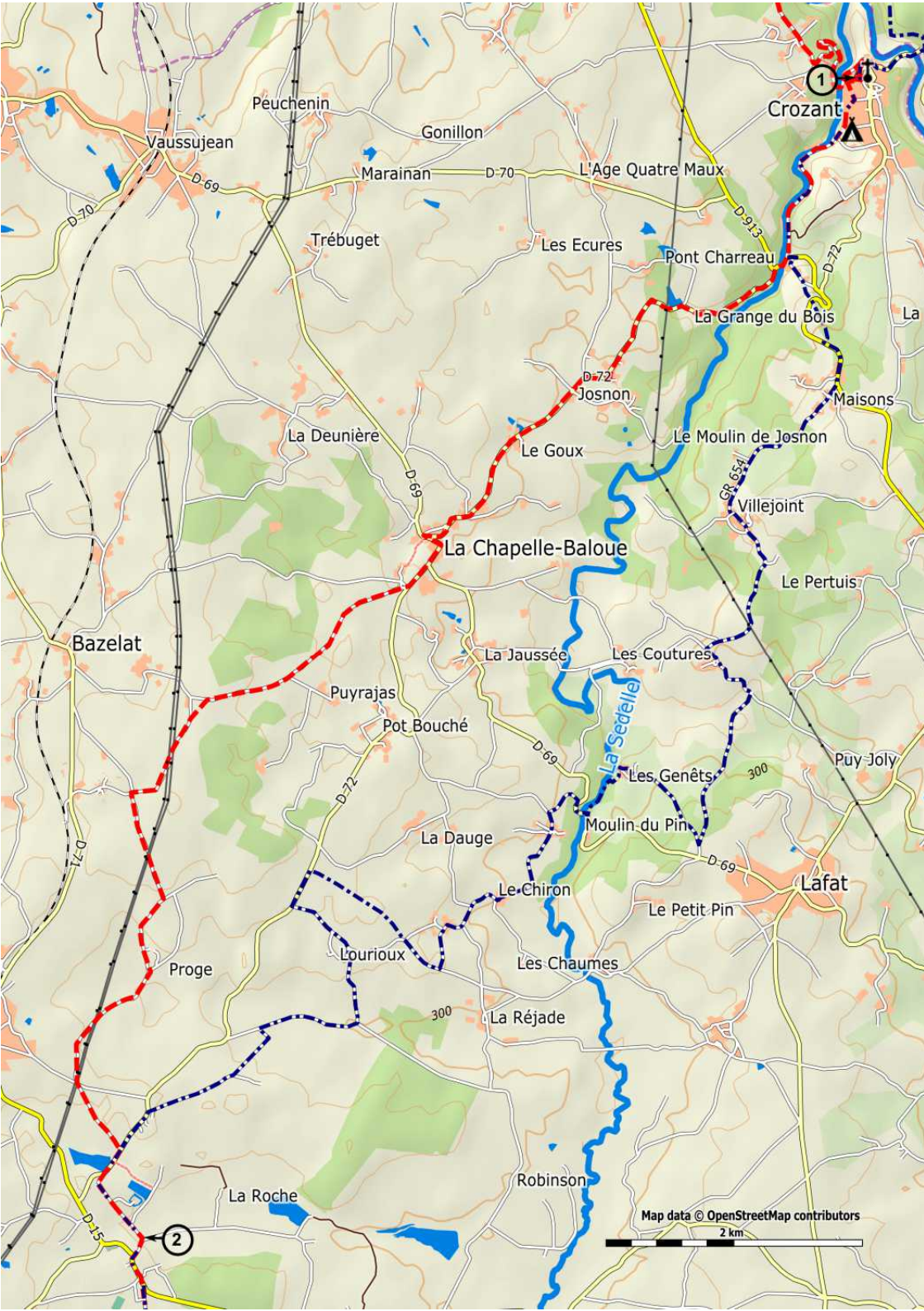
Bij de T-splitsing rechts en bij het kruispunt van Chézeaupion ga links pal zuidwaarts. Laat een eerdere weg naar rechts liggen.

Na 400 meter op T-splitsing, ga rechts, ga door het gehucht van Proge, de weg maakt een bocht naar links. Ga vervolgens bij het volgende kruispunt rechtdoor (onder de hoogspanningskabels door) om terug op de D72 te komen.

Daar vinden wij de GR terug. Ga rechts, loop voorlangs een vijver (*met een fraaie picknickplaats*) en draai naar links op een kleine weg (château/kasteel).

Aan het einde, bij het kruis draait u naar rechts en arriveer in:

Km 14.2 Saint-Germain-Beaupré (🏠 🚗). [2]



Km 14.2 Saint-Germain-Beaupré. [2]

Loop door de 'Grande Rue' en aan het einde ter hoogte van het kruis ga schuin naar rechts naar Le Boucheron.

Aan het einde van het gehucht ga naar links richting La Chenedière.

Na 400 m verlaat deze weg en neem dan de weg die met gras begroeid is (nog altijd de GR!).

Ga steeds rechtdoor en loop voorbij verschillende kruisingen van wegen.

Op het einde van het pad, ga rechtsaf op het asfaltweggetje. Rechtdoor om uiteindelijk op de D72 uit te komen. Ga naar links:

Km 18.7 Saint-Agnant-de-Versillat (👉👈). Blijf op de D72 en verlaat het dorp.

Loop een stukje omhoog, vlak naast het kerkhof ('lanterne des morts') parallel aan de D72. Meteen na het kerkhof, neem rechtsaf de zandweg (*pas op, moeilijk te zien*) en ga rechtdoor.

Na een vijver, kruispunt van wegen: ga rechtdoor en verlaat de GR.

Bij de weg aangekomen, ga rechts en na 50 m links.

Ga door het gehucht Les Chassagnes en ga steeds rechtdoor, ga over een brug en bij het kruispunt laat de weg naar Bousseresse links liggen ga steeds rechtdoor.

T-kruising met randweg: naar rechts, ga over de brug over het spoor.

Voor de supermarkt Leclerc draai naar links in de Avenue Mermoz, dan naar rechts in de Rue Martin Nadaud.

Bij STOP ga naar links in de Boulevard Mestadier en volg de bronzen schelpen op de grond, zo bereikt u de kerk van:

Km 24.5 La Souterraine (🏠👉👈🚶🚲).

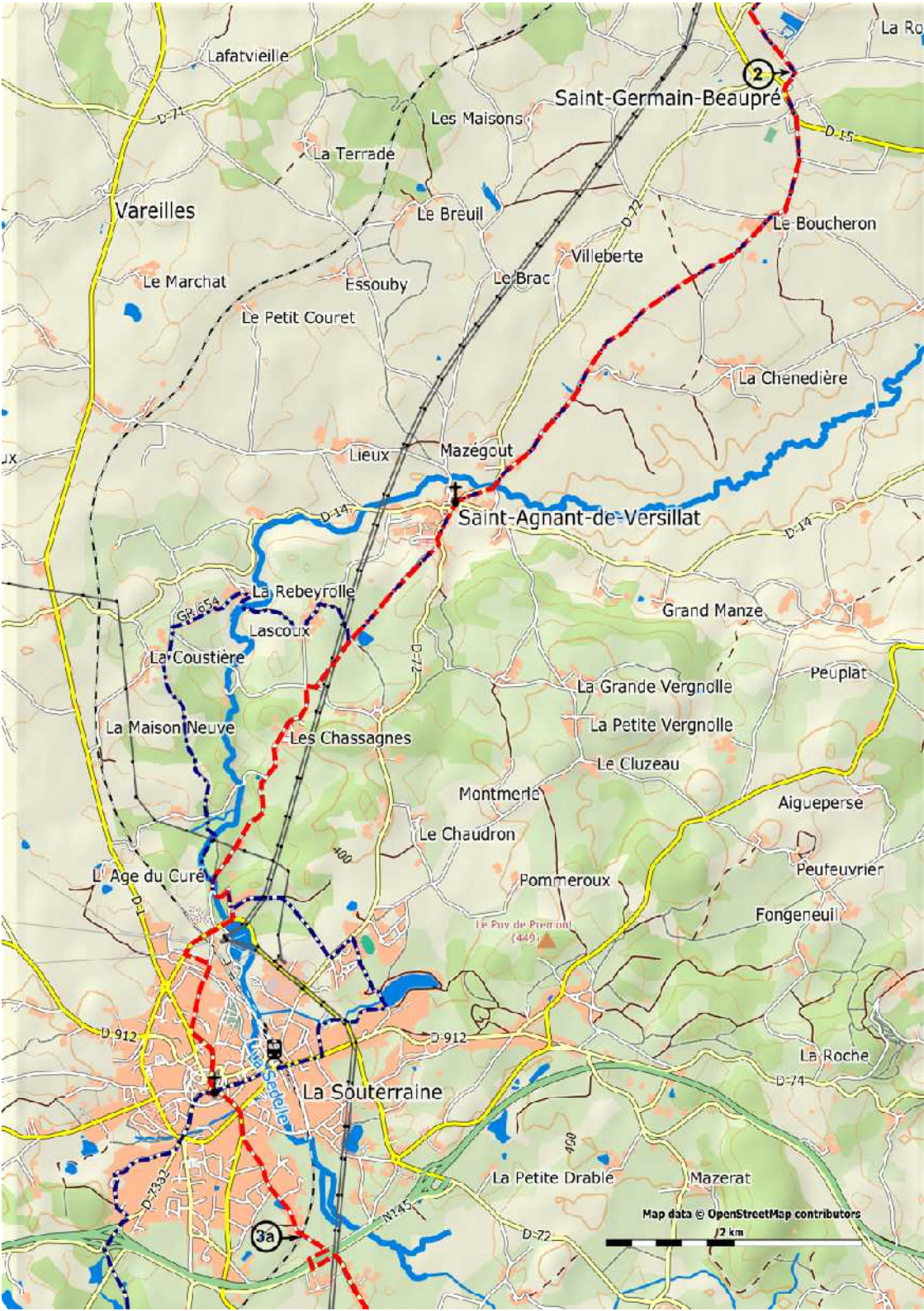
2.2 - La Souterraine > Benevent l'Abbey: 21,5 km

Km 24.5 La Souterraine. Vanaf de kerk over de marktplaats, onder de Porte Saint Jean en rechts de rue Saint Jacques. Vervolgens links de Rue de Bessereix.

Bij het kruispunt rechtdoor gaan tot aan de bocht, De GR niet volgen.

Ga rechtdoor richting Fursac en bij de tweesprong schuin links in de rue Auguste Coulon, dan rechtdoor.

U bereikt de brug over het spoor. [3a]



Km 26.2 Loop over de brug over het spoor. **[3a]**

Als u bij de vierbaansweg komt draai dan rechts om de tunnel onder de weg te nemen.

Aan het einde van de tunnel ga links en aan het einde naar rechts op de D10, richting Saint-Priest-la-Feuille (wees voorzichtig voor het voorbijrijdend verkeer).

Blijf ongeveer 2km op deze weg en kom dan in:

Km 28.5 Sagnemoussouse. Ga door dit dorp, de D10 volgend tot

Km 31.0 Saint-Priest-la-Feuille (↔). Voorbij de kerk: schuin rechts altijd nog op de D10 richting Chamborand.

Neem bij het kruispunt niet de D74 (Fursac), maar blijf nog even op de D10 en na 300m draai naar rechts op de kleine 'route du Bec'.

Bij het kruispunt van Bec naar links, ga door dit gehucht. Na 100m draai naar rechts op een kleine baan (Laisse-Dire) die spoedig verandert in een steenweg.

Bij een tweesprong, ga schuin links omhoog en nogmaals naar links op een kleine weg die terug op de D10 komt. Draai naar rechts en steek de brug over:

Km 35.0 Pont sur la Gartempe **[3b]**. Voorbij de rivier, aan het kruispunt verlaten we de D-weg en nemen rechts de kleine weg die stijgt naar Puy Beaumas.

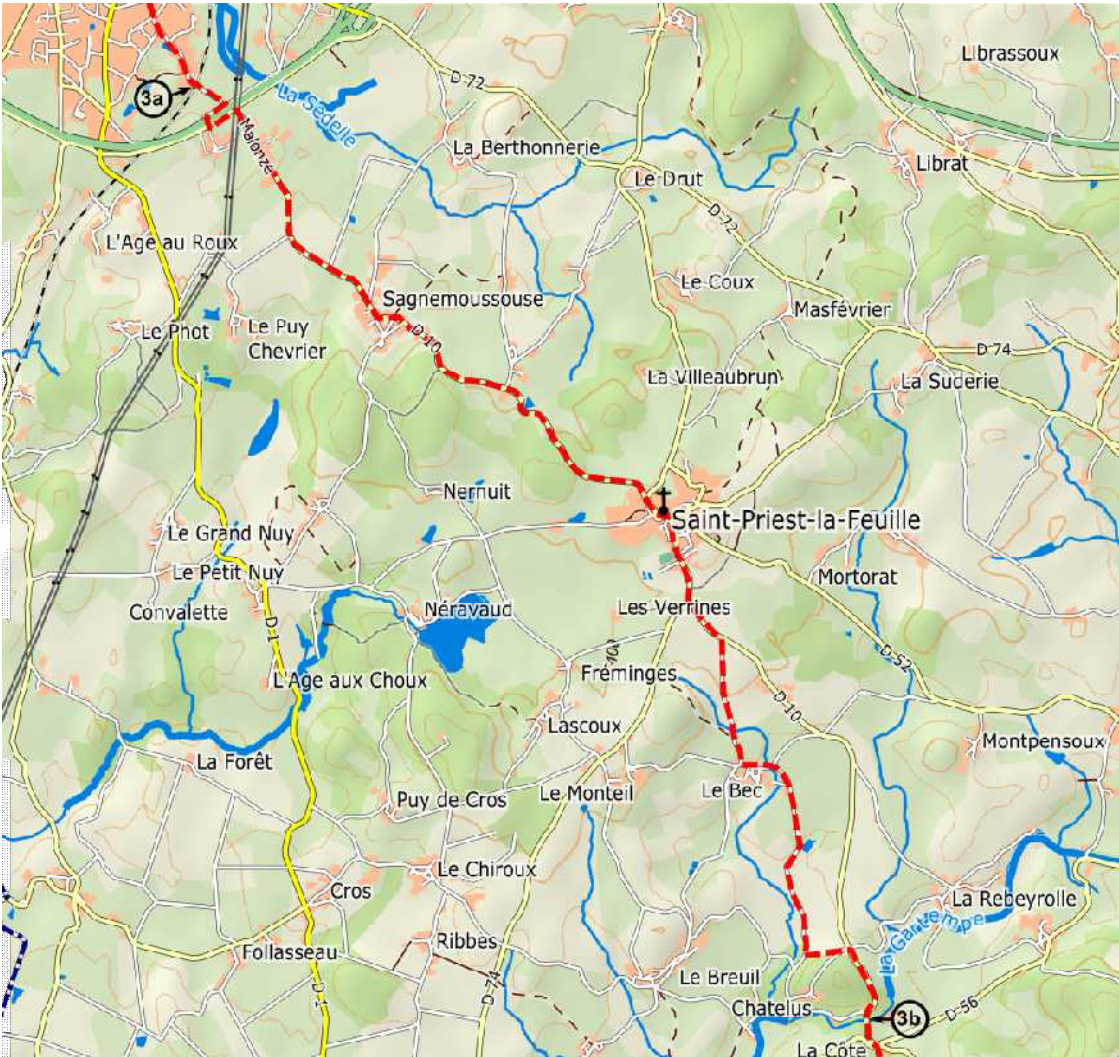
Laat links een weg liggen en aan de tweesprong ga schuin links (terug op de Gr) naar de huizen toe.

Ga door dit gehucht, het asfalt maakt plaats voor stenen. Kruispunt in T-vorm: ga links en kom zo terug op de D10.

Volg deze rechts gedurende 100m, oversteken en de weg vervolgen op een weg die afdaalt. Kruispunt van wegen: ga rechts, langs een vijver en vervolgens een kerkhof.

De D49 rechts, kruising met de D4 naar rechts, vervolgens naar links naar de kerk van:

Km 38.5 Chamborand. Neem terug de D10 naar links richting Bénévent. Ga door het gehucht van Bellivier. **[4]**




Km 39.8 Ga door het gehucht van Bellivier [4], en ga verder op de D10.

Laat aan de linkerkant de wegen liggen. Ga over de brug en kom zo aan het kruispunt met de D48.

Ga naar links, dan naar rechts na 750m aan het kruispunt van La Toueille (GR). Langs de vijvers om vervolgens het gehucht Le Bourale te bereiken. In het gehucht, neem de tweede weg links, na 1,5 km is de weg met asfalt bedekt en kom zo in het gehucht van Sauzet.

Laat gerust de GR naar links gaan, wij gaan rechtdoor naar de D10. Die nemen links naar:

Km 46.0 Bénévent-l'Abbaye ()

2.3 - Bénévent > Châtelus-le-Marcheix: 19,4 km

Km 46.0 Bénévent-l'Abbaye. Neem vanaf de kerk weer de D10 richting Fursac.

Sla dan linksaf richting college, voorbij aan het stadion.




Ga na het stadion links en meteen rechtsaf tot aan het kruispunt van de D914.

Bij STOP naar rechts richting Marsac, ga door Les Coultures laat rechts de weg naar La Bétouille liggen, doe dan 350 meter en verlaat de D-weg om links een zandweg te nemen die stijgt in een bos.

Bij het kruispunt van paden: ga rechtdoor.

Bij de grote weg, ga even naar links en dan direct weer rechts richting Souliers, Lagémard.

Bij de tweesprong: ga verder richting Lagémard, draai na 100meter naar rechts op een brede stenen weg die uitkomt op de hoek van een begraafplaats. Neem rechts de weg die leidt naar

Km 50.6 Marsac (  ). Bij het kruispunt van de D914 ga links en dan rechtdoor, spoorwegovergang, rechtdoor, afvalwaterzuivering, ga rechtdoor richting Limoges, maar na 200m draai naar links richting les Rorgues.

Bij het eerste kruispunt ga naar links, bij het tweede rechtdoor (stijgend), bij het derde kruispunt naar links (steeds stijgend).

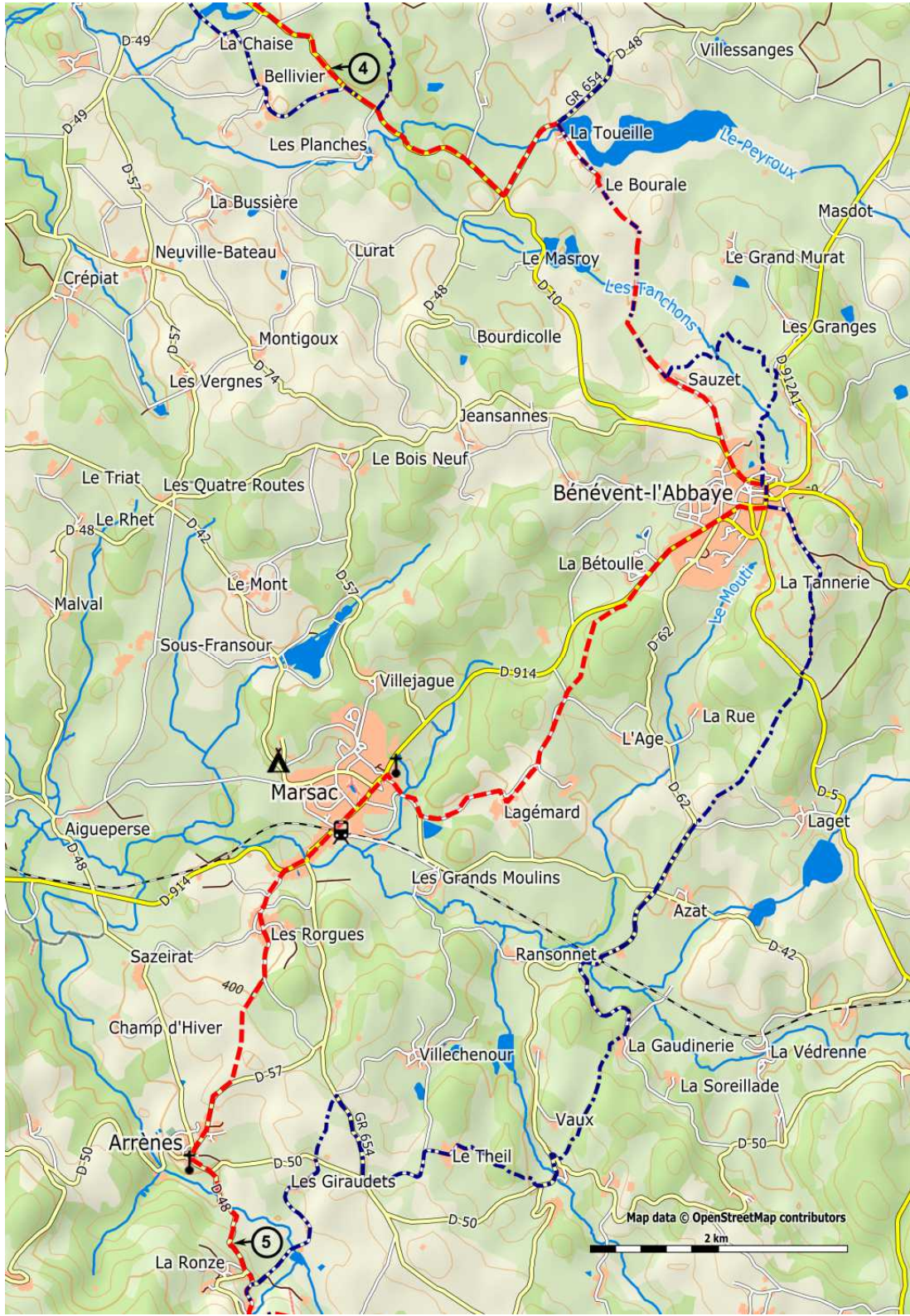
Ga bij het bordje 'chapel' rechtdoor op het kruispunt.

Na het gehucht, neem rechtsaf een pad dat eerst daalt, dan stijgt naar een bos om terug op de D 57 te komen.

Draai naar rechts en en volg deze weg tot de kerk van

Km 55.1 Arrènes. Hier nemen we terug de D48 richting Saint-Goussaud.

Kruispunt met de D50: blijf op de D48. Na 600m: [5].



Km 56.0 [5].

Na 300 m bij het kruispunt van La Ronze, neem de kleine weg naar links die afdaalt naar het gehucht Abbaye.

In de bocht: verlaat (na de beek) de weg en neem een pad (GR).

Bij een kruising: rechtdoor steeds in het bos. Bij de grote weg: ga naar rechts en zo naar het kruispunt van Champégaud.

Daar nemen we het pad dat verder gaat bij de rechterhoek van het huis. Steeds rechtdoor om zo terug aan de D48 te komen.

Ga linksaf en dan komt u in

Km 59.5 Saint-Goussaud (↔)

(Mogelijkheid om direct naar Les Billanges te gaan langs de GR654 - 13km).

Ga door het dorp en vervolg op de D48 richting Chatelus-le-Marcheix.

Bij het eerste kruispunt verlaat de verharde weg om een zandweg te nemen (GR4) bij de afslag van de weg naar Chatain. De weg daalt af tussen kreupelhout.

Bij de tweesprong: rechtdoor en kom zo op de D62: oversteken en de weg tegenover nemen.

Kruispunt: rechtdoor.

Kruispunt van Villechabrole, neem de weg tegenover.

Weer gearriveerd op de weg, deze 150m volgen en dan de weg links nemen die het bos in gaat (stijgend).

Bij de kruisingen altijd op de weg blijven die met de GR-tekens is gemarkeerd.

Km 65.4 Op de D8 rechtsaf.

(Voor Châtelus-le-Marcheix (↔) (↔) ga hier linksaf).

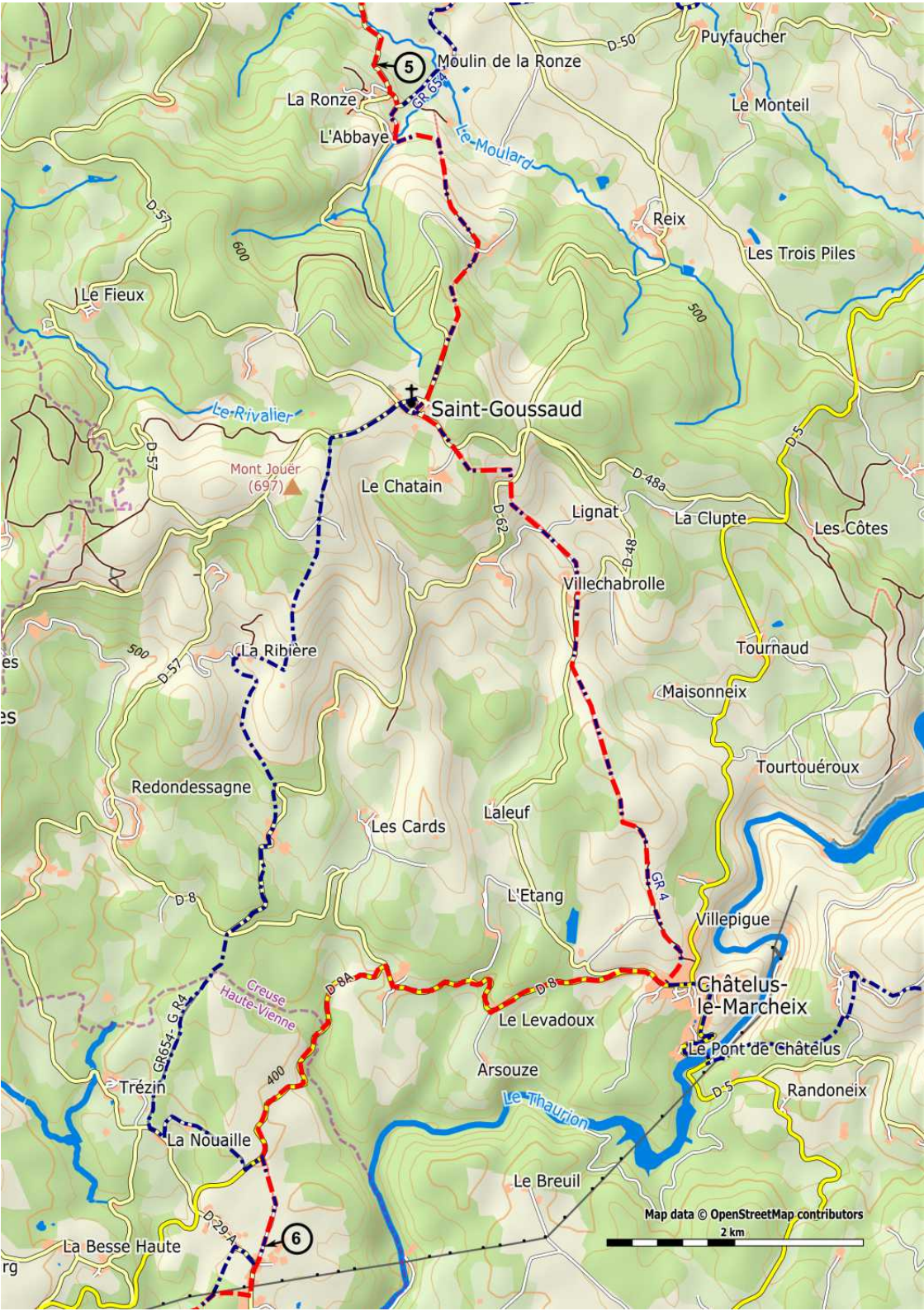
2.4 - Châtelus > Saint-Leonard-de-Noblat: 29,5 km

Km 65.4 Châtelus-le-Marcheix. Verlaat Châtelus langs de D8 richting Les Billanges. Kruispunt met de D48: blijf op de D8.

Door Le Levadoux, steeds rechtdoor, (↔ in Beaumont) dan door

Villemaumy: rechtdoor. Kruispunt van de D8 en de D8a: neem links de D8a, die verderop in de Vienne de D29 wordt.

Na 1,3 km op deze weg, bij het verlaten van het woud, ga links op het smalle pad tussen de velden *(samenkomst met GR van andere kant, matige signalering van de route)*. [6].



Km 71.4 [6].

Na 150m komt u op de D29a, rechtdoor door het gehucht:

Km 71.5 Vivareix (🚧🚧 in La Besse, 2,5 km van de route). Bij het verlaten van dit gehucht: neem rechts de zandweg die tussen de huizen draait.

Kruising van wegen: neem rechtdoor de GR.

Verschillende kruisingen passeren maar steeds op de GR blijven.

Na ca. 3km komt u op de D29. Ga links en laat verderop de GR rechts liggen. Kom zo bij de kerk van:

Km 74.9 Les Billanges (🚧🚧). Volg de D29. Kruispunt met de D50, blijf op de D29. Steek de brug over de Gance over, kom dan op de D5. Neem die links aanhoudend (opgelet: veel verkeer!) richting Saint-Léonard-de-Noblat. Voorbij de camping dan op

Km 79.7 Le Pont du Dognon. Steek de rivier Le Taurion over en aan de overzijde ga links op een stijgend paadje met kiezelstenen, loop tussen de huizen door, steek een weg over en blijf op de GR.

Aankomst bij de D5, oversteken en de GR rechtdoor blijven volgen.

Gehucht van Orgnac, de weg wordt asfalt, (voor 🚧🚧 in La Gasnerie, ga na 150m rechtsaf). Passeer vakantiekolonie.

Ga 100m na Orgnac rechts (in rechte hoek) een steenweg op die afdaalt en vervolgens stijgt door een bos en uitkomt aan het kruis van La Malérierie (gerestaureerd). Vervolg de tocht er tegenover op een grasweg (de GR gaat hier rechts) kom zo op de D19 en loop naar:

Km 84.2 Le Châtenet-en-Dognon. Langs de kerk en volg de D19. Kruispunt: rechts op de D56a en na 300m: links naar Lachenaud dan Lourdes. Na 1,5 km bruggetje. [7]

Km 87.2 - Verkorte route naar Foyer Jean XXIII in Lussac (zie ook de groene stippellijn op de kaart tegenover pagina 74):

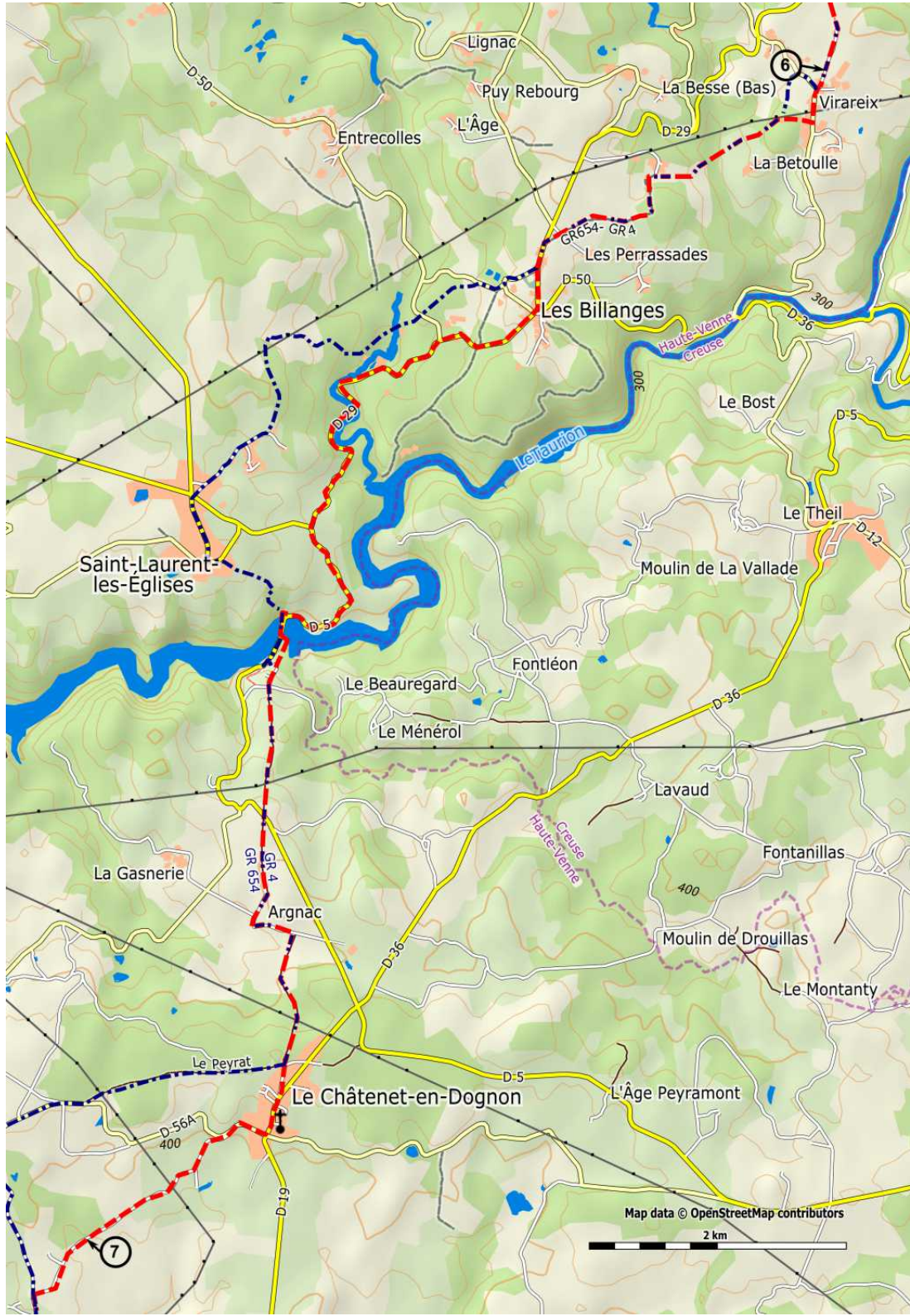
100 m na de zijweg links naar Clémensanne-Sud, in de bocht na de hoogspanningsmast, verlaat de weg en de GR en neem een pad links dat door de velden gaat. U komt voorbij de oude molen van Lajoumard. Ga links op asfaltweggetje (C8). Ga over de brug over de Galamache met links de oude molen van La Roche. De weg vervolgen (stijgend) en bij zijweg scherp rechtsaf richting Lussac. Bij splitsing, links aanhouden en de borden Foyer Jean XXIII volgen (🏠).

De volgende dag: Ga terug naar de splitsing en ga daar scherp links.

Volg deze kleine weg tot aan de T-kruising (<Stop>) met de D39. Ga linksaf de D39 op. Deze wordt verderop de rue Dr Jagot Lacoussière.

Volg deze tot aan de wegsplitsing in Saint-Léonard-de-Noblat.

Ga verder vanaf Km 94.9 van de route.



Km 86.2 Bruggetje. [7] Na 500m komt u op een kleine weg. Ga linksaf (*vanaf hier volgt u de GR654 tot in Saint-Léonard-de-Noblat*) Steeds rechtdoor.

Passeer Clémensanne-Nord (aan uw rechterzijde) en Clémensanne-Sud (aan uw linkerzijde) [*voor Lussac (†)*], zie pagina 72]:

Km 87.2 De weg draait eerst naar rechts, dan naar links. Op een splitsing: ga scherp rechtsaf, richting 'Les Boutonnes'.

Km 87.6 Linksaf op kruising onverharde wegen. Vanaf hier steeds 'rechtdoor' via landweg langs/tussen begroeiing (*dit stuk was lastig te markeren!*). Ga bij bouwland rechtdoor tussen akkers, tot aan asfaltweg (C17).

Km 90.6 Ga rechtsaf. Deze volgen tot T-kruising met D39 (Marsac).

Km 91.1 Ga linksaf op D39. Na 800m: ga rechtsaf richting Le Puy Faucher. Na 100m: ga linksaf op onverharde weg (afdalend). Arriveer weer op D39, ga rechtsaf. Vóór de brug (Le Pont au Puy) verlaat de D39 naar rechts. Steek het stroompje de Tard over, en vervolg het pad, omhoog, naar een plateau. Passeer Maisonneuve, ga op het einde van het pad naar rechts (Le Haut Dandalais). Steek de asfaltweg over en ga rechtdoor verder, via een onverhard weggetje, naar Dandalais. Ga daar twee keer rechtsaf. De GR kijkt uit over de vallei van de Vienne en komt vervolgens uit op een verhard weggetje. Ga linksaf en blijf dit weggetje - dat iets verderop geasfalteerd is - volgen door Puy Lassaud. Vervolgens aankomst in Saint-Léonard, op de ringweg. Hier verlaat u de GR.

Km 94.9 Oversteken en loop via de Rue Jean Jaurès, Place de la République en de Rue Gay-Lussac naar de collegiale kerk van Saint-Léonard-de-Noblat (🏰 🚶 🚲 🚲).

2.5 - Saint-Léonard-de-Noblat > Limoges: 22,3km

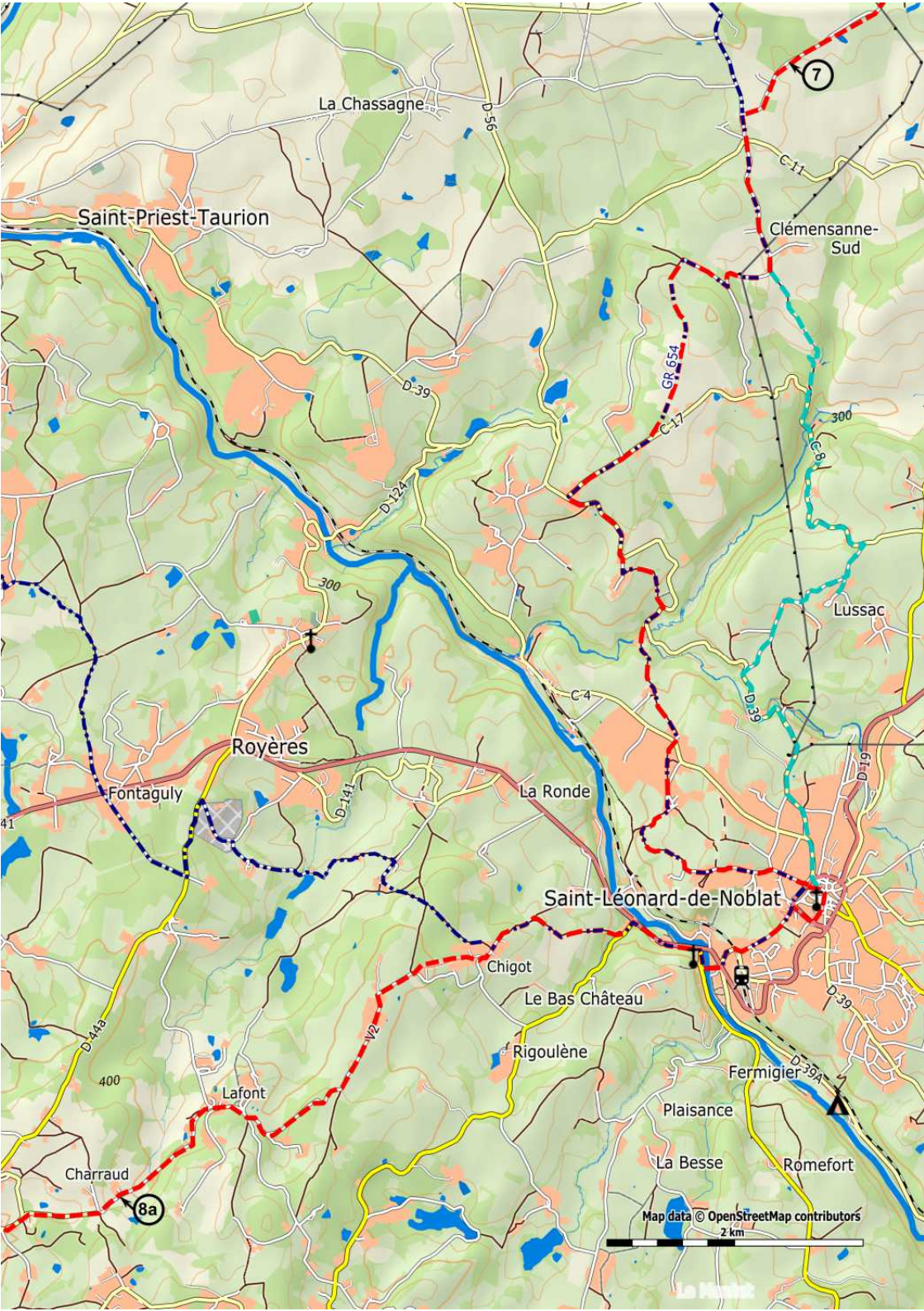
Km 94.9 Saint-Léonard-de-Noblat. Neem vanaf de collegiale kerk achtereenvolgens de rue Lamazière, de rue G.Perrin, Chemin de Pavé. Aan het eind: rechtsaf Avenue du Général de Gaulle. Ga onder de spoorwegbrug en steek de Avenue de Limoges schuin naar links over. Ga de Rue du Vieux Pont in en steek vervolgens de rivier Vienne over via de historische brug (pont Noblat).

Aan het einde van de brug ga rechts en dan links op de D941 en nogmaals links op de D65. Na de porceleinfabriek: neem de weg rechts (GR) die stijgt naar het gehucht:

Km 98.2 Chigot. Ga rechtdoor (verlaat dus de GR). In het gehucht: bij het huis met bordje 'Menuiserie' (=timmerwerkplaats) (links van de weg), ga rechts op een kleine weg die verandert in een zandweg.

Deze komt uit op de weg V2, ga rechts, gehucht la Chapelle vervolg de weg en kom zo in het gehucht:



Km 101.4 Lafont. Blijf op de V2 (wordt C2) richting Aureil, passeer Les Charrauds. [8a]



Km 102.5 Les Charrauds **[8a]**, sla geen acht op verschillende aftakkingen en loop tot de D44a1.

Draai naar links op deze weg.

Kruispunt met de D44, oversteken en kom zo aan de kerk van:

Km 105.1 Aureil ( .

Neem vóór het kerkhof het pad links naar Bost.

Vervolg in dat gehucht de weg. Neem de 'Impasse de Monestère'. Deze gaat over in een grasweg en komt uit op de D979.

Ga rechts en op het kruispunt met de D44 neem links richting Laubaudie.

Op het einde van dit gehucht ga rechtsaf op een grindweg.

Volg deze 800 meter en draai dan naar links richting Crouseix.

Als u bij de rijweg komt, draai naar rechts om aan te komen in:

Km 108.4 Crouseix **[8b]**.

Ga naar links en volg de weg door het dorp die een bocht naar rechts maakt. Ga naar rechts op de D98, passeer de brug, loop langs een vijver. Blijf op deze D-weg en na 600 meter buig links af op een weg naar de kerk van:

Km 110.9 Feytiat.

Neem rechts de Avenue Winston Churchill, dan links de Avenue Georges Clemenceau, bij de rotonde rechtdoor in de Avenue Frédéric Legrand.

Bij de rotonde neem links de D979. Kruispunt van Crézin, rechtdoor. Evenals aan de kruising met de D55a: rechtdoor.

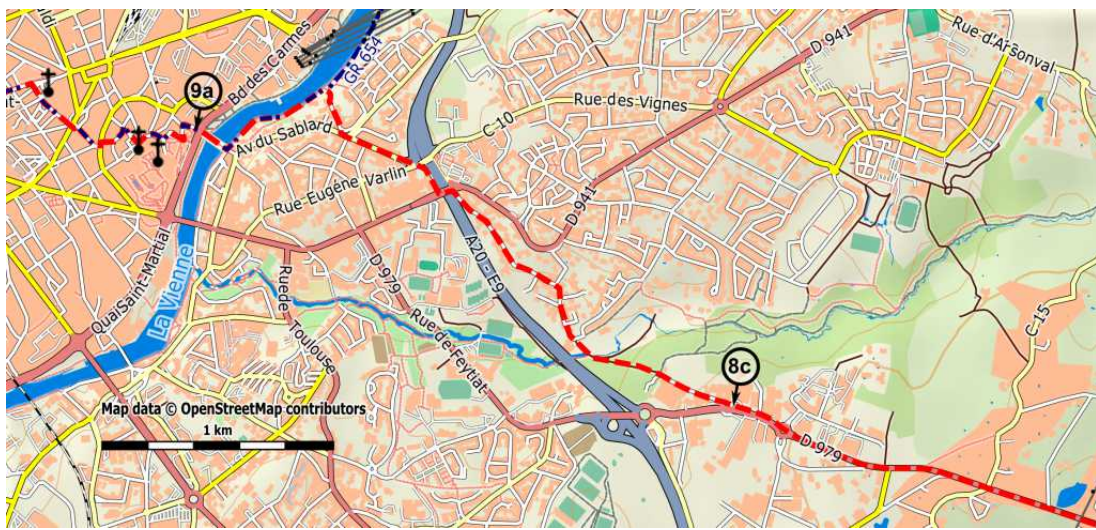
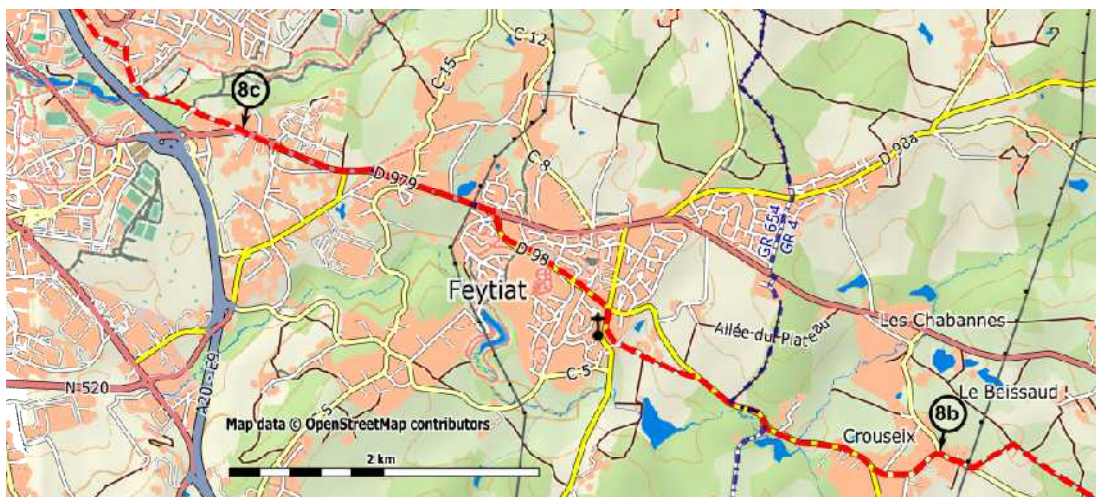
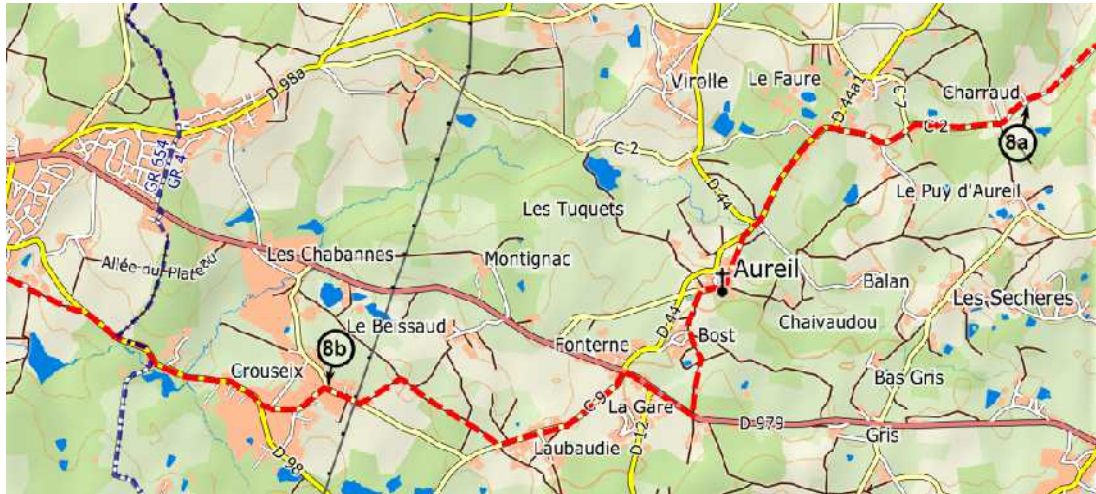
Na de rotonde van de bedrijvzone afbuigen naar rechts in de Rue Malinvaud **[8c]**.

Aan het einde van deze straat de met gras overgroeide weg volgen, dan de Rue Bas Fargeas omhoog gaan.

Aan het einde van deze straat, neem links de Avenue de Lattre de Tassigny.

Ga over de snelweg en volg de bronzen schelpen op de grond en neem de Avenue du Sablard en aan het tweede kruispunt, na overgestoken te hebben, de trappen afdalen en verder gaan over het voetpad.

De Vienne oversteken op de brug St-Etienne en omhoog gaan in de Rue du Pont. **[9a]**



Km 117.0 Rue du Pont [9a], dan links de Rue Saint-Domnolet en aan het eind rechts de Rue de la Règle om zo de Place de la Cathédrale Saint-Etienne te bereiken in:

Km 117.2 Limoges (🏠 🗺️ 🚶 🚲).

2.6 - Limoges > Flavignac: 28,4 km

Km 117.2 Limoges. Vanaf de Place Saint Etienne volg de Rue des Allois, de Rue de la Haute Cité, de Rue de la Cité, Place de la Cité, Rue Raspail, Place Wilson, Rue du Collège, Place Saint-Pierre, Rue Dalesme, Rue Saint-Martial.

Vervolgens de Place de la République, weer de Rue Saint-Martial, de Rue Jean Jaurès oversteken en de Rue du Clocher nemen.

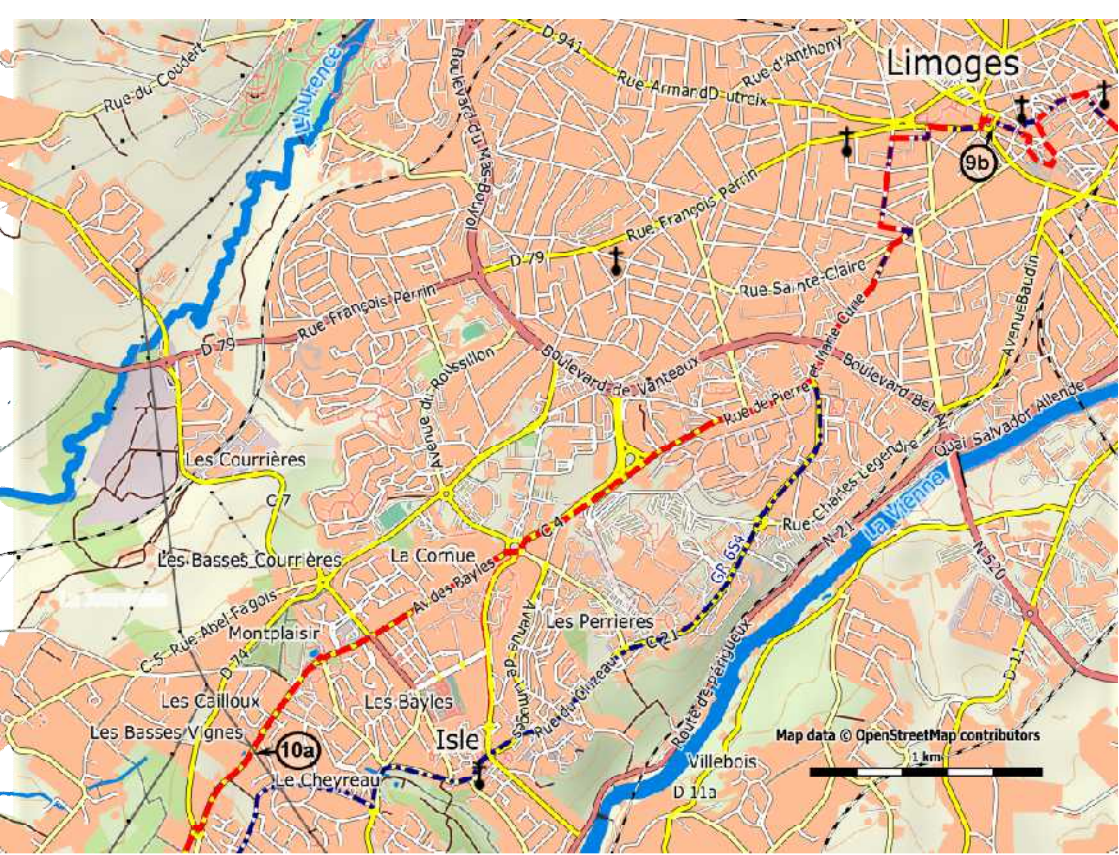
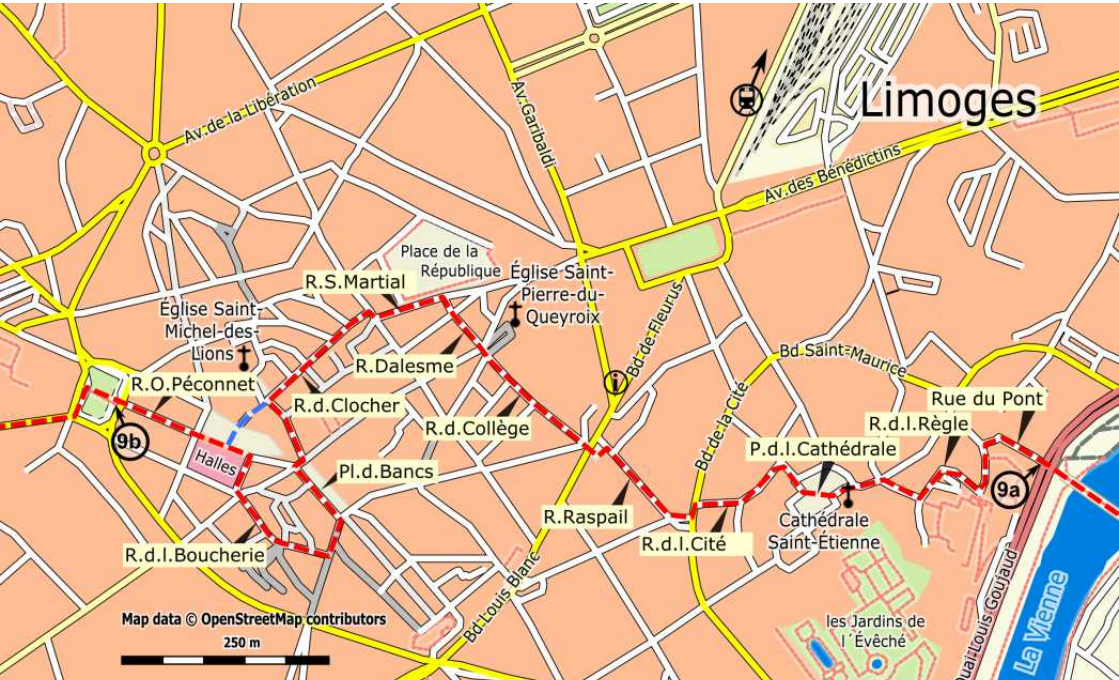
Bij Place Saint-Michel, links de rue Ferrerie, de Place des Bancs oversteken, rechts de Place du Poids Public en weer rechts de Rue de la Boucherie nemen.

Place de la Motte en aan de overkant de Rue Othon Péconnet, de Place d'Aine [9b] oversteken en links de Rue des Arènes nemen.

Place des Carmes, links de Avenue Jean Foucaud nemen en meteen rechts de Rue Neuve des Carmes en nogmaals links de Rue Saint-Eloi. Aan het einde links de Cours Jean Pénicaud, dan scherp rechts de Rue Pétiniaud-Beaupeyrat.

Bij het kruispunt schuin links de Rue Pierre et Marie Curie die u tot het einde moet volgen, dus meerdere kruispunten oversteken. Vervolgens verder gaan in de Rue Bourneville.

Km 121.8 Rotonde de la Cornue, ga verder door de Avenue des Bayles en op kruispunt rechtdoor de Avenue du Château, die overgaat in de Avenue de Basses Vignes. (🗺️ in Isle, SW of Limoges) [10a]



Traject 2

Avenue de Basses Vignes. **[10a]**

Km 123.8 Rotonde de la Croix Bachaud: neem de D74 naar Mérignac, bij de volgende rotonde de D74 verlaten en de weg tegenover nemen (C9).

Bij het kruispunt rechtdoor en zo komt u in:

Km 127.2 Mérignac.

Neem links de Avenue de Mérignac dan op het einde van het dorp rechtsaf de Rue du Vignoble om verder te gaan op een zandweg die asfaltweg wordt, Chemin de Puy Panard komt uit op de N21.

Ga rechts, passeer de spoorwegbrug en voorbij het station neem de Rue de l'Abreuvoir.

Steek de brug over de Vienne over, neem de trappen en links de Rue Rochefroide, dan Sadi-Carnot tot aan de kerk van:

Km 130.4 Aix-sur-Vienne (🚶 🚲). **[10b]**

Neem de Rue Saboterie en de Rue Victor Hugo, dan de D20 richting Les Cars, Flavignac.

Volg de Rue Pichenaud, passeer voor de supermarkt en neem na 300m links de C203, rue du Mas Neuf afdalen en passeer de molens: Moreau, David, le Mas Neuf en Japaud terwijl je de Aixette volgt.

Kom zo op de D110, ga links, passeer de brug en ga tot het kruispunt Le Breuil.

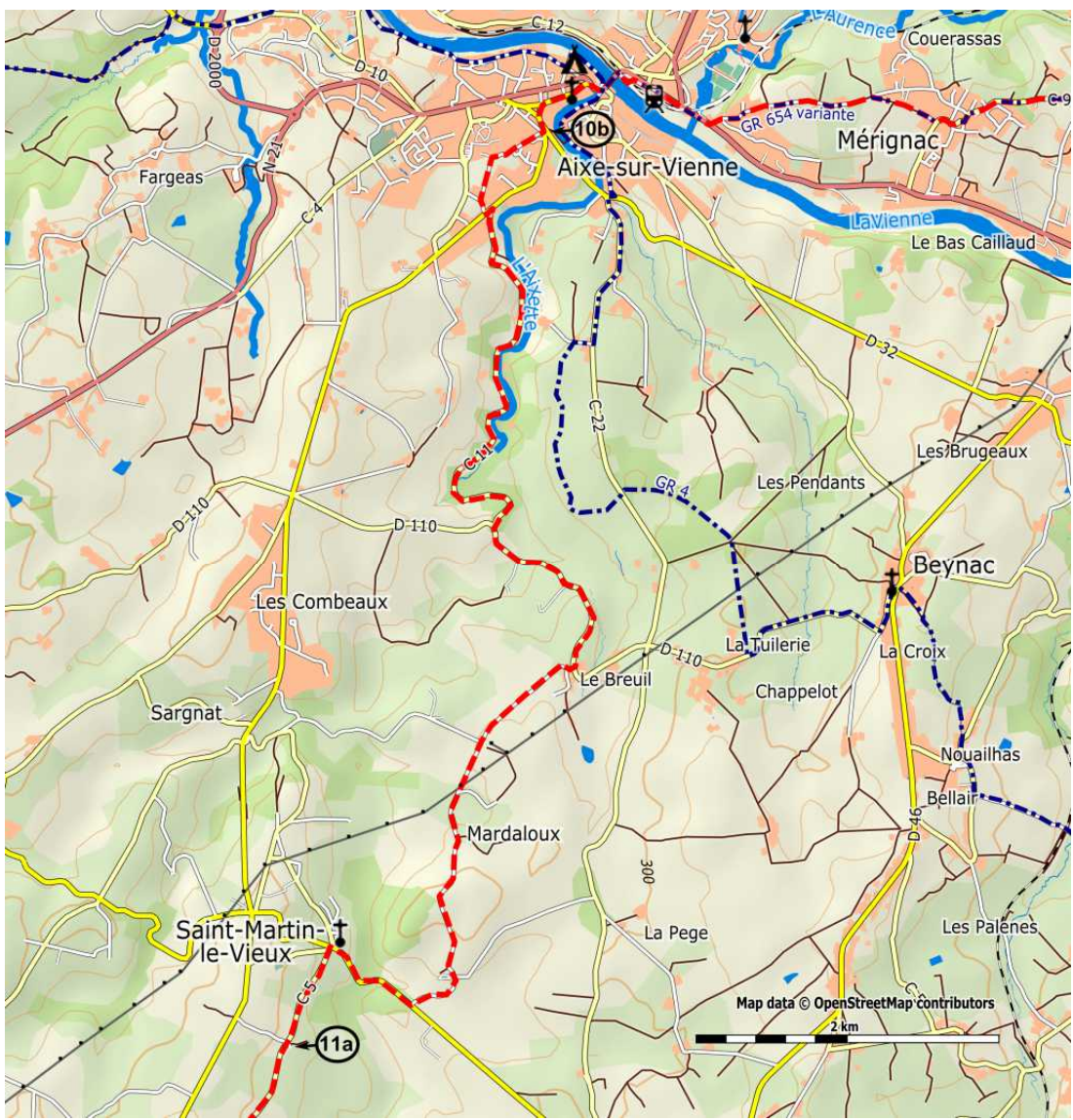
Ga rechts naar Mardaloux, loop door dit gehucht steeds rechtdoor.

La Judie, blijf op deze weg tot de D17.

Ga rechts en kom zo in:


Km 139.5 Saint-Martin-le-Vieux.

Bij de kerk neem links de richting Bord, ga door dit gehucht. **[11a]**



Km 140.2 Door Bord [11a] en vervolg de weg tot het gehucht Domarias. Ga daar links richting Lavignac.

Bij kruispunt met de D46 ga rechts en blijf op deze D-weg. Aan het einde van deze weg ga rechts en bereik dan de kerk van:


Km 145.6 Flavignac (  .

2.7 - Flavignac > La Coquille: 29,5 km

Km 145.6 Flavignac.

Neem tegenover de kerk de Rue Pasteur D46.

Kruispunt met de D20: naar links, kruispunt met de C224 naar Beyrand, rechtdoor naar de kerk van:

Km 149.1 Les Cars (). Neem de D15 dan rechtsaf de D21. Na 400m, sla linksaf richting Le Valois [11b].

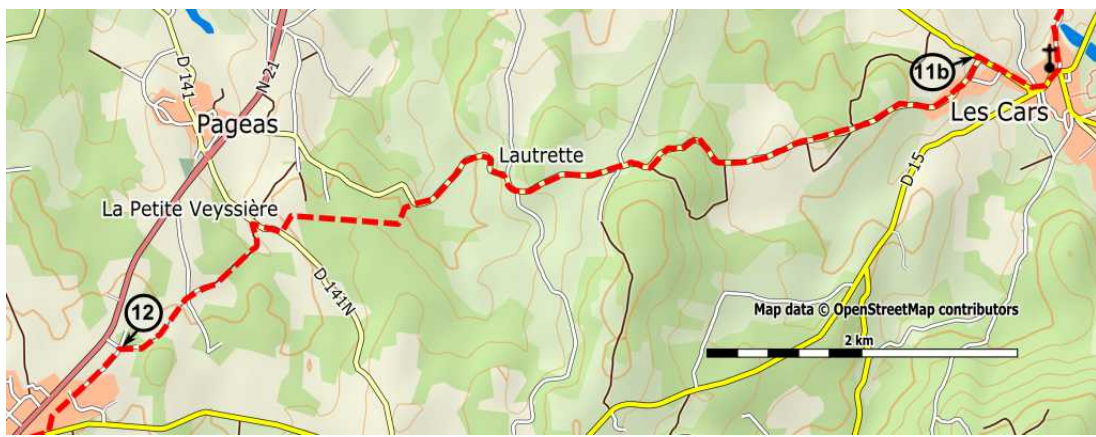
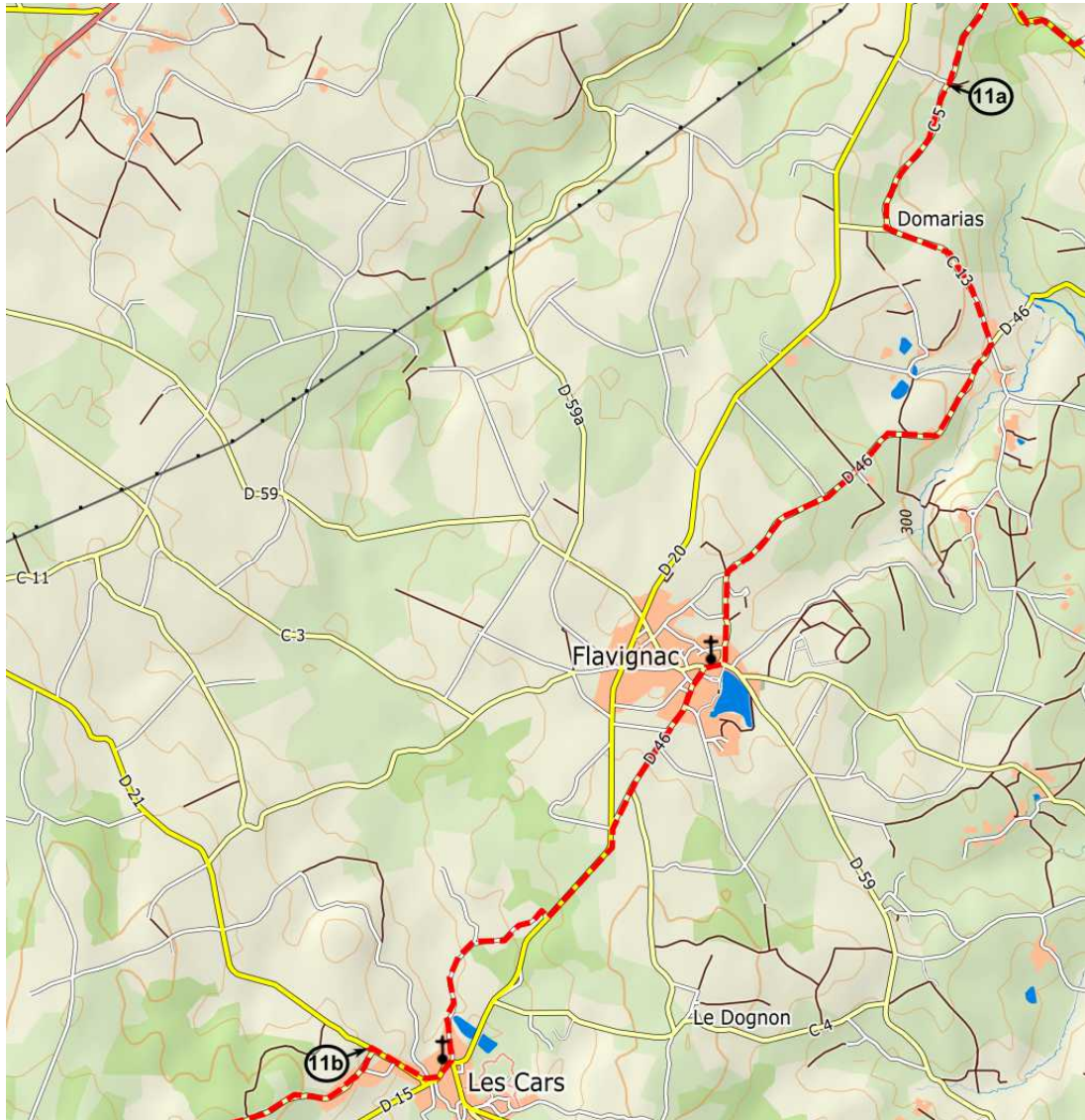
Ga door dit gehucht en loop voorbij La Maison Blanche (het witte huis), la Teyssière, les Fosses en bij het kruispunt rechtdoor, kom zo in Lautrette.

Loop door dit gehucht, Route de Pageas en voorbij een vijver op het einde van een bocht: sla linksaf op een zandweg die omhoog gaat in een bos naar La Petite Veyssière.

Bij de aftakking eerst naar rechts, dan links, bij twee kruispunten rechtdoor gaan om zo op de D141n te komen. Sla rechtsaf en dan direct naar links op een nieuwe weg die afdaalt.

Ga over een kleine brug en klim naar een plaats die Maître Antony genoemd wordt.

Volg het asfalt en steek dan een weg over om rechtdoor te gaan op een pad dat naar de D15 leidt, evenwijdig aan de N21 (bij de afrastering linksaf). [12]



Km 156.5 Pad naar de D15. **[12]** Langs een klein industrieterrein. De weg gaat over in een graspad.

Bij de weg aangekomen, sla rechtsaf, bij de verkeerslichten oversteken en verder gaan in de Rue Chabrol, dan de Rue Mardochée, Rue Côte de la Minoterie.

De D901 oversteken en rechtdoor gaan, de Tardoise oversteken en de Boulevard du Fort opgaan, zo naar de kerk van:

Km 158.3 Châlus (📍).

Daar neemt u de Rue du Clocher, Rue Salardine, Rue de l'Europe, de Place Cardailhac oversteken, naar rechts richting Dounazac, Avenue du 11 novembre.

Aan het einde naar links, ga onder de (voormalige) spoorwegbrug en na 500m sla linksaf naar Mettes en ga verder in de holle weg die het meest naar links ligt. Bij het bereiken van de asfaltweg, ga rechtdoor dan zie de weg die leidt naar:

Km 161.0 Le Lac.

Naar links en dan naar rechts op de D64a1 om uit te komen bij het stopbord van de D64. Ga naar rechts op de D64 en na 200m neem een zandweg die in een bos gaat.

Neem de brug die over de overloop gaat en vervolg de weg langs de vijver van Maison Neuve naar:

Km 163.9 Monchaty.

Aan het kruispunt, ga rechtdoor op de Chemin de la Forge.

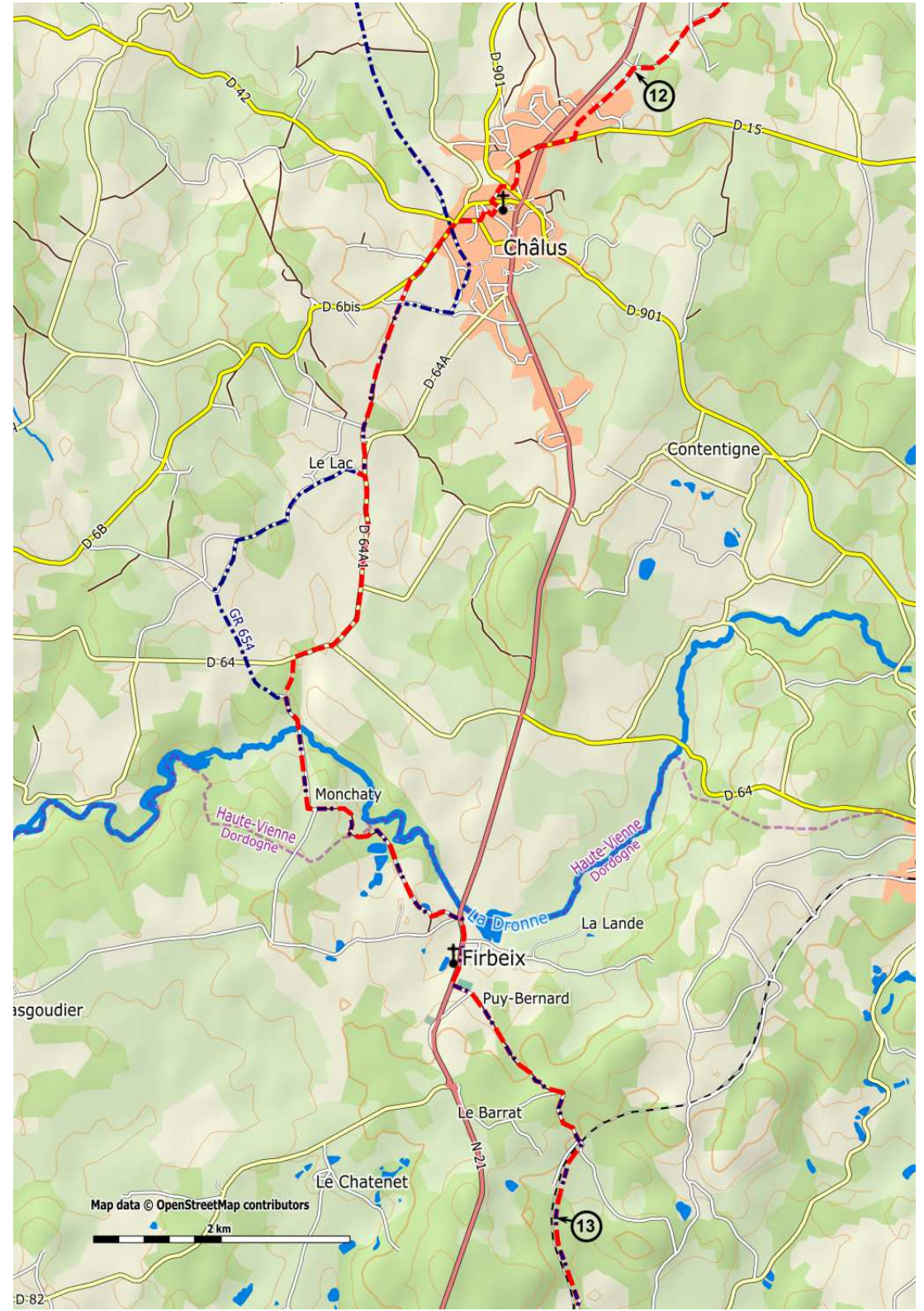
Voor de brug ga rechts en loop langs een vijver. Voorbij het kasteel links af. Bij huizen links en meteen rechts de N21 op.

Km 166.2 Firbeix (📍).

Ga na de kerk linksaf richting Puybernard.

De weg verandert vlug in een bosweg die uitkomt op de Route d'Aillac. Volg hier de weg naar links. Daal af, de spoorweg oversteken en rechts een pad nemen dat langs de sporen loopt.


Na 700m **[13]**.



Traject 2

Km 168.7 Pad langs spoor [13].

Km 169.7 Bij La Lande du Puy de weg over het asfalt vervolgen.

Km 170.2 Bij het kruispunt linksaf en ruim 100m verder bij het volgende kruispunt rechtsaf. Saint-Pierre-de-Frugie () laten we links liggen.

Km 170.9 Aan het einde van het gehucht Vervenille: ga links op een weg. 300m verder, op kruispunt van wegen, ga rechts naar La Roche.

Km 171.6 T-splitsing, La Roche: draai rechts op een stijgende weg en na 200m linksaf op een pad dat afdaalt langs een bos en dan stijgt naar Sainte Marie de Frugie.





Km 173.1 Bij de houten wegwijzer na de vijver, volg richting 'La Coquille 2km'.

Ga rechts voorbij een huis een asfaltweggetje op.

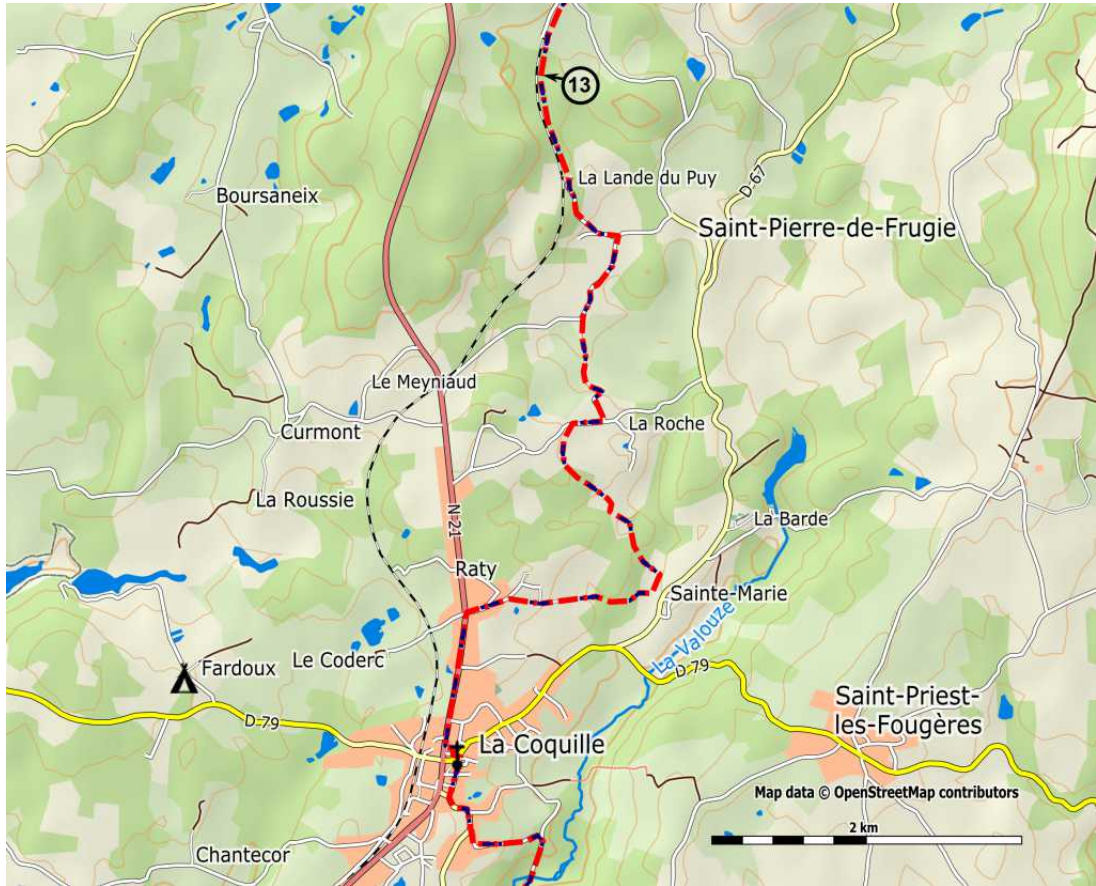
Neem in de bocht naar links een zandpad rechtdoor.

Aangekomen bij de huizen, ga linksaf.

Aankomst op de N21. Ga linksaf langs de berm lopend naar:

Km 175.1 La Coquille (   ).

Voor het doorgeven van opmerkingen etc. zie
www.santiago.nl/vezelay



3 - La Coquille > Sainte-Foy-La-Grande

3.1 - La Coquille > Thiviers: 18,5 km

Km 0.0 La Coquille. [1]

Vanaf de kerk: neem de Rue La Boétie, afdalend.

Ga aan het eind linksaf, op de D67 richting Saint-Paul-la-Roche.

Ga daarna weer links: de Route du Moulin de Margaud.

Op de kruising: rechtsaf, Moulin de Margaud. Stijgend verder naar Les Rivailles.

Km 1.5 Les Rivailles: vervolg de weg, die daarna naar rechts draait, omhoog, het bos in.

Op de kruising: neem het pad rechts, over het plateau, rechtdoor, door bossen en velden.

Kruising: ga rechtdoor verder via een met gras begroeid pad. Steeds rechtdoor verder, door kreupelhout.

Km 3.5 U komt bij de D67: ga linksaf.

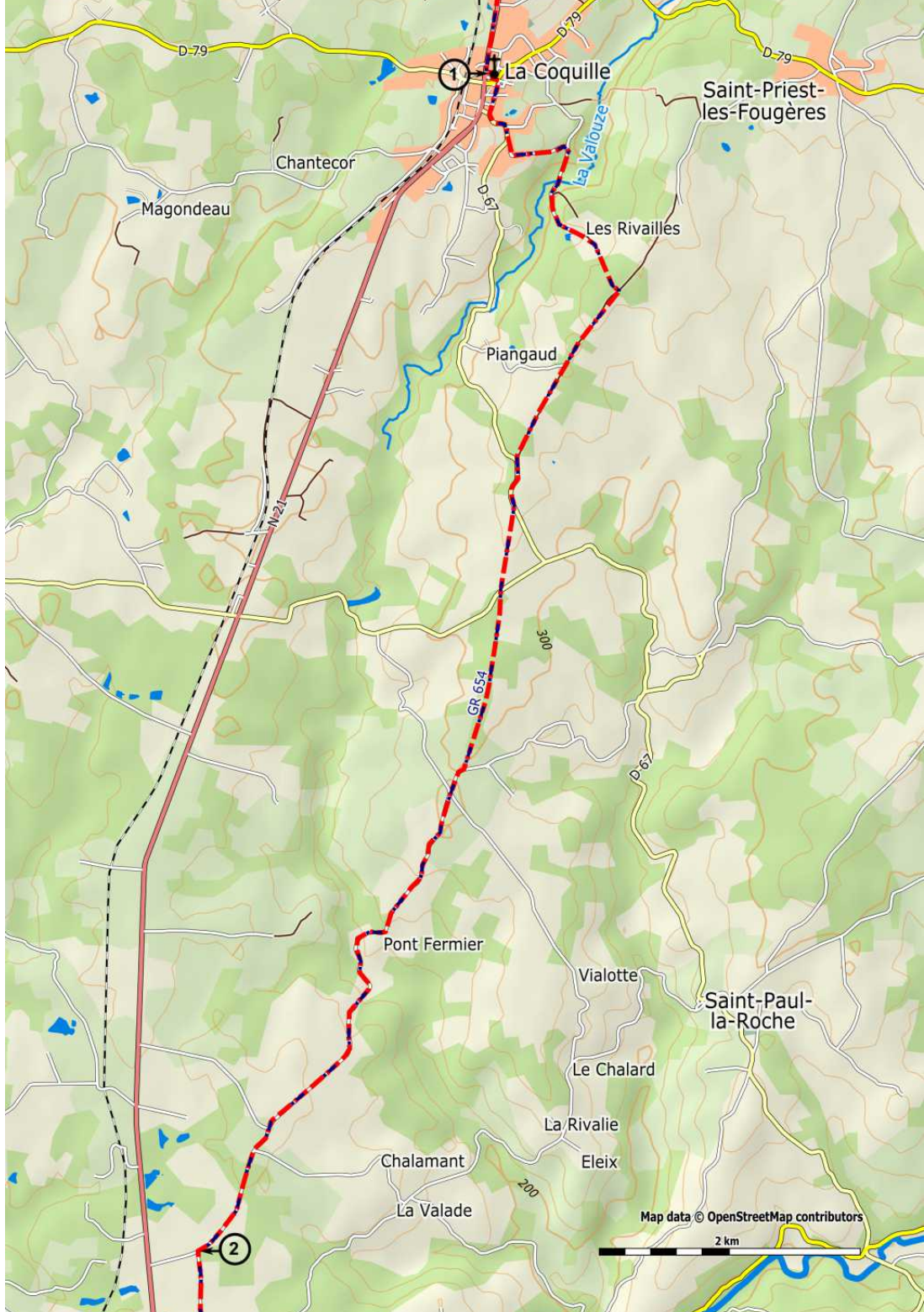
Vervolgens, op de kruising met de Route de La Bussière: ga in het midden verder, over het aarden pad, door de velden.

U komt uit op een weg. Ga er tegenover verder, via de «Chemin des Cupules».

U komt weer uit op een weg. Ga rechtdoor verder.

Km 6.1 Kruising: ga rechtdoor verder via een kleine weg, naar

Km 7.6 Pont Fermier. Volg de weg ongeveer 3 km. Dan op een kruising, bij het bordje 'Coderc', linksaf. [2]



D-79

D-79

D-79

1

La Coquille

Saint-Priest-les-Fougères

Chantecor

Magondeau

La Valouze

Les Rivailles

Piangaud

GR 654

300

D-67

Pont Fermier

Vialotte

Saint-Paul-la-Roche

Le Chalard

La Rivalie

Eleix

Chalamant

La Valade

200

Map data © OpenStreetMap contributors

2 km

2



Km 10.6 Na kruising [2] verder.







Km 11.8 Op volgende kruising (du Petit Clos): Ga hier rechtsaf om de weg (D78) over te steken: ga er tegenover verder, via een pad, waarna u op een geasfalteerde weg uitkomt. Ga hier rechtsaf:

Km 13.2 watertoren, kruising. Ga hier linksaf, via een weg die in rechte lijn richting Thiviers voert.

Vóór de N 21: neem een eenrichtingsweggetje naar links en ga op de volgende kruising weer na links, waarna u uitkomt op de D81, bij het gehucht:

Km 15.6 Bouilloux: ga rechtsaf bij de «stop». Nieuwe kruising. Ga rechtdoor verder, via de Avenue Eugène Leroy.

Km 18.0 Rotonde St Roch: steek hier over (opletten) en neem dan links de Rue du Général Lamy, en vervolgens de Rue Jean Jaurès.

Km 18.5 Thiviers (     ). Kerk en VVV op het plein tegenover de kerk (*pelgrimsbank*).

3.2 - Thiviers > Sorges: 18,2 km

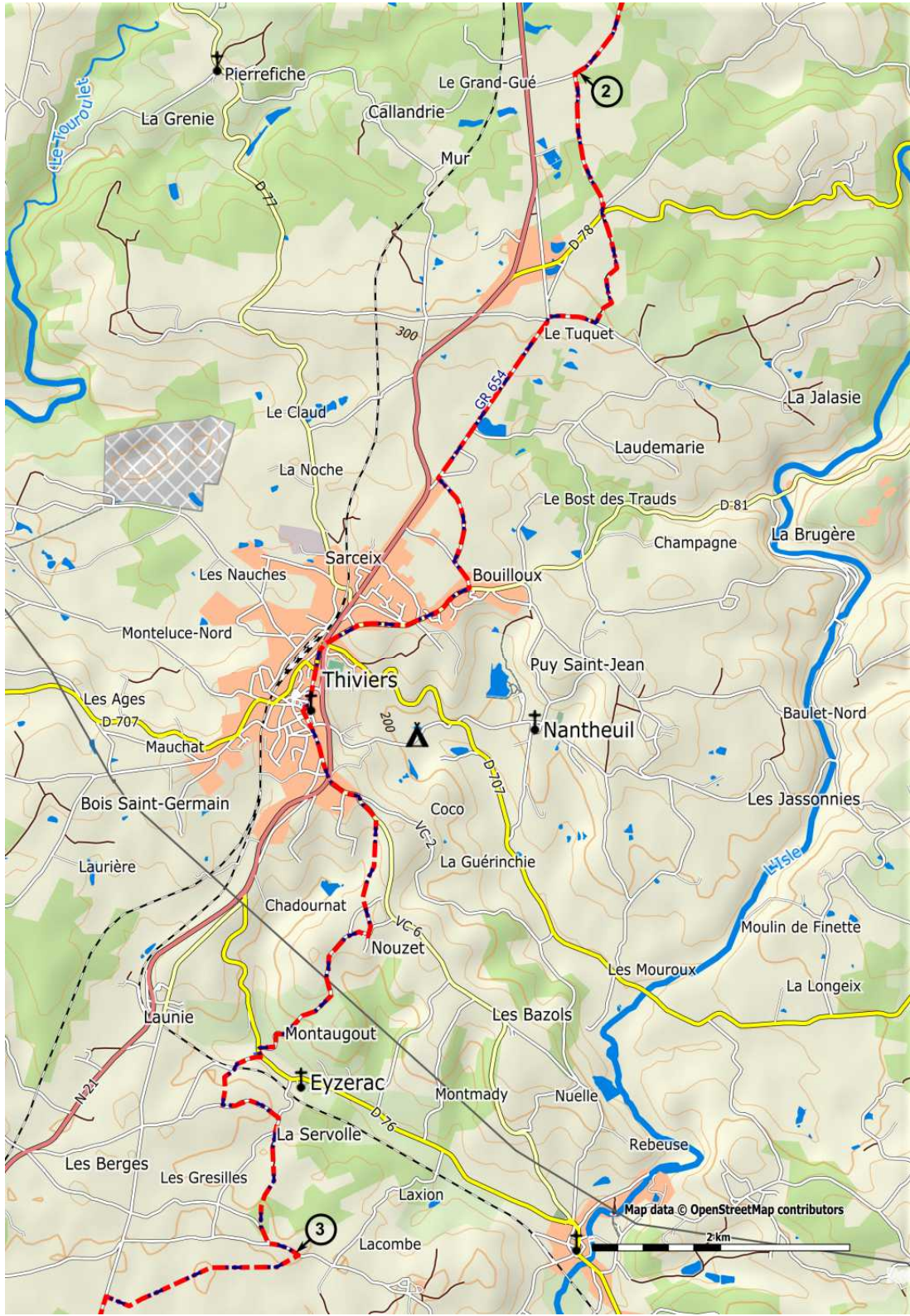
Km 18.5 Thiviers, vanaf de kerk: volg de Rue Jean Jaurès en daarna de Avenue A. Croizat. Kruising N 21: steek hier over en neem dan de VC2 en vervolgens de VC 6 naar rechts (Cognac).

Ga na 100 meter rechtsaf, een hol weggetje in, afdalend. Een stuk verderop is het weggetje geasfalteerd.

Ga op de eerstvolgende T-splitsing rechtsaf (het gehucht Nouzet). Blijf het weggetje volgen, afdalend, en loop daarna door het gehucht Montaugout, om uit te komen bij:

Km 22.0 Kruising D76: ga linksaf en vervolgens 100 meter verderop rechtsaf, en dan weer linksaf onder de spoorweg brug door. Er tegenover verder, via een weggetje met steenslag, omhoog. U komt uit op een asfaltweg, ga hier linksaf.

Km 23.2 La Servolle. In het dorp: daal naar links af via een weggetje, dat uitkomt op een iets grotere weg. Ga hier linksaf en na 150 meter weer links. Na 250 meter verlaat u deze weg weer en gaat u scherp rechtsaf, een pad in. [3]



Km 23.8 Een pad in [3]. Rechtdoor verder.

Km 25.5 Boslalégue.

Kruising: rechtdoor verder, naar de Route Napoléon. Ga hier linksaf en volg deze weg 1.5 km.

Ga vervolgens rechtsaf naar

Km 28.0 Le Pic.

Loop door het dorp en ga op de kruising (wegkruis) rechtsaf en meteen daarna linksaf, een weggetje door het bos.

Kruising: ga linksaf en meteen daarna rechtsaf, een met gras begroeid weggetje.

Km 30.0 Lauzelie.

Ga linksaf en daarna rechtsaf. Vervolgens rechtsaf, de D73 op.

Steek de N21 over, ga er tegenover verder, en loop door:

Km 31.3 Négrondes (🏠 🚶 🚲).

Loop langs de kerk het dorp uit.

Kruising (wegkruis): ga er tegenover verder richting Chez Thèves, eerst via een weg, dan een weggetje, dat vervolgens naar links draait.

Kruising: rechtsaf, een weggetje in, richting een klein bos. Aan het eind van dit weggetje: neem de weg naar links.

Km 33.7 Kruising van Pouyer: rechtsaf, de weg wordt een weggetje.

Bij het verlaten van een bos, na 1 km, gaat u linksaf, langs het bos.

Na 150 meter gaat u rechtsaf, door velden, naar de boerderij Les Contissoux.

Kruising: ga linksaf, via de weg naar

Km 36.0 Les Palissoux.

Steek de D8 over en ga er tegenover verder naar

Km 36.7 Sorges (🏠 🏠 🚶).

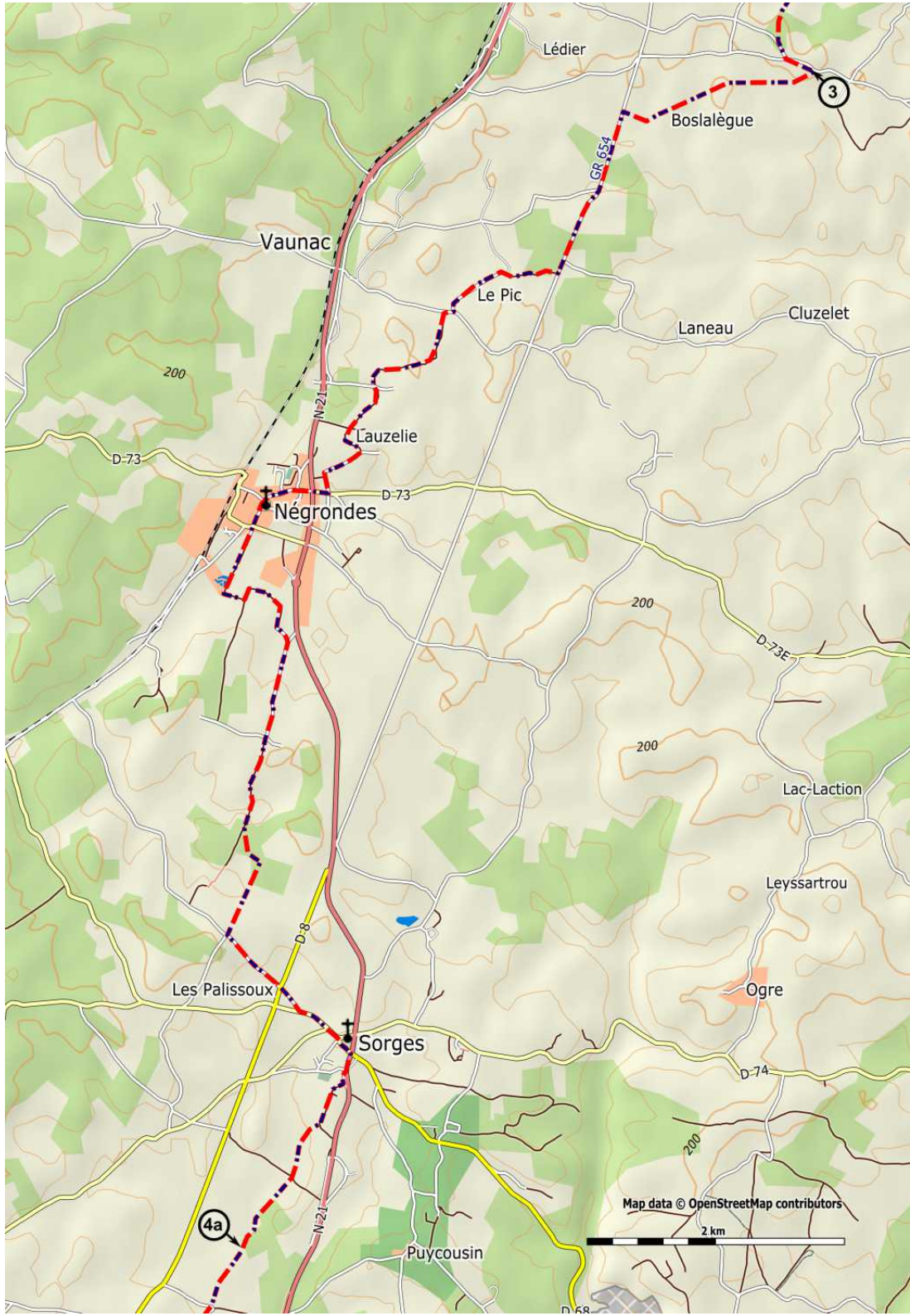
3.3 - Sorges > Périgueux: 22,8 km

Km 36.7 Sorges. Ga vanaf de kerk naar de N21.

Ga rechtsaf, loop verder via het parkje en de picknickplaats langs de N21, en neem de kleinere weg naar rechts, die een pad wordt.

Passeer een huis, terwijl u het pad naar rechts volgt.

Kruising: rechtdoor verder, na 600m. [4a]



Lédier

3

Boslalgue

Vaunac

Le Pic

Laneau

Cluzelet

200

D-73

Lauzelie

D-73

Négrondes

200

D-73E

200

Lac-Laction

Leyssartrou

Les Palissoux

D-8

Sorges

D-74

Ogre

200

4a

Puycousin

Map data © OpenStreetMap contributors

2 km

Km 38.6 Vanaf **[4a]** verder rechtdoor, waarna u aankomt in

Km 39.2 Bizol.

Ga hier linksaf en daarna rechtsaf. Ga 150 meter verderop linksaf en volg deze weg die 90° draait, richting het dorp:

Km 41.0 Rebeyrie.

Vervolg de weg. Bij het uitlopen van het dorp: ga linksaf, via een verhard pad.

Negeer paden van links en rechts, waarna u op een weg uitkomt. Neem die naar rechts en ga dan 100 meter verderop linksaf (*bijzondere fontein*), naar het dorp:

Km 42.9 Fonniovas (*hier goed opletten!*).

Ga linksaf op het tweede met gras begroeid weggetje, tussen de huizen door.

Ga vervolgens rechtsaf op de eerstvolgende kruising en dan steeds rechtdoor.

Het weggetje splitst zich. Rechts aanhouden, naar een grotere weg. Ga hier linksaf en meteen daarna rechtsaf.

Bij het bordje «Forêt Domaniale»: neem het weggetje links en ga rechtdoor, naar de

Km 45.4 Piste forestière (bosweg) DFCI. Volg deze naar links, ga op de T-splitsing rechts, passeer het boswachtershuis en daal af naar de D69.

Km 46.8 Kruising D69: ga linksaf en meteen daarna rechtsaf.

Neem bij een houten huisje het pad naar links.

T-splitsing **[4b]**: rechtsaf en dan rechtdoor verder naar

Km 48.7 La Croix du Rat, ondertussen weggetjes van rechts en links negerend.

Steek de weg over en vervolg een weggetje. T-splitsing: linksaf.

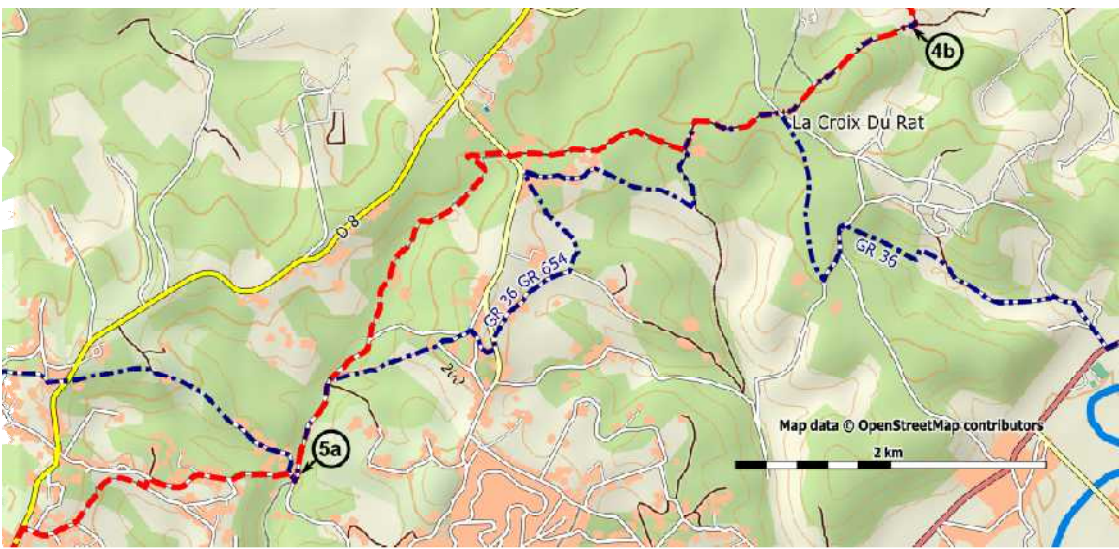
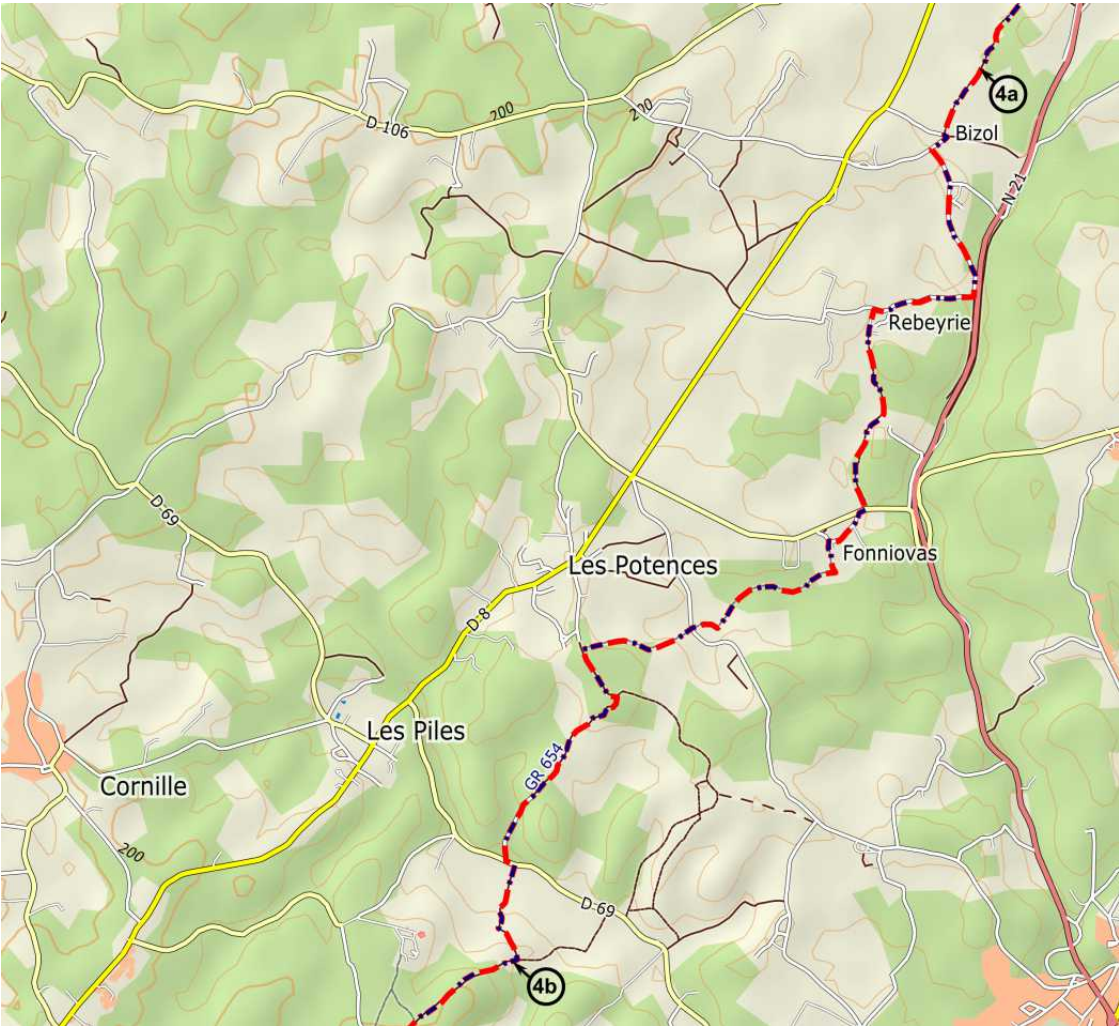
Bij het Château de Caussade: kruising, rechtsaf (en volg dus niet langer de GR).

Volg dit brede pad, dat verderop -bij huizen- geasfalteerd is en dan uitkomt op een grotere weg.

Km 50.7 Steek de weg over, ga rechtsaf, en neem kort daarna een weggetje naar links, dat door bossen slingert. Houd op de eerste splitsing links aan, daarna alle paden naar links en rechts negeren.

Ga rechtdoor tot

Km 53.5 de kruising van Chaumardie: rechtsaf (let op, verkeer). **[5a]**



Km 53.5 Na kruising [5a] laat rechts een weg liggen (GR).

Loop langs de kant van de weg omhoog naar het gehucht

Km 54.5 Les Maisons. Bij het verlaten ervan, bij een kruispunt, ga linksaf en dan rechts, een aarden weggetje in.

Gehucht La Meynie: meteen na huisnr. 17 rechtsaf en dan rechtdoor naar de D8.

Km 55.6 Linksaf, langs de berm (voorzichtig) en rechtdoor.

Km 57.0 Steeds rechtdoor (Intermarché aan uw linkerhand).

Km 58.1 Ronde bij het ziekenhuis: daal rechtdoor af, langs het Maison Diocésaine (het huis van het bisdom). Op de rotonde: blijf op het trottoir aan de linkerkant om over te steken, naar de Rue Limogeanne. Dan verder via de Rue Salinière (voetgangers).

Km 59.5 Périgueux, Cathedrale Saint Front: (🏠🏠🏠🏠).

3.4 - Périgueux > Château de Puyferrat: 25,6 km

Zie pagina 168 t/m 181 voor de routevariant via **Bergerac** (genummerd 3.4a, 3.5a en 3.6a).

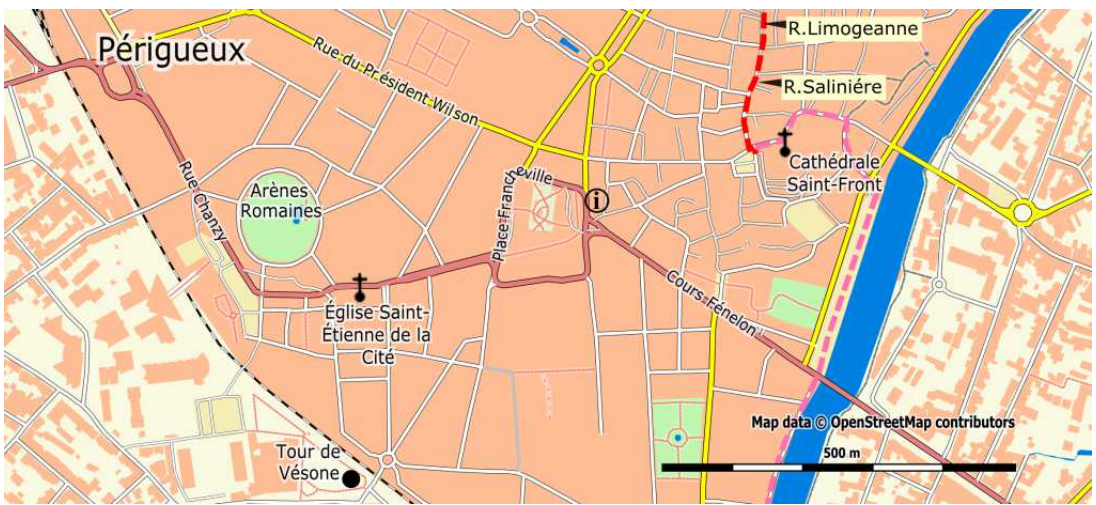
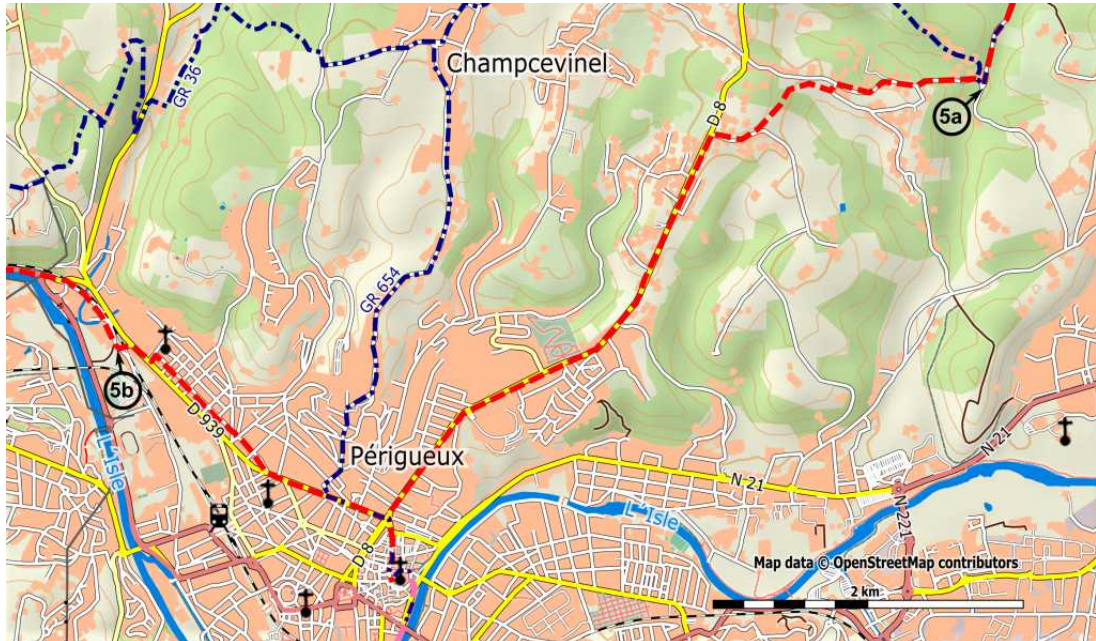
Km 59.5 Périgueux. Vanaf de kathedraal: terug naar de rotonde en neem dan de Rue Victor Hugo. Na 800 meter rechtsaf, de Rue Lagrange Chancel in. Aan het eind links, en meteen rechts de Rue Pierre Sénard. Steek na 150 meter over om linksaf onder de spoorbrug door te gaan. Rechtsaf, de Chemin Feutres de Toulon in [5b]. Volg deze tot een

Km 61.9 rotonde. Oversteken en neem het afgeschermd pad, stroomopwaarts langs de rivier. Ga linksaf bij het verkeerslicht en dan rechtsaf, de Rue Pierre de Brantome in. Aan het eind rechts, nieuwe rotonde. Blijf links en loop door tot een derde rotonde (golf). Steek over en ga er tegenover richting

Km 65.8 Abbaye de Chancelade (🏰). Ga ter hoogte van het plein van de abdij linksaf, een weggetje in (GR). Steek de weg over en neem de Rue des Maines. Neem ter hoogte van het plein het straatje naar rechts. Op de kruising naar links, en op de volgende rechtdoor, de Chemin des Gérauds. Kruising, Rue E. Manet, dan linksaf de Chemin des Pruniers. Bij een weg aangekomen naar links en dan na 50 meter, bij een kruising, rechtdoor richting Terrassonie (verlaat de GR).

Km 67.5 Kruising, neem er tegenover de Chemin de Terrassonie, passeer twee kruispunten, steeds rechtdoor, naar (rustig weggetje).

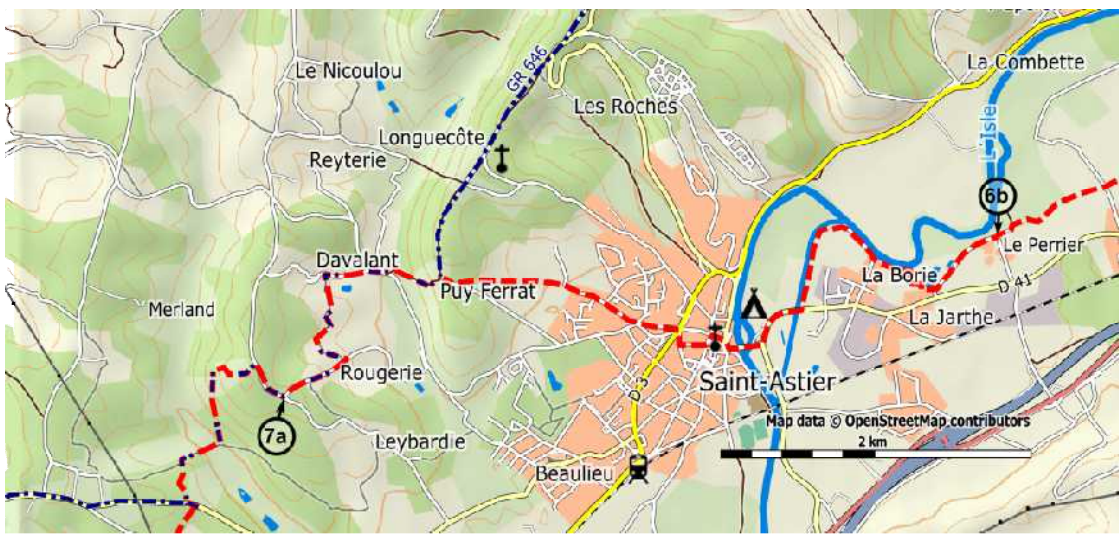
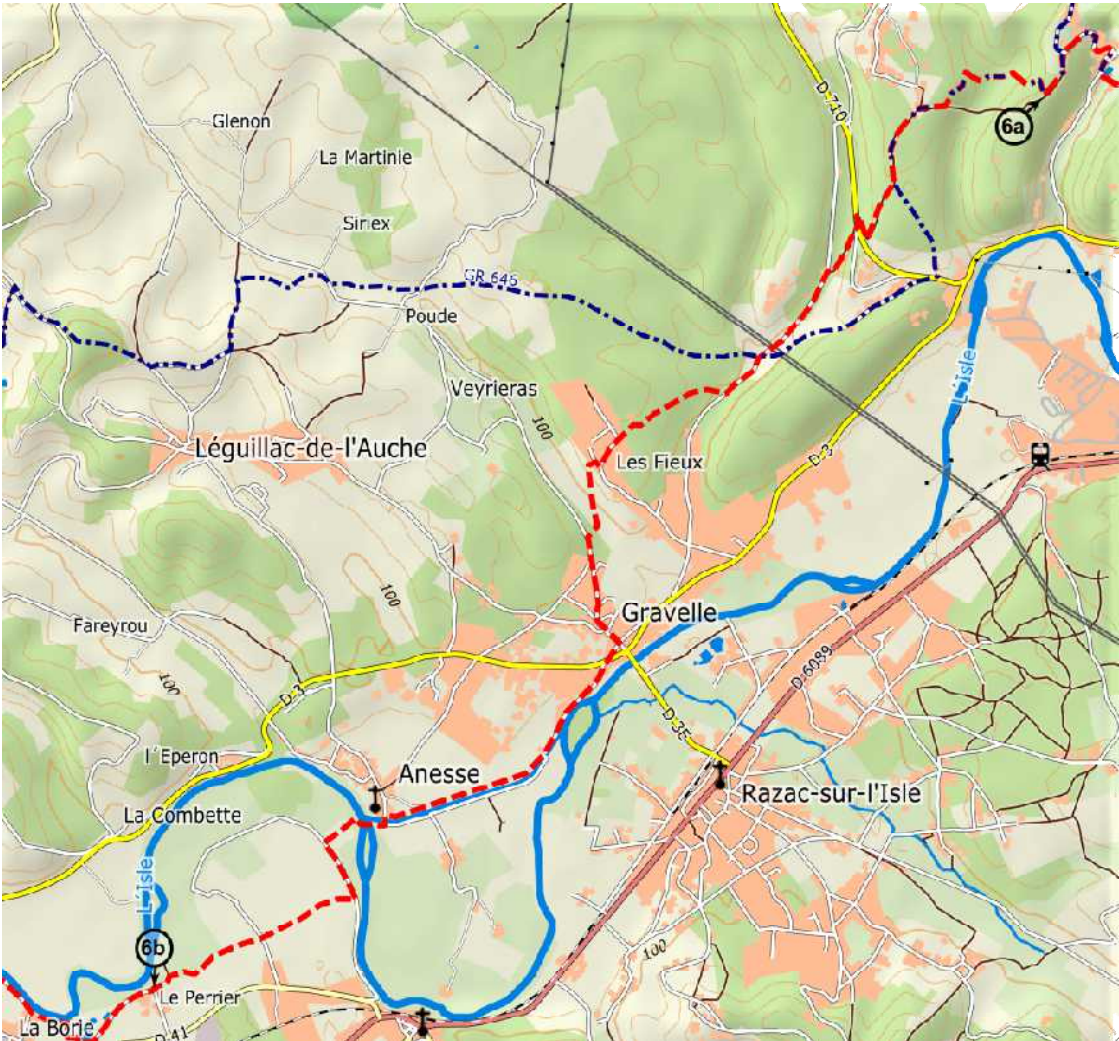
Km 68.8 Les Andrivaux. Op T-splitsing rechtsaf, dan schuin links de Chemin de la Commanderie, vervolgens Chemin Templiers. Loop door het dorp, flink stijgend. Zo'n 300 meter na het verlaten van het dorp: linksaf, via een weggetje door kreupelhout (GR). Volg de GR door het bos (hoogste punt). [6a]



- Km 70.0 Hoogste punt **[6a]**. Afdaling en klim. Aangekomen bij huizen en chalets (nieuw hoogste punt), ga linksaf een weggetje in. Na 300m:
- Km 71.5 Verlaat de GR rechtsaf (90°). Omhoog, en daal vervolgens af naar D710. Steek die over, ga 50 meter naar links, en dan rechtsaf eenrichtingsweg in. Op grotere weg linksaf.
Na 1 km op een pad naar rechts, omhoog.
- Km 73.6 In het gehucht Les Fieux: rechtsaf en meteen linksaf, tussen huizen door en rechtdoor verder via een weggetje naar beneden. Aangekomen bij een weg: linksaf, richting
- Km 75.9 Gravelle (). Ga 100 meter vóór de rotonde rechtsaf en steek de D3 over. Er tegenover verder, via de weg langs de rivier en vervolgens het Canal. Bij de eerste brug: de brug niet over maar rechtdoor, een onverhard weggetje in.
- Km 78.0 Annesse ( in l'Eperon, 1,6 km buiten de route). Bij electriciteitscentrale linksaf over het kanaal en meteen rechtsaf de rivier de Isle oversteken via de fietsbrug. De voie verte volgen die op de eerste T-kruising linksaf gaat en op de volgende afslag rechtsaf.
- Km 80.4 le Perrier **[6b]** voie verte blijven volgen langs le Lac Bleue, dan langs de rivier en daarna langs het kanaal.
- Km 82.5 Op de D41 rechtsaf over het kanaal richting camping en weer rechtsaf over de rivier.
- Km 83.1 Saint-Astier (  ). Na de brug bocht links en meteen rechts omhoog langs de kerk naar de Place de l'Eglise.
Rechtdoor Rue Jules Guesde en Rue Maréchal Foch.
Aan het eind rechtsaf Rue Amiral Courbet.
Op de rotonde linksaf Rue Maréchal Leclerc richting Château de Puyferrat.
Tweede weg rechts, Rue Eugène Leroy.
In rechterbocht pad rechtdoor nemen.
- Km 85.1 Château de Puyferrat ().

3.5 – Château de Puyferrat > Mussidan: 23.8 km

- Km 85.1 Château de Puyferrat. Loop rechtsom het kasteel en erachter naar rechts (GR). Na 400 meter op asfalt weg rechtsaf en dan linksaf naar Davalant. Vóór het gehucht: neem het onverharde weggetje links.
- Km 86.9 In Rougerie (asfalt) rechtsaf omhoog. Na 500 meter op T-kruising rechtsaf **[7a]**.



Km 87.4 T-kruising rechtsaf. **[7a]**.

Na 300 meter linksaf, een onverhard weggetje in richting Les Brousses. Loop door het gehucht en vervolg het weggetje.

Km 89.1 Chassaing: op de D41 linksaf (verlaat hier de GR), volg de D41 100m afdalend en neem het onverharde weggetje rechts, volg dat langs de bosrand.

Steek in Guibaudie de weg over en ga daar verder, langs een huis. Dit weggetje gaat door het bos naar «Treillou». Passeer de boerderij, loop naar de D41E2, steek deze over en loop door het dorp

Km 90.4 Saumonie. Neem aan het eind het 2e weggetje links en loop 1 km door weilanden. Bij aankomst bij een bos: kies het weggetje links, naar

Km 92.7 Planéze. Ga linksaf en vervolgens de eerste weg rechts door het dorp. Volg deze weg rechtdoor (niet linksaf over het spoor), pittig stijgend. Na 1 km ziet u de GR weer **[7b]**. Ga verder naar Puy de Pont, loop er doorheen en ga aan het einde linksaf en steek vervolgens

Km 95.1 de D44 over. Ga dan verder richting Jaumarie en volg dan de GR via de DFCI (bosweg).

Km 97.9 U komt uit op een grotere weg. Ga daar linksaf.

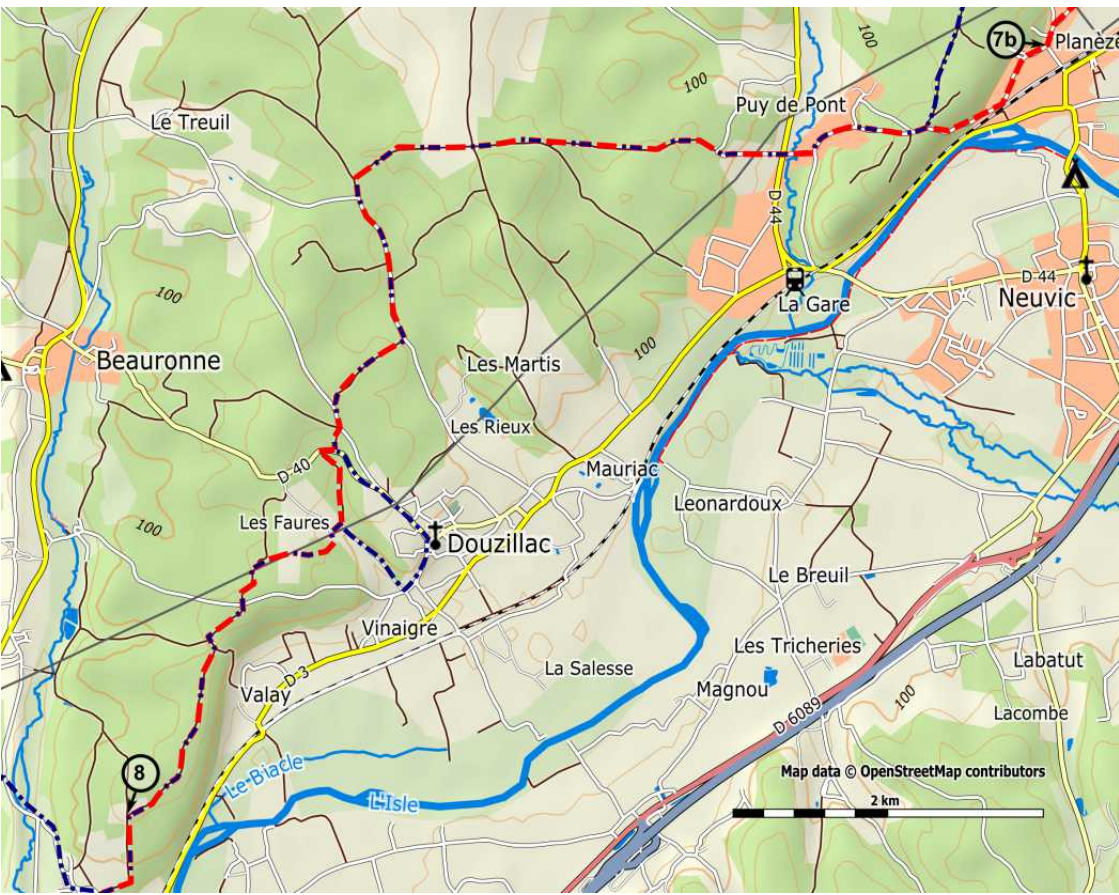
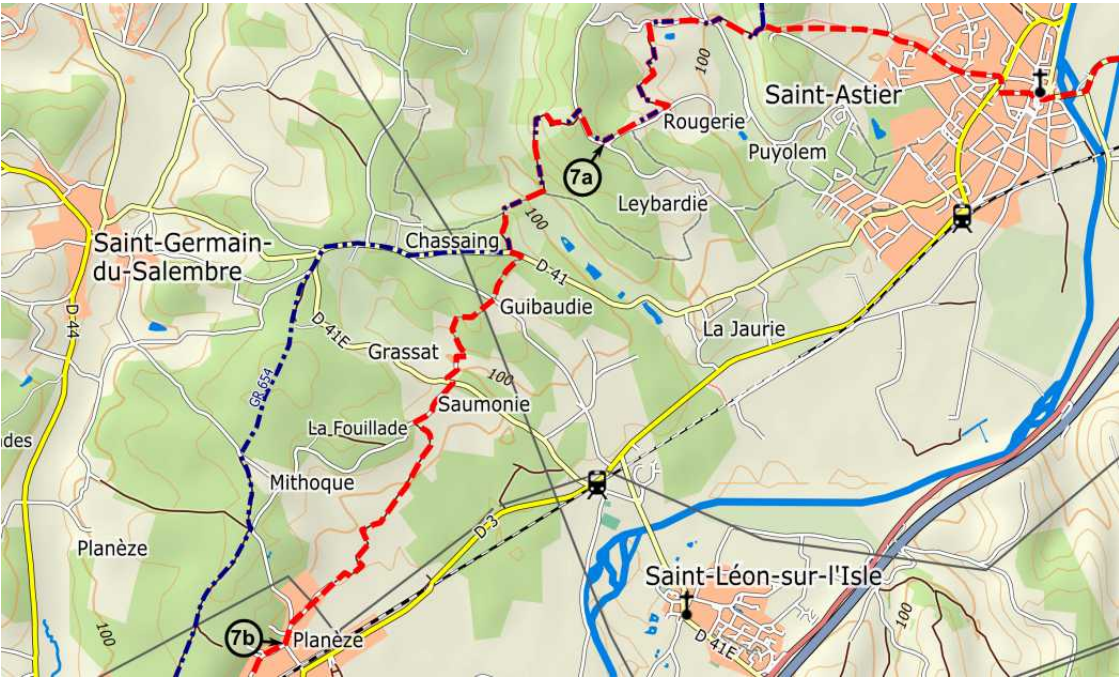
[Opletten: Constructiewerkzaamheden (wegen en viaducten) maken de actuele situatie onzeker]

Neem na 1 km rechtsaf de DFCI (bosweg) naar rechts, volg deze 700 meter, nieuwe weg. Volg deze 150 meter. Op de kruising rechtsaf (verlaat de GR), <<< Mogelijkheid om vanaf hier via de GR naar Douzillac (🏰) te lopen (op 1 km) >>>.

150 meter verderop: ga rechtsaf op de D40, 100 meter, en neem dan het weggetje naar links, afdalend naar

Km 100.7 Les Faures. Ga rechtsaf en linksaf in het dorp, een klein weggetje in. T-splitsing (DFCI): ga linksaf, u komt dan op een grotere weg uit.

Km 101.7 Ga er tegenover verder, nieuwe weg (DFCI). Na 400 meter: kruising. Ga hier linksaf, vervolgens rechtsaf, en verlaat de DFCI niet tot u bij een grotere kruising komt. Na 1 km **[8]**.



Km 103.5 [8], blijf op de DFCI tot grotere kruising.

Km 104.1 Linksaf naar de D3 (hier verlaat u de GR weer).

Na 400m linksaf op de D3 en na de spoorwegovergang rechtsaf.

Loop St Louis en l'Isle in. Tegenover de kerk rechtsaf richting l'Hopital.

<<Op 1 km rechtdoor Sourzac (🏰). Historische pelgrimsplaats>>

U loopt hier weer op de Voie verte, deze volgen langs het spoor en verderop langs de rivier de Isle.

Km 106.1 Saint Front de Pradoux. De Voie verte vervolgen, de D709 oversteken, dan rechtsaf door het gehucht Tendou. Daarna bocht links.

Bij de camping op de D709 rechtsaf de brug over.

Km 108.6 Mussidan (🏰 🚶 🚲). Direkt over de brug even linksaf en dan meteen rechtsaf de Place Morant en rechtdoor de Rue St. George. U passeert de Place Victor Hugo (refuge). Na 300m de Avenue Gambetta oversteken en u staat bij de Eglise Saint Georges.

3.6 - Mussidan > Sainte-Foy-la-Grande: 33 km

Km 108.9 Mussidan. Kerk: neem de Rue St Agnan, steek de Route de Bergerac over en neem het straatje er tegenover, omhoog.

Aan het eind: linksaf, de Rue Beaupuy in, vervolgens de Rue des anciens d'AFN.

Kruising: rechtsaf, de Rue de Séguinou, stijgend.

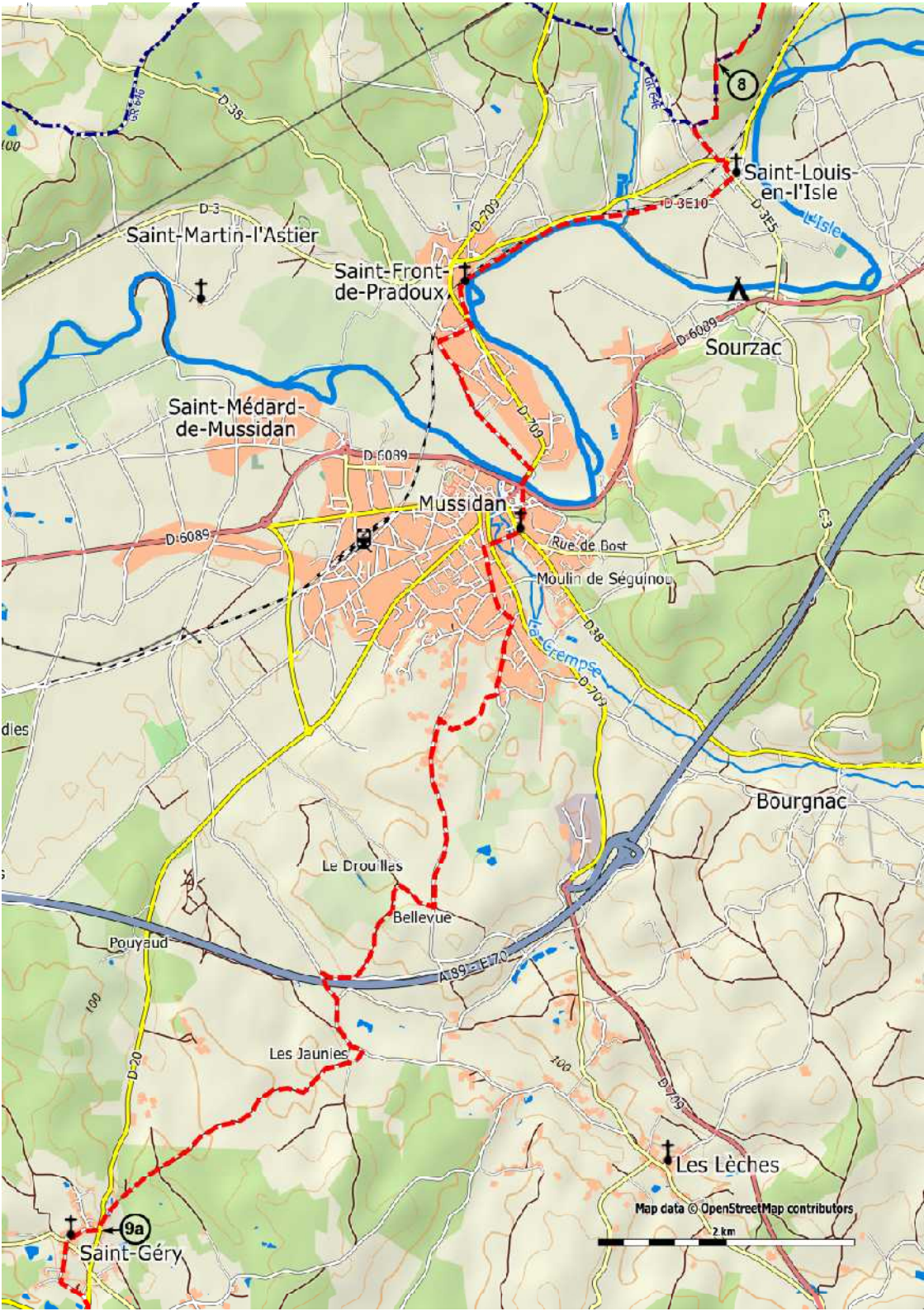
Km 110.5 Weggetje naar rechts, dat uitkomt op een wat grotere weg. Ga daar linksaf.

Passeer de boerderij Cumy. De weg gaat over in een bosweg (DFCI).

Km 112.7 Kruising: ga rechtsaf en op de volgende kruising linksaf. De onverharde weg gaat over in een asfaltweg.

Km 114.2 Weg. Ga linksaf, onder de autoroute door, verder, passeer de brug en loop dan rechtsaf het gehucht Les Jaunies in.

In de bocht: vervolg het weggetje, 2,5 km, dan komt u uit bij de D 20. Ga linksaf en dan meteen rechtsaf. [9a]



Traject 3

Km 117.6 Verlaat D20. **[9a]**

Km 117.8 Saint-Géry: kerk, richting Les Roches.

Kruising D20. Steek over en neem de C3.

Passeer La Caty (ferme auberge), rechtdoor verder.

Km 121.9 La Gratade (⚔ op 500m): rechtdoor verder tot de D13. Steek over, ga linksaf en meteen daarna rechtsaf, naar het dorp

Km 125.1 Fraisse. **[9b]**

Bij de kerk: rechtdoor verder, via de C202.

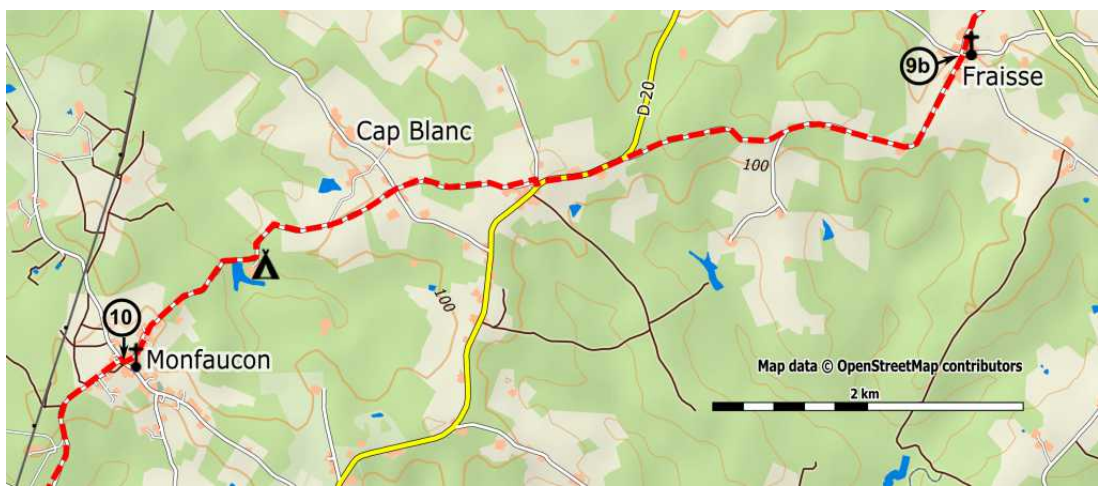
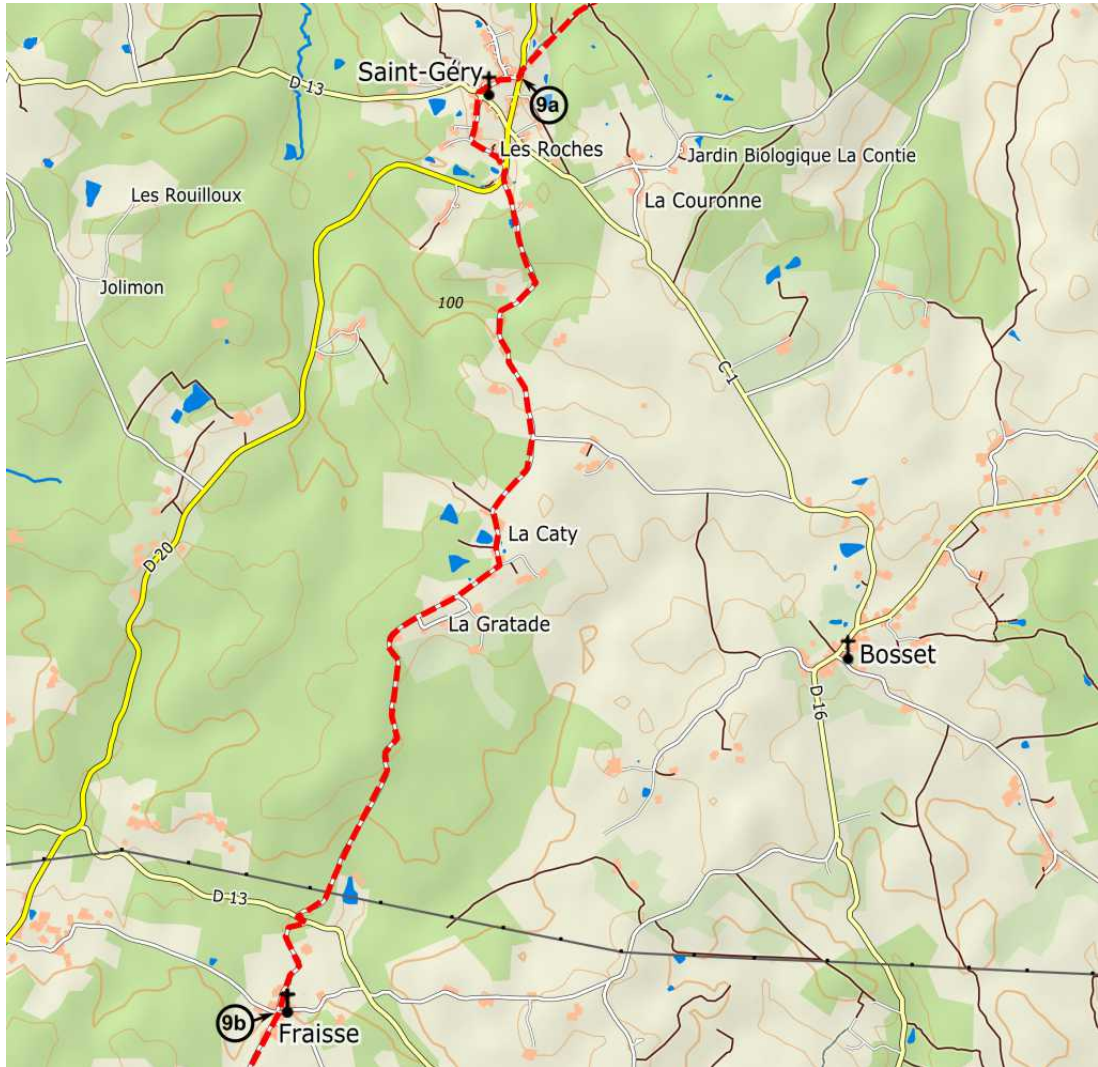
Km 127.8 Kruising D20: naar links (voorzichtig).

Na 500 m, op een kruising: ga rechtsaf en vervolgens linksaf, richting Cap Blanc.

Blijf deze weg steeds rechtdoor volgen.

Passeer een camping, daarna arriveert u in het dorp

Km 131.7 Monfaucon. **[10]**



Km 131.7 Monfaucon. [10]

Na de kerk: ga rechtsaf en meteen daarna linksaf.

Na 1 km gaat u linksaf, passeert u een bruggetje, en vervolgens gaat u rechtsaf op de kruising van

Km 134.1 Virolle.

Loop door het gehucht Moncazeau, steek vervolgens de D32 over en ga er tegenover verder via een bosweg (DFCI).

Kruising van GR: ga rechtdoor verder (verlaat de GR niet meer tot aan Port Sainte Foy), naar

Km 136.3 Cap de Fer.

Verder over het asfalt, zo'n 500 meter. Op de kruising: ga rechtsaf (🏠 1e weg rechts: Puy Servain).

Na 1 km: ga linksaf (90°), een met gras begroeid weggetje in, naar de molen La Rouquette (ruïne).

Km 138.6 Kruising: ga linksaf, langs wijngaarden. Aan het eind: rechtsaf, afdalend.

Passeer een huis en tak naar links af, om uit te komen bij een weg. Ga daar rechtsaf, omhoog naar het gehucht

Km 140.1 Briat.

Kruising: rechtdoor, zo'n 350 meter. In de bocht: neem er tegenover een met gras begroeid weggetje, afdalend, tussen wijngaarden, naar de molen van

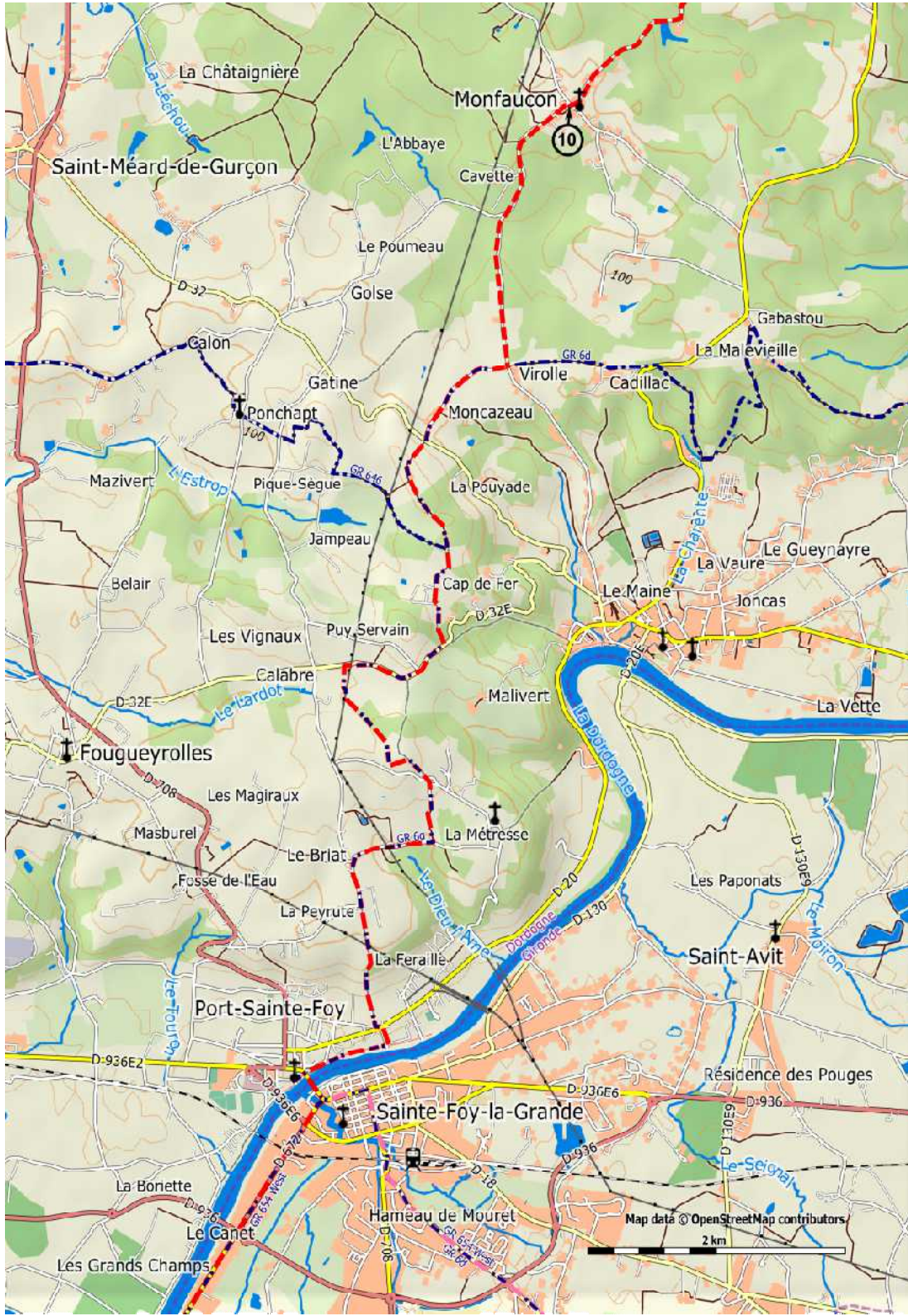
Km 140.7 La Feraille (ruïne, uitzichtspunt).

Vervolg het weggetje. Voorzichtig. Steile en gevaarlijke afdaling naar de D20. Steek deze over, eerst links- dan rechtsaf.

Bij de Dordogne: ga rechtsaf, langs de rivier verder, onder de brug door, en daarna weer omhoog naar de kerk (ernaast is een herberg).

Km 141.9 Port-Sainte-Foy kerk (🏠 🏠). Aan de overzijde van de Dordogne ligt Sainte-Foy-la-Grande.

Voor het doorgeven van opmerkingen etc. zie
www.santiago.nl/vezelay



Saint-Méard-de-Gurçon

Monfaucon
10

Fougeyrolles

Port-Sainte-Foy

Sainte-Foy-la-Grande

Saint-Avit

Map data © OpenStreetMap contributors
2 km

4 - Sainte-Foy-la-Grande >Captieux

4.1 - Sainte-Foy-la-Grande > Saint-Ferme: 27,8 km

De bewegwijzering van dit deel van de Jacobsroute wordt verzorgd door de Conseil Général en is prima. Soms wordt gebruik gemaakt van een lokale of departementale wandelroute. In de Gironde zult u routepaaltjes zien met koppen in diverse kleuren. U hoeft geen rekening te houden met die verschillende kleuren. U kunt het logo van de Jacobsroute (de Europese schelp: geel op blauwe ondergrond) volgen, dat op palen en andere plaatsen is bevestigd. Daarnaast vindt u bronzen schelpen in steden als Pellegrue, La Réole en Bazas.

Km 0.0 Sainte-Foy-la-Grande (📍 🏠 🚗 🍴 🏔️ 🚗 🚂). Steek de Dordogne over via de D20 [1], de Pont Michel de Montaigne.

U gaat hier de departementsgrens over van Dordogne naar Gironde.

Halverwege geeft een bordje van de Voie de Vézelay aan:

"Compostelle (Santiago) 1100 km".

Ga verder via de Allée M. de Montaigne.

Km 0.2 De Allée komt uit op de Avenue Ithier Gorin (D130). (Aan de linkerkant is het centrum met het gemeentehuis, de VVV en een kerk). Ga rechtsaf.

De Avenue gaat bij het kerkhof over in de Avenue du Maréchal Leclerc en leidt naar een kruising met de D936 E6 (Castillon La Bataille - Bergerac), verkeerslicht.

Km 0.4 Vervolg deze Avenue (D672) 2,7 km, richting La Réole zuid-west. (Goede, brede berm). Ga onder de spoorweg door (0,65 km), en vervolgens onder de rondweg om Sainte Foy la Grande (1,4 km), verlaat Pineuilh (🚗 🍴), loop door het gehucht Le Chantier (2,2 km).

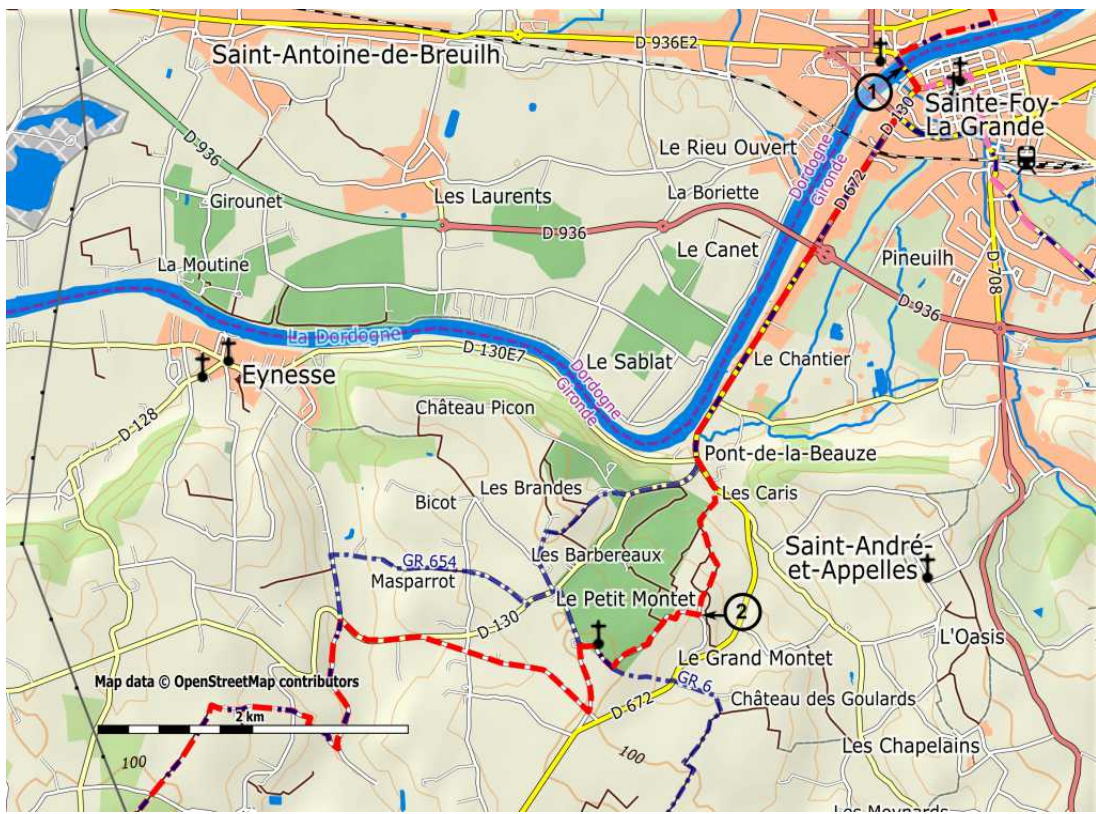
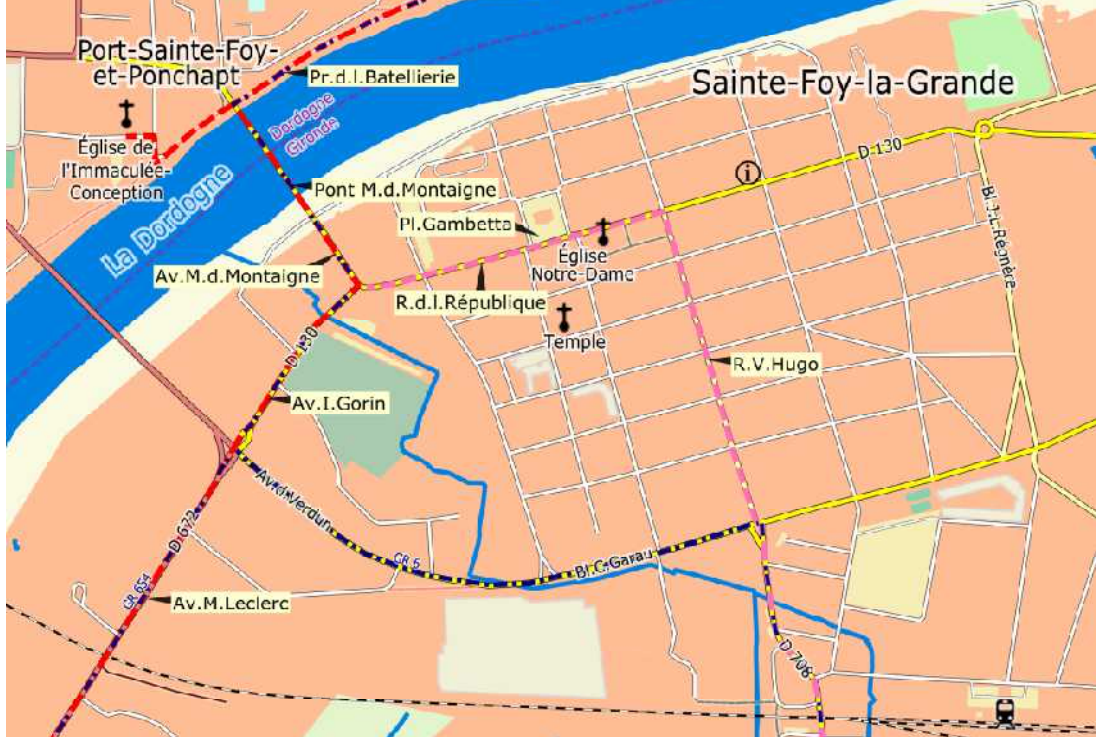
Km 2.8 Aankomst in Pont-de-la Beauze (gemeente Saint-André-et-Appelles), (Eynesse 🏠).

Km 3.0 U blijft de D672 volgen, richting zuid-oost. Langs het gemeentehuis en een monument voor Jean Blondel. *Let op: de weg is druk en de berm smal.*

Km 3.2 Aankomst in het gehucht «Les Caris»: verlaat de D672 en neem rechts een grindweggetje, omhoog (doodlopend). (🚗 in Les Chapelains - 2,5 km niet aan de route)

Km 3.3 Volg het weggetje, dat met gras begroeid wordt (richting zuid-zuid-west). Boven aangekomen: kleine bocht naar links, naar beneden. Dan een bocht naar rechts (richting zuid-zuid-west) en omhoog naar het gehucht «Le petit Montet», waar het weggetje geasfalteerd is.

Km 4.2 T-splitsing: tak naar rechts af (richting pal west). [2]



- Km 4.2 T-splitsing. Tak naar rechts af (richting pal west) [2] en volg het bochtige weggetje tussen villa's door (negeer verschillende weggetjes van rechts), en vervolgens verder door wijn- en boomgaarden.
- Km 4.9 T-splitsing: volg het asfaltweggetje naar rechts, richting Saint-Quentin-de-Caplong (bordje Jacobsroute) richting west-noord-west.
- Km 5.1 Kerk van Appelles, omgeven door een begraafplaats, bocht naar links (richting west). Prachtig uitzicht op de Dordogne en de hellingen van de rechteroever.
- Km 5.2 Het weggetje komt uit op de D130 E8 (houten wegkruis), hoogte 103 m. Ga linksaf, richting pal zuid.
- Km 5.7 Op de volgende kruising: neem rechts de D18 (richting noord-west naar Gensac).
- Km 6.9 Bij de «stop»: ga schuin linksaf (D18, richting pal west, naar Gensac en Pujols) en volg deze weg 0,6 km.
- Km 7.5 Na de oversteek van de rivier: verlaat de D18 en neem links de D235 richting Lèves en Thoumeyragues (GR 654), richting pal zuid.
Let op: het bord met een Jacobsteken, rechts na de brug, geeft aan: 'St Quentin de Caplong op 4,7 km'. Volg dit niet i.v.m.slecht geplaatste markerings.
Volg dit weggetje 0,9 km, door het dal van de Gravouse, langs de rivier (aan uw linkerhand).
- Km 8.4 Neem de eerste weg rechts, richting «La Bonnetie» en «Les Saurins»: bochtig, omhoog (30 m hoogteverschil), weinig zicht (richting noord-west), naar het eerstgenoemde gehucht (zichtbaar vanaf de bodem van de vallei). Vervolg het weggetje.
- Km 8.8 Op de kruising: ga er tegenover verder (pal west), richting het kasteel van «Bonnetie haute» (GR bordje, Jacobsteken: Saint-Quentin-de-Caplong op 3,8 km). Na het kasteel: rechtdoor verder, steek het erf over, neem het aarden weggetje en na 20m:
- Km 9.3 tak naar links af, langs de elektriciteitslijn (richting zuid-zuid-west). Een 'zompig' weggetje tussen wijngaarden. Blijf deze richting volgen, onder de elektriciteitslijn door, die aftakt naar het westen.
- Km 10.1 Steek rechtdoor een asfaltweggetje over. Het weggetje wordt steenachtig. Een hoogspanningsmast aan uw rechterhand.
Het weggetje wordt weer zompig, voert door een bosje, gaat links langs een wijngaard en vervolgens langs bebouwing, en komt dan uit op een asfaltweggetje naar Vergnet, Les Saurins en het kasteel Chateau Lagrange. Blijf deze richting zo'n 50 m zuid-west volgen.
- Km 10.8 Kruising met de D128, ga linksaf naar «La Taillade» richting pal zuid; laat «La Tour rouge», «Monlar» en «Belair» rechts liggen. Vervolg de D128 die nu richting zuid-west gaat.
- Km 11.5 Bij de «stop», wegkruis links, ga in dezelfde richting verder (Saint-Quentin-de-Caplong 1 km), met de kerktoren van Saint-Quentin

in zicht. Laat «La Taillade» links liggen.

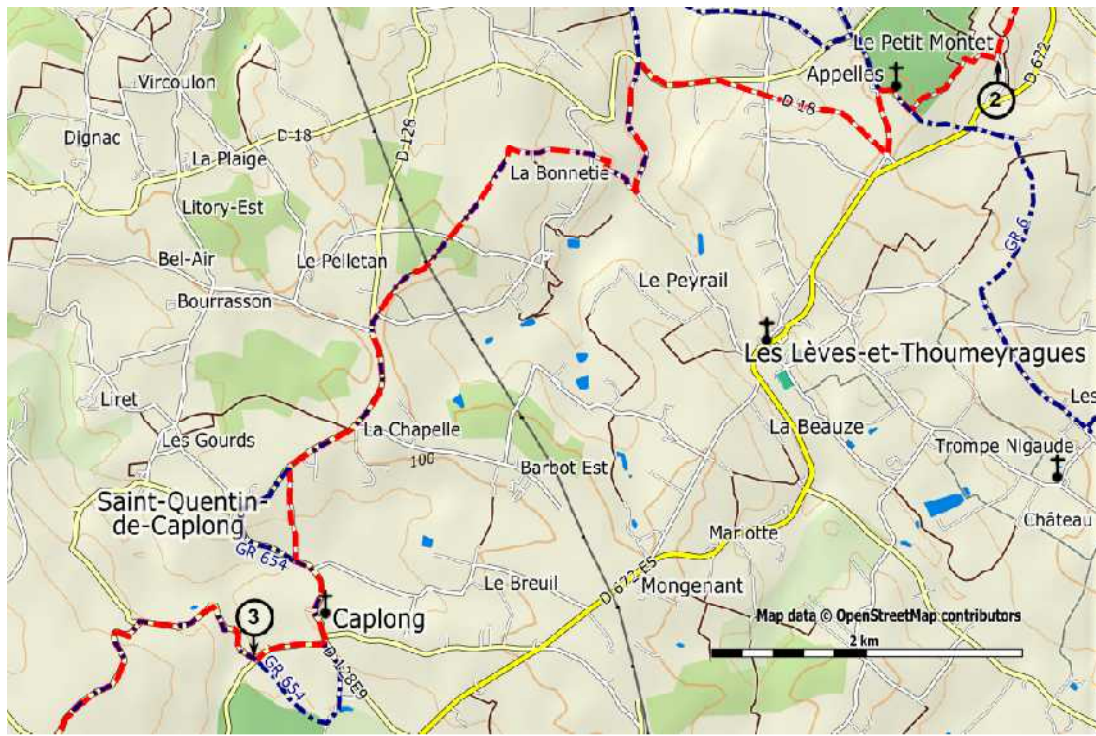
Km 11.9 Voor het dorp Saint-Quentin-de-Caplong: ga linksaf richting «Les Foucauds» en «St Pierre». Volg dit asfaltweggetje tot het eind, bij de D128 E9. Tijdens de afdaling verlaat de GR654 de Jacobsroute door bij «Les Foucauds» naar rechts af te takken; volg dit niet, behalve als u bij de kerk van Saint-Quentin van het mooie uitzicht wilt genieten over de vallei van de Soulège.

Km 12.6 Bij de «stop» linksaf. U vindt hier ook de GR654 weer, die om Saint-Quentin is gegaan. Steek het beekje over, laat «le Breuil» links liggen, en loop omhoog naar Caplong.

Km 13.0 Aankomst bij de kerk van Caplong (🏰, in La Tour, niet aan de route), vervolg de D128.

Km 13.2 Bij het stenen wegkruis: neem rechts de weg (richting west, naar «Le Tertre», «La Roque» en «Massugas») [3], daarmee de GR654 verlatend, die opnieuw een kleine omweg maakt. Laat «Le Tertre» rechts liggen.

Km 13.7 Voor de populieren en het bruggetje: tak naar rechts af via een asfaltweggetje (gemarkeerd met een schelp en een verouderd bordje «gîte Roquebrune»), richting noord-west. [3] (U ziet hier de GR weer).



Km 13.7 Voor bruggetje richting noord-west. [3]

Negeer het gele kruis, restant van een verouderde markering.

Loop langs het beekje (de Soulège), steek het over, en ga omhoog, langs boerderijen (eerst links, dan rechts).

Km 14.7 Op de eerstvolgende kruising: verlaat de richting «Courret Sud» en ga links omhoog (richting zuid-zuid-west). U komt bij wijngaarden.

Vervolg deze smalle, bochtige weg, die naar het zuid-westen buigt. Laat «Le Grand Plantier» links liggen.

Km 15.9 Bij de «stop» (= D233): ga er tegenover verder (richting Vignobles Cardarelli, Château Pierron). Laat het gehucht «Lieumenant» rechts liggen, en vervolgens de Vignobles Cardarelli links, en ga rechtdoor verder. << Bordje «Halte pèlerins» (overnachtingsplek voor pelgrims), bij de kruising van de Borne Nord, klopt niet. >>

Km 17.3 Bij de «céder le passage» (voorrangsbord) (=D233 E1): houd de richting west-zuid-west aan, naar het kasteel Cazette, dat u rechts laat liggen. Laat «Chazelle» links liggen.

Km 18.9 Bij de «stop»: verlaat de richting Massugas en daal naar links af (bordje GR654 en Jacobsteken met de aanwijzing: Pellegrue 3 km), richting zuid-zuid-west, die u aanhoudt tot Pellegrue. Laat «Cutour» links liggen, en vervolgens «Cansac» rechts. Negeer gele markeringen. Laat «Les Bailloux» links liggen.

Km 20.8 Bord Pellegrue.

Km 21.2 Kruising met de D16 E1 (richting Gensac, Castillon): ga er tegenover verder, omhoog, de Rue de la Poste in, tot het postkantoor. Neem de Rue du Vallon naar links.

Km 21.3 Pellegrue (📍 🏠 🚰 🚰 🚰) Place du 8 mai, met een bijzondere hal.

Km 21.4 Passeer de kerk, loop erom heen en ga dan rechtsaf.

Km 21.5 Neem de Rue du Champ d'Eymet naar links (volg het bordje «Chemin de Compostelle»), langs het kerkhof, dan rechtsaf, een mooie afdaling

Km 22.0 Rechtdoor. << voor variant via GR zie kader >>

Variant via de GR Na Pellegrue, 700 meter langer, maar langs onverharde weggetjes en meer schaduw.

Km 22.0 De GR gaat linksaf, via een met gras begroeid paadje.

Km 22.6 Brug over een beekje, dan omhoog door bos en wijngaarden.

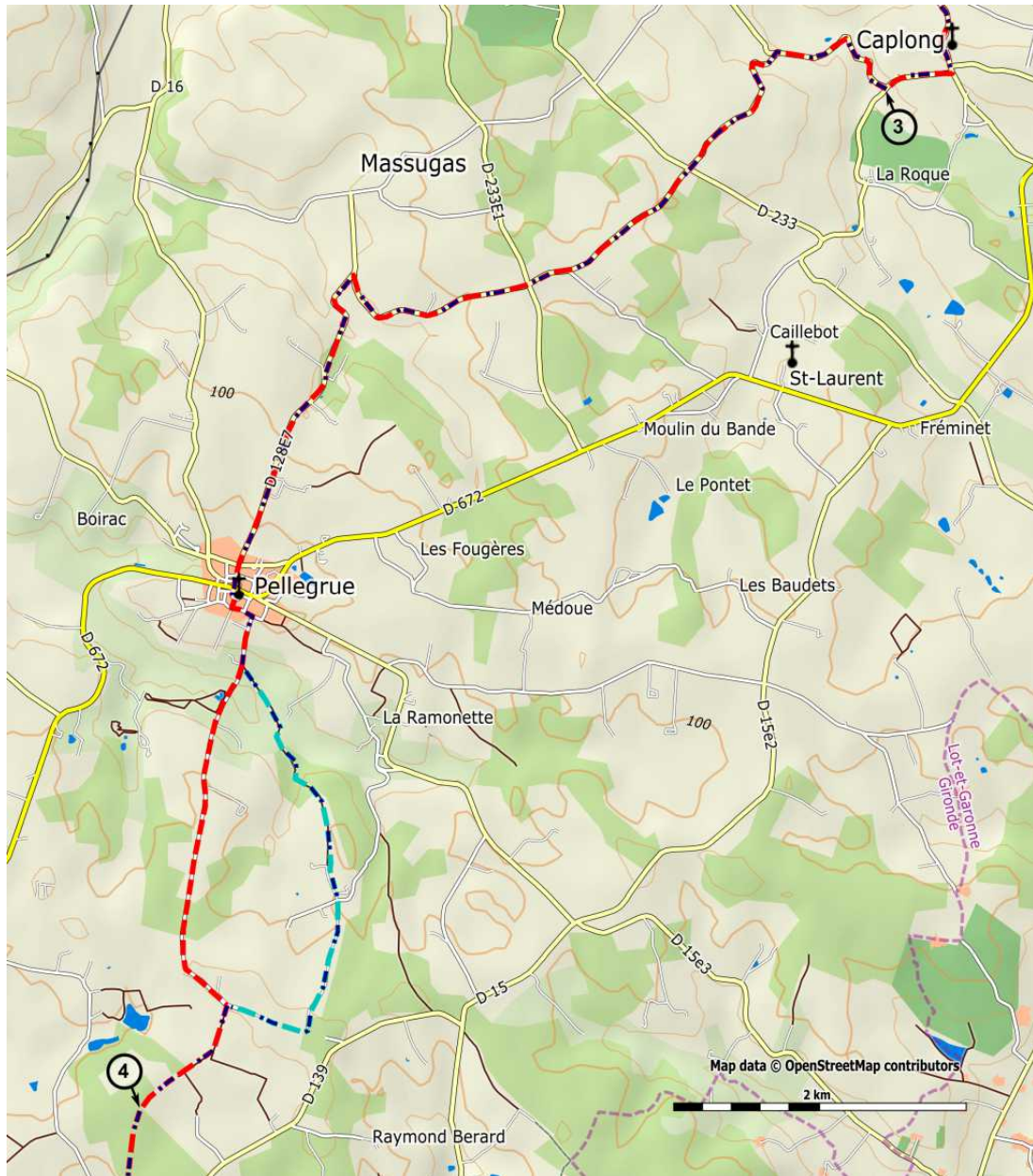
Km 23.6 Het pad wordt een weg.

Km 24.8 T-splitsing: volg de GR markering naar rechts.

Km 25.3 We vinden de hoofdroute weer terug op Km 24.6.

Opgepast: de bewegwijzering kan verwarrend zijn!

Km 22,2 Steek een soort beekje over. De weg gaat weer omhoog.
Km 24.6 Verlaat de weg en neem een pad rechtsaf door de wijngaarden. U bent weer terug op de GR. Loop rechtdoor een bosje in. [4]



Km 25.5 Loop door bosje [4] en verlaat het weer via een kleine weg.

Km 26.4 Ga linksaf naar het gehucht La Vergne.

Km 26.9 Kruising met de D139, ga rechtsaf.

Km 27.8 Kruising met de D127, ga rechtdoor verder, zo'n 30 m en ga dan linksaf (volg de aanwijzing van een bordje van de Jacobsroute).

[(  )] in Saint-Ferme, 200m]

<<De vlakbij gelegen, voormalige benedictijner abdij van Saint-Ferme is een bezoekje waard.>>

4.2 - Saint-Ferme > La Réole: 19.2 km

Km 28.2 Verlaat de weg en neem een weggetje rechts, gemarkeerd door een Jacobsteken en een stenen wegwijk. (Als het regent is het weggetje tamelijk glibberig).



Km 29.0 Het weggetje gaat tussen twee hagen door en vervolgens door wijngaarden. Ga rechtdoor verder. Einde pad op de D16 rechtsaf.

Km 29.2 Op zijweg linksaf, de D126 op, richting Couture.

Km 31.1 << Linksaf is een variant via Monségur - zie kader. >>

Km 33.3 Steek de D230 over.

Km 34.5 Steek de D15 over, naar de kerk

Km 34.7 Coutures ( ) Loop langs de kerk en het kerkhof. [5a]

Variant via de versterkte bastide Monségur, met alle voorzieningen, langs de GR

Km 31.1 Ga linksaf, een weggetje in met GR markering, richting een windmolen.

Km 31.9 Bij huizen: neem het weggetje naar links.

Km 32.1 Neem het weggetje naar rechts, dat verderop geasfalteerd is.

Km 33.2 Op de splitsing: ga rechtsaf.

Km 33.5 Op de kruising («stop»): ga linksaf.

Km 34.1 «Bordepaille». Bij de «stop»: neem rechts de D16. Let op: er wordt hier hard gereden.

Km 35.0 Steek de Dropt over.

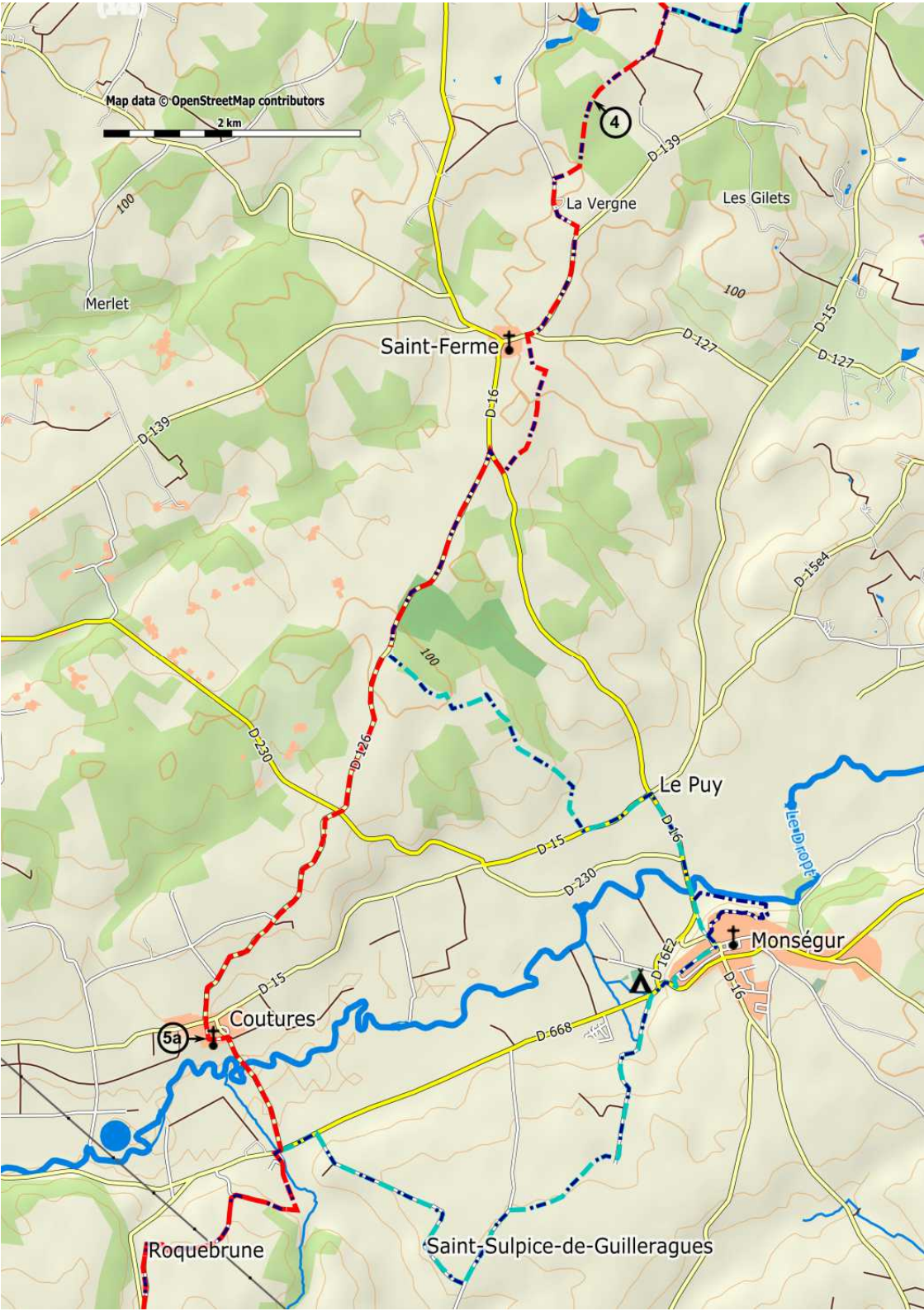
Km 35.2 Volg niet de GR naar links, maar loop door naar de «escalier de verdure» (een oopend pad met balkentreden, links van de weg); ga daar omhoog en neem de straat er tegenover. Het centrale plein van Monségur is aan uw linkerhand.

Km 35.5 Monségur (       ) Alle winkels en diensten. Houd rekening met de zondagsluiting!

Vervolg in kader volgende tekstbladzijde.

Map data © OpenStreetMap contributors

2 km



Saint-Ferme

La Vergne

Les Gilets

Merlet

Le Puy

Coutures

Monségur

Roquebrune

Saint-Sulpice-de-Guilleragues

Km 34.7 Kerk en kerkhof van Coutures (↔ ||). [5a]

Km 34.8 Volg opnieuw de D126 en passeer de brug over de Dropt.

Km 35.9 Steek de D668 over en volg deze zo'n 30m naar rechts. U laat dan de ruïnes van het kasteel van Cazes links achter u. Als u de brug over de Andouille bent gepasseerd: neem een kleine weg naar links. 500 m verder, op een kruispunt: ga rechtsaf en loop door naar Roquebrune.

Km 37.9 Roquebrune (↔ ||) T-splitsing linksaf. <<100m naar rechts is de kerk en het gemeentehuis (een voormalige commanderij van de tempeliers)>>

Km 38.5 Kruising: neem de weg er tegenover, richting Lage (gele markering achterop een verkeersbord). De weg gaat omhoog, door een klein bos.

Km 39.5 Rechtdoor. De GR gaat hier linksaf om een flinke omweg te maken.

Km 39.9 Bordje van het gehucht «Bigat». [5b]

De weg gaat nog steeds omhoog. Ga rechtdoor verder, de markering van de Jacobsroute volgend (schelp op blauwe achtergrond).

Km 41.5 Aankomst in Saint-Hilaire-de-la-Noaille. (↔ || ☸)

Km 41.8 Op een grotere kruising («stop»), bij het gehucht «Le Pont»: ga rechtsaf (D129).

Vervolg variant via Monségur

Km 35.5 Om Monségur te verlaten: neem de Rue 'Porte de La Réole'. Volg deze tot het eind.

Km 36.0 U komt op de ringweg om Monségur. Een tamelijk gevaarlijk stuk met weinig zicht naar links en hard rijdend verkeer!

Km 36.1 Steek de kruising over.

Km 36.3 Neem links de weg naar Benezit, Neujons, met GR markering. De weg gaat licht omhoog. Ziekenhuis aan uw linkerhand.

Km 37.7 Boven aangekomen: let op, neem het weggetje naar rechts, langs wijngaarden. U ziet een gele markering zo'n 10m vóór het weggetje en een markering die een verandering van richting aangeeft zo'n 10m nadat u het weggetje bent ingeslagen. Eigenlijk zijn deze twee markeringen dus verwisseld. Loop verder, door weilanden en wijngaarden.

Km 38.7 Op de kruising (wegkruis): ga linksaf.

Km 39.4 «Farguet». Op de kruising: ga rechtsaf.

Km 39.5 Aankomst in Saint-Sulpice-de-Guilleragues.

Km 39.6 Laat het kasteel van Saint-Sulpice links liggen.

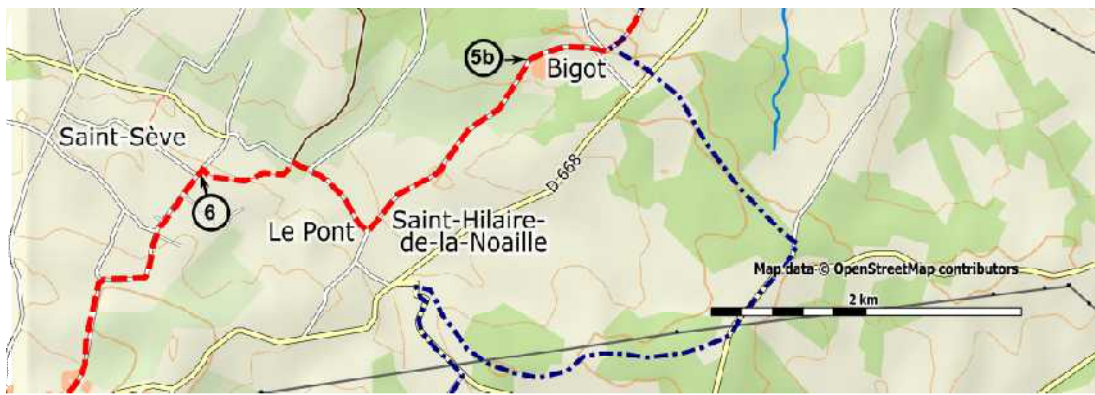
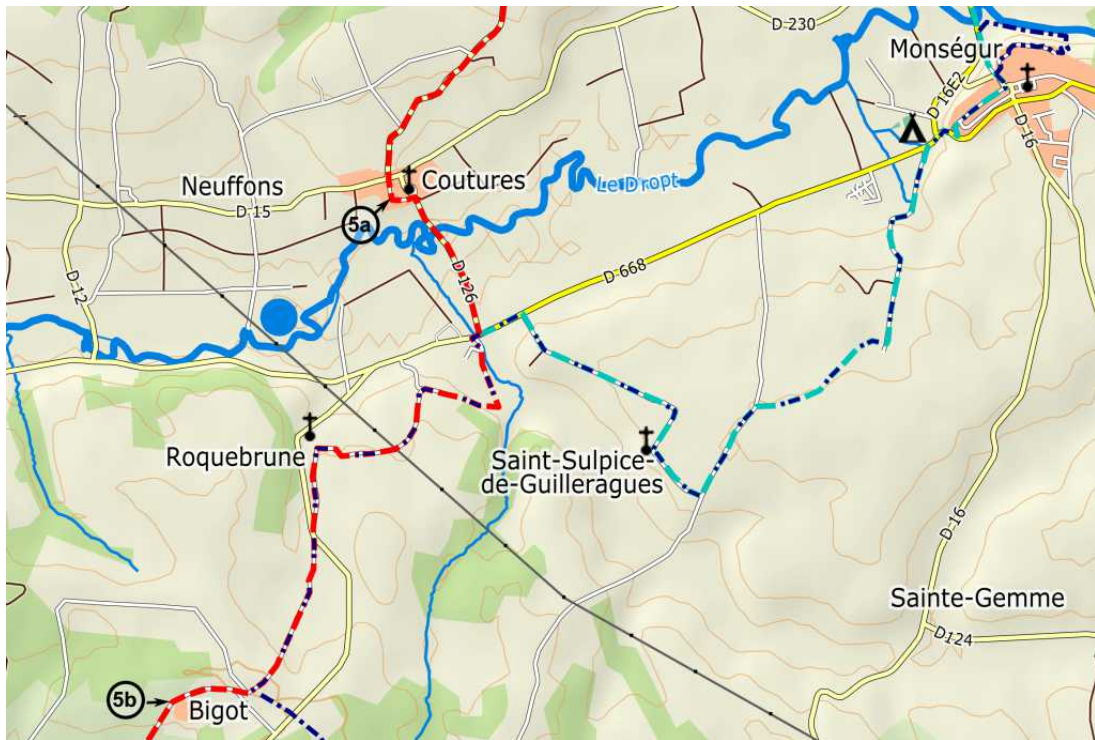
Km 39.9 Bocht 90° naar rechts, laat de kerk en het kerkhof links liggen.

Km 40.2 Op de kruising: ga linksaf en daal af naar de D668.

Km 41.4 Volg de D668 naar links, zo'n 250 m, en ga na het bruggetje linksaf.

Km 41.7 Hier bent u weer op de hoofdroute, bij Km 35.9

Km 42.4 De gîte van La Peyrière (📍) is aan uw rechterhand. Neem het weggetje er tegenover, dat snel daarna naar rechts draait. Op een grotere weg gaat u linksaf. [6]



Km 43.1 Volg die grotere weg richting zuidwest. [6]

Km 45.1 Volg de markering Jacobsroute (grote bocht naar rechts, dan naar links) tot de toegangsweg naar La Réole, die u naar rechts volgt, naar een rotonde bij de ingang van La Réole.

Km 45.6 Op de rotonde: neem de 2e weg (houten bordje met schelp). Loop rechtdoor La Réole in.

Km 47.0 La Réole (🏠 | 🗺️ | 🚗 | 🚲 | ⓘ | 🚶) Kerk en gemeentehuis.

4.3 - La Réole > Bazas: 36,8 km

Km 47.0 La Réole. Vanaf de kerk: loop langs het park en vervolgens het lyceum en ga dan de trappen af naar de kade van de Garonne en de brug.

Km 47.7 Steek de Garonne over (markering Jacobsroute).

Km 47.9 Trap naar rechts, daal af en volg de dijk.

Km 48.1 U komt bij de D12. Verlaat de dijk.

Km 48.3 Markering Jacobsroute, aanwijzing «Moulin de Piis» (🏠🗺️). Ga rechtsaf.

Km 50.8 Floudès. Ga linksaf, richting Bassanne (markering Jacobsroute).

Km 51.1 Ga bij de kerk rechtdoor, negeer weggetjes van links.

Km 53.0 T-splitsing. Ga rechtsaf en loop Bassanne (🏠🗺️ op 500m) in.

Km 53.2 Bassanne. Rotonde: neem links de D226 E1, richting Puybarban.

Km 53.8 Passeer het kanaal. Fontejntje aan uw linkerhand, voor de brug.

Km 54.0 U komt bij de D224, ga rechtdoor verder, richting Pondaurat.

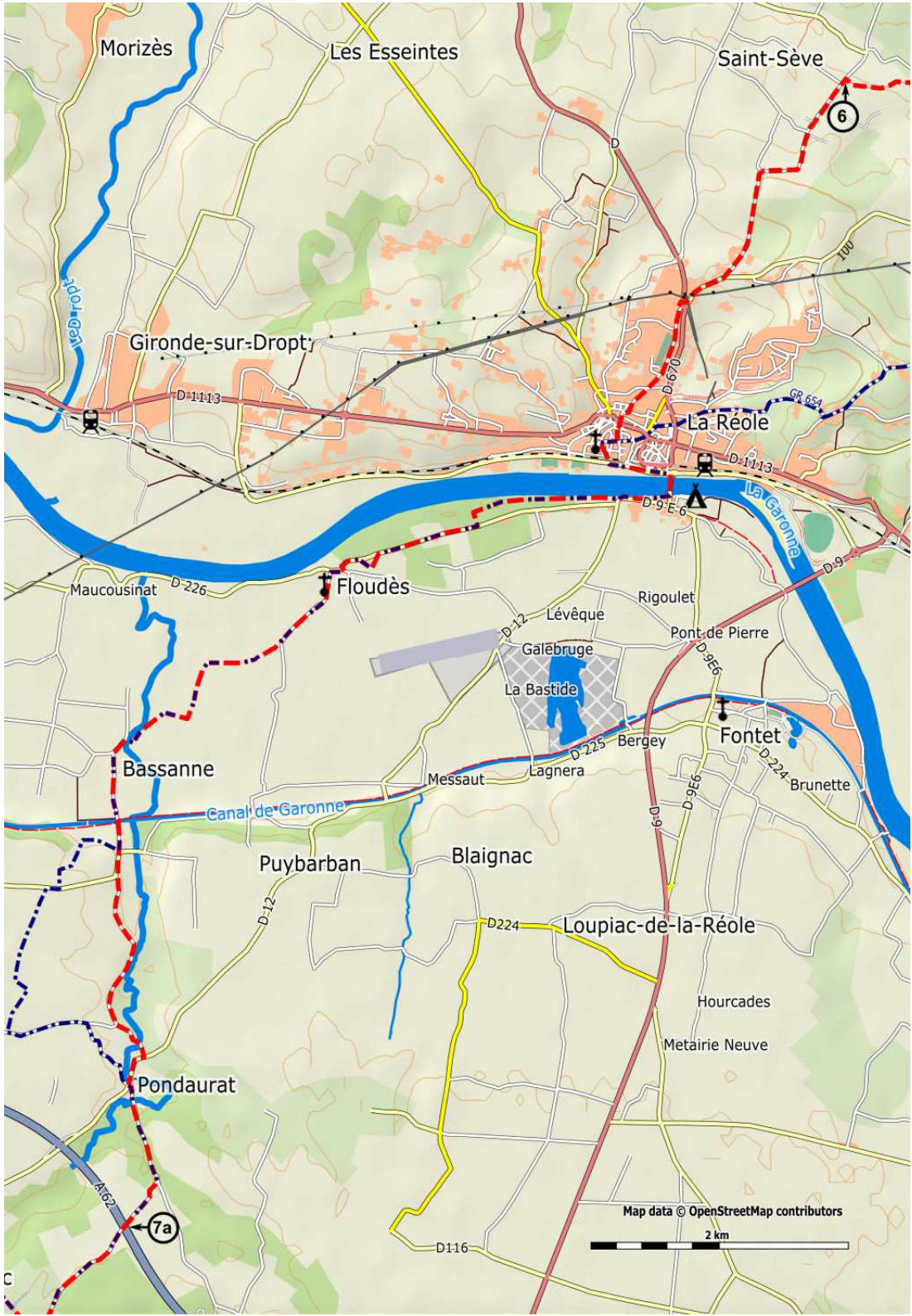
Km 54.2 U komt bij de RD225: volg de kleine weg tot Pondaurat (🏠).

Km 55.9 T-splitsing. Fontein (drinkwater). Neem de D12 naar rechts, richting Auros.

Km 56.1 Pondaurat. Ga na de brug linksaf en volg de markering Jacobsroute.

Km 57.0 Ga rechtsaf, richting «Bardasse» (markering Jacobsroute).

Km 57.5 Passeer de brug over de autoroute. [7a]



Km 57.5 Brug over de autoroute. [7a]

Km 58.6 Ga bij het bordje «Espagnoulet» rechtsaf. Verlaat 300m verder, bij het gehucht «Hum», in een bocht naar rechts, de weg en ga rechtdoor verder, via een met gras begroeid weggetje.

Km 59.7 Bij het kasteel van Bonnégarde: ga linksaf, naar een T-splitsing met de D9. Ga daar rechtsaf.

Km 60.1 Savignac (🏰). Ga linksaf en loop omhoog naar de kerk, de markering Jacobsroute volgend.

Niet aan die route: zo'n 4 km verderop, richting Langon, via de D 116 is de abdij van Sainte Marie du Rivet. (🏠 🏰)

Volg deze kleine weg.

Km 62.9 Bij het gehucht «Le Juge»: verlaat de kleine weg en ga rechts omhoog, via een paadje door het kreupelhout.

Km 63.7 Verlaat het bos, markering Jacobsroute, gehucht «Haubet» (een gebroken paal). Ga linksaf.

Km 65.2 Kleine asfaltweg, gehucht «Canteloup».

Km 66.0 Gehucht «Mussac».

Km 66.8 U komt bij de D15. T-splitsing, ga linksaf.

Km 67.4 Auros (🏰 | 🏰 | 🏰) loop rechts om de kerk en volg de kleine weg.

Km 67.7 Vlak voor het kerkhof (waterkraan links na de ingang): ga links het aarden weggetje naar beneden, loop langs de duiventoren.

Km 68.6 Bruggetje over de Beuve.

Als het veel regent staan hier stukken pad onder water. Als dat het geval is: vermijd dit stuk, door het beekje naar links te volgen, tot de weg.

Op weggetje rechts.

Km 68.9 Passeer kleine weg links naar gehucht «Le Parc».

Km 69.2 T-splitsing: linksaf. Markering Jacobsroute, volg de kleine weg.

Op de 1e T-kruising: ga rechtsaf (bosjes hazelaars) [Pruera (🏰) ruim 1km]. [7b]

Km 72.0 Brouqueyran (🏰 🏰). Op de D125 linksaf.

Km 72.6 Ga rechtsaf, naar het meer en loop daar rechts omheen (markering).

Km 73.5 Een bruggetje, links: na het bruggetje komt u weer op het (gemarkeerde) pad, dat u langs het meer volgt. Als het veel regent staan ook hier stukken onder water.

Km 73.9 Ga rechtsaf, omhoog.

Km 74.1 U loopt langs een duiventoren. (Let op tijdens de jachttijd, van 1/10 tot 20/11, laat horen dat u er aan komt).

Km 74.2 U passeert de gangen van de duiventoren.

Km 74.8 Gehucht «La Borde».

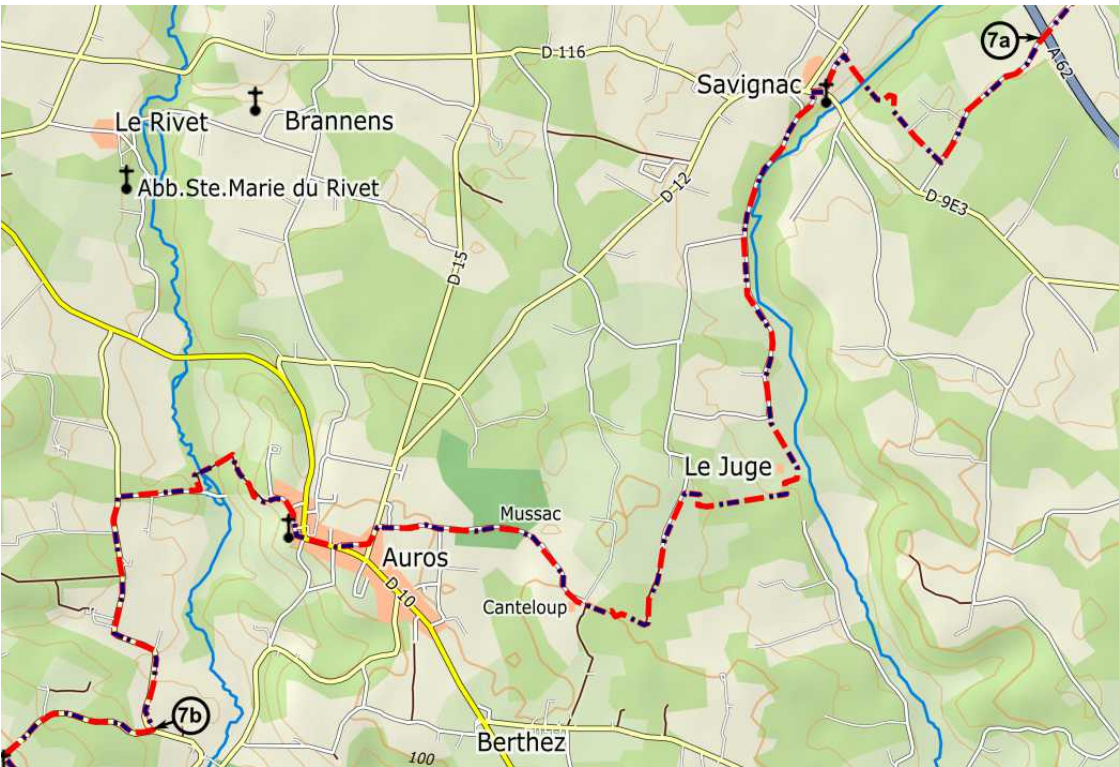
Km 75.0 Asfaltweg. Gehucht «La Mongie». Volg de weg.

Km 75.3 Ga op de kruising linksaf. (Markeringen Jacobsroute en GR654).

Km 76.4 Gehucht «La Niac».

Km 77.3 Ga scherp rechtsaf, een kleine weg op.

Km 78.2 Op de D123. linksaf. [8]



Km 78.2 D123. [8]

Km 80.0 Kleine weg, ga rechtsaf. Gehucht «Lagardère».

Km 80.9 Ga linksaf (volg het bordje «Voie Verte»).

Km 82.2 Gehucht «La Serre»: ga linksaf, een fietspad op (markering).

Km 83.1 U komt bij de D655. Ga linksaf, richting de kathedraal van Bazas).

Km 83.5 Steek de D655 over. Rue Pallas, richting de kathedraal.

Km 83.8 Bazas (📍 🏰 🏠 🚗 ⚠️ 🚦 🚶). Kathedraal.

4.4 - Bazas > Captieux: 17,3 km

Km 83.8 Bazas. Met de rug naar de kathedraal: steek het plein over, langs de VVV, en neem links de Rue Saint Martin (bronzen schelpen op de grond). Verder via de Rue du pont des Arches, de markeringen Jacobsroute volgend.

Km 84.4 Steek de D932 E9 over en neem er tegenover de Avenue Franck Cazenave, richting het gymnasium en het college Ausone.

Km 84.9 Na het gymnasium: kruising met de voormalige spoorweg. (GT)
Volg deze voormalige spoorweg naar links (markeringen Jacobsroute).
<< voor variant via Bernos-Beaulac zie kader >>

U blijft deze spoorweg bijna steeds volgen, tot Captieux.

Km 85.4 Obstakel: de voormalige spoorweg is doorsneden, er is geen brug. Een gemarkeerde passage naar rechts voert omlaag, een stroompje over en dan weer omhoog (heel glad als het regent, maar een houten leuning zorgt voor veiligheid).

Km 85.8 Kruising met de N524 (let op) steek voorzichtig over en ga er tegenover rechtdoor verder.

Variant Bernos-Beaulac, 3 km langer, maar minder eentonig.

Km 84.9 Na het gymnasium: kruising met voormalige spoorweg. Verlaat de markering van de Conseil Général en ga rechtdoor verder. Rechts ziet u een gele markering, links de gîte van Claire-Feuille (🏠).

Vervolg deze weg en steek een bruggetje over (km 1.6). U komt vervolgens op een T-splittings, aangegeven door een «stop» bord en een gele markering.

Km 85.5 Ga linksaf.

Km 85.9 Links ziet u een Mariabeeldje. Ga verder, onder de rondweg om Bazas door.

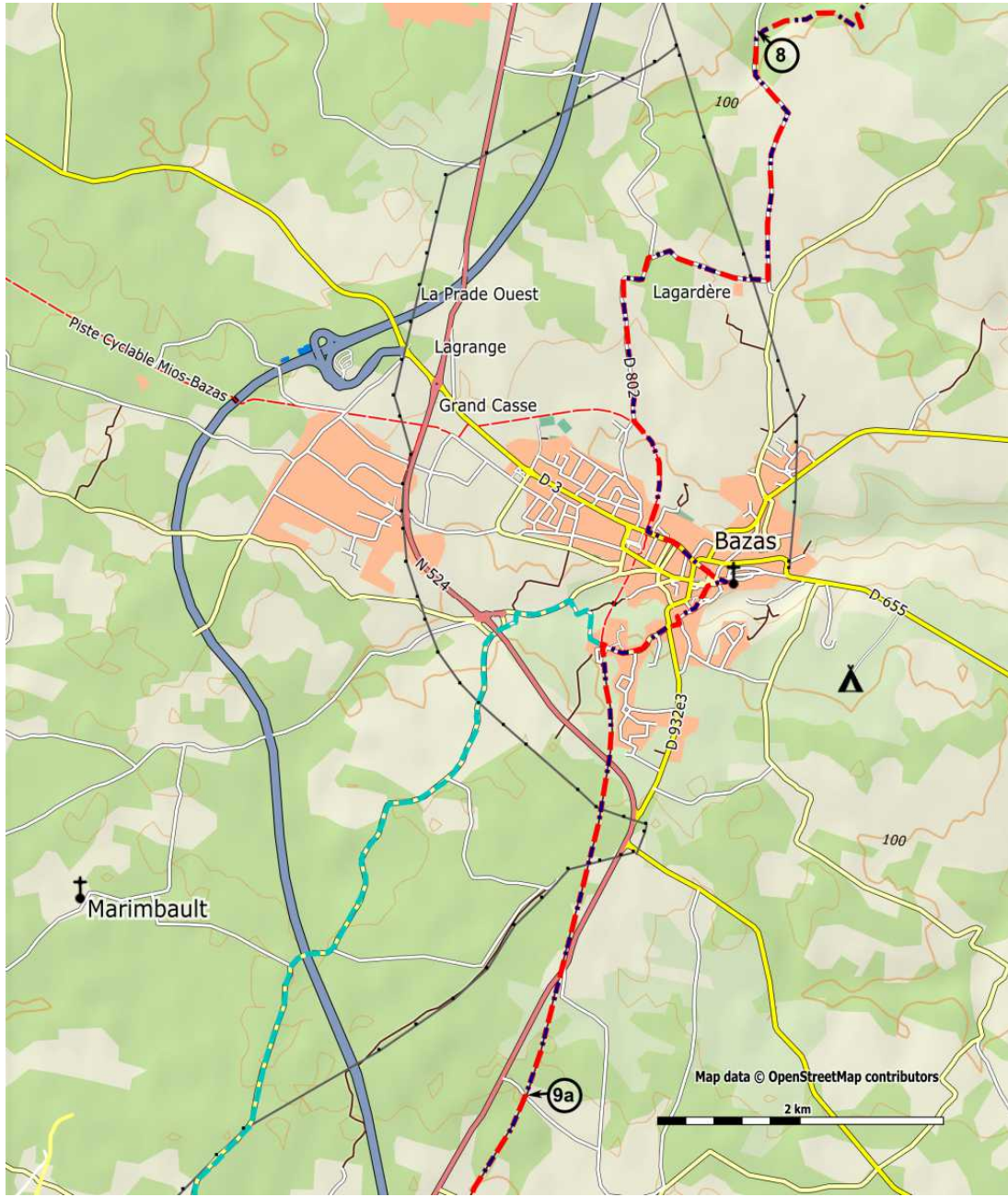
Km 86.2 Vervolg deze kleinere weg, die naar links buigt, richting Calonge-Les Charmettes

Km 89.1 Na de brug over de autoroute: ga verder richting Bernos, de weg buigt naar links. U laat de richting Marimbault rechts liggen. Vervolg deze kleinere weg 1 km, tot hoogspanningslijnen.

Zie verder kader volgende tekstbladzijde.

Km 87.3 Opnieuw kruising met de N524 (let op)

Km 88.3 Kruising, markeringen, ga er tegenover rechtdoor verder. [9a]



Km 88.3 Kruising. [9a]

Km 89.1 Kruising, markeringen, ga er tegenover rechtdoor verder.

Km 89.5 Obstakel: de voormalige spoorweg is doorsneden, er is geen brug. Een gemarkeerde passage naar links: eerst naar beneden, dan weer naar boven. (Heel glad als het regent, maar een houten leuning zorgt voor veiligheid).

Km 91.1 Brug over de autoroute A65: ga na de brug linksaf, vervolgens een bocht naar rechts.

Km 91.8 Obstakel: de voormalige spoorweg is doorsneden, er is geen brug. Een gemarkeerde passage naar links: eerst naar beneden, dan weer naar boven. (Heel glad als het regent, maar een houten leuning zorgt voor veiligheid). Enkele meters verderop: brug over de Ciron.

Km 92.6 Kruising met de N524 (let op) steek voorzichtig over en ga er tegenover rechtdoor verder. (De variant vanuit Beaulac komt hier weer op de hoofdroute). Na 2 km [9b].

Km 97.4 1e kruising van Londeix, weggetje naar links.

Km 97.5 2e kruising van Londeix, weggetje naar links (↔).

Km 99.0 Kruising met de N 524 (let op): volg de vluchtstrook en steek de N-weg over na een houten eekhoorn.

Ga er tegenover verder via de voormalige spoorweg (markering).

Vervolg variant Bernos-Beaulac

Km 90.1 Hoogspanningslijnen. Volg deze weg nog 1,8 km.

Km 91.9 T-splitsing, gemarkeerd door een watertoren aan de linkerkant. Ga linksaf, 200m, tot een T-splitsing.

Km 92.1 T-splitsing: ga linksaf. Iets verderop is de ingang naar Bernos (km 8.6). Rechts ziet u de kerktoren van Bernos.

Km 92.8 Bernos (☸ || 🚗 🚚) T-splitsing: ga rechtsaf, naar het kerkplein. Vervolg de weg, langs de heuvel, tot een kruising gemarkeerd door een «stop» en een klein wegkruis op een stenen sokkel.

Km 93.3 Op deze kruising: ga er tegenover verder, richting de gîte van Bacourey (☸). Na 270 m: passeer de slagboom («barrière») en daal af naar de gîte en de Ciron. Steek het bruggetje over de Ciron over en loop door kreupelhout omhoog naar een asfaltweg.

Km 93.9 Neem die asfaltweg naar links, naar Beaulac.

Km 94.2 aankomst op de N524, met links de brug over de Ciron en rechts een bakkerij (open van 6.30 tot 13.30 en van 15.00 tot 17.00). Ga rechtsaf, passeer de apotheek en de bushalte van de Trans-Gironde en loop voorzichtig verder langs de N-weg.

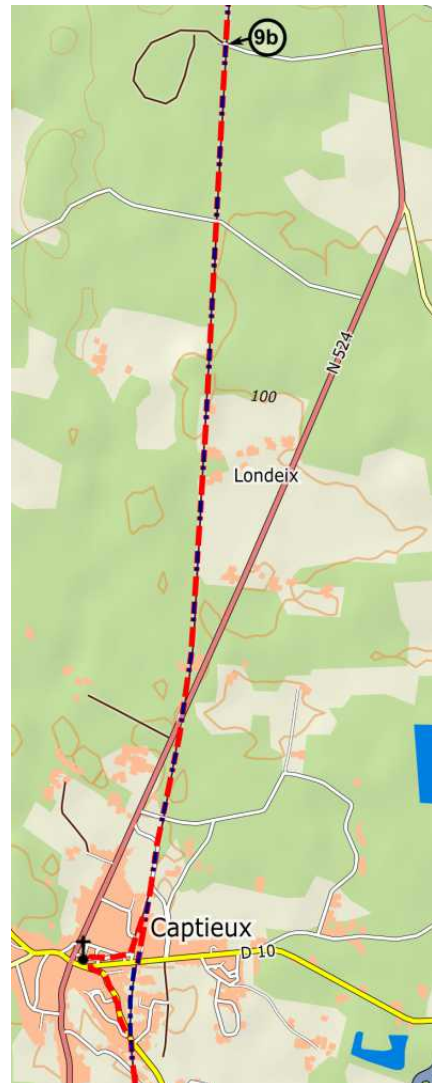
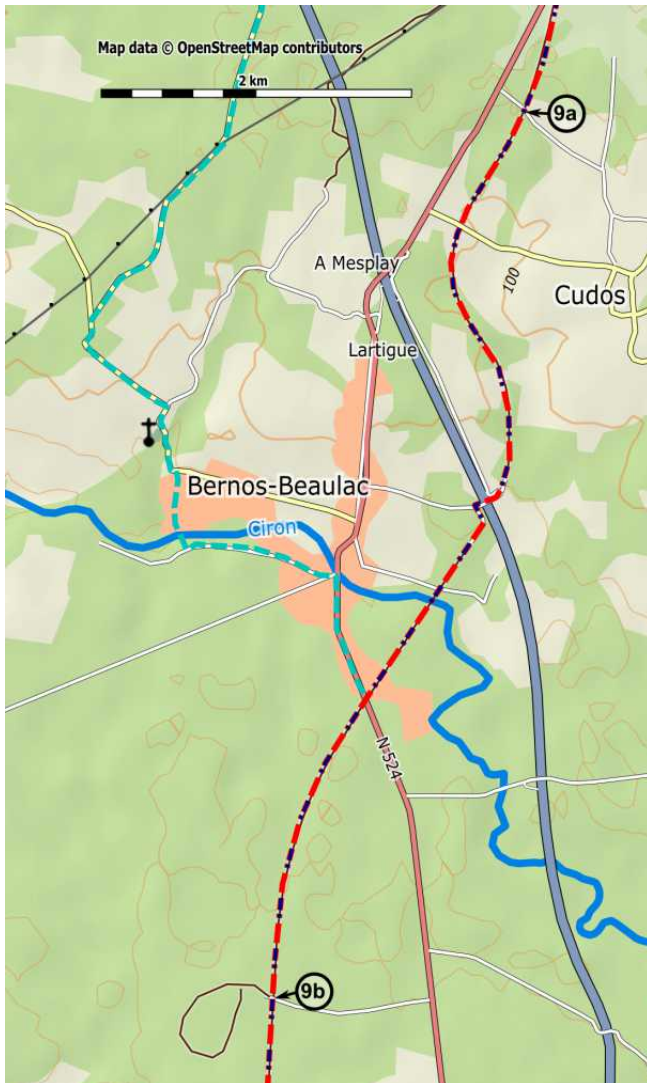
Km 95.1 Tegenover een voormalige spoorwegovergang en uitgang van kartonfabriek komt u weer op de hoofdroute van de Voie de Vézelay, bij Km 92.6.

Km 100.0 Aankomst bij een grindweg, volg deze [westelijk van de D524 (🚗
🚶)].

Km 100.4 In de bocht naar rechts: ga er tegenover verder, via het weggetje.

Km 100.8 Neem rechts het aarden weggetje richting gebouwen, laat het station van Captieux links liggen, en ga vervolgens rechtsaf, richting de kerktoren.

Km 101.1 Kerk en gemeentehuis van Captieux (🏰🚗🍴🍷🚶).



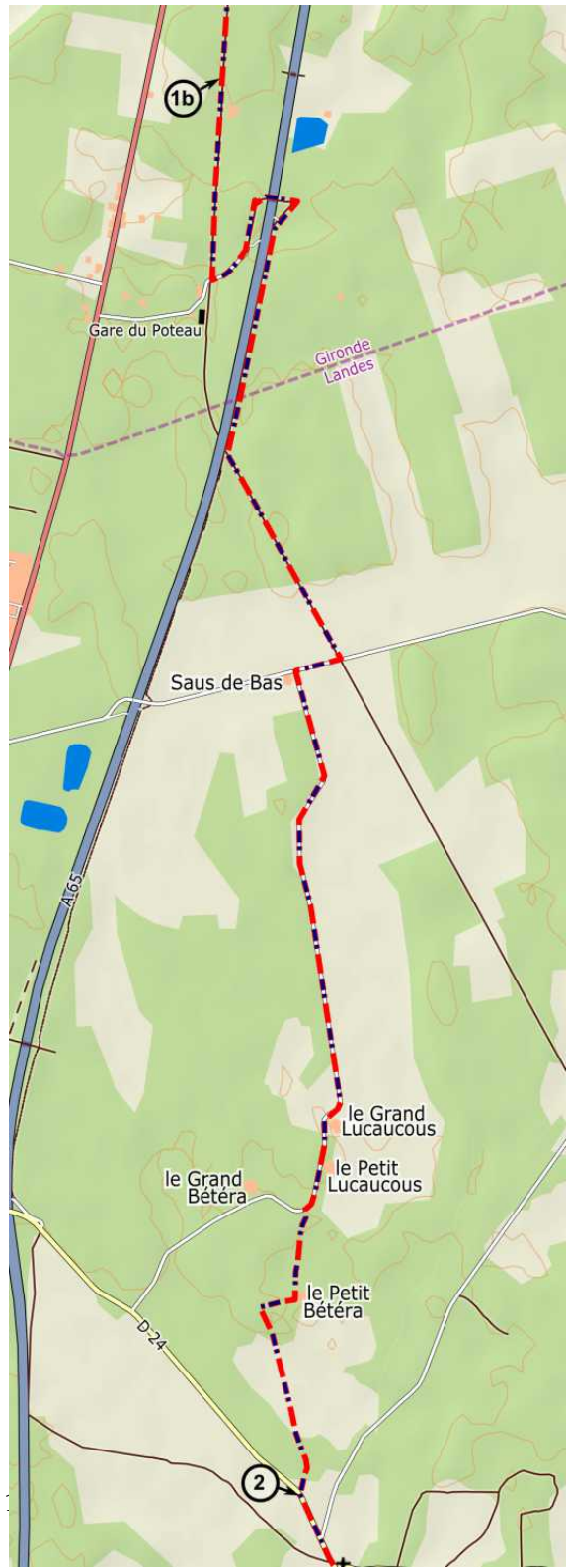
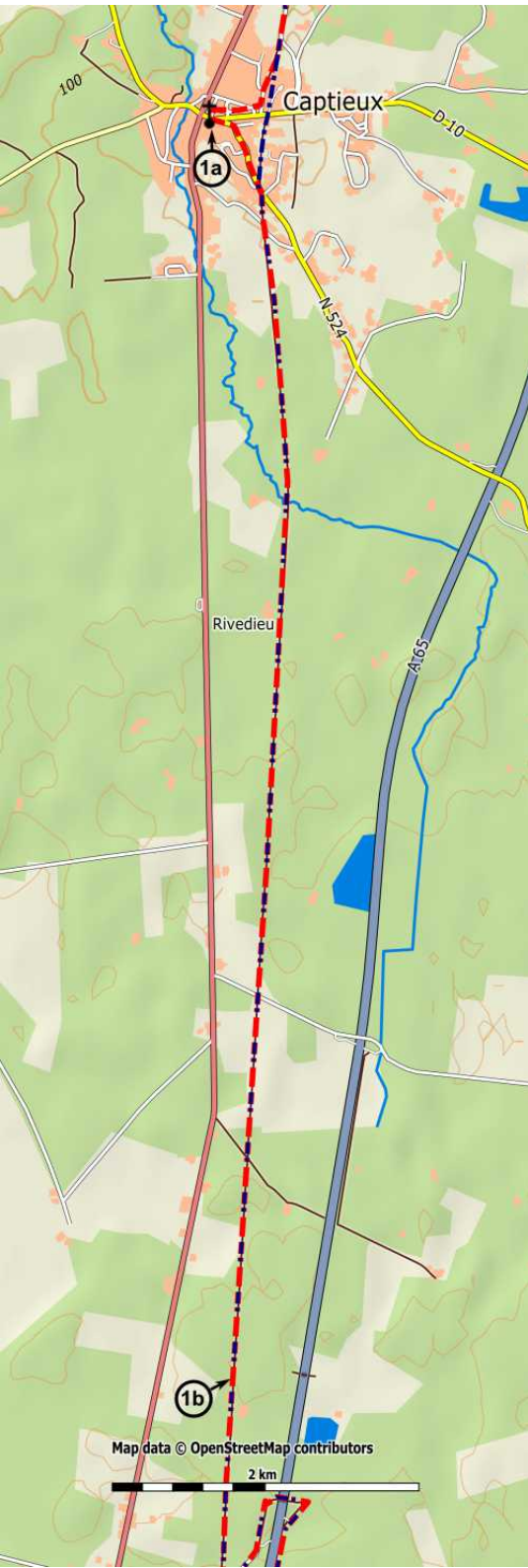
5 - Captieux > Sault de Navailles

5.1 - Captieux > grens van Les Landes: 12,5 km

- Km 0.0 Kerk van Captieux: volg de richting van Maillas N524. [1a]
Km 0.6 Rechtsaf vóór het voormalige spoorweg wachtershuisje N°41 en blijf deze onverharde weg steeds rechtdoor volgen (voormalige spoorweg).
Km 3.0 Rechts gehucht Rivedieu (↙).
Km 6.0 U kruist een onverharde weg «Le Billon». 3 km verder [1b].
Km 9.9 Aankomst op een asfaltweg, sla linksaf.
Km 10.8 Steek de autoroute over via een brug, sla rechtsaf en volg de onverharde weg langs de autoroute.
Km 12.5 Aankomst in Les Landes, bij het bord Voie de Vézelay. Neem de onverharde weg naar links.

5.2 - grens van Les Landes > Bourriot: 8,5 km

- Km 12.5 Bij het bordje «voie de Vézelay»: neem de onverharde weg links (voormalige spoorweg).
Km 14.1 Let op: aankomst op een asfaltweg. Volg deze 300m naar rechts.
Km 14.4 Bij de grote schuur van "Saus de Bas": neem de weg naar links, vóór de transformator.
Km 17.0 U passeert u de boerderij "La Plante", 500m verder de boerderij "Grand Loucaucous", en weer 500m verder het pluimveebedrijf "Petit Loucaucous". De weg maakt hier een bocht naar rechts.
Km 18.3 Let op, in deze bocht: verlaat de weg naar links en neem de zandweg door het bos, richting zuid.
Zo'n 400m verderop komt u bij de boerderij "Petit Bétéra".
Km 18.9 U loopt hier over privé terrein.
Voorbij de huizen: neem rechts de onverharde weg naar het beekje de "Pouchiou", iets verderop.
Zo'n 20m vóór het beekje is rechts een bron en een Mariabeeldje. Na het passeren van het beekje ziet u een prachtig waterreservoir.
50 m na het beekje: neem de onverharde weg naar links «chemin du Pouchiou».
Volg deze zuid zuid-west. U passeert een pluimveebedrijf.
Km 21.0 U komt uit op de D24. [2]



Km 21.0 Op D24 linksaf [2], naar het dorp Bourriot.

5.3 - Bourriot > voormalig station van Retjons: 5,9 km

Km 21.0 Kerk van Bourriot (☞): neem de D224 naar rechts, richting Retjons, en dan 200m verderop de CD 379 naar links, richting Saint-Gor. Na 500m, afdalend, steekt u het beekje de Lugaut over. Na het beekje gaat de weg weer omhoog, over zo'n 400m.

Km 22.2 Let op, boven aangekomen: verlaat de weg naar rechts en neem een zandweg. Die brengt u na 1 km bij een splitsing: neem hier de weg naar links (zuid-oost).

Km 23.8 Huis aan uw rechterhand. Kruising: neem de onverharde weg naar rechts, voormalige spoorweg.

Km 24.6 Steek de brug over het beekje de Lugaut over.

Km 25.2 U komt aan bij een belangrijke, heel goed aangegeven, kruising.

Op dit punt ligt linksaf een kapelletje, een bezoekje is beslist de moeite waard. Volg de richting Roquefort, via de voormalige spoorlijn.

Km 26.2 Passeer het beekje de «Retjons» via de brug «La Moulasse» (beneden een picknickplaats).

Km 26.9 U passeert het voormalige station van Retjons (☞) (mogelijkheid om water te tappen).

Meteen na de bebouwing steekt u een asfaltweg over. Ga rechtdoor verder via de onverharde weg.

5.4 - Voormalig station Retjons > Roquefort: 7,3 km

Km 26.9 U steekt het beekje de «Ribarrouy» over. Ga steeds rechtdoor verder.

Km 28.9 Aankomst op een asfaltweg. Neem er tegenover, schuin links, de richting Lagune de Nabias.

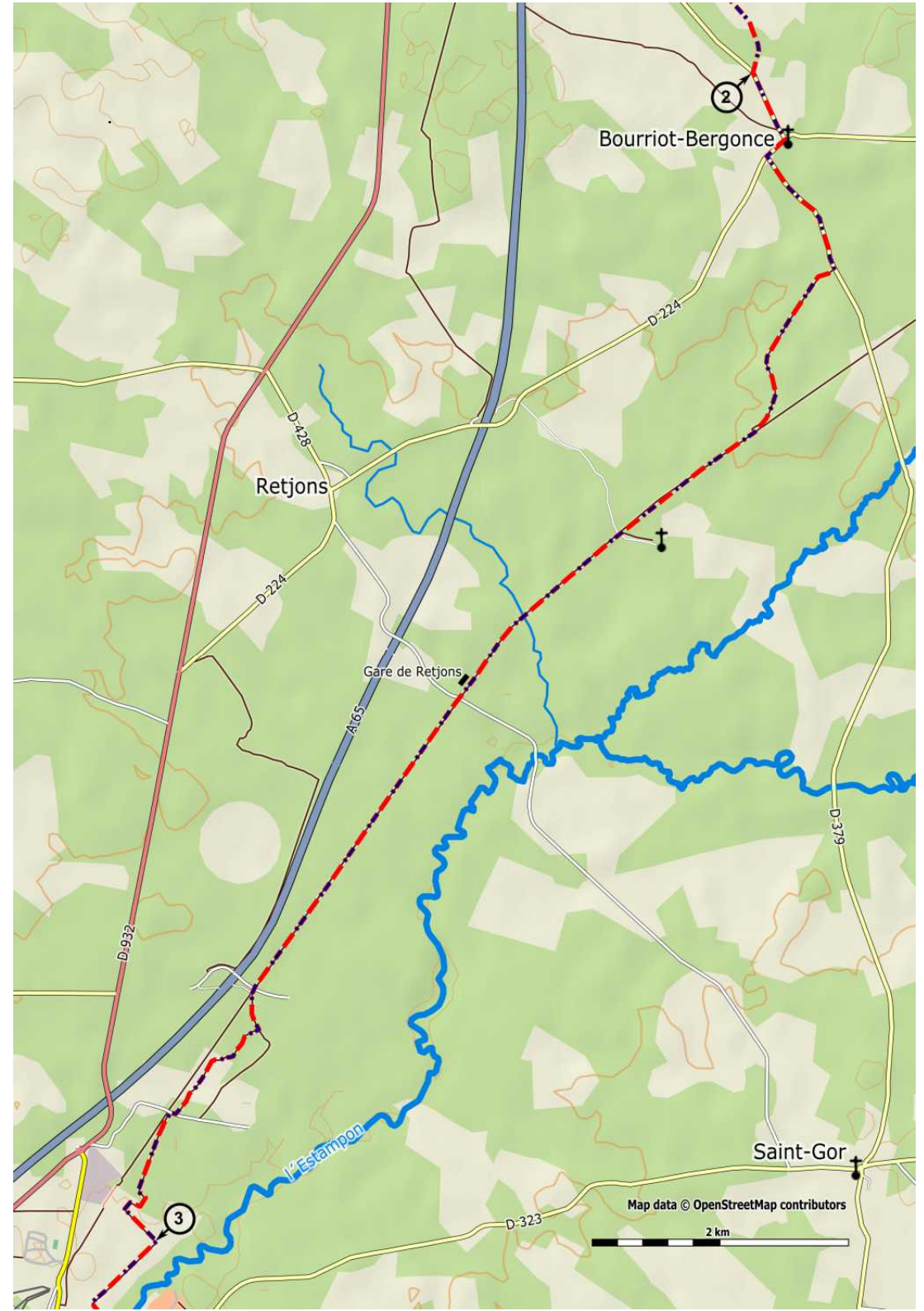
Km 29.2 Ga rechtsaf, een met gras begroeid weggetje.

Km 30.3 Aankomst op een asfaltweg. Volg deze 20 meter en neem dan de onverharde weg naar links, vóór het spoorwegwachtershuisje.

Km 31.3 Neem de onverharde weg links.

Km 31.7 Neem tegenover een leegstaande loods de onverharde weg rechts.

[3]



Bourriot-Bergonce

Retjons

Gare de Retjons

Saint-Gor

Map data © OpenStreetMap contributors

2 km

3

2

Km 31.7 Bij leegstaande loods onverharde weg ri ZW. [3]

Km 32.4 Neem de onverharde weg links.

Km 32.7 Voorbij de «base nautique»: aankomst op een asfaltweg (er tegenover, een gebouwtje), sla rechtsaf.

Km 33.1 Ga linksaf en neem meteen daarna de onverharde weg rechts.

Km 33.5 Aankomst op de D932. Ga linksaf bij de «stop» en ga 50 meter verder weer linksaf: «chemin de Coupet».

Km 33.7 Passeer het bruggetje over het beekje de «Estampon». Weer boven aangekomen: aankomst in Roquefort, place Georges Lapios. Volg, rechtdoor, de «rue Portelang».

Km 34.2 U staat voor de kerk van Roquefort, rue Gambetta (🏰).

5.5 - Roquefort > Bostens: 8,3 km

Km 34.2 Vanaf het portaal van de kerk ga door de poort. Ga daarna rechtsaf de Rue C. Hubert Crohare in.

Iets verderop is de Place des Cagots. Daal van daar af naar de brug over de Douze (de zogenoemde "pont gothique" = gotische brug). *Vlakbij, rechts, op een toren van het voormalige kasteel is een mooi uitzichtspunt.*

Loop vervolgens via de Rue Penecadet omhoog, zo'n 100m tot de grote bocht naar rechts. Neem na de bocht, links het trappetje genaamd 'Boque': enkele treden naar de D932. *(De pelgrim met haast kan hier rechtdoor lopen en spaart 500m).*

Steek deze weg over en neem het onverharde weggetje genaamd 'Brunot'. Volg dit zo'n 40 meter, stijgend.

U komt uit op een asfaltweggetje (Chemin du Pouy). Neem dat naar rechts, en volg het 200m, tot een kruising genaamd "caserne".

Neem de D 934 naar links: Route de Pau. Volg deze zo'n 100 m, steek over en neem het asfaltweggetje rechts (Chemin de Bostens). Volg dit tot een brug over de rondweg om Roquefort.

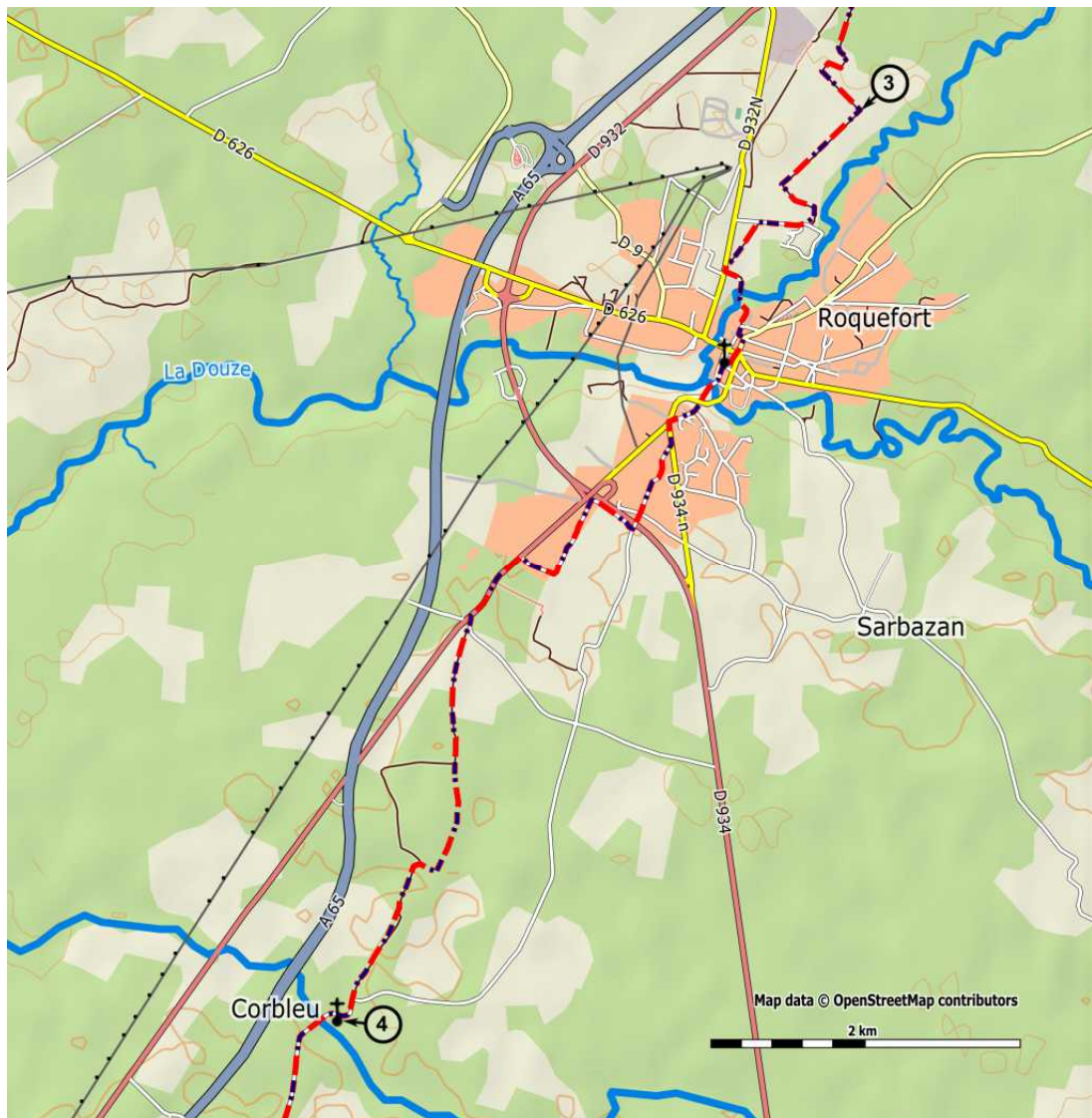
Ga hier meteen rechtsaf, langs de rondweg. Neem vlak vóór de grote weg linksaf de Chemin de Balloche, die overgaat in een onverharde weg en dan uitkomt op de D932. Neem de D932 naar links. 300m verderop komt u aan bij een voormalige spoorwegovergang *(hier komt de pelgrim met haast weer op de route)*. Veel meer dan het spoorwachtershuisje is er niet meer van te zien.

Km 36.9 Ga vlak voor het voormalige spoorwachtershuisje linksaf op de C101. Ga 30m verderop rechtsaf, een onverharde weg door het bos. Steeds rechtdoor verder (zuid), negeer weggetjes van links en rechts. De weg wordt meer en meer met gras begroeid. Houd bij een splitsing links aan. U komt bij een soort dijk. Volg deze 300m, tot een weggetje

dat loodrecht op de dijk staat. Links de poort van een privé terrein. Ga rechtsaf.

Km 38.7 Let op; ga 50m verderop linksaf (zuid): een weggetje dat heel licht omhoog gaat. Het weggetje wordt al gauw meer een zandweg en passeert een huis (aan uw linkerhand). Het weggetje daalt af, een electriciteitsleiding volgend, en wordt steeds meer een zandpad. Kort daarna ziet u de huizen van Corbleu.

Km 39.7 Aankomst op de asfaltweg; rechtdoor verder (zuid), naar de kerk van Corbleu. Passeer de begraafplaats. Daal af naar het bruggetje. [4]



Km 40.1 Over bruggetje [4], negeer de weg rechts, en daarna verder, stijgend. (In feite blijft u deze weg volgen tot Gaillères).



Ga op de kruising van Garroua rechtdoor verder, door het naaldbos.


Km 41.5 Kruising met de Route de Pouydesseaux, ga rechtdoor verder, richting Bostens. (Na 80m rechtsaf voor  in Larousse).

Km 42.5 De kerk van Bostens. *Deze is beslist een bezoek waard! In de kerk is een ruimte voor pelgrims met koffie/thee. Vraag de sleutel bij het huis er tegenover.*

5.6 - Bostens > Bougue: 9,5 km

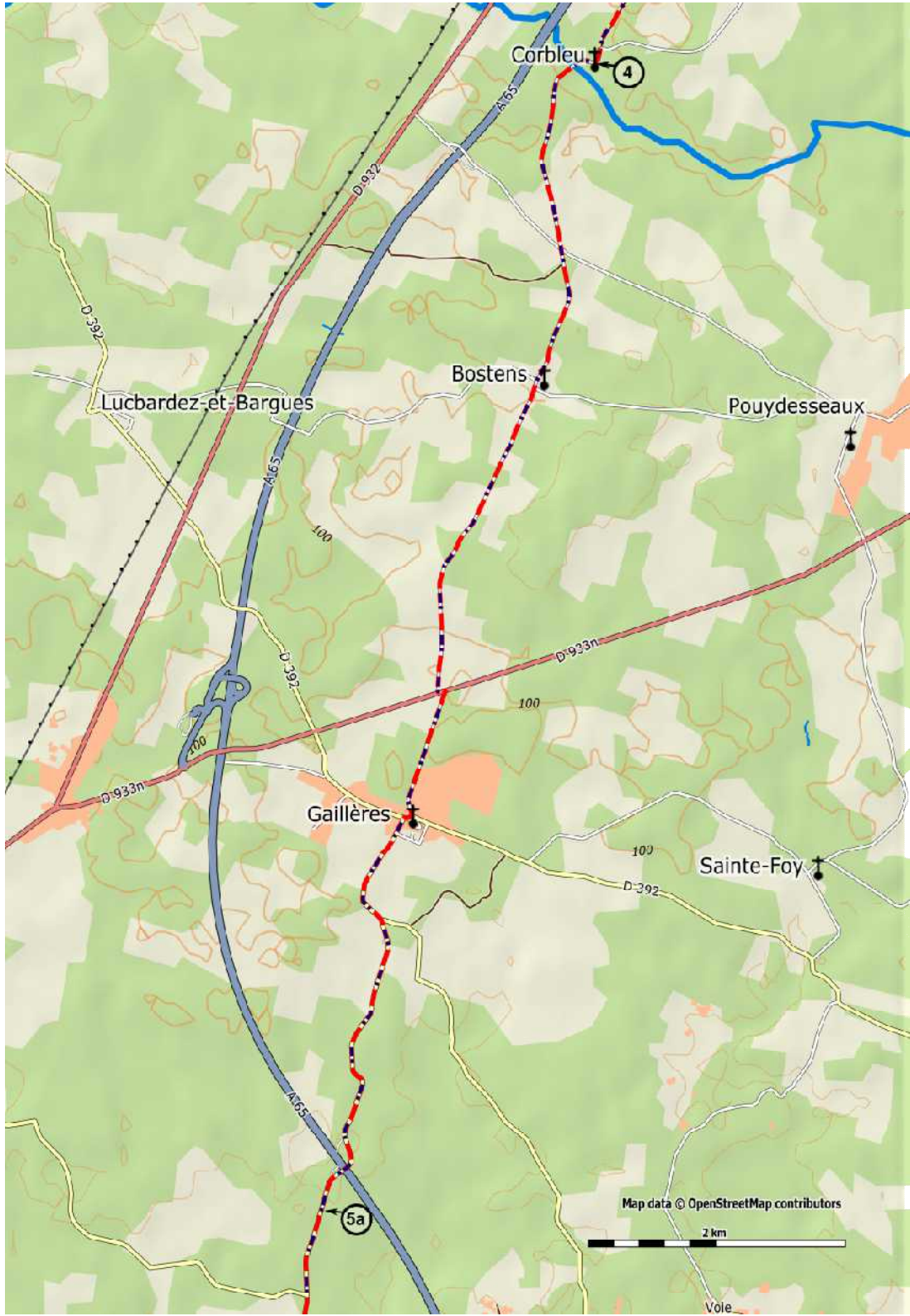
Km 44.8 In Bostens: rechtdoor verder, richting Gaillères. 800m voorbij Bostens, een kruisbeeld (links), heel mooie en oude eiken langs de weg. Verder richting Gaillères, u nadert de Route de Mont de Marsan bij Houeillès (D933), terwijl u de bossen achter u laat. Kruising met de D933.

Let op! Neem de D933 naar links, maar ga meteen daarna naar rechts, richting Gaillères ( .

Km 45.8 Kerk in Gaillères: op de muur van de kerk zit een route-markering. *Het raam daarboven stelt Saint-Jacques (Sint Jacobus) voor.* Op de splitsing bij de kerk rechts en meteen linksaf richting Bougue (langs de watertoren). Na 500m Le Chemin Vert (.

Km 48.9 Over snelweg. Steeds in zuidelijke richting, richting Bougue. Dus niet naar rechts, richting St-Avit.

Km 49.2 [5a].



Corbleu

4

Lucbardez-et-Bargues

Bostens

Pouydesseaux

Gaillères

Sainte-Foy

Map data © OpenStreetMap contributors

2 km

Vole

Km 49.2 [5a].

Km 51.2 Steek de brug over de Midou over.

Km 52.0 Aankomst in Bougue (🏰), afdalend. Op de kruising met de Route de Mont-de-Marsan, vlakbij de wasplaats: linksaf naar de promenade tussen de «salle des fêtes» (= feestzaal) en de kerk. Meldt u zich bij de bar voor toegang tot de gîte (herberg).

5.7 - Bougue > Mont-de-Marsan: 10 km

Km 52.0 Vertrek vanaf het dorpsplein van Bougue. Ga richting Laglorieuse (bord Michelin). Na ongeveer 500m: een kruising met een fietspad (spoorwegwachtershuisje aan de linkerkant).

Km 52.5 Rechtsaf, het fietspad op, dat u tot Mont-de-Marsan volgt, allerlei zijwegen onderweg negerend. Loop links, in verband met achterop komende fietsers.

Km 55.3 Na 2,8 km op dit fietspad: een kruising (rechts richting Beaussiet en links richting Mazerolles). Steeds rechtdoor. Na 1,2 km gaat u onder de rondweg door. [5b]

Km 58.0 U komt aan op een andere kruising (links richting St-Médard). Steeds rechtdoor, u loopt door een buitenwijkje van Mont-de-Marsan, met villa's aan beide kanten van het fietspad.

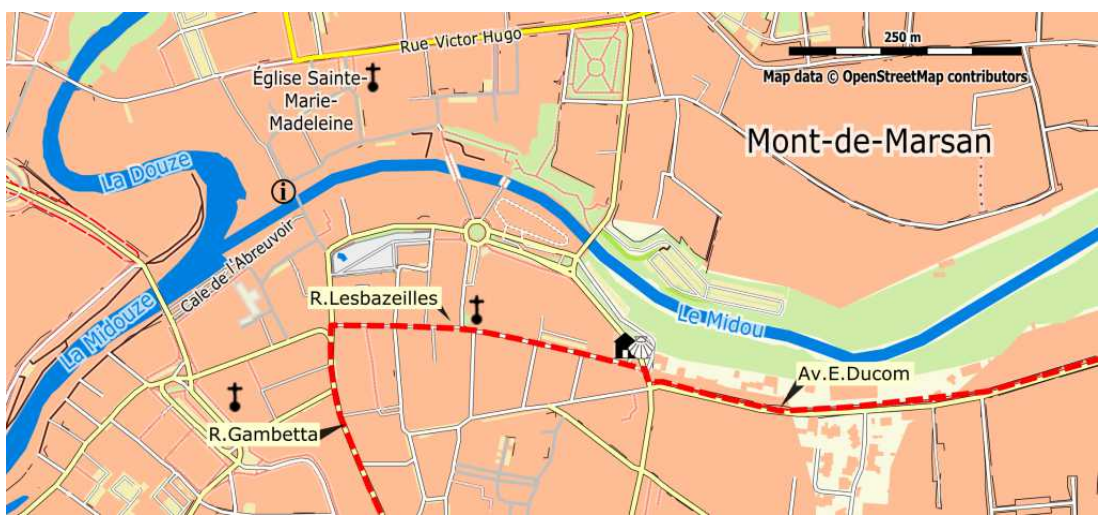
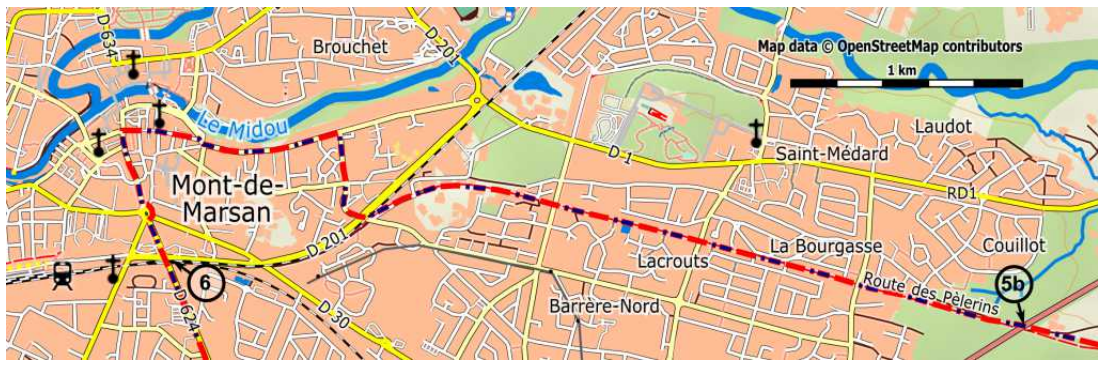
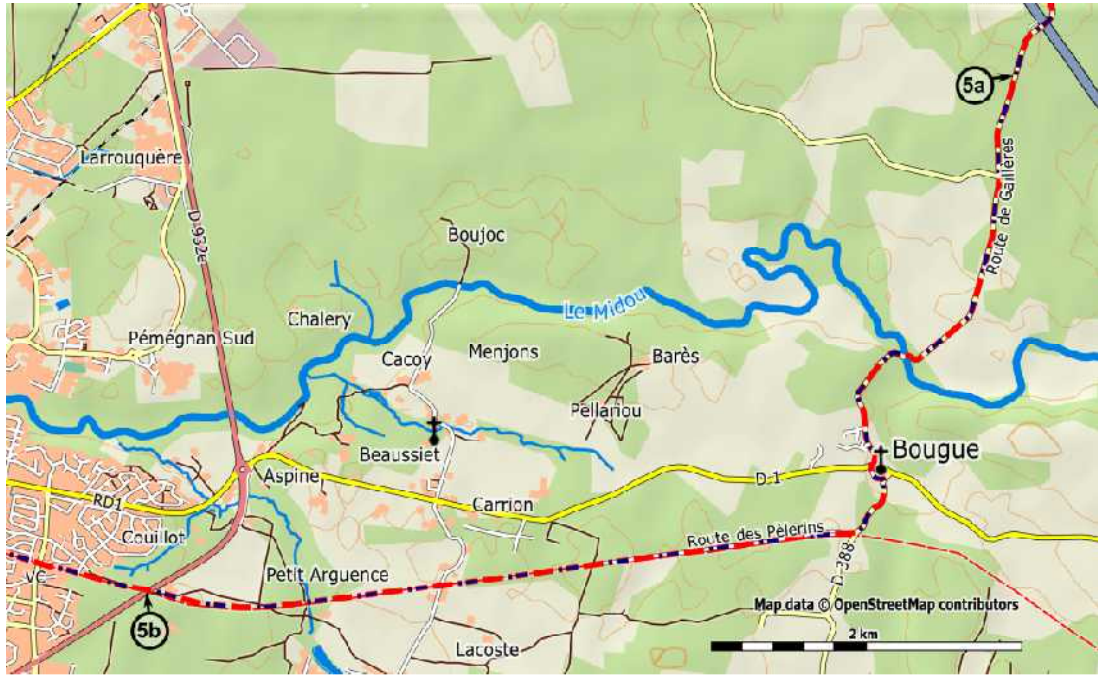
Km 58.8 Na nog twee kruispunten te zijn gepasseerd, komt u opnieuw aan bij een kruising, met de Avenue de Lacrouts. Vanaf deze kruising ziet u de klokkentoren van de Romaanse kerk van Saint-Médard. Blijf steeds het fietspad volgen.

Km 60.5 Kruising met verkeerslichten (Boulevard du Chemin Creux). Rechtsaf, steek de boulevard over en steek daarna de Boulevard d'Alingsas over. Rechtdoor verder via de Boulevard Jean Larrieu tot de Avenue Eloi Ducom. Ga daar linksaf. U loopt richting het centrum. Bij verkeerslichten: neem schuin rechts de Rue Lesbazeilles.

Km 61.0 U staat voor de pelgrimsherberg (🏰 🚶). Volg de informatie op de deur voor de sleutel. Pelgrimspaspoort verplicht. Om de stad te verlaten, vanaf de herberg: vervolg de Rue Lesbazeilles tot de Rue Gambetta, die u naar links neemt. Later Avenue Sadi Carnot, na rotonde Avenue Kennedy steeds rechtdoor verder, richting Grenade-sur-Adour.

Km 62.0 Steek Boulevard Antoine Lacaze en spoorbaan over. [6]

Het oudste deel van de stad ligt ten noorden van de route, tussen de riviertjes Le Midou en La Douze, die hier samenvloeien in La Midouze. Zeker een bezoekje waard!



5.8 - Mont-de-Marsan > Benquet: 7,3 km

Km 62.0 Vervolg na spoor [6] de Avenue Kennedy, rechtdoor, weinig hoogteverschillen, geleidelijk het centrum uit.

Km 64.0 Ronde (100m verderop ziet u nog een ronde): neem rechts de weg richting Saint-Pierre-du-Mont (D 321).

Na 150m: neem een weg links, met een bordje «Lareigne».

U gaat onder een rondweg door. Blijf deze weg steeds volgen.

Km 65.3 Nadat u twee huizen aan uw linkerhand en vervolgens een huis aan uw rechterhand bent gepasseerd, komt u aan bij het einde van de weg. Ga rechtdoor verder, via een grindweg, vervolgens een onverharde weg door een bos.

Na 600m komt u bij een dwarsweg, ga hier rechtsaf.

Let op: neem, na zo'n 250m, de eerstvolgende onverharde weg naar links. U loopt steeds door een naaldbos.

Km 67.0 U komt uit op een asfaltweg: linksaf, blijf deze weg steeds rechtdoor volgen.

Bij een kruising opnieuw rechtdoor. U passeert een apotheek en vervolgens de kerk van het dorp Benquet, steeds rechtdoor verder.

Km 69.3 Benquet.

5.9 - Benquet > Saint-Sever: 12,7 km

Km 69.3 Bij het uitlopen van het dorp passeert u de scholen. Een bocht, vervolgens een ronde, waar u linksaf gaat, richting Saint-Maurice.

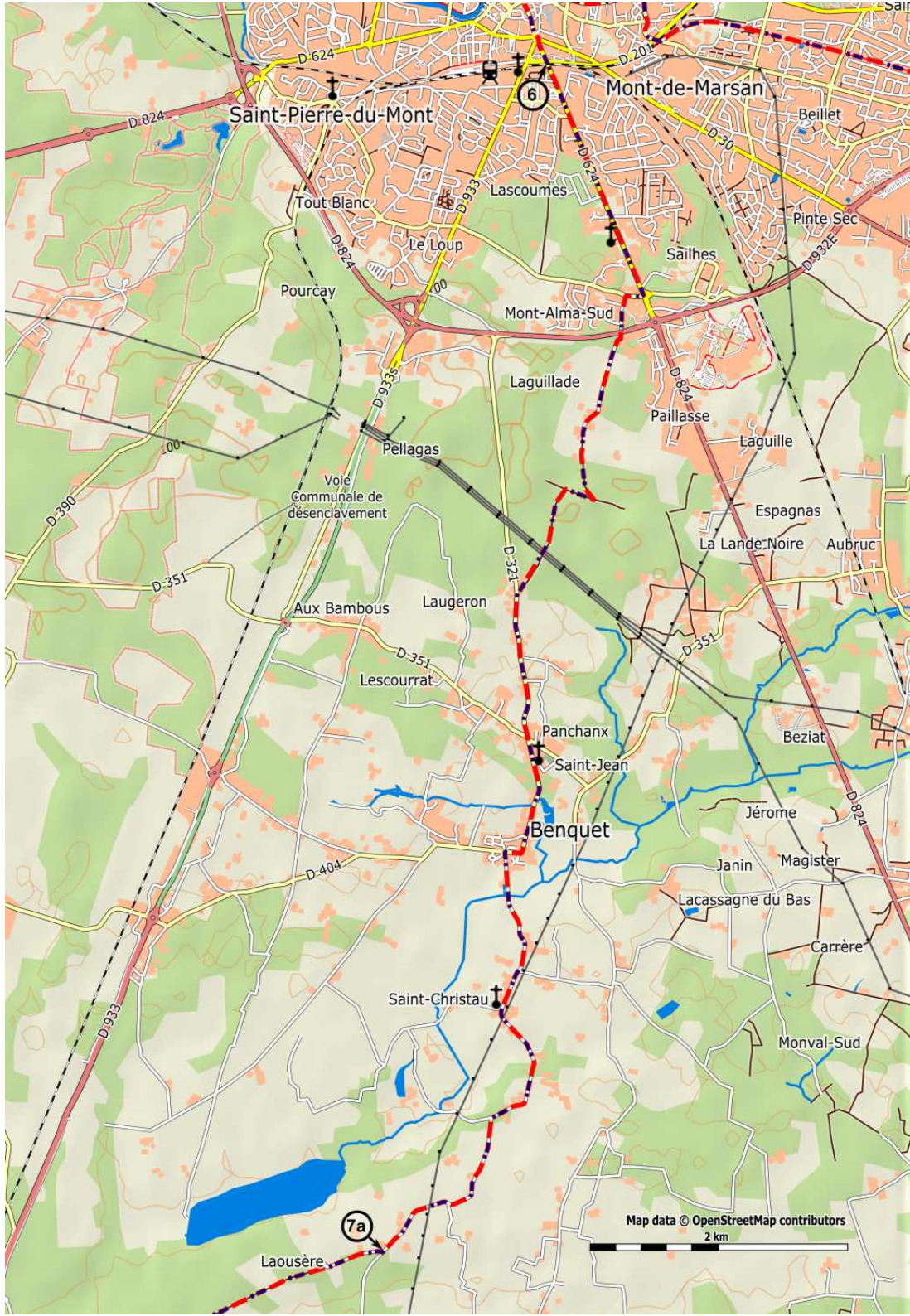
Na 900m: een kruising (Route de Loustaou), rechtdoor verder.

300 m verderop passeert u de kerk van Saint-Christau, en 1,3 km verderop weer een kruising (Route du Catalan). Verder richting Saint-Sever.

Na 700m weer een kruising (Chemin du Parroc). Steeds richting Saint-Sever blijven volgen.

Km 73.3 Kruising (Chemin du Coye): steeds rechtdoor verder, na 700m opnieuw een kruising (Chemin de Laouzère).

Let op, rechtsaf, de Chemin de Laouzère in. [7a]



Saint-Pierre-du-Mont

Mont-de-Marsan

6

Tout Blanc

Lascombes

Beillet

Le Loup

Sailhes

Pinte Sec

Pourcay

Mont-Alma-Sud

Laguillade

Paillasse

Laguille

Voie
Communale de
désencavement

Espagnas

La Lande Noire

Aubruc

Aux Bambous

Laugeron

Lescourrat

Panchanx

Saint-Jean

Beziat

Benquet

Jérôme

Janin

Magister

Lacassagne du Bas

Carrère

D-404

Saint-Christau

Monval-Sud

7a

Laousère

Map data © OpenStreetMap contributors
2 km

Km 74.0 Chemin de la Louzère. **[7a]** Blijf dit asfaltweggetje volgen. Neem na 400 m in een scherpe bocht naar rechts, de onverharde weg er tegenover en volg deze ongeveer 2 km, tot een dwarsweg met grind. Neem deze naar links en loop door tot een asfaltweg (huis).

Km 77.3 *Oppassen, onduidelijke markering!*). Neem het asfaltweggetje naar rechts en volg dit zo'n 1,5 km. U ziet dan een rotonde. Neem 200m daarvoor een gemarkeerd weggetje links, dat u naar een nieuwe weg leidt. Ga daar rechtsaf. Steek de D924 over (voorzichtig, veel verkeer). Na 150m komt u aan in Sainte Eulalie.

Km 78.8 In Sainte-Eulalie: langs de kerk verder, richting de terrassen van Sainte-Eulalie. U volgt deze weg langs de rivier, loopt onder een spoorweg brug door, en u komt aan bij de brug over de Adour.

Vanaf de brug is de route door Saint-Sever gemarkeerd met bronzen schelpen op de grond. Over de brug. Volg de schelpen, omhoog naar Saint-Sever, en zijn abdij uit de Xe eeuw.

Bij de abdij (tegenover de Office de Tourisme): neem links de Rue des Arceaux en ga rechtdoor verder via de Rue du général Lamarque naar het Cloître des Jacobins, waar de pelgrimsherberg (🏰) is.

5.10 - Saint-Sever > Hagetmau: 16 km

Km 82.0 Vanaf het Cloître des Jacobins: verder via de Rue du Général Lamarque en vervolgens de Rue de la Guillerie. Aan het eind rechts; u komt dan op de kruising met de Route de Montaut (verkeerslichten). Neem rechts de Boulevard de l'Espérance. Na 300m: linksaf (bij het «centre de loisirs»), volg de Chemin de Laburthe.

Na 900m: neem links de Chemin de Laboye (grindweg), bij een watertoren. Volg deze Chemin. Na 1km **[7b]**. 300m verder een dwarsweg, de Chemin du Barthe. Ga hier rechtsaf.

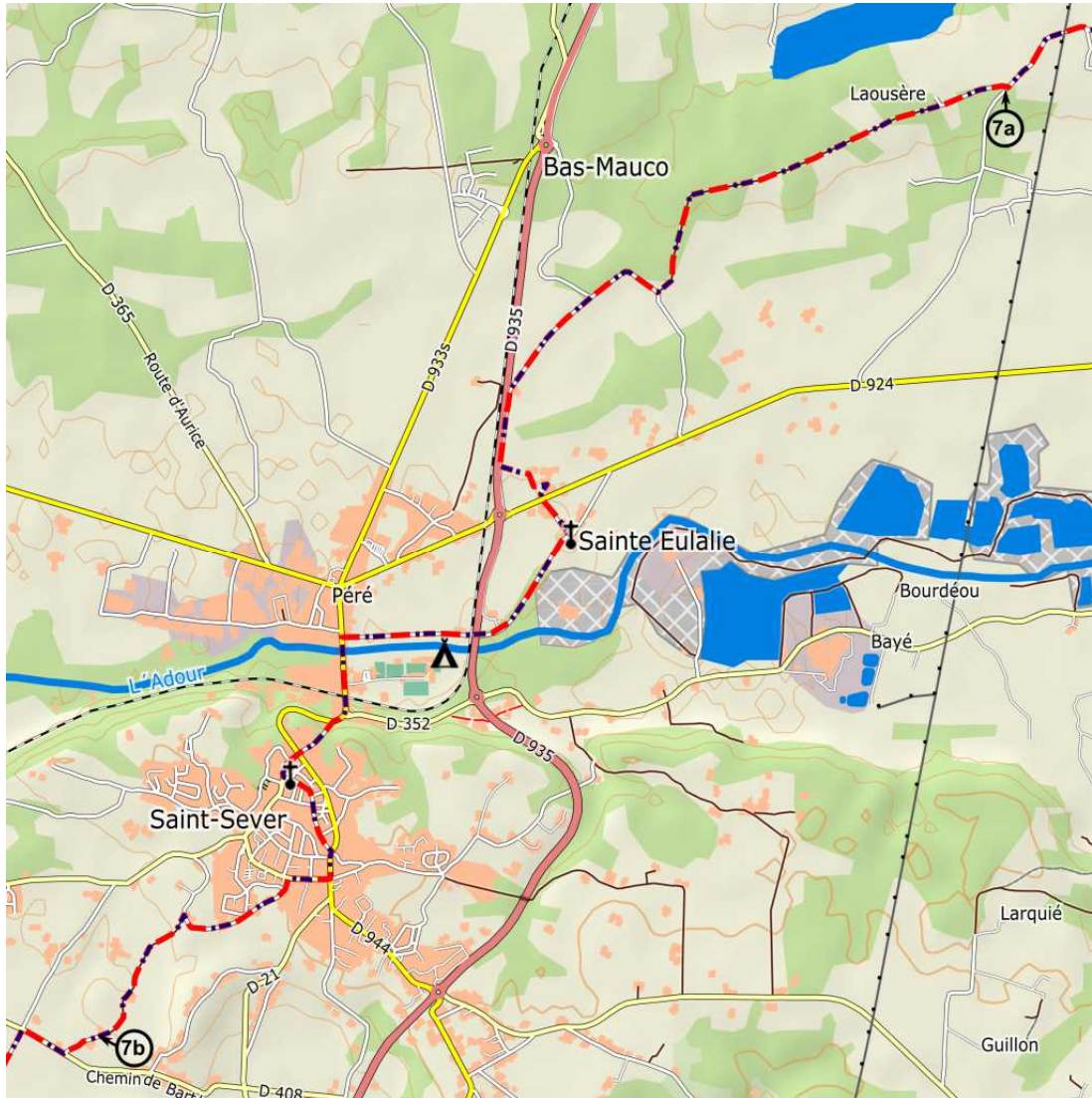
Na 300m komt u weer bij een kruising. Ga hier linksaf, richting Chemin de Pugnerette.

Km 84.0 Blijf deze weg volgen, tot een brug over het beekje de Gabas.

Km 86.0 Steek de brug over. De asfaltweg gaat richting zuid en laat iets verderop een mooie molen en vervolgens een pompstation rechts liggen.

Zo'n 200m verderop gaat de weg over het (molen)beekje. 100m verderop: verlaat de weg naar rechts, steek de spoorweg over en neem meteen daarna links het weggetje langs het spoor. Het weggetje is eerst geasfalteerd.

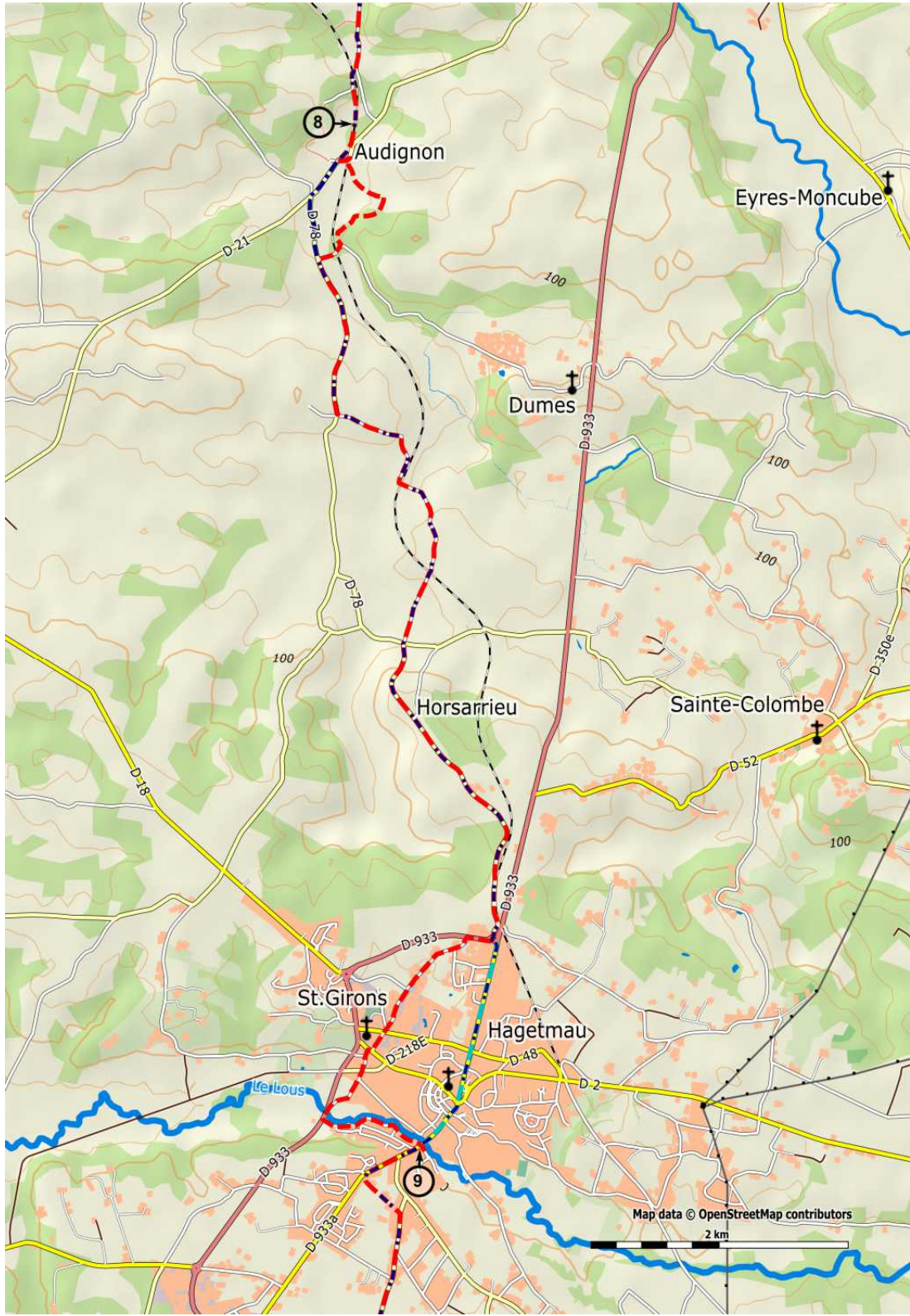
Let op: verlaat het asfalt ter hoogte van het eerste huis en neem de onverharde weg langs de spoorlijn. Het weggetje voert kort daarna langs de stenen spoorwegbrug. **[8]**



- Km 87.7 Bij stenen spoorbrug [8] gaat het weggetje langs een beekje (de Laudon), en steekt die vervolgens over bij Audignon.
- Km 88.0 Aankomst op de D21, Place Compostelle (wegkruis links).
Volg de D21 en D78 in de richting van Horsarrieu, of . . .
Linksaf, de spoorlijn over, en meteen rechts een weggetje in (Chemin du Carrerot). Na 50m, bij een splitsing: neem de weg rechts (Chemin du Campagnon). Kort daarna houdt het asfalt op, het weggetje gaat verder langs een sloot. Na 400m: aankomst op een asfaltweggetje. Neem dat weggetje naar rechts, richting de spoorlijn. Steek die over en vervolgens het beekje (de Laudon), en loop naar de Route d'Horsarrieu, op 50m.
- Km 89.0 Neem deze weg naar links (D78). De spoorlijn blijft in zicht, aan uw linkerhand. De weg gaat langzaam omhoog en bedient enkele boederijen. Op de top van de heuvel, ter hoogte van een kruisbeeld: ga linksaf, richting de Chemin du Camps, via een weggetje, dat afdaalt naar de spoorlijn.
- Km 91.0 Onder de spoorwegbrug door. Het weggetje gaat weer omhoog, tot een kruising met een kruisbeeld. Ga rechtdoor verder, weer onder de spoorlijn door. De weg daalt geleidelijk af. U ziet Horsarrieu liggen, in de hoogte, tegenover u. Een kruising: rechtdoor verder, omhoog, tegen het eenrichtingsverkeer in. U komt vlak bij de dorpskerk uit.
- Km 93.0 Loop rechtdoor door Horsarrieu, via de Rue St.Blaise, richting de D78. Die weg brengt u naar Hagetmau.
- Km 95.0 Bij de rotonde aan de ingang van Hagetmau () rechts richting Orthez. << Voor kortere route door centrum, zie kader >> Let op: ga 100m na de rotonde linksaf (Ets Capdevielle). De weg gaat, afdalend, richting de crypte van St.Girons.
Bij een «Stop» << 150 m links de crypte van Saint Girons >> rechtdoor verder, via een weggetje, dat afdaalt naar een tweede «Stop» (bij een bakkerij). Ga rechtsaf, en daarna meteen links (richting industriegebied). Vervolgens rechtdoor verder. U passeert de gemeentelijke slachterijen en vervolgens de Etablissements Muller, en komt dan uit op de grote weg, ter hoogte van de brug over de Louts. Direct na de brug: neem het paadje langs de rivier (stroomopwaarts).
- Km 98.0 Bijna een kilometer verderop komt u bij de brug van de D933, bij de uitgang van het stadje. [9]

Vanaf de rotonde op Km 91.8 kunt U ook steeds rechtdoor door het centrum naar de brug van de D933 lopen. U komt dan langs winkels. Dit is niet gemarkeerd en 1,2 km korter.

Als u bij het zwembad de sleutel van de herberg gaat halen: het zwembad is in het centrum en de herberg richting Saint Girons.



5.11 - Hagetmau > Sault-de-Navailles: 14 km

Km 98.0 Brug van de D933 over de rivier de Louts [9], bij het verlaten van Hagetmau: ga verder via de D933, licht stijgend, tot bovenaan de heuvel. Neem daar het weggetje naar links (Chemin de Lafargue), die na 300m de D357 kruist (Route de Labastide-Chalosse). Neem de D357 naar rechts.

Km 99.0 Vanaf die kruising tot Argelos volgt u veelal de D357, met uitzondering van de wegafkorting in Labastide-Chalosse. Verder in zuidelijke richting, richting Labastide-Chalosse.

Bij een splitsing (aanduiding «quartier de Coupés»): houd rechts aan. Verder via de D357.

Km 101.0 Passage van een beek. Verder via de D357.

Km 101.8 Aankomst op de kruising met de Route de Momuy. Verder via de D357. U ziet weldra de kerktoren van Labastide-Chalosse.

Km 102.8 Kerk van Labastide. 200m na de kerk: neem het weggetje links; slingerend, flink afdalend. Na 400m door bos komt het weggetje uit op een breder weggetje. Neem dat weggetje naar rechts en u komt weer bij de D357, links, richting Argelos. De weg volgt de bodem van de vallei; bos links, akkerland rechts, tot de brug over de Luy de France.

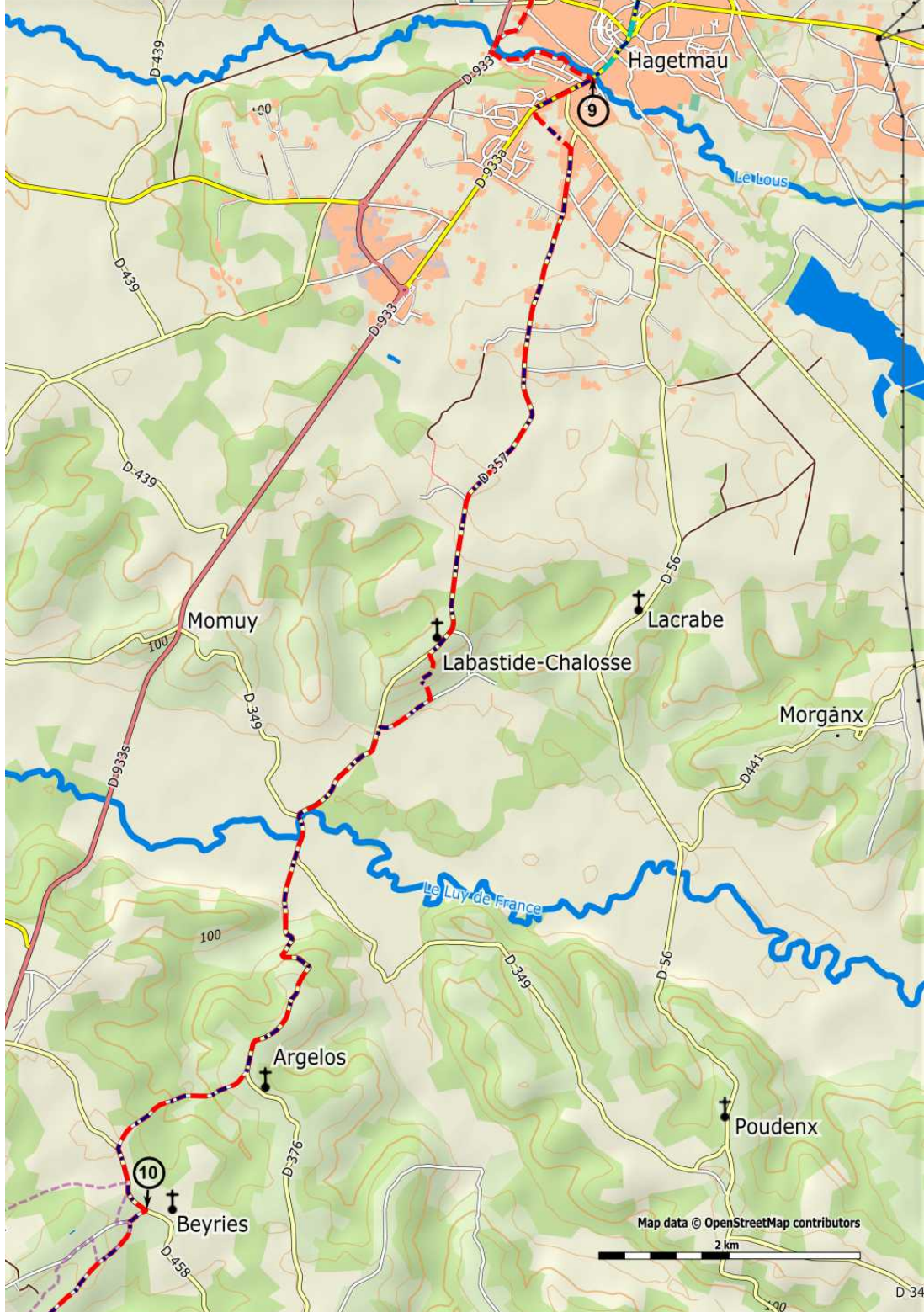
Km 104.8 Brug van Luy de France. Steek de brug over. De weg gaat langs een zijbeekje van de Luy. Negeer links de Route de Poudenx, verder via de D357, langs de beek.

Let op: even later is er rechts het begin van een geel gemarkeerde route. Neem die niet, maar blijf de D357 volgen, die hier steeds steiler en bochtiger omhoog gaat. Boven aangekomen: een kruising met een kruisbeeld. Ga rechts verder, naar Argelos. Loop verder naar de «mairie» (gemeentehuis).

Km 106.8 (Oude) gemeentehuis van Argelos. Let op: voor het gemeentehuis: neem het weggetje rechts, afdalend. Beneden in de vallei stijgt de weg weer flink, door een bos, naar de kruising met de Route de Soulens. Neem die weg naar links, tot het bordje bebouwde kom van Beyries, bij een kruising met een wegwijk.

Km 108.8 Op kruising met wegwijk vlak vóór Beyries (🏰) [10] rechtsaf, richting zuid-west. << zie onderstaand kader >>

Als u wilt overnachten in de gemeentelijke herberg van Beyries of als u de charmante kapel van het dorp wil bezoeken: rechtdoor verder, naar het gemeentehuis, op 300m.



Hagetmau

9

Le Lous

Momuy

Labastide-Chalosse

Lacrabe

Morgänx

Le Luy de France

Argelos

Poudenx

10

Beyries

Map data © OpenStreetMap contributors

2 km

D-34

Traject 5

Km 108.8 Bij het wegekruis: richting zuid-west [10], en vervolgens -na 50m- linksaf, richting Lahitte.

Het weggetje voert tussen verspreid staande huizen door, waaronder het kasteel van Beyries. Bij mooi weer ziet u de Pyreneeën liggen.

Let op: 200m na het kasteel: ga niet verder over de weg maar neem het weggetje met witte steentjes, rechtdoor, afdalend door bos, naar een klein asfaltweggetje (Chemin du moulin).

Neem de weg naar rechts, steek het bruggetje over

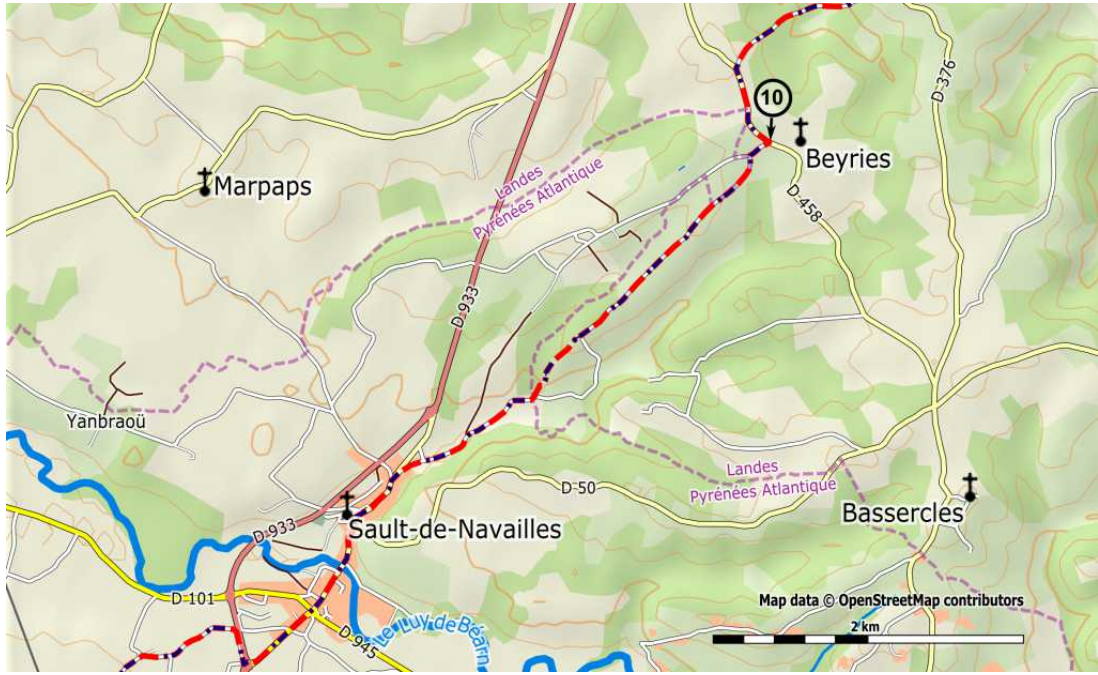
>>> Hier gaat u de departementsgrens over. <<<

300m verder loopt u Sault-de-Navailles binnen.

Km 112.0 Sault-de-Navailles (🏠 🚶), departement Pyrénées-Atlantiques.

Vanaf Hagetmau (grens Landes en Pyrénées Atlantique) is de route slecht aangegeven met schelpen. De GR-route (wit/rood) is hier echter wel uitstekend aangegeven. Deze volgt exact de Pelgrimsweg tot in Saint-Jean-Pied-de-Port.

Voor het doorgeven van opmerkingen etc. zie
www.santiago.nl/vezelay



6 Sault-de-Navailles > Saint-Jean-Pied-de-Port

6.1 Sault-de-Navailles > Orthez: 12,7 km

Km 0.0 De kerk van Sault-de-Navailles. [1a]

Loop via de D933, tot de kruising met de D945.

Km 0.7 Neem de D933 richting Orthez en volg deze 400 meter, tot de rotonde met de rondweg om Sault. Neem hier richting West de toegang van het industriegebied, en meteen rechts de weg parallel aan de rondweg. Volg die 400 meter.

Ga dan linksaf (richting ZW), een asfaltweggetje in. Volg dit tot een splitsing en ga daar linksaf (links van een huis op de hoek). Ga na zo'n 100 meter opnieuw linksaf, via een (asfalt)weggetje (richting ZW).

Km 2.8 Na 300 meter kruist dit een ander (asfalt)weggetje. Ga hier recht-door, via een aarden weggetje. Blijf dit rechtdoor volgen. Na ruim 600 meter gaat het paadje een bos in en steekt het een beekje over (bruggetje). Daarna komt het uit op een mooi weggetje, in open terrein. Dit weggetje is eerst vlak, en gaat vervolgens omhoog, door een klein bos.






Km 4.6 << Bij een groepje huizen kunt u een variant nemen. Zie kader. >>

Km 5.2 U komt uit op een weggetje. Linksaf, naar een kruising (driesprong) met een kruisbeeld, achter het kasteel van Sallespisse.

Km 5.4 Bij het kruisbeeld: ga rechtsaf, loop langs het nieuwe kerkhof, en loop door een 'nieuw' wijkje. Ga rechtdoor verder, via een asfaltweggetje, langs de flank van een heuvel, eerst richting W maar al snel naar ZW draaiend (negeer weggetjes naar links en rechts).

Km 8.2 Na zo'n 2,5 km [1b] gaat het weggetje door een klein bos. (Het stuk door het bos is niet geasfalteerd, daarna wel weer).

Laat het technisch lyceum links liggen. U komt aan bij de «voor»stad van Orthez (zo'n 5 km vanaf Sallespisse), via de Rue de la Trinité (overblijfselen van een ziekenhuis).

U komt aan in Orthez (    ) bij de Tour Moncade (toren) en gaat dan via de Rue Moncade verder naar de Pont Vieux. [2]

<< Zie stadsplattegrondje op de volgende bladzijde >>

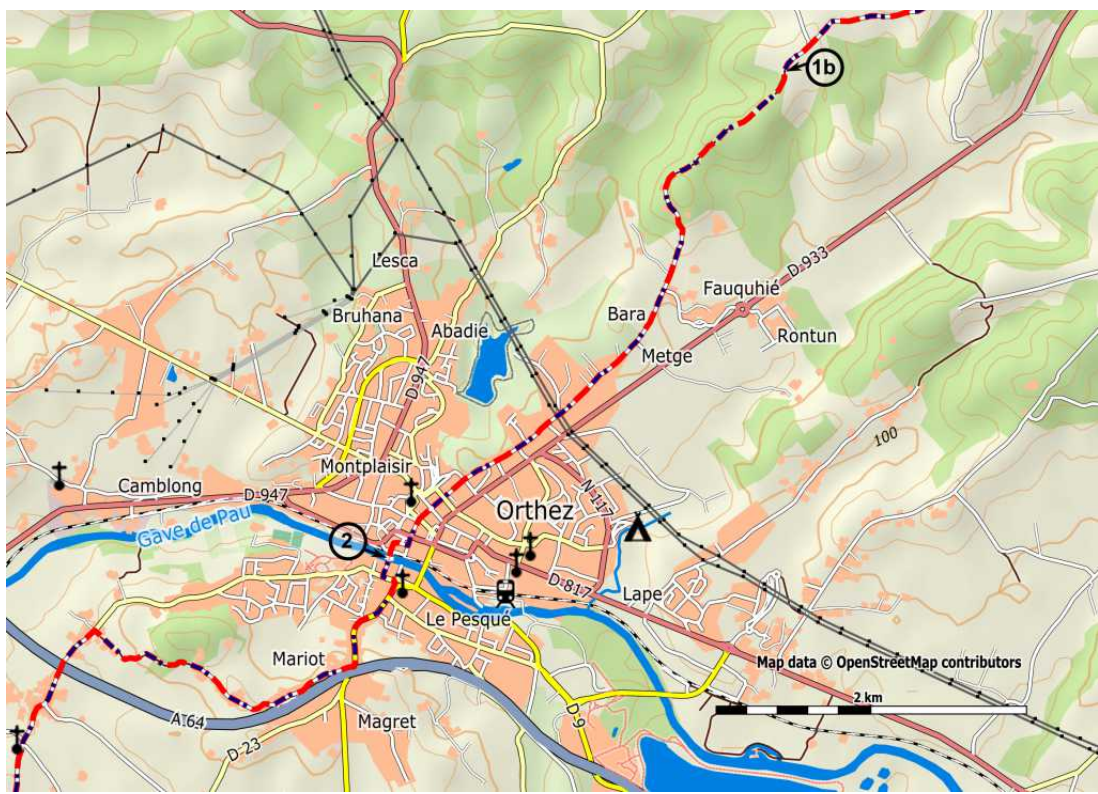
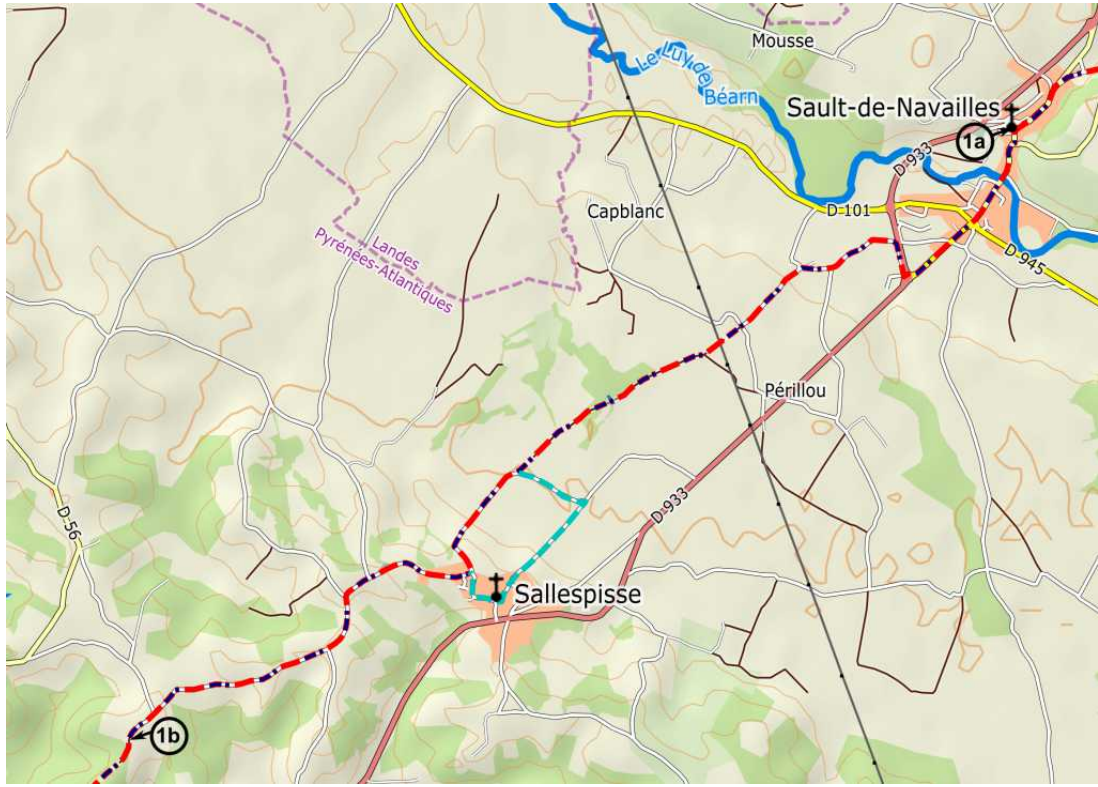
Variant via de dorpskern van Sallespisse en langs het kasteel.

Km 4.6 Op asfaltweggetje bij groepje huizen linksaf.

Km 5.1 U komt uit op een (asfalt)weggetje. Rechtsaf omhoog naar de dorpskern.

Km 5.9 U komt langs de ingang van het kasteel, en loopt om het kasteel en het kerkhof heen.

Km 6.3 Bij het kruisbeeld linksaf. Dit is Km 5.4 van de hoofdroute.



6.2 Orthez > Sauveterre-de-Béarn: 22,8km

Km 12.7. Steek de Pont Vieux over. [2]

U staat dan op de linkeroever van de Gave de Pau, in de wijk «Départ». Ga aan het einde van de Rue du Pont Vieux linksaf, richting O/ZO naar Sauveterre.

Km 13.7 Ga na 1 km (vóór de autoroute) rechtsaf, een kleine asfaltweg in en volg deze 1,2 km en loop dan verder via een onverharde bosweg.

Km 15.7 U komt op de asfaltweg die Orthez en Sauveterre verbindt. Ga hier linksaf.

Na 1 km gaat u over de autoroute, waarna u aankomt in Sainte Suzanne.

Km 16.2 Loop het dorpje door, langs de kerk (*met een raam waarop Sint Jacob is afgebeeld*) en volg het kleine asfaltweggetje, richting ZW, naar Lanneplàà, 2 km verderop.

Km 18.4 Op de kruising vóór de ingang van Lanneplàà: ga linksaf.

Na 500 meter komt u bij een splitsing bij een wegwijk en een voor-malige protestantse begraafplaats: ga hier (iets) rechtsaf de Chemin de Saint-Jacques in en volg die 200 meter.

Km 18.9 Ga dan rechtsaf de Chemin Lacabanne (een klein asfaltweggetje) in.

Na 600 meter: ga rechtdoor verder, afdalend, richting Z/ZO naar de boerderij Camdeborde en loop dan verder naar het huis Lacabanne. (Onderweg passeert u het beekje Les Moulins).

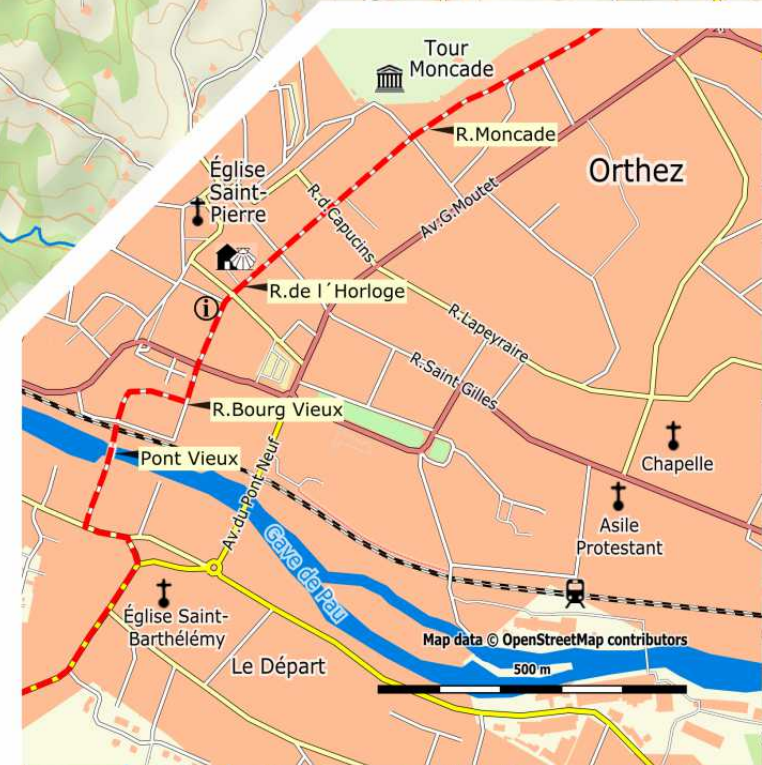
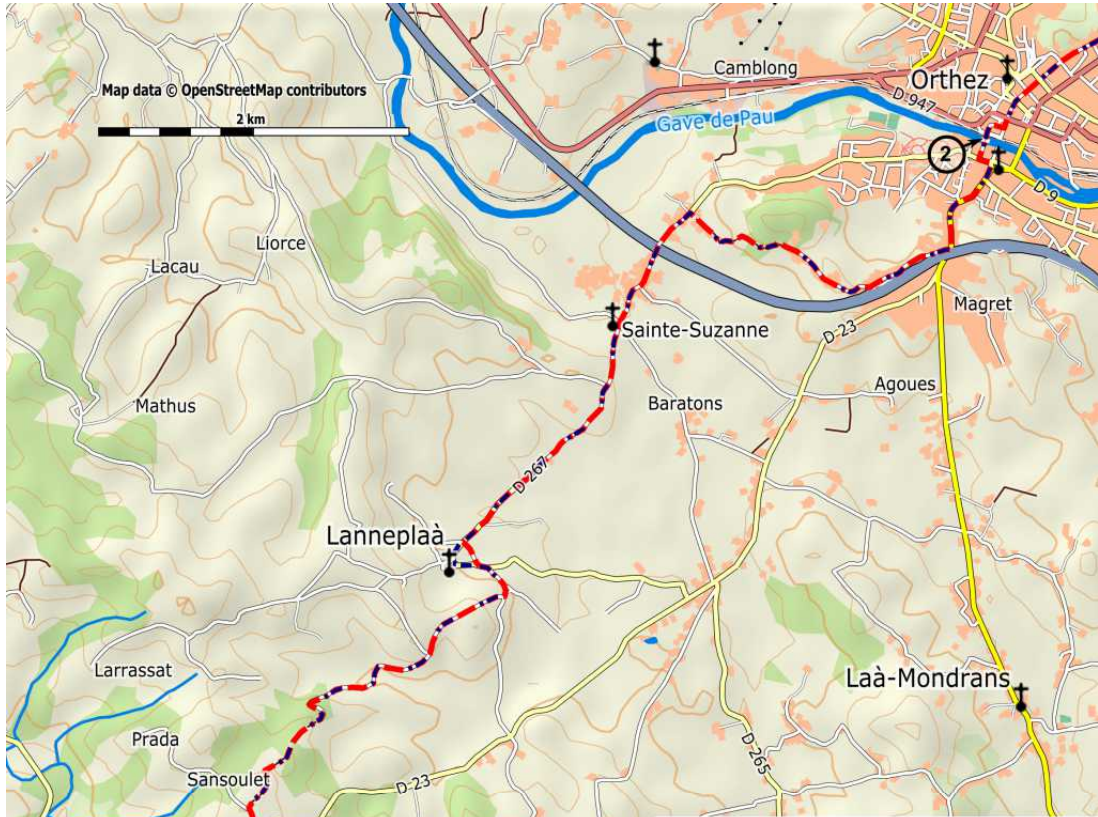
Km 20.7 Loop langs het huis en ga verder via een onverharde weg.

Aan het einde daarvan passeert u een houten slagboom. Loop verder langs de afrastering van het veld.

Na 500 meter komt u bij een tweede houten slagboom. Ga hier linksaf, richting Z, naar het huis Trescoigt. Na 100 meter:

Km 21.8 Steek de D23 (Orthez - Sauveterre) over. Na weer 100 meter: neem de weg naar rechts, richting Z/ZO, afdalend, naar l'Hôpital-d'Orion, 1 km verderop.

Km 23.3 Steek de brug over Le Saleix over. [3a]



- Km 23.3 Brug over Le Saleix. **[3a]** Na 100 meter: ga linksaf een (asfalt)-weggetje in en volg dit 150 meter. Ga dan rechtsaf een weggetje in dat eerst geasfalteerd is, vervolgens onverhard en dan weer geasfalteerd. Na 1 km komt u op de D266 en vervolgens op de D30.
- Km 25.1 Volg de D 30 naar links, 200 meter, en ga vervolgens bij een kleine zagerij in het gehucht Morlane rechtsaf, een aarden weggetje in, richting Z/ZW, aan de rechterkant van een haag.
Daal af naar het beekje Hourcabe, dat u oversteekt via een stenen brug. Loop vervolgens aan de linkerkant van het weiland omhoog en ga verder. Na 1 km komt u bij een asfaltweggetje. (*Het centrum van het dorp Orion is 1 km verderop, naar links*).
- Km 26.4 Steek dat over en neem, rechtdoor, het (onverharde) weggetje, dat afdaald naar de verlaten boerderij Lambezat. Ga door het weiland verder en steek het beekje Lasgoubère over via een oude brug.
Ga verder via het weggetje dat er tegenover omhoog gaat.
Op een kruising: neem de onverharde weg die links omhoog gaat.
Boven aangekomen draait het weggetje naar rechts en komt vervolgens uit op de D23.
- Km 28.4 Volg de D23 naar rechts en neem na 400 meter het (asfalt)weggetje (richting Z/ZW) **[3b]** dat afdaald naar Andrein, zo'n 2 km verderop. Het gemeentehuis staat bij de kruising met de D27. Hier kunt u water tappen. Steek de D27 over en neem het (asfalt)weggetje er tegenover, dat licht afdaald naar het Romaanse kerkje aan de oever van de Gave d'Oloron.
- Km 31.8 U komt weer op de D27. Volg die 1,5 km, richting West, naar de Romaanse kapel van Sunarthe. Ga iets daarvóór linksaf, een (onverhard) weggetje in dat door de velden slingert, naar de rechteroever van de Gave d'Oloron. Volg deze oever naar rechts, naar de muren van Sauveterre (🏰).

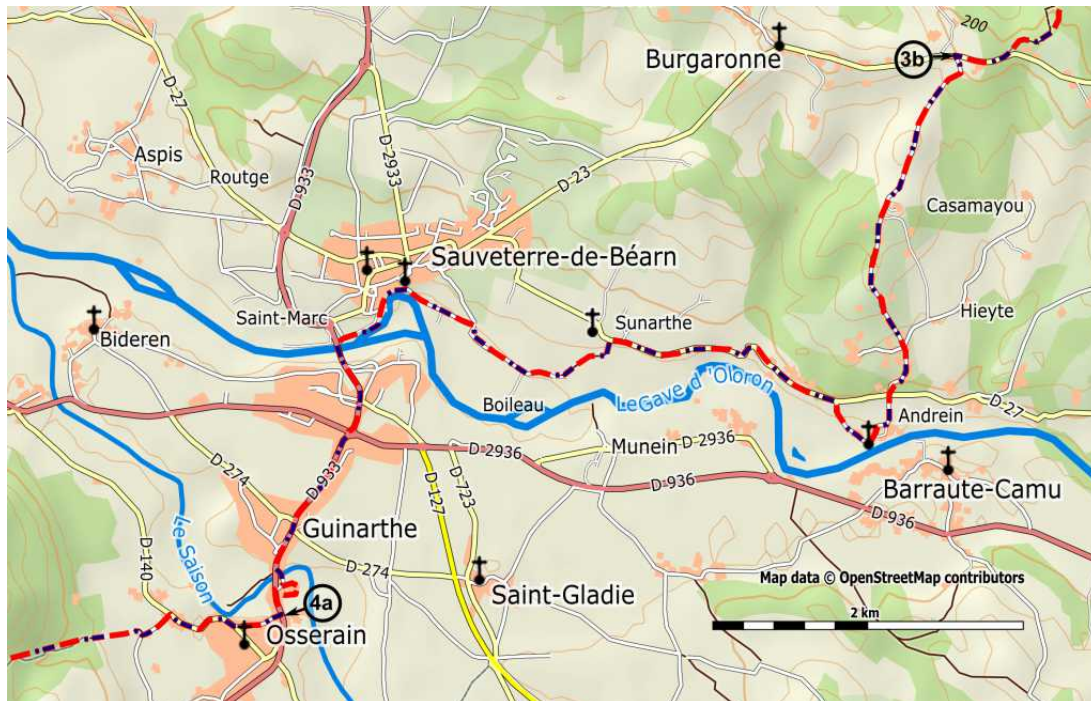
6.3 Sauveterre-de-Béarn > Ostabat: 26.3 km


- Km 35.5 Vertrek vanaf de kerk Saint André: daal de trap af naar de oever van de Gave d'Oloron, aan de voet van de Tour Monréal, en volg het weggetje naar rechts, langs de Gave, naar de «Vieux Pont» (oude brug). Steek de Gave over via de moderne brug. Loop omhoog langs de D933. Na 1 km komt u op de kruising met de D936. Steek die over en vervolg de D 933 gedurende 750 meter in de richting van Saint Palais, naar Gunarthe.
Loop door dit gehucht en daal af naar de brug over de Saison.
Ga vlak voor de brug links en dan over de oude brug van Osserain.
Meteen na de brug: ga linksaf, passeer de Auberge du Priou, en maak

dan een rondje door het voormalige wijkje van het oude ziekenhuis (resten van een kapel).

Daarna komt u weer op de D933, richting Saint Palais. Volg die 200m.

Km 38.0 Op kruising met een wegwkruis: ga rechtsaf [4a]



Km 38.0 Kruising met wegwijk [4a]. Loop door het dorpje Osserain ( ||), steek de brug over de Laurihesse over, loop dan licht omhoog om na 500 meter het 'quartier' (wijkje) St Elix te bereiken.

Neem de asfaltweg naar links, neem vervolgens na 200 meter rechts het aarden weggetje richting een bos.

Km 39.4 Op een splitsing van drie weggetjes: neem het meest linkse, langs een beekje, en volg dat gedurende 250 meter.

Ga dan rechtsaf, een soms modderig grasweggetje in. U gaat door bos omhoog, richting W/ZW. U komt langs een splitsing met de grensteen van Pausasac, die de grens tussen Béarn, Navarre en Soule aangeeft.

Km 40.4 U komt op een asfaltweggetje, dat uitkomt op de D134.

Km 42.5 Volg de D134 200 meter naar links en neem dan in de bocht het aarden weggetje naar rechts, dat geleidelijk afdaalt (richting ZW) door velden, voorbij een bosje met gras begroeid is, en na 1 km uitkomt bij de boerderij Copaenia.

Km 44.0 Neem daar het geasfalteerde weggetje naar rechts, dat na 250 meter uitkomt op een groter (asfalt)weggetje, dat naar links afdaalt naar een kruising 600 meter verderop, bij de boerderij Errecaldia.

Km 44.8 Neem daar het (asfalt)weggetje maar rechts, richting W-NW, naar het gehucht Suhast.


Loop 200 meter verder tot een kruising met een kruis, en ga daar linksaf (richting Z), een klein (asfalt)weggetje in en loop 600m.

Km 46.7 Ga rechtsaf [4b] een ander klein (asfalt)weggetje in, dat het huis Jauberria passeert en na 700 meter uitkomt op de D29.

Neem de D29 gedurende 50 meter naar links en neem vervolgens het geasfalteerde weggetje naar rechts, dat na 100 meter bij een voormalige spoorlijn komt.

Km 47.7 Volg die naar links en ga rechtdoor. U passeert La Bidouze via een metalen brug.

Km 49.3 U komt op een kruising waar de spoorbaan wordt afgesloten door grote blokken. Neem hier de onverharde weg links, langs het oude huis Lamerens, naar de D29, 200 meter verderop.

Volg die 400 meter naar rechts, om dan iets naar links af te buigen, de Rue de la Bidouze in, die na 500 meter uitkomt op de Place des Allées, in het centrum van Saint-Palais ( bij uitgang stadje), tegenover het gemeentehuis en het Musée de Basse Navarre et des Chemins de Saint Jacques.

>>> Vanaf dit punt loopt deze route gelijk met de pelgrimsroute vanuit Tours.

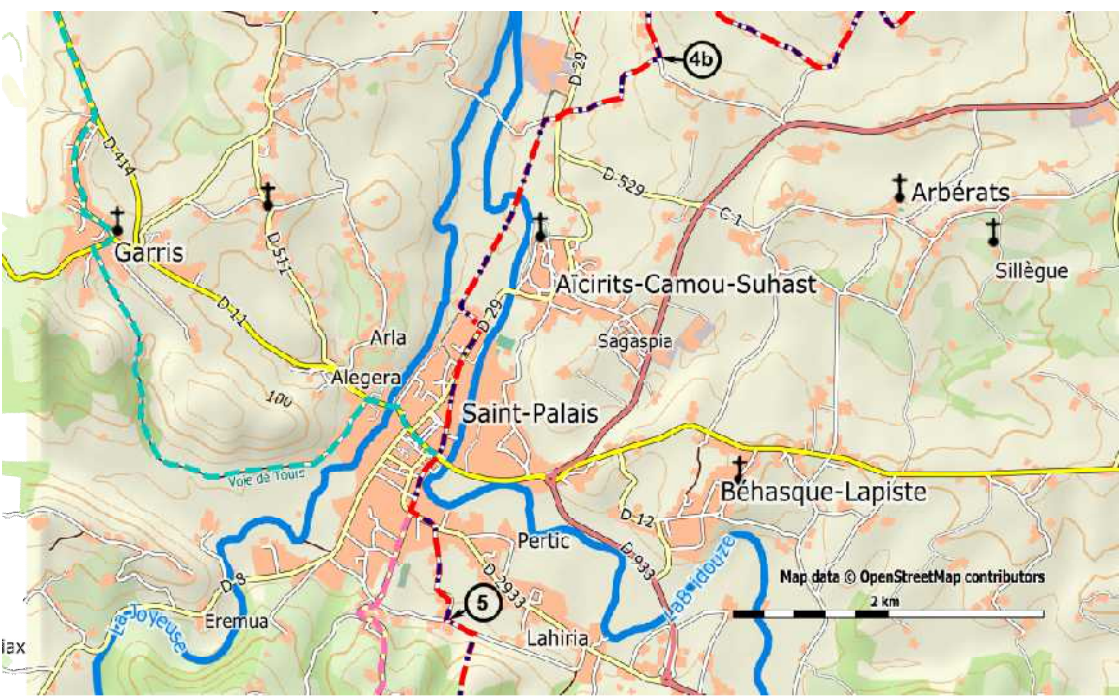
Km 49.7 Ga er tegenover de Rue du Palais de Justice in, omzoomd door oude gebouwen.

Km 50.1 Kruising met de D933. Hier staat een (voormalig) Franciscaner

klooster (is tegenwoordig een pelgrimsgîte). (Vanaf dit punt is een kortere route beschikbaar naar de Stèle de Gibraltar'. Zie kader volgende pagina.)

Ga linksaf Avenue de Navarre, richting Sauveterre. Na 200 meter rechtsaf: de Rue de Mont Saint-Sauveur.

Km 51.0 Op de T-splitsing linksaf [5]



Km 51,0 T-splitsing [5]. Na 200 meter rechtsaf op een stijgend betonnen pad (met uitleg over bomen). Klim omhoog in de bossen en sla linksaf bij een dubbel hek. Blijf de heuvelrug langs het bos volgen en arriveer op een top (268 m) (panorama, en beeldengroep van Christian Lapie: 'de reflectie van de hemel'). Daal af (zuidwest) via een pad langs de weide, tussen twee hekken, tot aan de kleine weg. Sla rechtsaf en bereik een kruispunt.

Km 54.5 Sla linksaf naar de 'Stèle de Gibraltar', in het gehucht Hiriburria. Op deze kruising komen de drie grote pelgrimswegen samen die in de 12e eeuw door Aimery Picaud zijn benoemd. Deze wegen leiden via Roncevaux naar Santiago: de weg van Tours, die van Vézelay en die van Le Puy. De 'stèle de Gibraltar' markeert de samenkomst van genoemde drie wegen.

>>> Let op: het vervolg wordt zeer beknopt beschreven. U volgt dan de GR65 die bijzonder goed is gemarkeerd (rood/wit en geel/Jacobsschelpen).

Blijf na de stèle het weggetje nog even volgen tot u uit komt op de D302.

Km 54.8 U volgt rechtdoor het onverharde weggetje (GR65), dat omhoog gaat naar het kapelletje van Soyharce, richting Z/ZW.

Km 56.9 Na het kapelletje daalt u af, via een aarden weggetje, zo'n 1 km. U gaat dan, na een schijfvormige steen, rechtsaf naar het gehucht

Km 58.4 Harambeltz. Vervolg de GR65 via een pad door het bos van Ostabat, dat uitkomt op een (asfalt)weggetje dat naar het dorp Ostabat (🏠🚶👉👈) leidt, 3 km vanaf Harambeltz (dit stuk volgt in het algemeen richting ZW).

6.4 Ostabat > Saint-Jean-Pied-de-Port: 22,5 km

Km 61.8 U verlaat Ostabat via de D508, die u kort daarna weer verlaat via een (asfalt)weggetje naar rechts, richting ZW. (Na 300 meter kruist u een ander (asfalt)weggetje dat, rechts, naar het Château de Laxague leidt). U blijft richting ZW lopen. Het weggetje wordt smaller (en onverhard), waarna het -na 2 km- uitkomt op een (asfalt)weggetje bij een groepje huizen.

Ga verder, 250 meter, en ga daarna naar links, naar de D933.

Km 64.6 Op de D933 rechtsaf [6a].

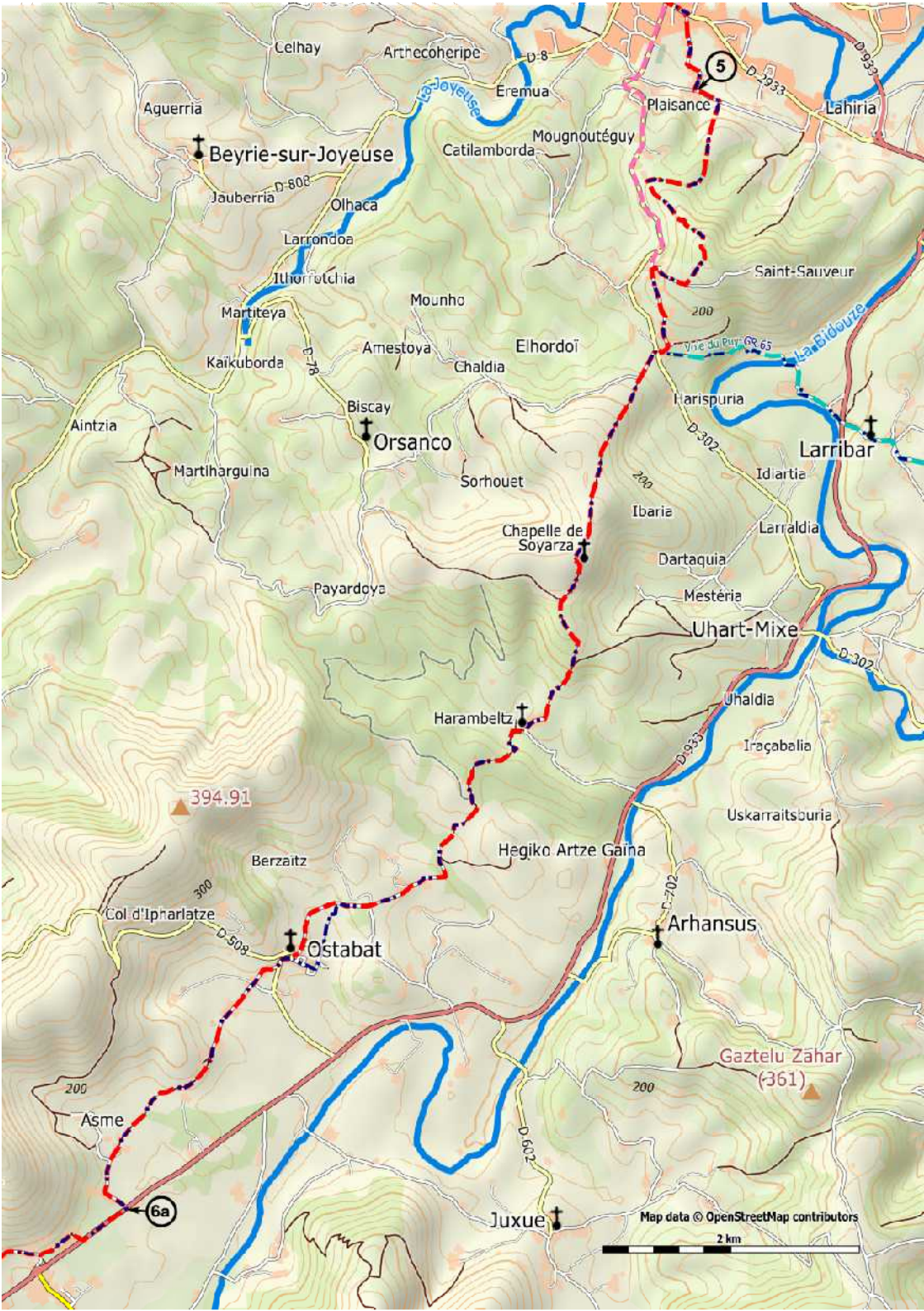
Kortere route naar de 'stèle de Gibraltar'. (Attentie: gevaarlijke weg. Blijf in de berm en volg zo mogelijk de buitenbocht).

Km 50.1 Ga rechtdoor via de D302, richting «Gibraltar», omhoog.

Km 51.2 Kruising: rechtdoor omhoog (de weg maakt een grote bocht linksom).

Km 52.8 Neem in een rechter bocht van de D302 linksaf de Rue de la Stèle.

Deze leidt naar een kruising (eerst omhoog, dan naar beneden). Na 600m bereikt u de 'stèle de Gibraltar'.



Km 64.6 D933 [6a].

Volg deze 500m, dan naar rechts op (asfalt)weggetje (vlak vóór de Gendarmerie). Kort daarna bocht links.

Km 65.4 Op T-splitsing rechts. (*De dorpskern van Larceveau is van hieraf naar links.*) [Na 1km ↖ ||].

Het weggetje draait kort daarna naar links en gaat -deels verhard, deels niet- parallel aan de D933 verder, zo'n 2 km.

Km 68.1 Het weggetje buigt naar links, en loopt verderop vlak bovenlangs de D933. U passeert de voormalige priorij van Utxiat (de molen daarvan is recent gerestaureerd).

100 m verder komt u via een bocht naar rechts uit op een paadje boven langs de D933.

Km 70.6 U komt uit op de D933, bij de waterscheiding van Gatzetaburu, met een mooi stenen kruis uit de 18e eeuw.

Steek de D933 over en neem het asfaltweggetje (de D522) naar links, dat u naar Gamarthe brengt.

Km 71.7 Ga rechtdoor verder, opnieuw naar de D933, bij het gehucht Mongelos. Volg de D933 200 meter naar links.

Ga dan linksaf via een (asfalt)weggetje richting ZO. Volg dit 600 meter.

Km 73.5 Ga dan rechtsaf [6b], richting ZW, via een ander (asfalt)weggetje, dat afdaalt.

Km 74.7 U gaat linksaf richting Z (vóór de weg afbuigt naar de D933 en naar Lacarre) via een geasfalteerd weggetje.

Het weggetje gaat langs de flank van de heuvel omhoog, en buigt dan naar rechts af, richting ZW. U volgt dit weggetje ongeveer 1 km.

Km 75.9 Vóór u bij de D933 komt: ga scherp linksaf, een asfaltweggetje in, dat omhoog gaat naar een kleine pas.

Km 76.8 Pashoogte.

>>> *Hier komt de Chemin de Piémont (GR79), vanuit St Just-Ibarre, bij de GR65.*

Afdaling rechtdoor verder.

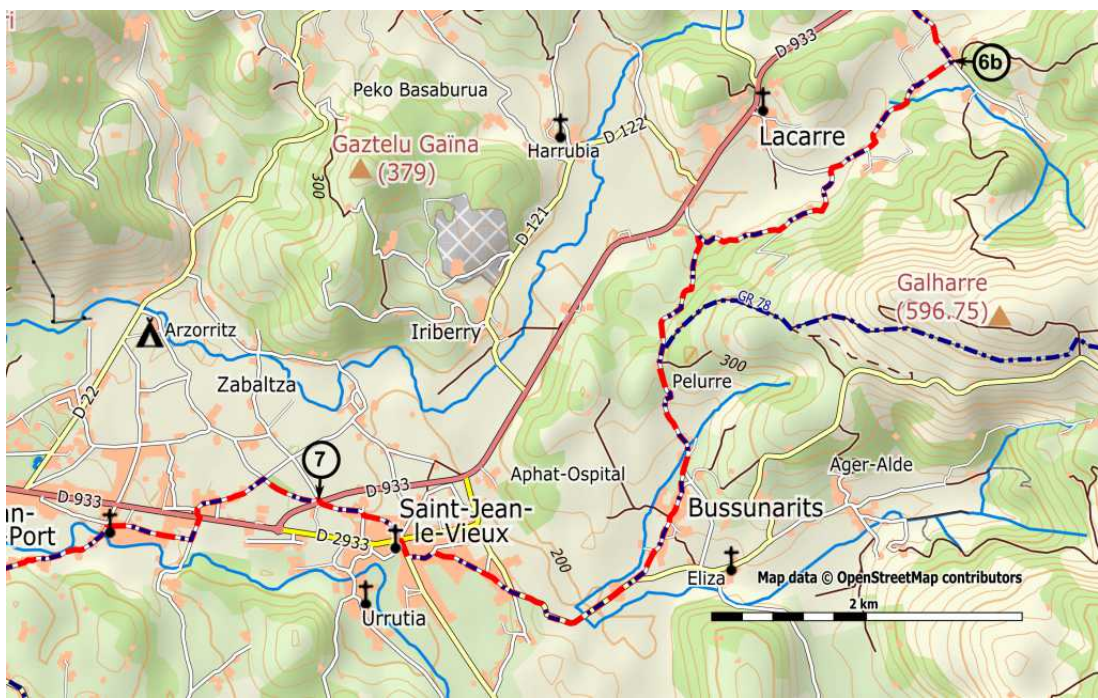
Km 78.0 In het dorp Bussunarits: vervolg het weggetje.

Na 200 meter, op de D120 gaat u schuin rechts, passeert het kasteel Apat en komt vervolgens op een kruising.

Ga hier rechtdoor (u verlaat hier de D120), tussen enkele huizen door, naar Saint-Jean-le-Vieux (↖ ▲).

Km 80.2 Steek de D 933 over en neem aan het einde van het plein, links, een (asfalt)weggetje, richting W. (↖ || in *Bustince/Iriberry*).

Km 81.0 Onder de rondweg om Saint-Jean-le-Vieux door. [7]




Traject 6

Km 81.0 Onder de rondweg door [7]. Direkt linksaf en op volgende kruising weer links om weer op de D933 uit te komen.

Volg deze iets naar rechts en ga dan links een asfaltweggetje in.

Na zo'n 100 meter gaat u rechtsaf, een ander asfaltweggetje in, dat u naar het kerkje van Sainte Marie-Madeleine (Maria Magdalena) brengt.

Km 82.7 Ga daar linksaf, passeer het beekje Laurhibar, waarna u -na 1 km- aankomt bij de D401.

Steek deze over en loop omhoog, voorbij de toegangsweg naar de citadelle, om vervolgens Saint-Jean-Pied-de-Port () binnen te lopen via de

Km 84.3 Porte Saint Jacques (de poort van Sint-Jacob). Ongeveer 100 m verder vindt u rechts het pelgrimsbureau.

Voor het doorgeven van opmerkingen etc. zie
www.santiago.nl/vezelay



Variant van Nevers via Augy-sur-Aubois naar Ainay-le-Château : 56,5 km

Deze route loopt langs (Nederlandse) herberg 'Nos Repos'.

Men volgt dan in feite de GR654 (dus de rood-witte markering volgen).

Km 0.0 Nevers: Zuidingang van de kathedraal. **[1a]**

Bij het verlaten, linksaf Rue de l'abbé Boutillier, daarna rechtsaf Rue de la Cathédrale, dalend. Place du Palais oversteken (oud bisschoppelijk paleis XVIIIe eeuw). Beneden, rechtsaf Rue de la Loire.

Km 0.3 Aankomst Place Mossé, op de kade: links brug oversteken over de Loire.

Km 0.7 Rechtsaf, Rue du Plateau-de-la-Bonne-Dame. Vervolg via Rue du Stand. Onder spoorbrug door.

In linkerbocht van de weg, rechtdoor over de grindweg. Langs kerkhof. Steek D976 over en vervolg via lokale weg (Domaine de la Chaume).

Neem brug over Canal Latéral à la Loire en arriveer in Gimouille.

Rechtdoor op Place de l'église langs de weg.

Rechtsaf over brug over het kanaal, linksaf langs het kanaal en over brug/aquaduct waarmee het kanaal over de Allier wordt gevoerd. Aan het eind linksaf richting Guétin.

Km 10.5 Neem de Rue du Port (700m) tot aansluiting D976. Rechtsaf richting La Grenouille.

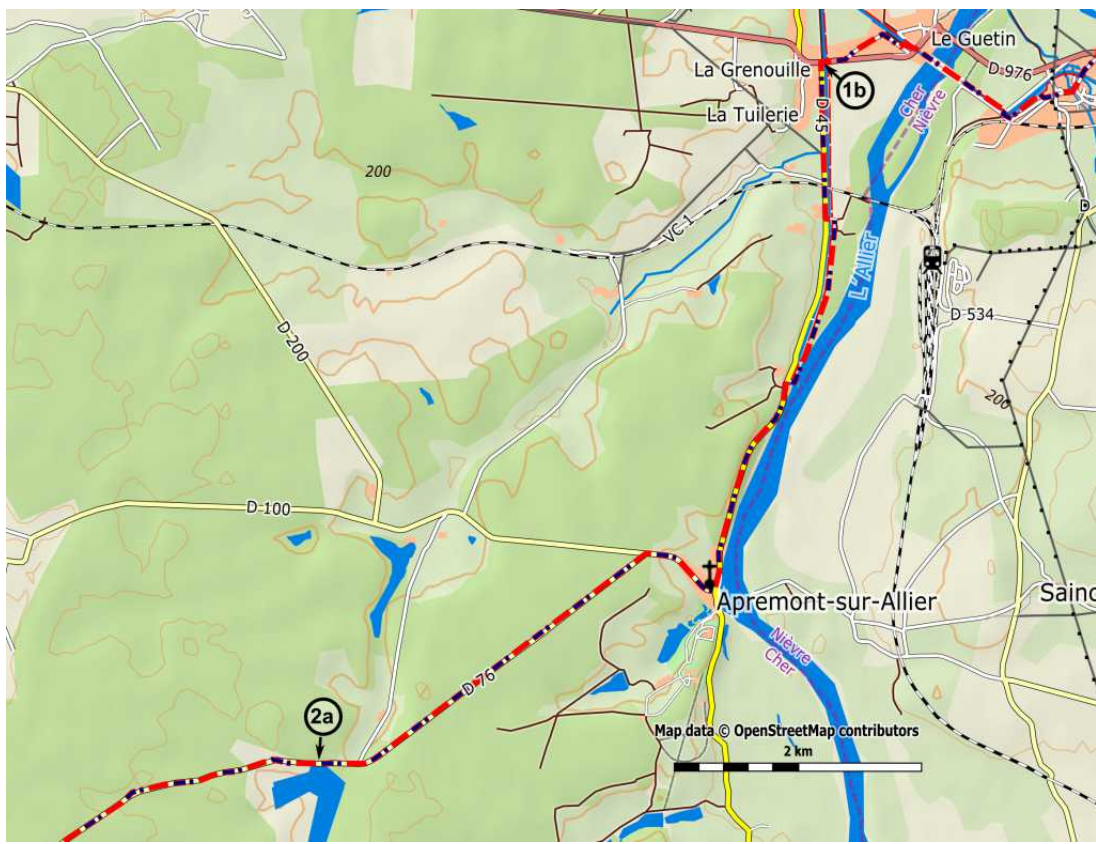
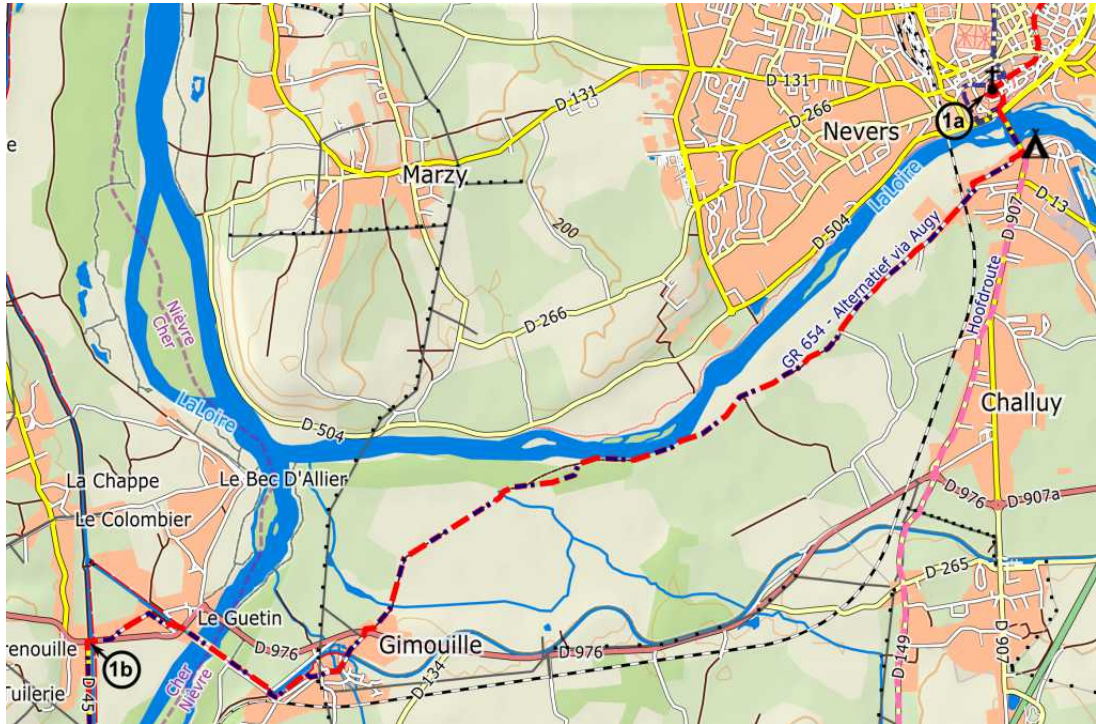
Km 11.5 La Grenouille (🚧).

Direct na brug, neem links de D45 richting Apremont-sur-Allier. **[1b]**.

Onder spoorbrug door. Na 250m linksaf over smalle brug. Vervolg aan linkerkant van kanaal tot Lorrains. Steek wederom kanaal over en volg D45 tot Apremont-sur-Allier.

Km 15.5 Aldaar na de kerk rechtsaf naar D100. Volg deze 250m. Neem links de D76 richting Grossouvre. Deze weg voert door het Forêt d'Apremont.

Km 19.1 Na bocht bij brug over beekje. **[2a]**








Variant via Augy

Km 19.1 Bij brug over beekje **[2a]**.

Km 23.5 Volg de D76. Na La Vignonnerie, neem de weg links en ga door La Noue. Steek de D78 over.






Loop langs de Rue Vilatte achter het kasteel Grossouvre langs tot de D920. Steek over. Langs kerkhof tot Place de la Tuilerie.

Km 26.0 Grossouvre (    ).

Vóór de brug linksaf. Volg het jaagpad langs het oude Canal du Berry gedurende 1,5km.

Ga bij de oude sluis van Mirlorets naar andere kant van kanaal (wegens slechte staat jaagpad).

Km 28.5 Steek weggetje over. **[2b]**

Km 29.9 Steek voorzichtig de N76 over. Volg de linker oever tot de brug van Sancoins (    ).

Km 32.2 Steek over naar andere oever en blijf langs kanaal lopen (fitness parcours).

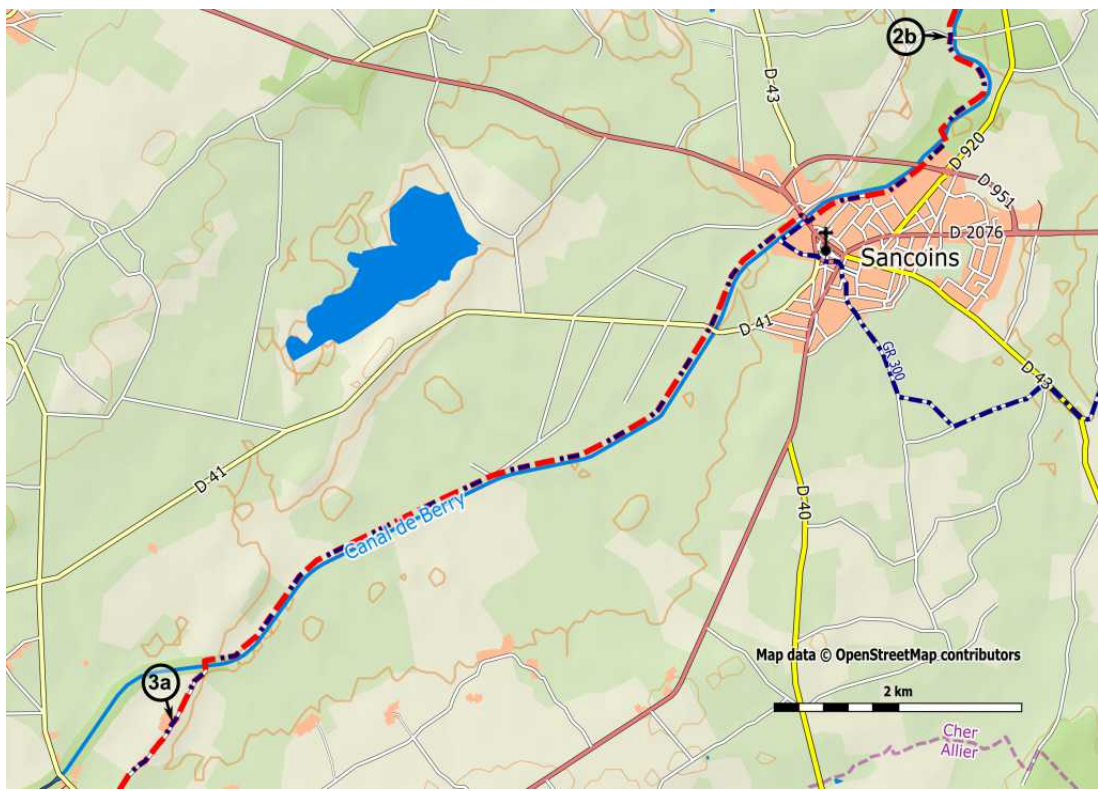
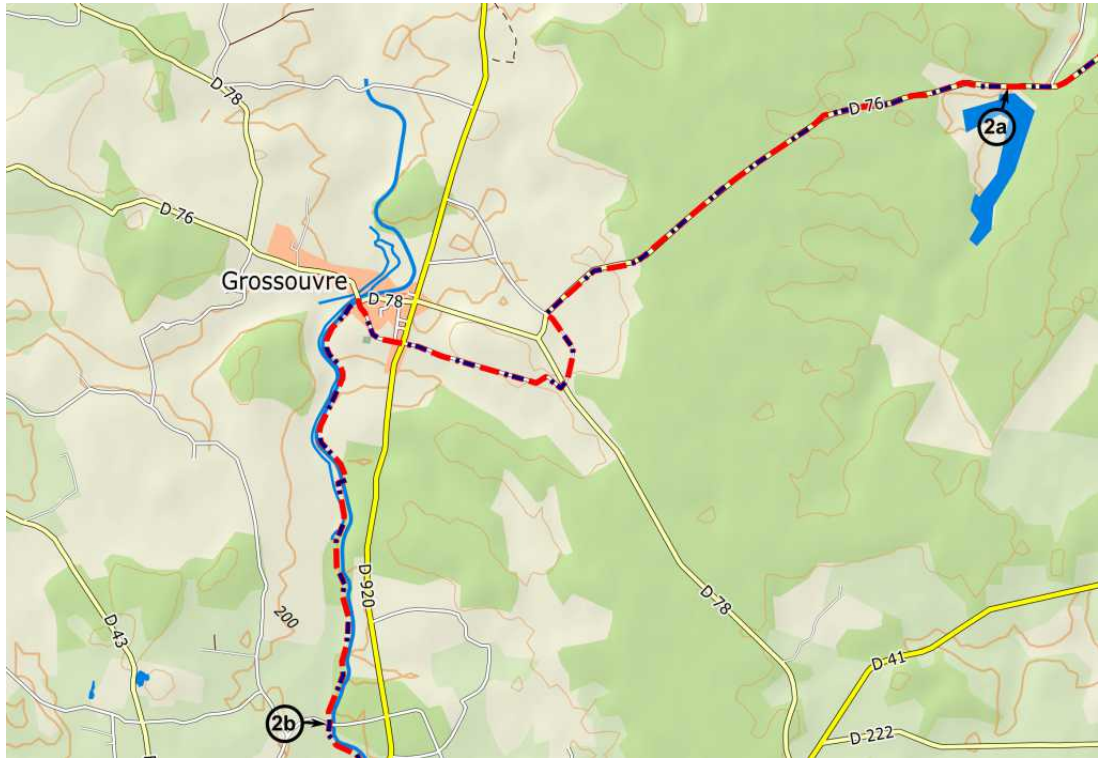
(Tip: Bij erg zonnig weer is het aan te bevelen om tot de brug van Arnon op de linkeroever te blijven lopen. Deze oever biedt schaduw van de bomen).

Steek D41 over en volg de rechter kanaaloever gedurende 2km.

Arriveer bij brug van Jouy.

Blijf op dezelfde oever tot de brug van Arnon.

Steek brug over en blijf smalle verharde weg volgen. Passeer Domaine de Bellevue. **[3a]**







Variant via Augy

Km 36.2 Passeer Domaine de Bellevue. **[3a]**

Bij D34 aangekomen, 50m naar links.

Km 37.2 Meteen weer rechtsaf richting La Croix langs begraafplaats.


>>> **Na 200m ziet u aan uw rechterhand de herberg Nos Repos**  <<<

Augy-sur-Aubois ( ) (in Neuilly-en-Dun - niet aan de GR - ).

Vervolg weg door La Croix tot Theine. Bij het laatste huis, neem de landweg naar rechts gedurende 400m.

Neem de rechterroutte naar Les Brusques.

Loop door gehucht en vervolg via pad.

Bij kruising, volg de rechter weg die al zigzaggend voert naar Bois de Lienesse. Arriveer op de D91 (op 1km Les Mornes .

Volg D91 naar rechts tot Canal de Berry.

Km 41.5 Volg op linkeroever het jaagpad gedurende 2km. Bereik de sluis van Liênesse. **[3b]**

Km 44.0 Blijf het jaagpad volgen. Passeer de sluis van Neuilly, vervolgens die van Rhimbé.

Blijf het jaagpad volgen en bereik Fomblisse.

Blijf voortdurend het kanaal volgen tot de brug van Vernais.

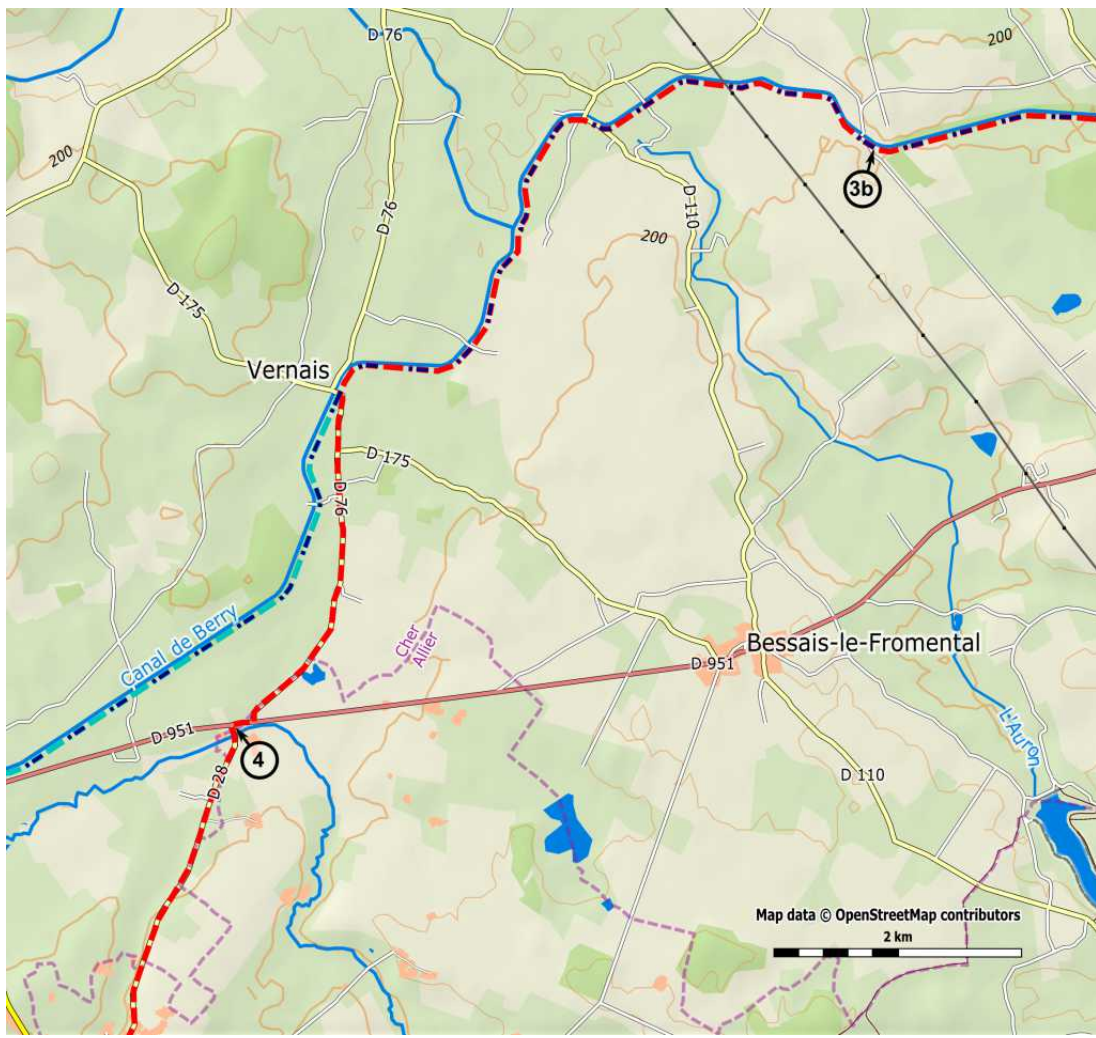
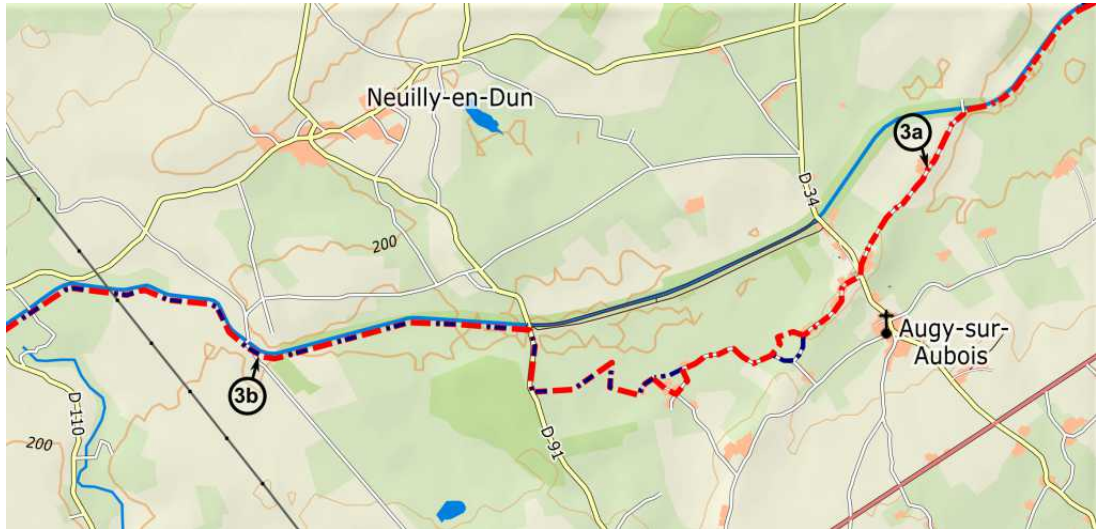
<<Hier kunt u ook een kortere variant direkt naar Chârenton-du-Cher nemen.

U komt dan niet bij de pelgrimsherberg in Ainay-le-Château. Zie kader volgende tekstpagina.>>

Km 50.0 Bij de brug links de D76 nemen.

Km 53.0 Op de D951 (voorzichtig!) rechtsaf en na 200m weer linksaf de D28 richting Ainay-le-Château. **[4]**

>>> *U passeert hier de departementsgrens tussen Cher en Allier* <<<



Variant via Augy

Km 53.2 D28 richting Ainay-le-Château. [4]

Km 56.0 Begin Ainay-le-Château (   diensten) rechtdoor (=Rue de l'Orange)

Km 56.5 Place du Faubourg.

<< Voor de herberg (250m) gaat u hier linksaf en in de bocht rechtdoor D64.>>

Rechtsaf door de stadspoort bent u terug op de hoofdroute 1.2 op punt


Km 72.3 (zie blz 38).

Kortere variant van de brug van Vernais direkt naar Charenton-du-Cher.

Km 50.0 Bij de brug van Vernais niet oversteken of afslaan, maar blijf het jaagpad volgen.

Km 51.0 Langs bruggetje in het kanaal (links meertje).

Km 53.0 Langs bruggetje in kanaal.

Km 54.8 Laugère (). Eerst langs klein bruggetje, dan de D953 oversteken.

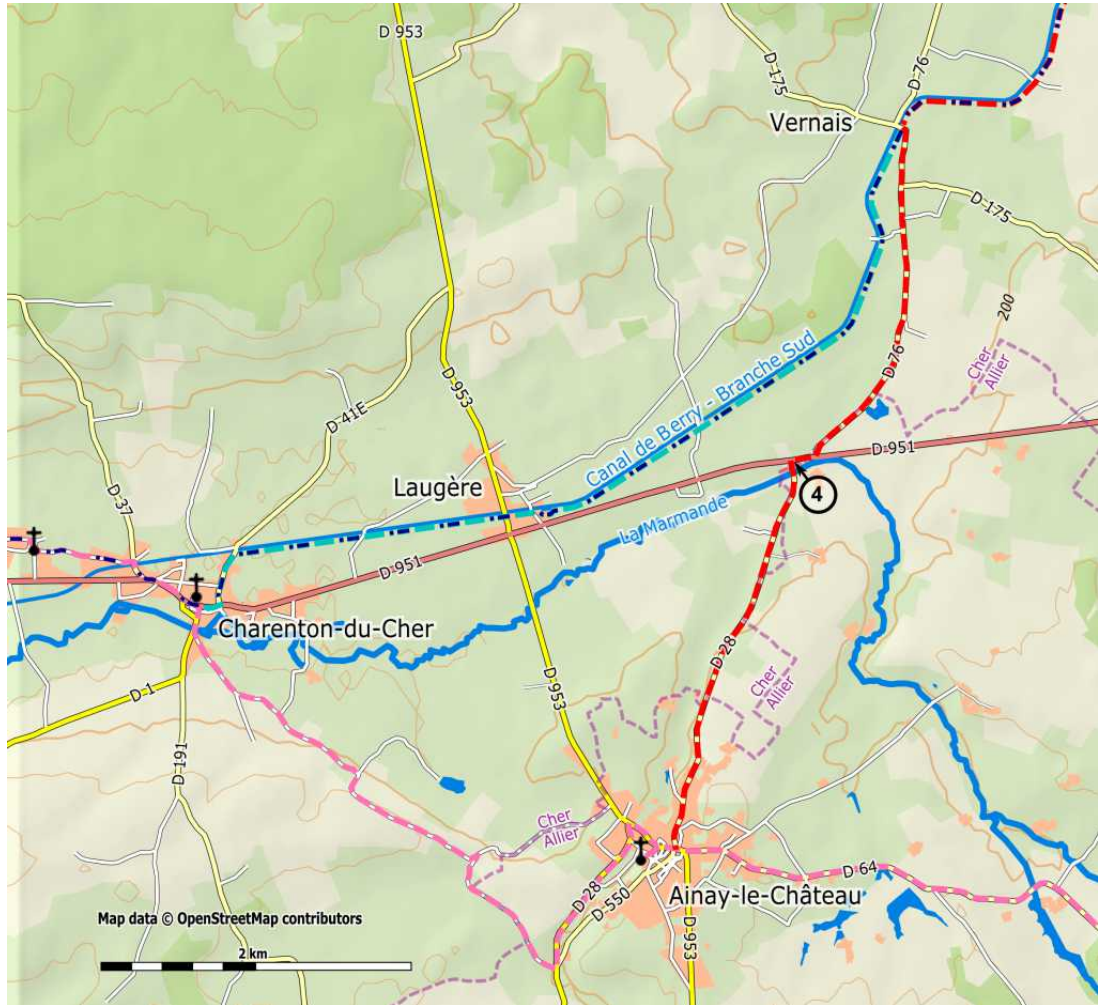
Km 56.2 Langs bruggetje

Km 57.2 Brug van de D41E. Op de D41E linksaf, wordt verderop Rue du Stade.

Km 57.7 Charenton-du-Cher. Ga en rechtsaf op de Rue Nationale.

Na 200m op de Place de l'Église rechtdoor bent u op de hoofdroute 1.2

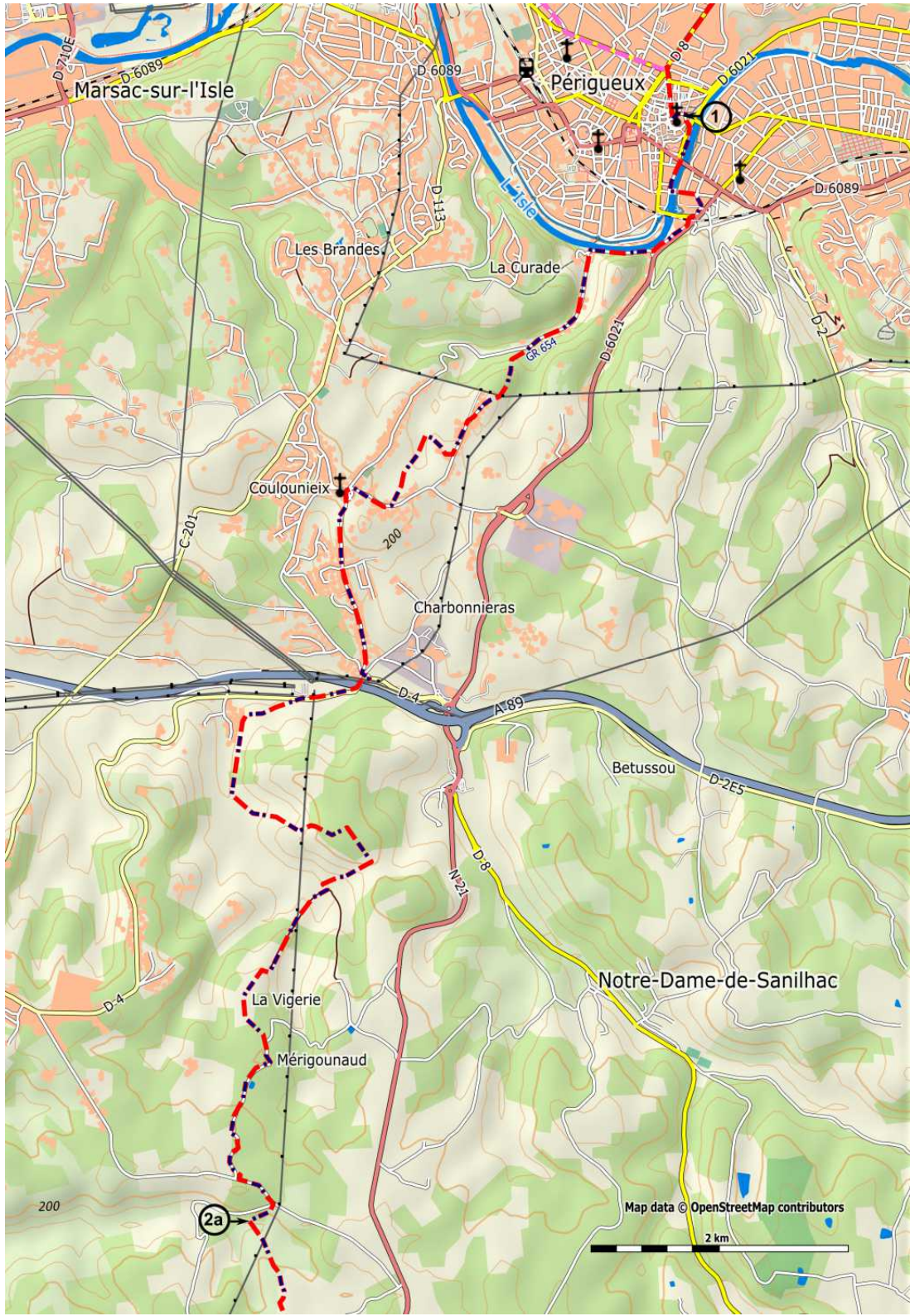
Voor het doorgeven van opmerkingen etc. zie
www.santiago.nl/vezelay



Variant via Bergerac

3.4a - Périgeux > Les Trois Frères: 27,5 km

- Km 59.5 Périgueux. Ga met de rug naar de kathedraal [1] naar rechts en daal de trappen van de Rue de Tourville af. Steek de boulevard Saumade over, ga naar rechts en daal af naar de kades.
Volg Voie Verte Berges de l'Isle. Onder de brug St Georges door, rechtdoor Rue Nouvelle des Quais. Steek de rivier over bij het bruggetje Japhet en vervolg de weg met dezelfde naam.
Na 100m schuin rechts de Chemin de La Fontaine des Malades.
- Km 60.5 Neem de rotonde onder de spoorbrug rechtsom en rechtdoor de chemin de la Maladrerie langs voormalig pelgrimshospitaal.
Rechtsaf en vervolgens langs de rivier.
Bij pontje (vroeger doorwaadbare plaats) met asfaltweg mee naar links.
- Km 62.5 Bij transformator linksaf bospad. Blijf klimmen op het meest rechtse pad. Op asfalt rechtdoor.
Op onverharde weg rechts en volg weer rechts het bospad om Le Château de Beaufort heen.
Na 1 km door bos en langs kreupelhout op de D113 rechtsaf omhoog.
- Km 65.0 Coulounieix. (🚰) Nog voor de kerk neemt u de rotonde linksom (café, bakker). Linksaf de Rue des Eglantiers in en daal af.
Na 1.5 km over snelweg en langs energiecentrale.
Meteen op half-verharde weg schuin links parallel aan de weg omhoog.
- Km 67.0 Bij buurtschap op een halfverharde weg linksaf, deze gaat over in een verharde weg.
Na 700 meter op onverharde weg linksaf. U klimt naar een bosplateau.
- Km 69.5 T-kruising. Ga rechtsaf, loop langs een landgoed. Ga een kwartslag naar rechts naar een met gras begroeid pad dat steenachtig wordt en langs een bos loopt. Daal af naar een mooi dal. De kruising naar rechts nemen richting
- Km 71.5 La Vigerie. Loop over de asfaltweg door de buurtschap en kom uit bij de buurtschap van Mérigounaud. De weg gaat over op een half-verhard breed pad dat u 1,3 km volgt om uit te komen bij een asfaltweg. Ga naar links en vervolgens bij de kruising naar rechts en neem het diepliggende met gras begroeide pad aan de linkerkant van de asfaltweg. Daal af en ga op een kruising scherp naar links, het pad is ondertussen smal geworden en loopt langs dichte begroeiing van o.a. braamstruiken [2a].



Marsac-sur-l'Isle

Périgueux

Les Brandes

La Curade

Coulounieix

Charbonnières

Betussou

Notre-Dame-de-Sanilhac

La Vigerie

Mérieugnaud

Map data © OpenStreetMap contributors

2 km

Km 73.9 Scherp links [2a] om naar de buurtschap van Biternat te klimmen. Loop er doorheen en sla rechtsaf op de kruising en vervolgens rechtdoor op de volgende kruising.

Km 75.5 Chalagnac.

Loop links om de kerk vervolgens naar links en naar rechts tussen de huizen door, het pad daalt af en volgt een dal van kreupelhout. Bij het huis wordt het pad een zandweg, sla linksaf bij de kruising van La Rancie en vervolgens meteen rechts waarna u door het bos klimt. Sla na 1,7 km de weg rechts in.

Km 79.0 Dwarsweg. Steek over en ga rechtdoor op de asfaltweg over 1,3 km en neem vervolgens de weg rechts na de weg van Les Bourboux/les Cledes.

Steek het plateau over en kom uit bij het bos, de weg daalt af naar de RD43. Steek over om uit te komen bij het dorp:

Km 82.5 Grun (🏠)

Ga rechtsaf in het dorp, klim 150 meter en sla dan links het pad met kreupelhout in. Bij de weg rechts en bij de kruising rechtdoor. Neem onderaan de afdaling over de asfaltweg het zandpad links [2b] door het bos en kom uit bij een

Km 85.3 Plantage van fruitbomen. Loop langs het meer en op de hoek naar rechts op een lange rechte weg die de hele plantage/velden doorkruist. Nadat u langs een ander meer bent gelopen buigt de weg naar links en vervolgens naar rechts.

Ga rechts langs een verlaten gebouw, het pad komt uit op een weg vlakbij een zendmast.

Ga naar links en nog eens links op de RD42.

Km 87.0 Les Trois Frères. Camping Orphéo Négro (🏠 ▲ 🚰).

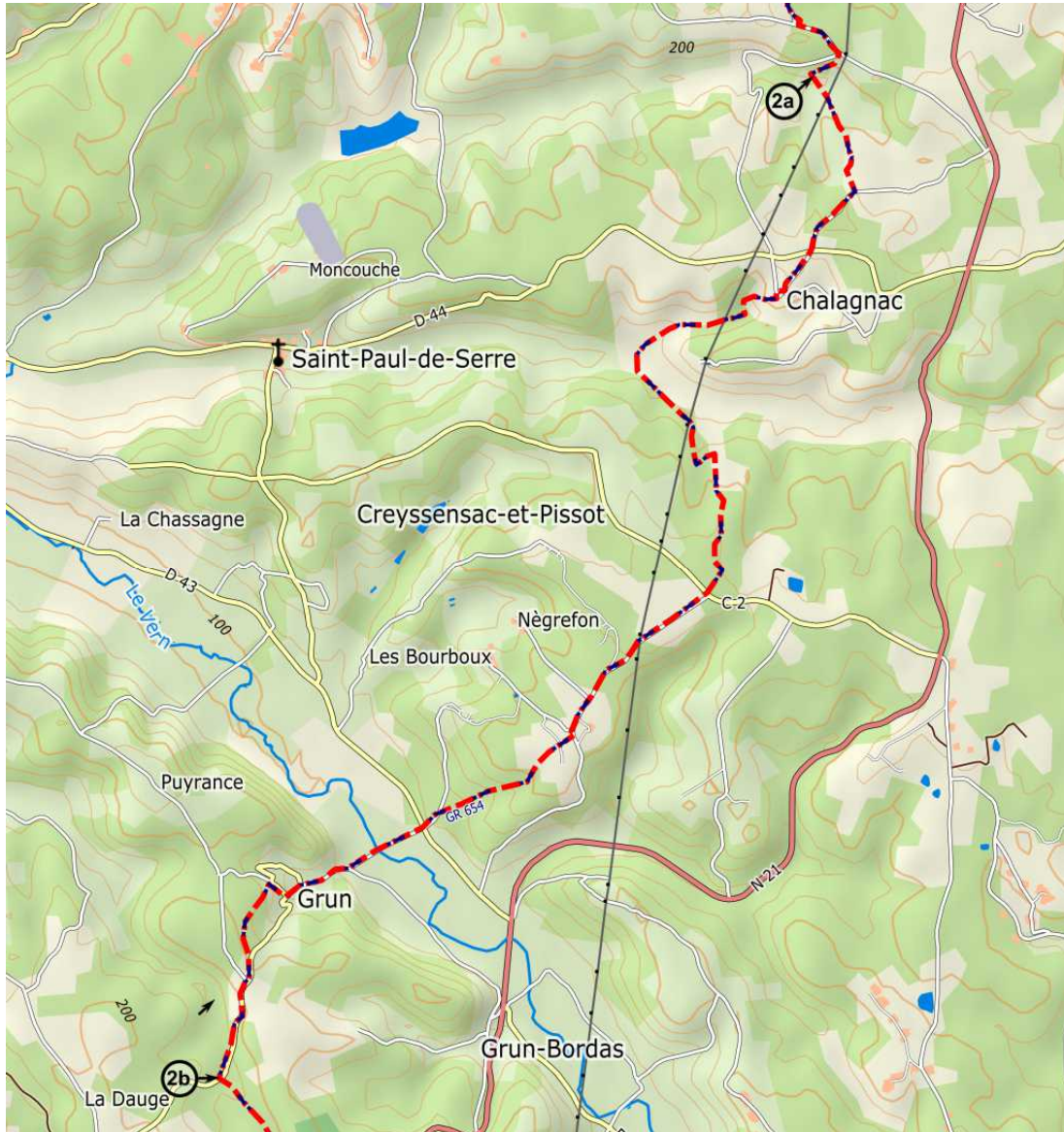
3.5a - Les Trois Frères > Bergerac: 30,3 km

Km 87.0 Les Trois Frères.

Herneem de D42 in de richting Villamblard.

Na 1 km slaat u links de halfverharde weg DFCI ('*Défense des Forêts Contre l'Incendie*' - toegangsweg i.g.v. bosbrand) in.

Loop 400 meter en ga vervolgens links richting l'Abbayot. [3]



Variant via Bergerac

Km 87.3 Richting l'Abbayot [3]. Aan het eind van de buurtschap gaat u rechts en neemt u de half-verharde weg tot aan de

Km 90.0 kruising. Ga rechtdoor op de asfaltweg tot het eind van het dorp:

Km 92.0 Douville.

Bij de kruising met de RD39 gaat u links en bij de volgende kruising gaat u rechtsaf richting:

Km 94.1 Pont Saint Mamet (  .

Volg de asfaltweg (D38) die door het dorp loopt en neem op een kruising rechts de route naar Montagnac La Crempse

Loop 400 meter en sla links een half-verharde weg in die klimt.

Doorkruis de buurtschap La Devinie en vervolg de half-verharde weg tot aan het gehucht le Pinier.

Bij de T-splitsing neemt u de weg rechts en daalt u af tot de asfaltweg.

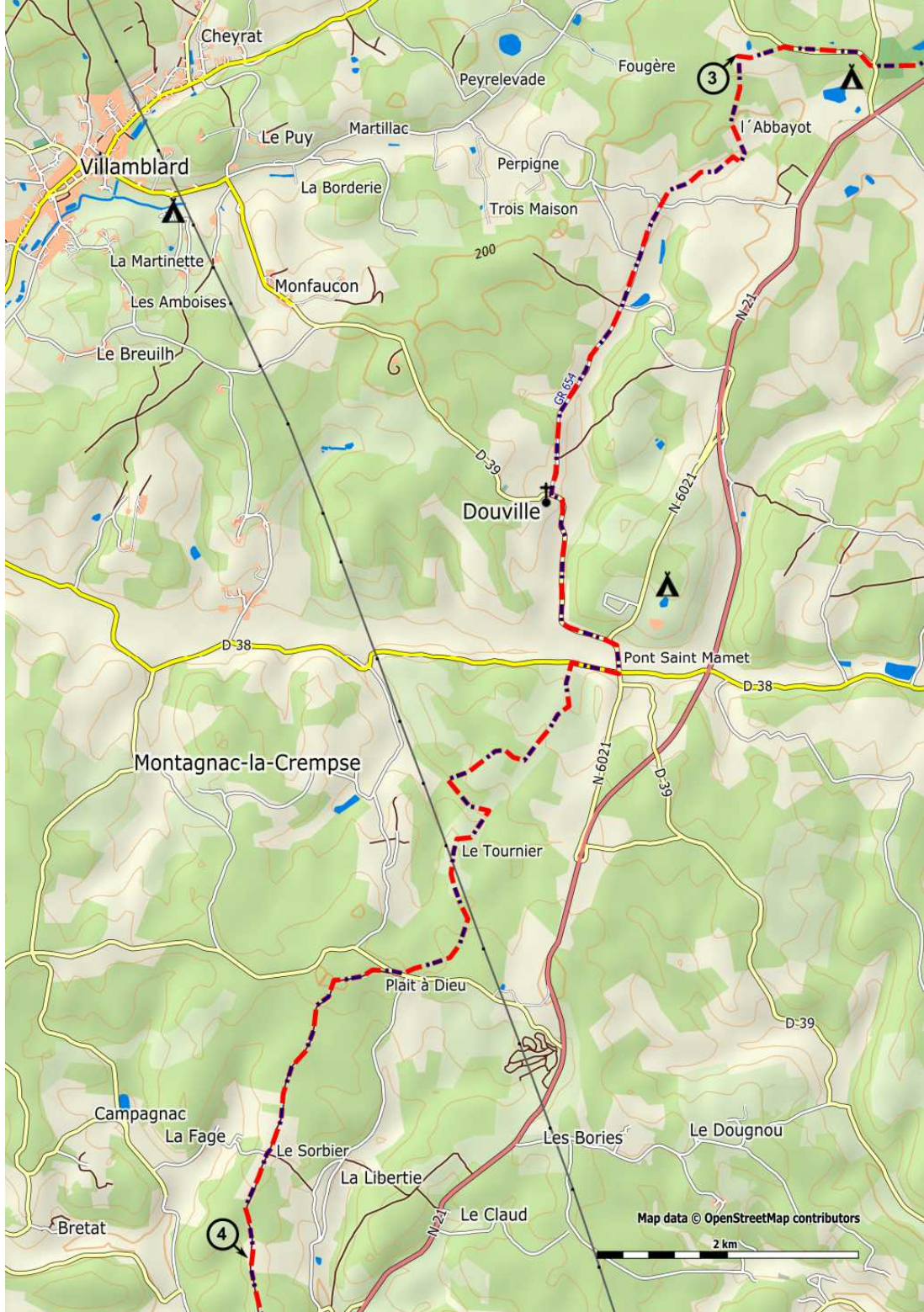
Ga naar links en klim na 400 meter naar rechts richting

Km 97.0 Le Tournier.

Vervolg de weg en kom uit bij het gehucht Plait à Dieu, blijf de weg volgen, ga naar rechts op de asfaltweg en na 50 m naar links (DFCI) en kom uit bij het gehucht:

Km 100.4 Le Sorbier.

Op de kruising rechtdoor, bij het gehucht Le Mas de la Pin [4] nog steeds rechtdoor.



Cheyrat

Peyrelevalde

Fougère

3

l'Abbayot

Villablard

Le Puy

Martillac

Perpigne

La Borderie

Trois Maison

200

La Martinette

Monfaucon

Les Amboises

Le Breuilh

Douville

Pont Saint Mamet

Montagnac-la-Crepse

Le Tournier

Plait à Dieu

Campagnac

La Fage

Le Sorbier

La Libertie

Les Bories

Le Dougnou

Bretat



4

Le Claud

Map data © OpenStreetMap contributors

2 km

Km 101.2 Le Mas de la Pin [4] rechtdoor en vervolgens de verharde weg verlaten om rechts af te dalen op het graspad richting

Km 102.6 Campsegret ( ).

Sla rechtsaf bij de kerk en vervolgens op de 1^e kruising links.

Loop langs het meer van Beau Soleil en ga rechtdoor op de kruising.

Sla na 200 meter bij volkstuintjes het graspad linksaf in. Steek een weg over en herneem het pad dat richting Parouty klimt.

Loop links aanhoudend tussen twee schuren door om uit te komen bij een kleine weg, ga rechtsaf en doorkruis de buurtschap al klimmend, bij de kruising gaat u links en blijft u op deze asfaltweg die afdaalt richting het dorp:

Km 106.3 Queyssac.

Loop tussen de kerk en de markthal door en volg de weg linksom het kerkhof het dorp uit.

Na 800 meter klimmen is rechts een tweede begraafplaats. 100 meter verder linksaf de asfaltweg Chemin de la Ribeyrie.



Na nog 700m bij een splitsing rechtsaf op de asfaltweg Chemin des Greloux.

Na weer 700m, vlak voor een bocht naar links (de weg loopt even verder dood), gaat u scherp rechts op een bospad.

U komt uit bij wijnranken. Volg het graspad met het bos links en de wijnranken rechts.

Voordat het pad naar rechts buigt neemt u het 2^e bospad links en daalt af door het bos.

U komt weer uit bij wijnranken. Ga rechts door de wijnranken en bij de kleine weg van kasteel Le Renaudie (kruisbeeld) daalt u links af richting de N21, deze volgt u door de berm om uit te komen bij het dorp

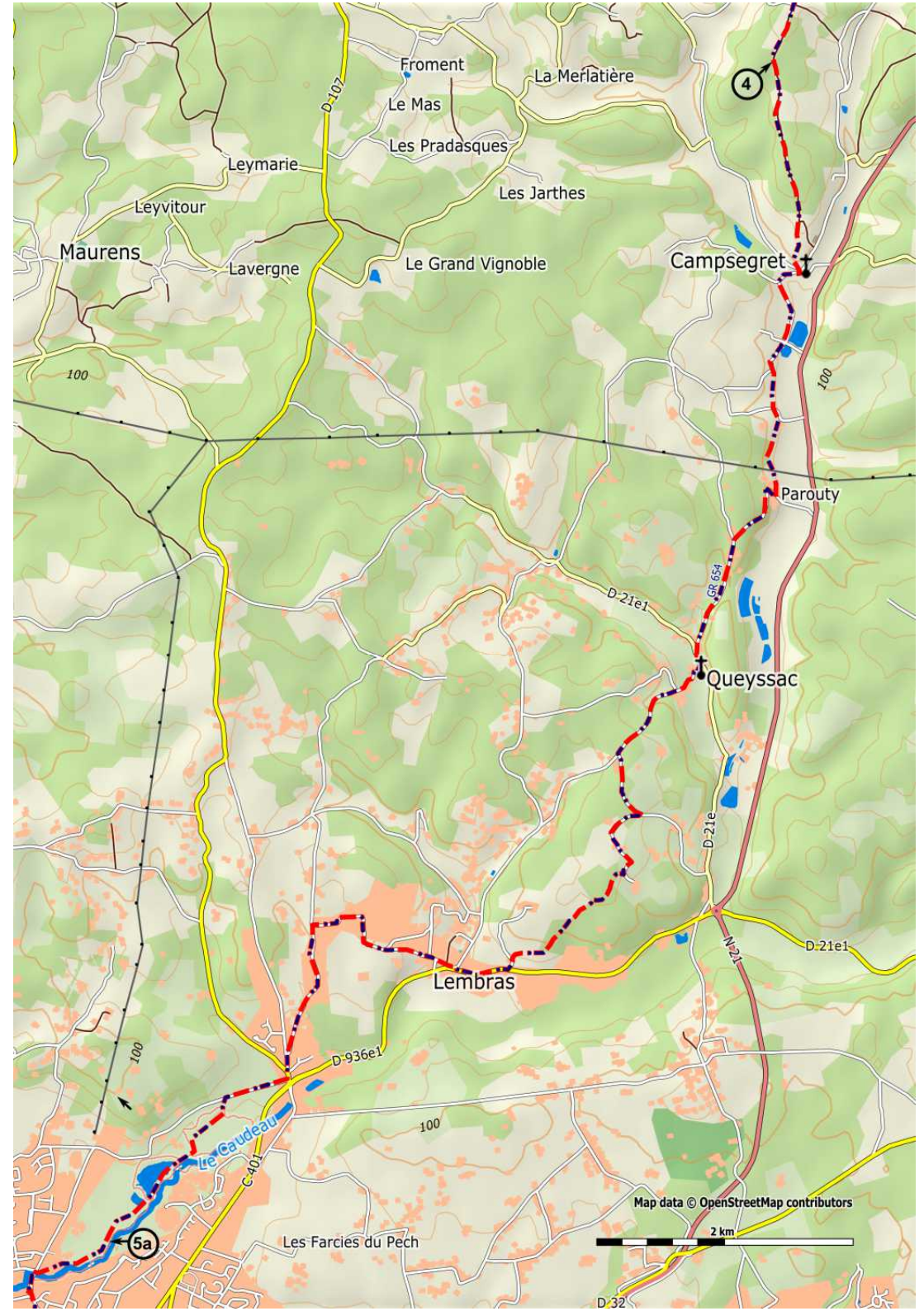
Km 110.3 Lembras ( ).

Loop voorlangs het stadion en klim richting het gemeentehuis (Mairie), bij de wegsplitsing gaat u links en volgt u deze weg tot het eind.

Ga vervolgens links en daal af naar de rotonde van Pombonne.

Vóór de rotonde gaat u naar rechts en komt u uit in het

Km 113.5 stadspark. Ga naar links en volg de weg die door het park slingert. Na 1500 meter [5a].



Variant via Bergerac

Km 115.0 Park [5a]. Na 500m: sla de 'Route de Brunetière' in, ga naar links en neem vervolgens de Rue Montesquieu en Rue Saint Martin, loop langs het Gambetta plein en aan het eind gaat u naar links.

Km 117.0 Bergerac (🏰🏰🏰) Église Notre Dame.

Volg tegenover de kerk 300 meter de Grand Rue (voetgangersgebied) en kom uit bij de église Saint Jacques.

3.6a - Bergerac > Sainte-Foy-la-Grande: 31 km

Km 117.3 Bergerac.

Vanaf de Église Saint Jacques loopt u het plein Pélissière af om uit te komen bij de Dordogne en gaat u in de richting van de oude brug.

Steek deze over en sla rechtsaf tussen de huizen de rue Barbacanne in en volg vervolgens de kade van la Pelouse, de rue J.J. Rousseau.

Loop langs de rivier tot aan rue J. Martheille die u neemt terwijl u naar links gaat.

Km 119.8 Rotonde. [5b]

Neem rechtdoor de 'Route de St Laurent des Vignes' die voert naar de rondweg. Steek over (pas op, gevaarlijke oversteek).

Bij de fontein van Gabanelle (voormalig pelgrimshospitaal) gaat u rechts, loopt 200 meter en dan nog eens rechts.

Volg deze weg 700 meter en bij de kruising gaat u rechtdoor en bij het huis buigt u naar links het pad op dat uitkomt bij de weg.

Km 123.3 Naar links de wijngaarden in.

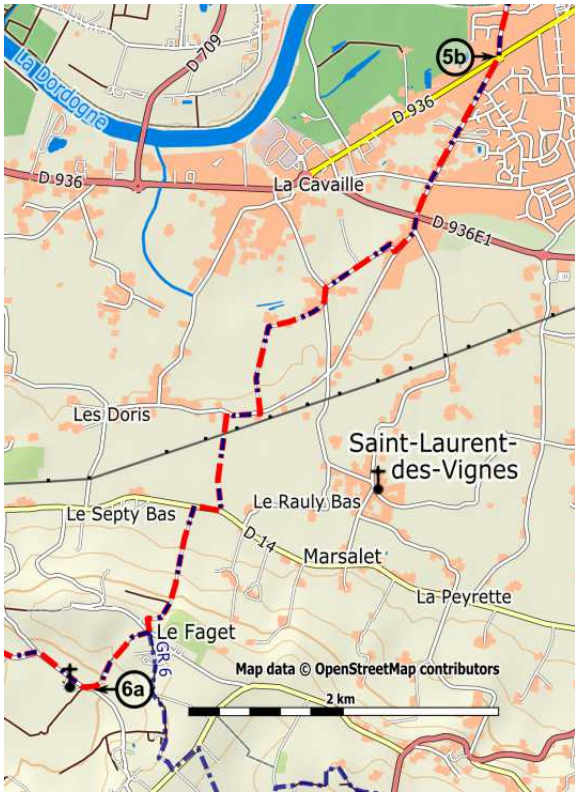
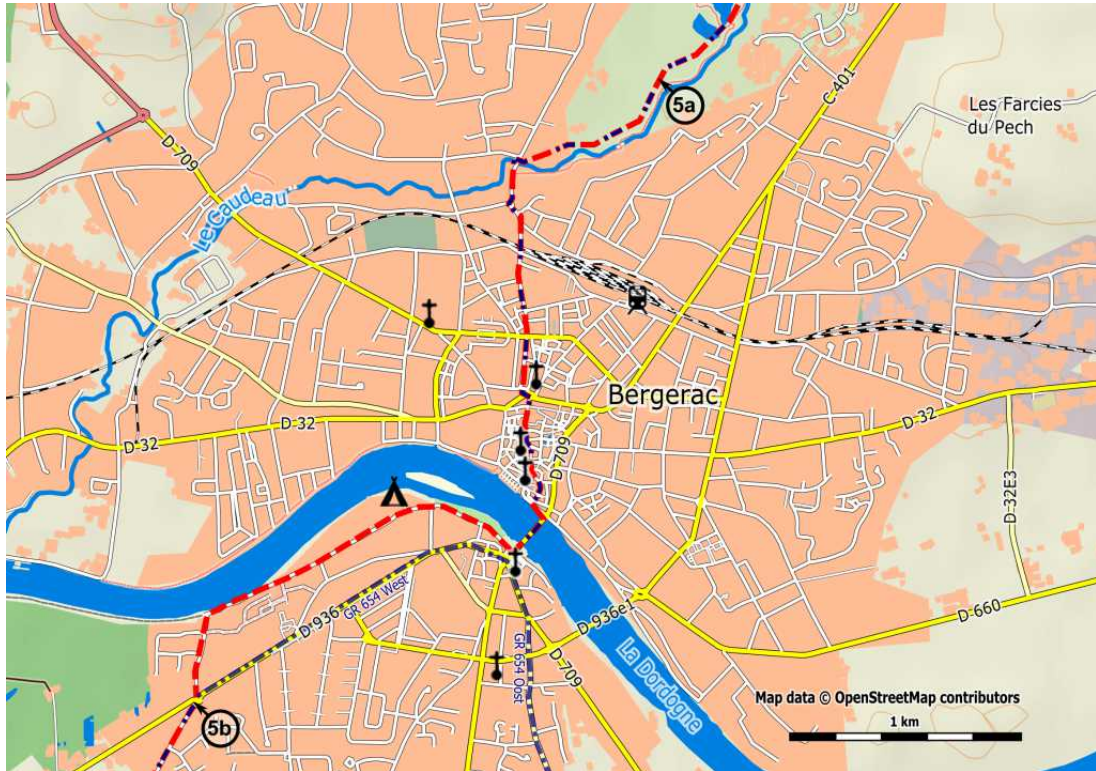
Neem de weg links bij de splitsing tussen de wijngaarden.

Ga opnieuw richting de RD 14.

Nadat u deze bent overgestoken, volgt u deze rechts 100 meter langs de wijngaarden vervolgens slaat u linksaf richting het kasteel

Km 125.0 Le Faget.


Steek de weg over en ga rechtdoor het begroeide pad op dat afdalt richting de kapel St Mayme. Loop voor de kapel langs. [6a]



Km 125.6 Langs kapel **[6a]** en vervolg de weg.

Ga naar links op de 1e kruising en loop 1 km door. Sla vervolgens linksaf, loop 150 meter en ga dan naar rechts, volg de weg om uit te komen bij het gehucht Gamarde.

Steek de weg over en ga klimmend rechtdoor, loop voor het huis langs en blijf de weg volgen, boven aangekomen gaat u naar rechts en op de hoek van de wijngaard daalt u af waarna u bij de kruising rechtdoor weer tussen de wijngaarden omhoogklimt. U komt uit bij een weg en gaat naar rechts richting:

Km 129.3 Malveyrin (*Gemeente Pomport*). [() in Pomport]

In deze buurtschap slaat u linksaf en bij de kruising rechts. Bij het kruisbeeld naar links richting Larchère en vervolg de heuvel (Tertre) van Larchère. De weg gaat over in een pad dat afdaalt en vervolgens een beek volgt.


Aan het eind van het pad (modderig) gaat u naar links en steekt de brug over. Deze weg komt uit op de RD15. **[6b]**

Rechtsaf en vervolgens na enkele tientallen meters weer naar links op het pad op de hoek van een huis.

Km 132.3 Volg deze weg 600 meter en ga naar rechts, dit pad steekt een kleine beek over en klimt vervolgens om uit te komen bij een kleine weg. Ga naar rechts richting:

Km 134.3 Gageac-Rouillac.

Blijf rechtdoor lopen, loopt voor het kasteel langs en 100 meter verder gaat u naar links, ga tussen de huizen door en kom uit bij een pad dat afdaalt en vervolgens klimt richting het dorp:

Km 136.3 Saussignac ()

Bij «Stop» linksaf. U loopt voor de kerk langs en vervolgens slaat u de 1^e straat rechts in. Volg deze route 1 kilometer en in een bocht gaat u rechtdoor **[6c]** een weg in die afdaalt en klimt richting een hoogvlakte om vervolgens uit te komen bij een weg die u naar rechts volgt om uit te komen bij het dorp:

Km 140.0 Razac-de-Saussignac.

Loop door het dorp en blijf links op de kruising en kom vervolgens uit bij de RD18.

Sla rechtsaf en loop 300 meter om vervolgens linksaf te gaan. Voor de buurtschap van Petit Fonsalade slaat u, in een bocht, naar rechts de weg van Grand Fonsalade in.

Loop voor de boerderij langs (pas op, onvriendelijke eigenaren).

Km 143.3 Blijf rechtdoor de landweg volgen. Bij de weg naar rechts en na 300 meter naar links, voorlangs een huis. **[7]**





Variant via Bergerac

Km 144.2 Langs huis [7], vervolg het pad door de wijngaarden en bij de T-splitsing klimt u naar rechts en vervolgens naar links om het bos te volgen.

Aan het eind van het bos steekt u een kleine weg in die afdaalt richting een kruisbeeld, ga terug op de weg in de bocht om opnieuw af te dalen naar de kerk van

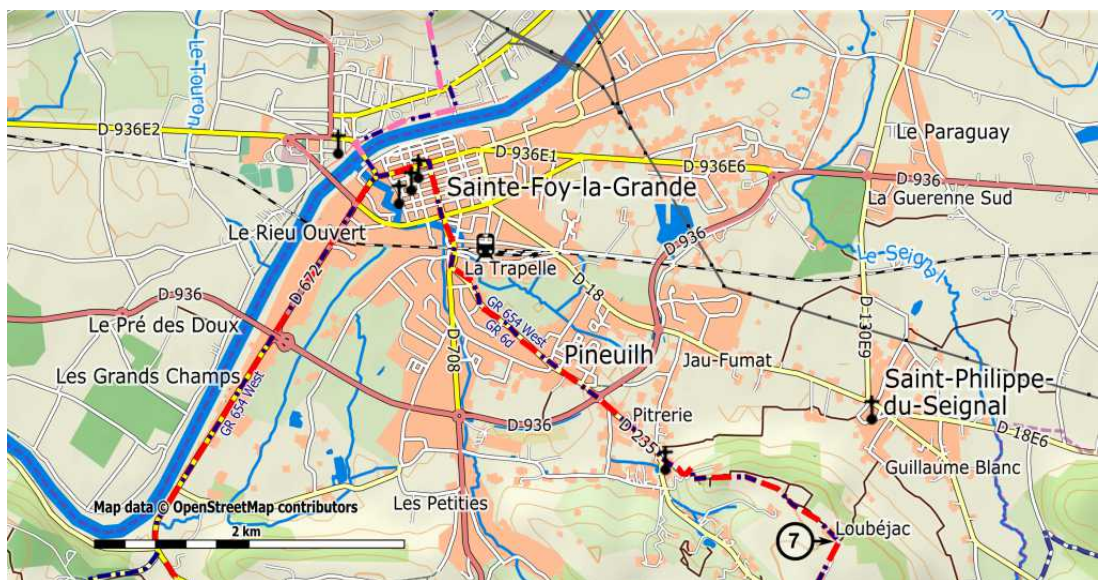
Km 145.3 Pineuilh.

De Rue de L'Église en daarna bij de rotonde rechtdoor, tegenover de halte naar links.

Km 148.3 Sainte-Foy-la-Grande (i)      kerk.

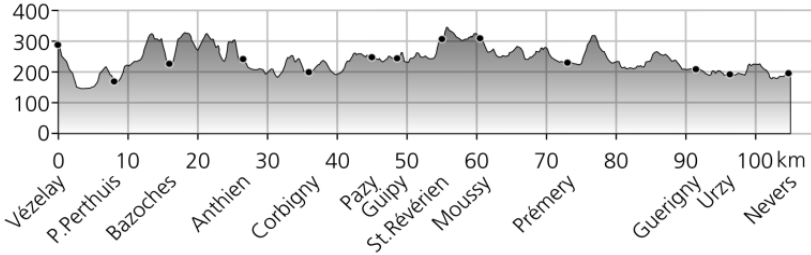
Ga verder op pagina 108.

Voor het doorgeven van opmerkingen etc. zie
www.santiago.nl/vezelay

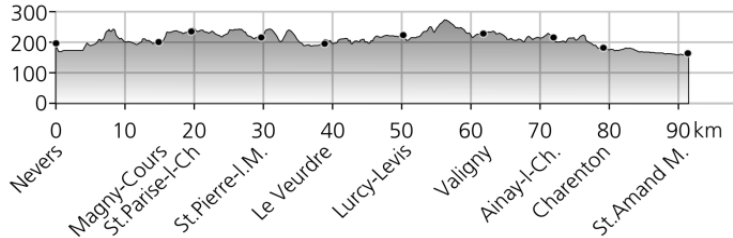


Hoogteprofielen

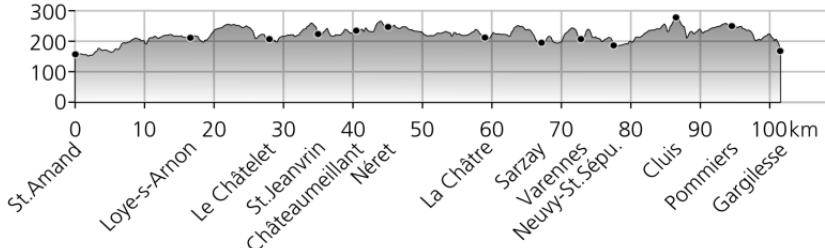
Deel 1Z.1 Vézelay –Nevers, 105,0 km



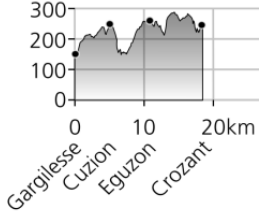
Deel 1Z.2 Nevers – Saint-Amand-Montrond, 91,5 km



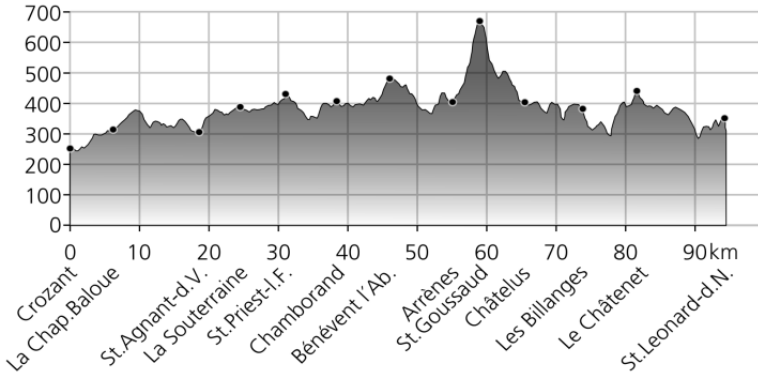
Deel 1Z.3 Saint Amand-Montrond – Gargillesse, 101,6 km



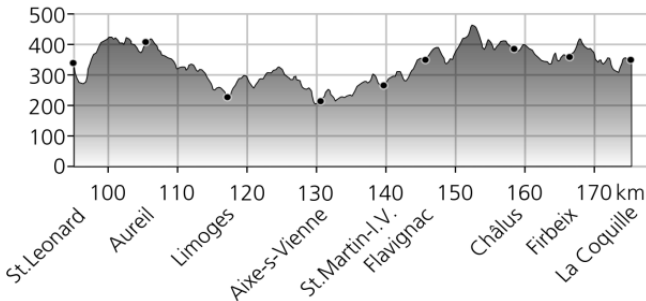
Deel 1Z.4 Gargillesse – Crozant, 18,8 km



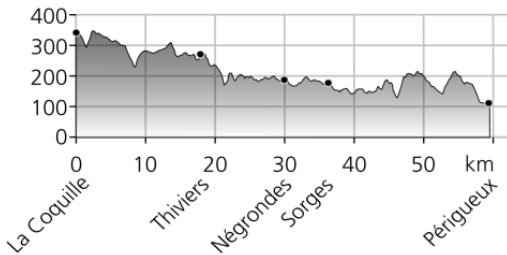
Deel 2.1-4 Crozant –Saint Leonard de Noblat, 94,9 km



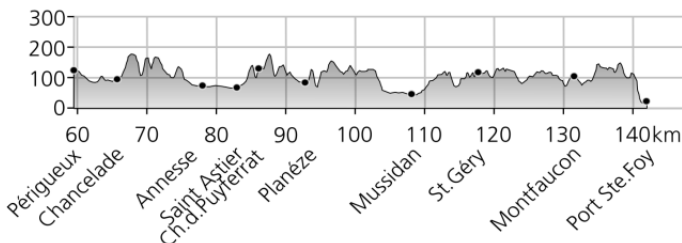
Deel 2.5-7 Saint Leonard de Noblat – La Coquille, 80,2 km



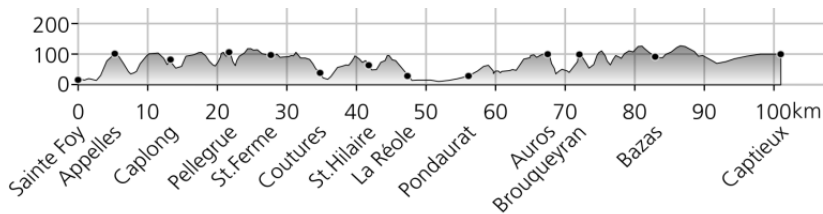
Deel 3.1-3 La Coquille – Périgueux, 59,5 km



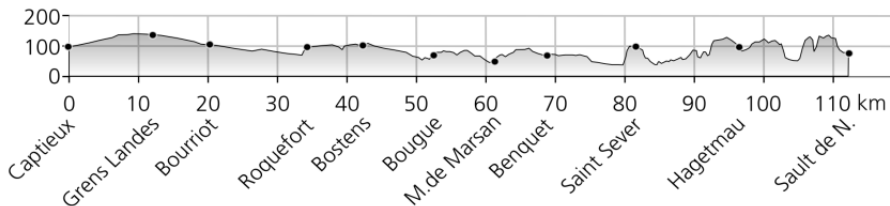
Deel 3.4-6 Périgueux – Port-Sainte-Foy/Sainte-Foy-la-Grande, 82,4 km



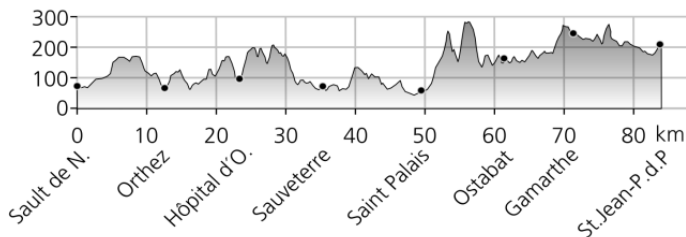
Deel 4: Sainte-Foy-la-Grande – Captieux, 101,1 km



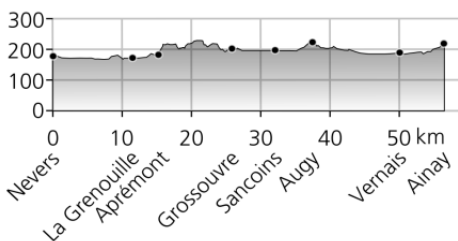
Deel 5: Captieux – Sault-de-Navailles, 112,0 km



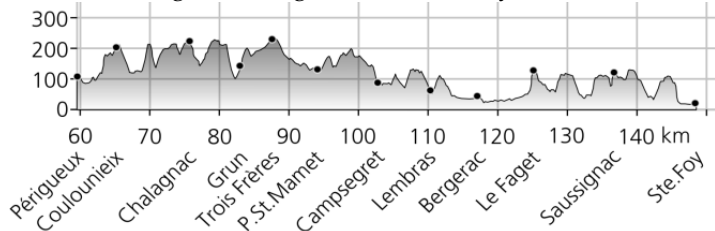
Deel 6: Sault-de-Navailles – Saint-Jean-Pied-de-Port, 84,3 km



Variant Augy: Nevers – Ainay-le-Château, 56,5 km



Variante via Bergerac: Périgueux – Sainte-Foy-la-Grande, 88,8 km



Plaatsnamenregister

Ainay-le-Château, 38
Anthien, 14
Ardenais, 44
Augy-sur-Aubois, 164
Aureil, 76
Auros, 120
Bassanne, 118
Bazas, 122
Bazoches, 12
Beaumont, 70
Bénévent-l'Abbaye, 68
Bergerac, 96, 176
Bernos-Beaulac, 122
Beyries, 142
Bonavois, 54
Bougue, 134
Boulon, 20
Bourriot, 128
Bouzais, 40, 42
Brouqueyran, 120
Bustince, 156
Campsegret, 174
Captieux, 125
Challuy, 28
Chancelade, 96
Charenton-du-Cher, 40
Charpuis, 14
Château de Puyferrat, 98
Châteaumeillant, 48
Châtelus-le-Marcheix, 70
Chaumot, 16
Chitry-les-Mines, 16
Cluis, 54
Corbigny, 16
Coutures, 114
Crozant, 60
Domecy-sur-Cure, 12
Douzillac, 100
Éguzon, 58
Eynesse, 108

Flavignac, 82
Gailleres, 132
Gargilesse, 56
Grossouvre, 162
Grun, 170
Guérigny, 22
Guipy, 18
Hagetmau, 140
Isle, 78
Isle-et-Bardais, 36
l'Éperon, 98
La Besse, 72
La Chapelle-Baloue, 62
La Châtre, 50
La Chaumerette, 57
La Coquille, 86, 88
La Croix, 164
La Gasnerie, 72
La Gratade, 104
La Grenouille, 160
La Petite Preugne, 46
La Réole, 118
La Souterraine, 64
La Tour, 111
La Tremble, 48
Larceveau, 156
Larousse, 132
Laugère, 166
Le Châtelet, 45
Le Chemin, 14
Le Veudre, 34
Lembras, 174
Les Billanges, 72
Les Cars, 82
Les Chapelains, 108
Les Mornes, 164
Les Trois Frères, 170
Limoges, 78
Loye-sur-Arnon, 44
Lurcy-Lévis, 36

Lussac, 74
Magny-Cours, 30
Marsac, 68
Monségur, 114
Mont-de-Marsan, 134
Montgarni, 52
Montgivray, 50
Moulin de Châteaubrun, 58
Mussidan, 102
Négrondes, 92
Néret, 48
Neuilly-en-Dun, 164
Neuvy-Saint-Sépulchre, 52
Nevers, 26, 28, 160
Orthez, 146
Orval, 42
Osserain, 152
Ostabat, 154
Oulon, 20
Pellegrie, 112
Périgueux, 96, 168
Petit Chenil, 51
Pineuilh, 108
Pomport, 178
Pont des Piles, 58
Pont Saint Mamet, 172
Pont-Saint-Ours, 24
Port-Sainte-Foy, 106
Prémery, 20
Pruera, 120
Puy Servain, 106
Rivedieu, 126
Roquebrune, 116
Roquefort, 130
Saint-Agnant-de-Versillat, 64

Saint-Amand-Montrond, 40, 42
Saint-Astier, 98
Sainte Marie du Rivet, 120
Sainte-Foy-la-Grande, 108, 180
Saint-Ferme, 114
Saint-Germain-Beaupré, 62
Saint-Goussaud, 70
Saint-Hilaire-de-la-Noaille, 116
Saint-Jean-le-Vieux, 156
Saint-Jean-Pied-de-Port, 158
Saint-Jeanvrin, 46
Saint-Léonard-de-Noblat, 74
Saint-Palais, 152
Saint-Parize-le-Châtel, 30
Saint-Pierre-de-Frugie, 86
Saint-Pierre-le-Moûtier, 32
Saint-Pierre-les-Étieux, 40
Saint-Priest-la-Feuille, 66
Saint-Révérien, 18
Saint-Sever, 138
Sancoins, 162
Sarzac, 52
Sault-de-Navailles, 144
Saussignac, 178
Sauveterre, 150
Savignac, 120
Sermoise-sur-Loire, 28
Sorges, 92
Sourzac, 102
Thiviers, 90
Urzy, 24
Valigny, 36
Varennes, 52
Vézelay, 10
Vignles-le-Haut, 14