




GR 213 A

Sentier de randonnée
“Fontenay - Vézelay”

**entre tourisme
et patrimoine**

Découvrez, sur
près de 84 kilomètres
de sentier, paysages
et patrimoines
remarquables de
l'Auxois avec
l'Abbaye de Fontenay
jusqu'à l'Avallonnais
pour finir à la
Basilique de Vézelay.



Abbaye de Fontenay



Basilique de Vézelay

Renseignements et informations



Pour visiter, dormir ou manger
Bref, pour tous vos renseignements
Nos offices de tourisme sont à votre écoute !

OT Avallon

6 rue Bocquillot
89200 AVALLON
03 86 34 14 19
www.avallon-morvan.com



OT Montbard

Place Henri Vincenot
21500 MONTBARD
03 80 92 53 81
www.ot-montbard.fr



OT Noyers-Montréal

4 place du Prieuré
89420 MONTREAL
03 86 49 02 82
www.guillon-montreal.com



OT Semur-en-Auxois

2 place Gaveau
21140 SEMUR-EN-AUXOIS
03 80 97 05 96
www.tourisme-semur.fr



OT Vézelay

12 rue Saint-Etienne
89450 VEZELAY
03 86 33 23 69
www.vezelaytourisme.com



Petites précautions pour belle randonnée !



Légende des cartes



Office de Tourisme



Patrimoine inscrit à l'UNESCO



Patrimoine, curiosité



Château



Point de vue



Commerce, service



Camping



Gare



Piscine



DANGER,
Attention à la traversée de route

Pour vos logements

Merci de réserver à l'avance.
Toutes les informations sont disponibles
auprès des Offices de Tourisme.

Sur les routes

- **consultez les prévisions météorologiques :**
Tél : 08 92 68 02 21 (0,34 euro/mn).
En cas d'orage, ne tenez pas d'objet métallique, éloignez-vous des structures métalliques telles que les pylônes et ne vous abritez pas sous un arbre.
- **Pour appeler les secours :**
 - depuis un téléphone fixe, composez :
le 15 (Samu), le 17 (Police) ou le 18 (Pompiers),
 - depuis un téléphone mobile, composez :
le 112 (numéro valable dans l'Union Européenne).
- **Marchez du côté opposé à la circulation des véhicules**
- **Surveillez vos enfants :**
pour les plus jeunes, tenez-les par la main
- **Tenez votre chien en laisse :**
il peut causer un accident ou en être victime
- **Ne vous arrêtez pas sur la route**

La signalisation de balisage

Le sentier de **Grande Randonnée GR213 A - Fontenay-Vézelay** est balisé avec des panneaux complétés par un balisage blanc et rouge.

Bonne direction



Tournez à gauche



Tournez à droite



Mauvaise direction





Abbaye de Fontenay

Abbaye de Fontenay © OT Montbard



Clôître de l'Abbaye © OT Montbard



Montbard, la Brenne © OT Montbard



Montbard

Gare

Plus d'infos :
OT de Montbard
03 80 92 53 81



0 400m 1km

Fond de plan :
© les contributeurs d'OpenStreetMap

L'Abbaye de Fontenay : Point de départ du sentier

Chef d'oeuvre de l'art cistercien, l'Abbaye de Fontenay est un monument incontournable du patrimoine bourguignon. Avant de débuter votre périple, ne manquez pas la visite de cette célèbre abbaye, classée au patrimoine de l'UNESCO depuis 1981. L'église abbatiale, le cloître ou les jardins à la française vous laisseront des souvenirs inoubliables !

Le début du sentier vous conduit dans le vallon de Fontenay avant de traverser Montbard, la cité de Buffon, le célèbre naturaliste. Vous pourrez visiter un très beau parc, aménagé sur les vestiges du château féodal ayant appartenu aux Ducs de Bourgogne.

Autre lieu incontournable : le musée Buffon, consacré à l'oeuvre de ce grand homme de sciences et de lettres.

Votre randonnée se poursuivra le long du Canal de Bourgogne, ouvert à la navigation en 1832. Cette voie d'eau s'étend sur 242 km et relie l'Yonne à la Saône. Les berges ont été aménagées en vélo-route et sont très appréciées des touristes.

Le parcours ne vous conduit pas à la Grande Forge de Buffon. Nous vous conseillons donc de faire un petit détour pour visiter ce site, d'une grande importance dans l'histoire de la métallurgie !

Fontenay

6 kms

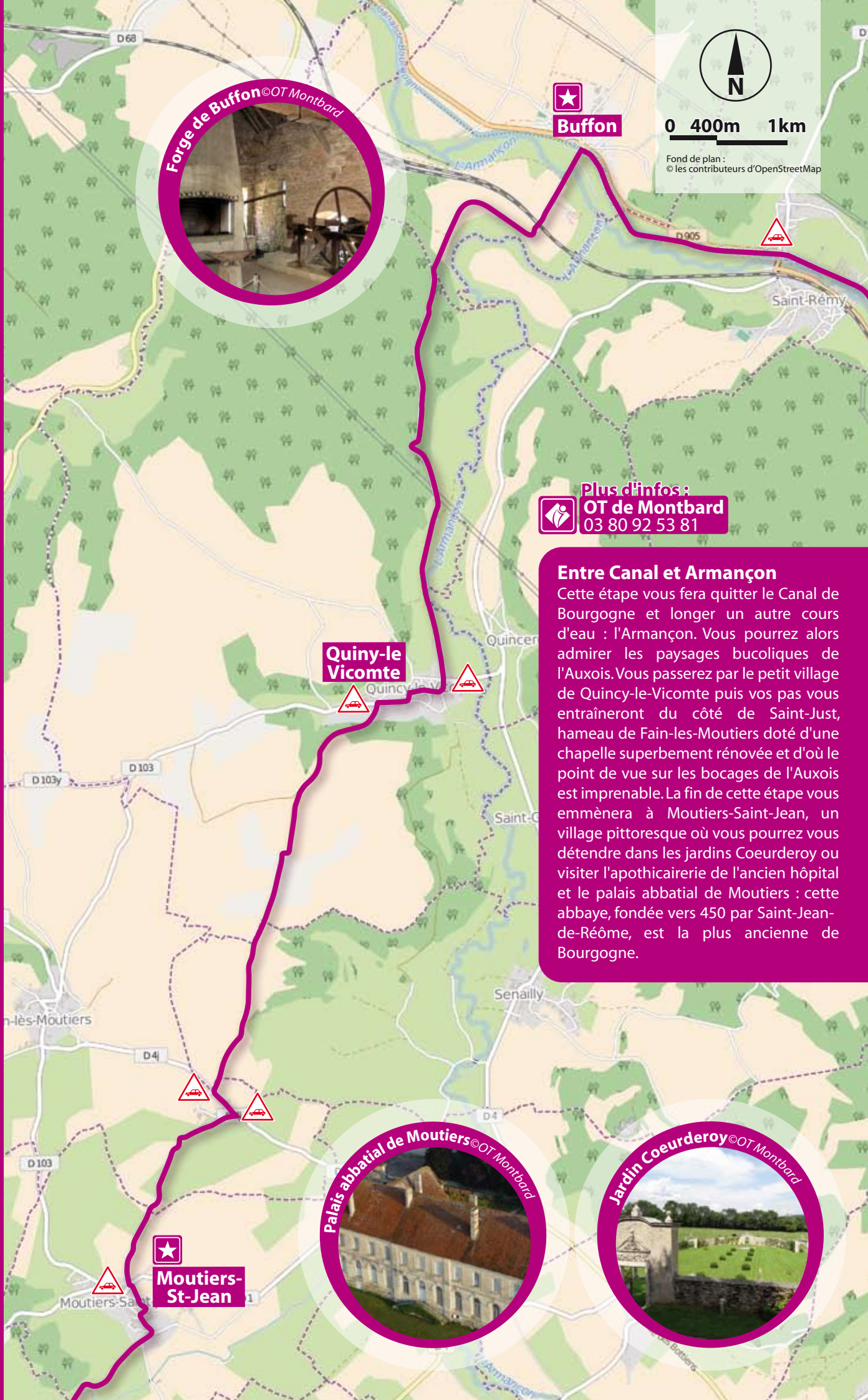
Montbard

6 kms

Buffon

6,5 kms

6,5 kms



Forge de Buffon ©OT Montbard



Buffon



0 400m 1km

Fond de plan :
© Les contributeurs d'OpenStreetMapPlus d'infos :
OT de Montbard
03 80 92 53 81

Entre Canal et Armançon

Cette étape vous fera quitter le Canal de Bourgogne et longer un autre cours d'eau : l'Armançon. Vous pourrez alors admirer les paysages bucoliques de l'Auxois. Vous passerez par le petit village de Quincy-le-Vicomte puis vos pas vous entraîneront du côté de Saint-Just, hameau de Fain-les-Moutiers doté d'une chapelle superbement rénovée et d'où le point de vue sur les bocages de l'Auxois est imprenable. La fin de cette étape vous emmènera à Moutiers-Saint-Jean, un village pittoresque où vous pourrez vous détendre dans les jardins Coeurderoy ou visiter l'apothicaire de l'ancien hôpital et le palais abbatial de Moutiers : cette abbaye, fondée vers 450 par Saint-Jean-de-Réôme, est la plus ancienne de Bourgogne.

Palais abbatial de Moutiers ©OT Montbard



Jardin Coeurderoy ©OT Montbard



Moutiers-Saint-Jean - Epoisses

Découvrez les bocages et pâturages de l'Auxois, ses riches patrimoines vernaculaires : lavoirs, fontaines, ponts et ceux plus imposants comme le château d'Epoisses, protégé par une double enceinte de fortifications qui enserme des maisons du XV^e siècle, l'église et le colombier de 3 000 cases. Les paysages bucoliques des méandres de la vallée du Serein ne vous laisseront pas indifférents.

L'Auxois est reconnu également pour ses spécialités comme le fameux fromage d'Epoisses et tous les produits labellisés "Auxois Naturellement" produits engagés dans une démarche de développement durable valorisant le savoir-faire des agriculteurs et producteurs de l'Auxois-Morvan !

Située non loin du parcours, évadez-vous dans la cité médiévale de Semur-en-Auxois qui se dévoile avec ses panoramas enchanteurs notamment sur le quartier du donjon ou au bord de l'Armançon. Ville dynamique avec ses commerces et dotée d'un riche patrimoine historique, sa situation géographique est idéale pour séjourner et rayonner dans l'Auxois-Morvan.

Moutiers-St-Jean

3.5 kms

Corsaint

5.2 kms

Epoisses



Château d'Epoisses ©B. de Guittaut

Fromage d'Epoisses ©Berthault

Lavoir de Corsaint ©CC.Sinémurien

Semur-en-Auxois ©JF.Salbreux

Semur-en-Auxois à 13 km

Tarcy-et-Pouilly
N
0 400m 1km

Fond de plan : © les contributeurs d'OpenStreetMap

Bienvenue dans l'Avallonnais !

Après avoir traversé l'Auxois, vous quittez le département de Côte d'Or pour rejoindre l'Yonne dont la frontière est symbolisée par la rivière Le Serein.

Devant vous s'ouvre la Terre-Plaine, terre d'excellence de l'élevage bovin et de l'agriculture en Avallonnais avec ses vastes champs qui s'étendent jusqu'aux portes du Morvan. Vous pourrez d'ailleurs admirer ces panoramas offerts au sommet du Montfaut.

En chemin, arrêtez-vous pour découvrir le riche patrimoine de notre pays comme le village médiéval de Montréal, une des anciennes places fortes du duché de Bourgogne.

Plus d'infos :

OT de Noyers-Montréal
03 86 49 02 82



7.5 kms


Guillon

12.5 kms

Montréal



Le pont de Toutry ©OT Noyers-Montréal



Le Serein à Guillon ©OT Noyers-Montréal



Le village de Montréal ©OT Noyers-Montréal



0 400m 1km



Montréal



0 400m 1km

Fd de plan :
© les contributeurs d'OpenStreetMap

Entre Terre-Plaine et Morvan

De Montréal à Avallon, le paysage s'élève progressivement, vous quittez la Terre-Plaine et pénétrez dans le Morvan ! Après être passés par Montjalin et Sauvigny-le-Bois, vous arrivez à Avallon. Cette ville fortifiée juchée sur un éperon rocheux est occupée depuis l'époque romaine et a progressivement pris de l'importance grâce à sa position stratégique le long de la voie romaine d'Agrippa. La ville domine la vallée du Cousin, rivière indissociable de son histoire. Ce cours d'eau a accompagné l'essor de la ville comme en témoignent les nombreux moulins qui se sont implantés au fil de l'eau. Au nombre de 36 en 1900, chacun d'entre eux avait une fonction dévolue : production de farine ou d'huile, papeterie ou encore tannerie. La vallée du Cousin est également un espace naturel de premier plan classé en partie en zone Natura 2000 en raison de la richesse de sa faune et de sa flore.

Plus d'infos :
OT d'Avallon
03 86 34 14 19



11,5 kms

Sauvigny-le-Bois

3,5 kms

Avallon



0 450m 1km

Fond de plan :
© les contributeurs d'OpenStreetMap

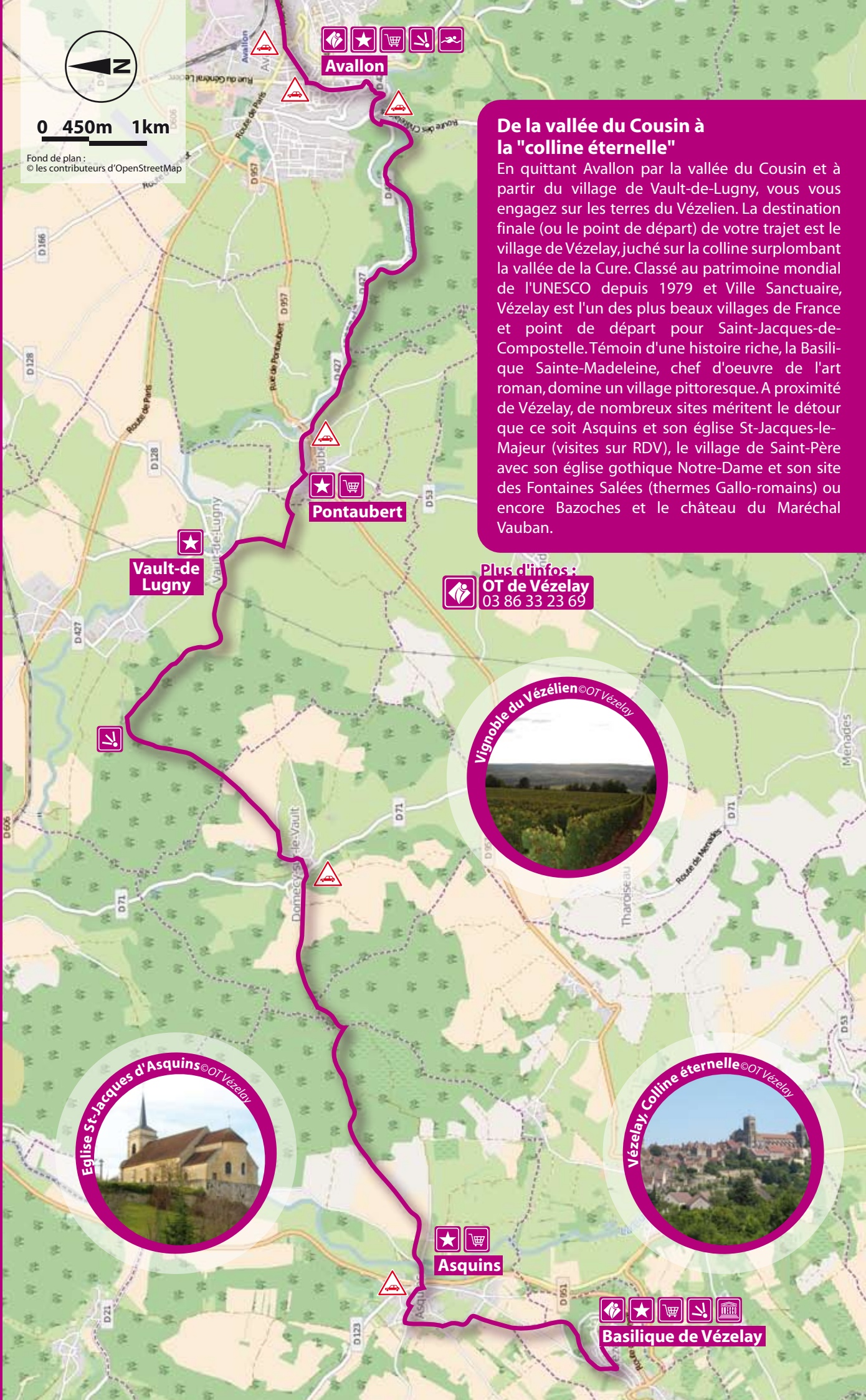
5 kms

Pontaubert

9.5 kms

Asquins

Vézelay 3 kms



De la vallée du Cousin à la "colline éternelle"

En quittant Avallon par la vallée du Cousin et à partir du village de Vault-de-Lugny, vous vous engagez sur les terres du Vézélien. La destination finale (ou le point de départ) de votre trajet est le village de Vézelay, juché sur la colline surplombant la vallée de la Cure. Classé au patrimoine mondial de l'UNESCO depuis 1979 et Ville Sanctuaire, Vézelay est l'un des plus beaux villages de France et point de départ pour Saint-Jacques-de-Compostelle. Témoin d'une histoire riche, la Basilique Sainte-Madeleine, chef d'oeuvre de l'art roman, domine un village pittoresque. A proximité de Vézelay, de nombreux sites méritent le détour que ce soit Asquins et son église St-Jacques-le-Majeur (visites sur RDV), le village de Saint-Père avec son église gothique Notre-Dame et son site des Fontaines Salées (thermes Gallo-romains) ou encore Bazoches et le château du Maréchal Vauban.

Plus d'infos :
OT de Vézelay
03 86 33 23 69

Vignoble du Vézélien ©OT Vézelay



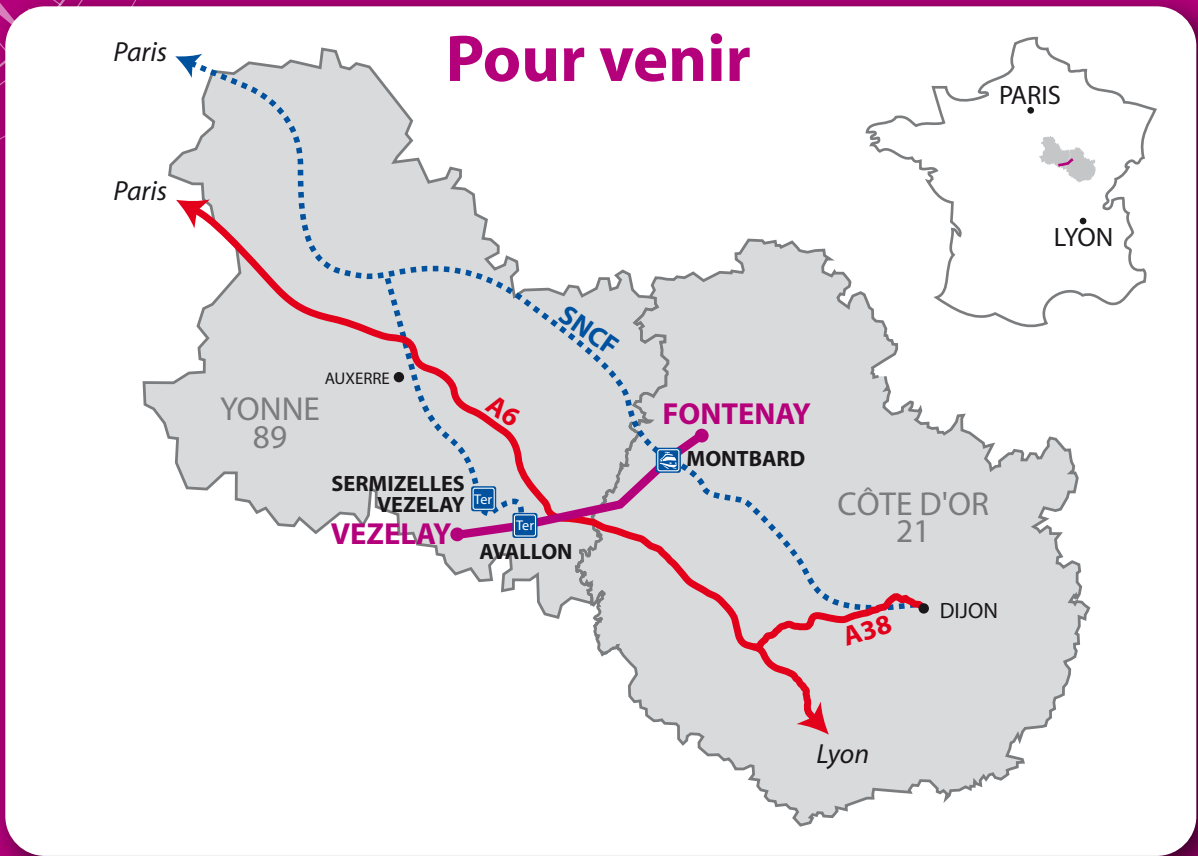
Eglise St-Jacques d'Asquins ©OT Vézelay



Vézelay, Colline éternelle ©OT Vézelay



Basilique de Vézelay



Conception-Réalisation : CCSinémurien - Reproduction interdite

En voiture

à 2h30 de Paris et de Lyon

Autoroute A6 : sorties n°21 (Nity), n°22 (Avallon) ou n°23 (Bierre-les-Semur)

à 1h00 de Dijon

Autoroute A38 : sortie n°29 (Montbard)

En train

Gare TGV et TER de Montbard

Gares TER d'Avallon et de Sermizelles-Vézelay

+ d'infos sur : www.ter.sncf.com/bourgogne

En bus

Réseaux TRANSCO et TRANSYONNE

+ d'infos sur : www.mobigo-bourgogne.com

