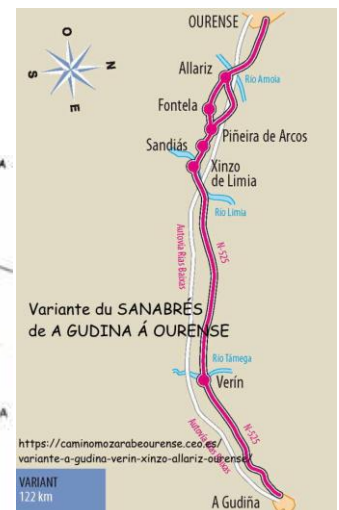


## COMMODITÉS SUR LA VIA DE LA PLATA, LE CAMINO SANABRÉS OU FONSECA ET VARIANTES VERS COMPOSTELLE

par Pierre Swalus  
[pierre.swalus@vercompostelle.be](mailto:pierre.swalus@vercompostelle.be)

Souvent traduite erronément par "la voie de l'argent", la Via de la Plata est née, au temps des Romains, de la convergence de deux axes majeurs reliant le nord et le sud de la péninsule ibérique à Augusta Emerita (à présent Merida) - important carrefour devenu capitale de la Lusitanie en 25 avant notre ère. Ensuite, la route a été témoin de l'invasion des troupes musulmanes et de la Reconquista, du passage des pèlerins se rendant à Santiago de Compostelle et de la migration saisonnière du bétail. Son nom actuel est dérivé de l'altération du terme arabe balata, signifiant 'route pavée'.

On appelle couramment "Via de la Plata" 3 routes distinctes : la Via de la Plata proprement dite allant de Séville à Astorga, (sur le camino Francés), le Camino Mozarabe allant de Almeria et Granade à Merida (où il rejoint la Via de la Plata, et enfin le Camino Sanabrés ou Fonseca allant directement de Granja de Moreruela à Compostelle. De plus une variante portugaise part de Zamora et rejoint le Camino Sanabrés en passant par Bragança et Verin et une autre part de A Gudina en passant par Verin pour rejoindre le Sanabrés un peu avant Ourense.



### Signification des icônes



Hébergement, auberge, albergue, refuge (pour pèlerins)

Hôtel, fonda ou logement chez un particulier

Auberge de jeunesse

Camping

Bar

Repas, soit dans un restaurant, soit dans un bar; au minimum des bocadillos (sandwich garnis)

Accessible aux personnes à mobilité réduite

Magasin d'alimentation

Accueil des cyclistes

Accueil de cavaliers



Distributeur de billets ou banque



Cybercafé ou point accès internet

N.B. : Le fait qu'un service ne soit pas mentionné ne signifie pas nécessairement qu'il n'existe pas, mais simplement que personnellement je n'ai pas trouvé d'information le concernant.

Les kilométrages renseignés sont approximatifs, les différentes sources divergent fortement entre elles

LOCALITE	KM	COMMODITES
SEVILLA	1000	
CAMAS	995,0	
SANTIPONCE	990,0	
GUILLENA	977,8	
CASTILBLANCO	958,8	
VENTA LA CASA		
ALMADÉN DE LA PLATA	929,3	
EL REAL DE LA JARA	912,7	
COMPLEJO LEO	900,7	
MONESTERIO	892,0	
FUENTE DE CANTOS	870,1	
CALZADILLA DE LOS BARROS	863,3	
PRADELA DE SAN ISIDRO	Hors	
PUEBLA DE SANCHO PERREZ	848,5	
ZAFRA	844,0	
LOS SANTOS DE MAIMONA	839,0	
LA ALMAZARA	830,7	
VILLAFRANCA DE LOS BARROS	823,3	
ALMENDRALEJO	806,0	
TORREMEJIA	795,3	
MERIDA	779,6	
EMBALSE DE PROSERPINA	774,4	
EL CARRASCALEJO	766,0	
ALJUCÉN	762,5	

CRUCE DE LAS HERREIRAS	Var	
ALCUÉSCAR	741,2	
CASA DE DON ANTONIO	731,2	
ALDEA DEL CANO	724,7	
VALDESALOR	713,7	
CÁCERES	701,8	
CASAR DE CÁCERES	690,5	
POLIGONO INDUSTRIAL CASAR DE CÁCERES	à 1,8 hors	
EMBALSE DE ALCÁNTARA	668,3	
MURALTAJO		
CAÑAVERAL	656,8	
LOS CASTANOS		
GRIMALDO	650,2	
GALISTEO	628,3	
ALDEHUELA	623,3	
SAN GIL (Variante)		
ALDEHUELA DEL JERTE	622,3	
CARCABOSO	617,3	
PLASENCIA	(HORS)	
OLIVA DE PLACENCIA	(HORS)	
HOSTALESASTURIAS Y JARILLA	(HORS)	
ALDEANUEVA DEL CAMINO	579,3	
BAÑOS DE MONTEMAYOR	569,7	
PUERTO DE BEJAR	566,0	
CALZADA DE BEJAR	557,0	
VALVERDE DE VALDELACASA	548,0	
VALDELACASA	544,5	
FUENTERROBLE DE SALVATIERRA	536,7	
PEDROSILLO DE LOS AIRES	VAR	
MONTERRUBIO DE LA SIERA	VAR	










































































































SAN PEDRO DE ROZADOS	507,1	
MORILLE	502,8	
MIRANDA DE AZAN	492,1	
SALAMANCA	482,3	
ALDEASECA DE ARMUNA	476,0	
CASTELLANOS DE VILLIQUEIRA	471,0	
CALZADA DE VALDUNCIEL	466,8	
EL CHINARRAL	460,3	
VILLANUEVA DE CAÑEDO	458,7	
EL CUBO DE LA TIERRA DEL VINO	446,9	
VILLANUEVA de CAMPEÓN	433,7	
SAN MARCIAL	428,7	
ZAMORA	413,9	

DE ZAMORA PART LA VARIANTE PORTUGAISE : LE CAMINO ZAMORANO qui rejoint la VIA DE PLATA à VERIN ou à LAZA

LA HINIESTA	9,0	
VALDEPERDICES	10,6	
ALMENDRA	2,8	
MUELAS DEL PAN	14,6	
RICOBAYO	3,6	
FONFRIA	21,1	
FORNILLOS DE ALISTE	5,2	
CEADEA	6,3	
VIVINERA	6,4	
ALCAÑICES	3,2	
SEJAS DE ALISTE	10,5	
TRABAZOS	5,6	
SAN MARTIN DEL PEDROSO	6,4	

On entre au PORTUGAL

QUINTANINHA	5,5	
PALACIO	9,5	
GIMONDE	8,8	

BRAGANÇA	8,1	     @ 
CASTRELOS	12,8	
SOEIRA	5,0	
VINHAIS	12,1	    
SOBREIRO	5,0	
CANEDO	7,3	
EDREAL	6,5	  
<b>On entre en ESPAGNE</b>		
VILADERVOS	20,4	  
	12	sur une variante de la VIA DE LA PLATA
<b>Poursuite après ZAMORA de la VIA DE LA PLATA principale</b>		
ROALES DEL PAN	407,3	    
MONTAMARTA	395,1	      @
FONTANILLAS DE CASTRO	383,3	   
RIEGO DEL CAMINO	379,5	   
GRANJA MORERUELA	373,3	      @
<b>VERS ASTORGA sur le Camino Francés (Via de la Plata)</b>		
SANTOVENIA DEL ESLA	9,5	   
VILLAVEZA DEL AGUA	5,9	 
BARCIAL DEL BARCO	2,2	      @
VILLANUEVA DE AZOAGUE	5,4	  
BENAVENTE	3,6	        @
VILLABRÁZARO	7,5	      @
ALIJA DEL INFANTADO	13,5	       @
QUINTANA DEL MARCO	8,7	 
VILLANUEVA DE JAMUZ	3,4	  
SANTA ELENA DE JAMUZ	4,2	  
LA BAÑEZA	6,3	       @
PALACIOS DE LA VALDUERNA	5,9	    
CELADA LA VEGA	14,7	  
ASTORGA	3,8	ON REJOINT ICI LE

VERS ORENSE ET SANTIAGO (Camino Sanabrés ou Fonseca)

GRANJA MORERUELA	373,3	
FARAMONTANOS DE TÁBARA	354,8	
TÁBARA	347,3	
VILLANUEVA DE LAS PERAS	Var	
BERCIANOS DE VALVERDE	333,3	
SANTA CROYA DE TERA	326,3	
SANTA MARTA DE TERA	324,3	
CARMAZAMA DE TERA	HORS	
CAZADILLA DE TERA	313,3	
OLLEROS DE TERA	311,3	
VILLAR DE FARFON	303,3	
RIONEGRO DEL PUENTE	296,8	
MOMBUEY	288,3	
CERNADILLA	279,8	
SAN SALVADOR DE PALAZUELO	277,8	
ASTURIANOS	271,3	
PALACIO DE SANABRIA	268,1	
REMESAL	265,7	
OTERO DE SANABRIA	263,3	
PUEBLA DE SANABRIA	255,3	
REQUEJO	243,3	
PADORNELO	231,7	
LUBIAN	224,1	
VILAVELLA	213,1	
O PEREIRO	209,4	
O CAÑIZO	204,1	
A GUDINA	200,6	
DE GUDINA PART UNE VARIANTE PAR VERIN QUI REJOINT LE SANBRÉS UN PEU AVANT OURENSE		
AS VENDAS DA BARREIRA	18,5	

VERIN	21,3	
VILA DE REI	17,8	
XINZO DE LIMIA	18,2	
SANDIAZ	8,4	
ALLARIZ	11,9	
TABOADELA	7,3	
SANTA MARTA	7,9	
ON REJOINT LE SANABRÉS UN PEU AVANT (3,5 KM AVANT OURENSE)		
POUSUITE DU CAMINO SANABRÉS APRÈS A GUDINA		
CAMPOBECERROS	180,6	
LAZA	166,2	
SOUTELO VERDE	163,0	
A ALBERGUERIA	154,7	
VILAR DE BARRIO	146,1	
BOBADELA	137,7	
XUNQUERIA DE AMBIA	132,4	
A POUSA	128,9	
VENDA DO RIO	122,0	
PEREIRAS	121,4	
A CASTELLANA		
REBOREDO	116,9	
VENDA DO GUMIAL		
SEIXALBO	114,4	
OURENSE	110,8	
CUDEIRO	107,8	
MANDRÁS	VAR	
TAMALLANCO	98,2	
BOUZAS	97,2	
FARAMONTAOS	94,0	
VIDUEDO	92,5	
CASANOVAS	91,2	

CEA	89,2	
OSEIRA	79,3	
GOUXA	72,7	
CASTRO DOZON	68,6	
SANTO DOMINGO	65,6	
CARRAS	58,0	
LALIN	55,7	
BENDOIRO (LAXE)	49,7	
PRADO	47,7	
TRAFONTAO	42,4	
SILLEDA	40,5	
BANDEIRA	33,2	
DORNELAS	26,2	
SAN MIGUEL DE CASTRO	22,2	
PUENTE ULLA	20,3	
OUTEIRO	16,1	
LESTEDO	12,8	
DESEIRO	10,0	
SUSANA	8,7	
PIÑEIRO	4,2	
ANGROIS	4,0	
SANTIAGO	0,0	

Ajout de la variante portugaise de la Via de la Plata : le camino Zamorano portugués : le 10/01/2020

Mise à jour complète le 30/01/2020